



VARIANTE 2017
PIANO DI GOVERNO DEL TERRITORIO

L.R. n. 12 del 11/03/2005

COMUNE DI RANICA 

Provincia di Bergamo

Adottato dal Consiglio Comunale con delibera n. 21 del 15\06\2018

Approvato dal Consiglio Comunale con delibera n. 50 del 30\11\2018

Il Sindaco Mariagrazia Vergani

PIANO DEI SERVIZI
Catalogo dei servizi

Febbraio 2018 - agg. dicembre 2018

Modificato a seguito delle controdeduzioni alle osservazioni

arch. Viviana Rocchetti; capogruppo.

ing. Dario Vanetti; consulente per gli aspetti connessi alla definizione del Piano delle Regole e del Piano dei Servizi.

arch. Paolo Crippa; consulente per quanto compete la variante al Piano delle Regole con riferimento ai nuclei storici.



Indice

Servizi di interesse comune

- SC 1 Municipio
- SC 2 Ufficio postale
- SC 3 Biblioteca comunale
- SC 4 Centro Culturale "Roberto Gritti"
- SC 5 Sede associazioni ex scuole
- SC 6 Oratorio San Filippo Neri
- SC 7 Chiesa SS. 7 Fratelli Martiri
- SC 8 Chiesa di S. Dionisio
- SC 9 Chiesa di S. Rocco
- SC 10 Ufficio Polizia Locale

Istruzione di base e secondaria

- IS 1 Scuola dell'infanzia "M. Beretta"
- IS 2 Scuola primaria "Maria Piazzoli"
- IS 3 Scuola secondaria di primo grado "Maria Piazzoli"

Servizi socio-sanitari

- SA 1 Ambulatori medici
- SA 2 Istituto "Mario Negri"
- SA 3 Centro medico MEL (Medicina E Lavoro)
- SA 4 Farmacia dott. Giacherio

Servizi sociali

- SS 1 Centro diurno "Sant'Antonio"
- SS 2 Casa anziani di Via Roma
- SS 3 Residenze di Via Patta
- SS 4 Residenze di Via San Luigi

Attrezzature di pubblica utilità

- ST 1 Cimitero comunale
- ST 2 Impianto di depurazione acque reflue
- ST 3 Magazzino comunale
- ST 4 Piazzola per elicotteri e vasca raccolta acque
- ST 5 Piattaforma ecologica
- ST 6 Deposito interrato di Via Piave
- ST 7 Officina e centro controllo operativo della TEB
- ST 8 Impianto per telefonia TIM
- ST 9 Impianto per telefonia Wind
- ST 10 Impianto per telefonia H3G
- ST 11 Deposito comunale di via Pascoli

Servizi sportivi

- SP 1 Palestra Comunale
- SP 2 Campo sportivo "Gianni Mora"
- SP 3 Centro sportivo - tennis
- SP 4 Campi sportivi parrocchiali
- SP 5 Palestra scolastica

Parchi e aree verdi attrezzate

- VS 1 Parco di Villa Camozzi
- VS 2 Giardino pubblico di Via Roma
- VS 3 Giardino pubblico di Via Lombardia
- VS 4 Parco di Via Conciliazione
- VS 5 Residenze di Via E. Fermi
- VS 6 Giardini di Via Patta
- VS 7 Area verde di Via Carso
- VS 8 Area verde di Via E. Fermi

- VS 9 Giardino di Via I° Maggio
- VS 10 Aiuole del condominio di Via Roma 42/50
- VS 11 Aiuole del condominio "Ginepro"
- VS 12 Aiuola della Cappella dei Mortini
- VS 13 Area verde della chiesa di San Rocco
- VS 14 Area verde di Via N. Rezzara
- VS 15 Aree verdi di Via G. Zopfi
- VS 16 Passaggio IV Novembre
- VS 17 Aree verdi esterne al cimitero
- VS 18 Area verde di Passaggio Sciopero di Ranica 1909
- VS 19 Area verde del Passaggio T. Scarpellini
- VS 20 Area verde lungo SP 35
- VS 21 Area verde di Bergamina
- VS 22 Passaggio via Adelasio

Servizi per la mobilità e la sosta

- MS 1 Parcheggio alto Via Piemonte
- MS 2 Parcheggio basso di Via Piemonte
- MS 3 Parcheggio scuola materna
- MS 4 Parcheggio di Via Monte Bianco
- MS 5 Parcheggio interno di Via Isonzo
- MS 6 Parcheggio di Via Fontanino
- MS 7 Parcheggio di Via SS. 7 Fratelli Martiri
- MS 8 Piazzale L. Bertett
- MS 9 Parcheggio del cimitero
- MS 10 Parcheggio intermedio di Via don Minzoni
- MS 11 Parcheggio di Via don Minzoni
- MS 12 Parcheggio di Via Conciliazione/Via A. Manzoni
- MS 13 Parcheggio retrostante il cimitero
- MS 16 Parcheggio di Via Borgosale alta

- MS 17 Parcheggio della farmacia
- MS 18 Parcheggi a nastro sul lato destro di Via Sarca
- MS 19 Parcheggi a nastro sul lato sinistro di Via Sarca
- MS 20 Parcheggi antistanti la scuola secondaria di I° grado
- MS 21 Parcheggi a nastro di Via Simone Elia
- MS 22 Parcheggi a nastro di Via Adelasio
- MS 23 Parcheggi del Viale delle Rimembranze
- MS 24 Parcheggio a nastro lato sinistro di Via Gavazzeni
- MS 25 Parcheggio all'ingresso di Vicolo Castello
- MS 26 Parcheggio esterno al Municipio
- MS 27 Parcheggi di Via Conciliazione
- MS 28 Parcheggio di Via T. Tasso
- MS 29 Parcheggio di Via I° Maggio
- MS 30 Parcheggi di Via F. Petrarca
- MS 31 Parcheggio Coop. Orchidea
- MS 32 Parcheggio Green Residence
- MS 33 Parcheggio lato destro di Via Carso
- MS 34 Parcheggio all'inizio di Via C. Colombo
- MS 35 Parcheggio a pettine di Via don G. Martello
- MS 36 Parcheggi di Via Po'
- MS 37 Parcheggi di Largo Ripa
- MS 39 Parcheggio di Vicolo I. De' Capitanio
- MS 40 Parcheggio di Via I. De' Capitanio
- MS 41 Primo parcheggio di Via San Luigi
- MS 42 Secondo parcheggio di Via San Luigi
- MS 43 Parcheggi lato destro di Via Monte Santo
- MS 44 Parcheggi di Via don Brignoli
- MS 45 Parcheggio di Via E. Fermi/Via A. Volta
- MS 46 Parcheggio di Via E. Fermi
- MS 47 Parcheggio di Via Isonzo

MS 48 Parcheggio di Via Michelangelo
MS 49 Parcheggio di Via Roma n. 42/50
MS 50 Parcheggio di Via Chignola Alta (nel tratto a senso unico)
MS 51 Parcheggio lato destro di Via G. Beretta
MS 52 Parcheggio lato destro di Via G. Beretta
MS 53 Parcheggio lato destro di Via G. Beretta
MS 54 Parcheggio lato destro di Via G. Beretta
MS 55 Parcheggio lato sinistro di Via G. Beretta
MS 56 Parcheggio lato destro di Via G. Beretta
MS 57 Parcheggio lato destro di Via G. Beretta
MS 58 Parcheggio lato destro di Via G. Beretta
MS 59 Parcheggio lato destro di Via G. Beretta
MS 60 Parcheggio piazzetta Via C. Colombo
MS 61 Parcheggio Via C. Colombo/Via A. Vespucci
MS 62 Parcheggio di Via Zopfi
MS 63 Parcheggio fermata TEB
MS 64 Parcheggio presso Sala Arredamenti
MS 65 Parcheggio di Via G. Pascoli
MS 66 Parcheggi di Via N. Rezzara
MS 67 Parcheggio di Via San Dionisio - PIP
MS 68 Parcheggio di Via Redipuglia
MS 69 Parcheggio Via B. Colleoni
MS 70 Parcheggi Via A. Locatelli
MS 71 Parcheggio antistante Eurospin
MS 72 Parcheggio antistante carrozzeria Caslini
MS 73 Parcheggio negozi Via G. Marconi
MS 74 Parcheggio Ginepro
MS 75 Parcheggio Via Monte Nero
MS 76 Parcheggio Via Monte Bianco
MS 77 Parcheggio antistante gelateria/ortofrutta

MS 78 Parcheggio antistante Noris piastrelle
MS 79 Parcheggi Ginepro
MS 80 Parcheggio Piazza Europa
MS 81 Parcheggio giardino di Via Roma
MS 82 Parcheggio Le Torrette
MS 83 Parcheggio giardini di Via Patta
MS 84 Parcheggio Via San Dionisio/Via Viandasso
MS 85 Parcheggio PL Enrica 5
MS 86 Parcheggio Via Borgosale/Via E. Fermi
MS 87 Parcheggio di Via G. Marconi 117
MS 88 Linea 11 ATB
MS 90 Linea S.A.B. Autotrasporti
MS 91 Tramvia TEB - Linea T1 Bergamo - Albino
MS 92 Parcheggio interno Eurospin
MS 93 Parcheggio Via Bergamina
MS 94 Parcheggio interno MD Market

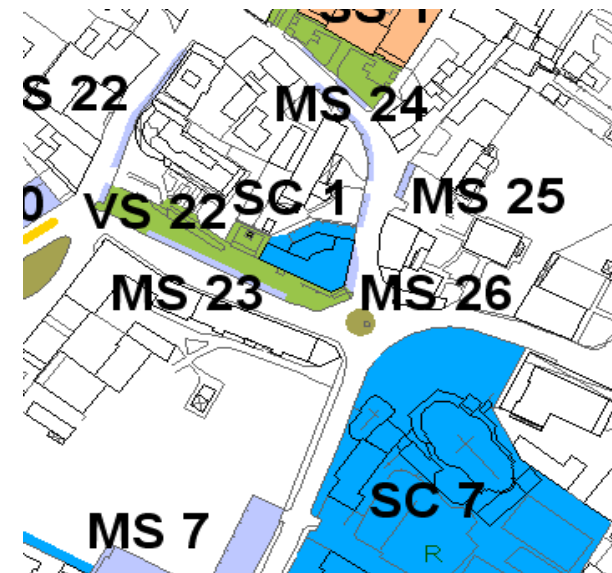
SC 1 - Municipio

ANAGRAFICA

TIPOLOGIA DI SERVIZIO	<i>Generale</i>
DENOMINAZIONE	<i>Municipio</i>
INDIRIZZO	<i>Via Gavazzeni, 2</i>
CODICE IDENTIFICATIVO	<i>SC 1</i>
ATTIVITA SVOLTE (1)	<i>Funzioni pubbliche</i>
NUMERO ADDETTI	<i>24</i>
NUMERO UTENTI	<i>6.000</i>

CARATTERISTICHE

TIPOLOGIA UTENZE: ETA	<i>11-100</i>
TIPOLOGIA UTENZE: SESSO	<i>M/F</i>
ATTIVITA SVOLTE (1)	<i>Uffici pubblici</i>
GIORNI FRUIZIONE (1)	<i>lunedì</i>
ORARIO FRUIZIONE (1)	<i>8,30 - 13,30</i>
GIORNI FRUIZIONE (2)	<i>da martedì a venerdì</i>
ORARIO FRUIZIONE (2)	<i>9,30 - 12,30</i>
GIORNI FRUIZIONE (3)	<i>giovedì pomeriggio</i>
ORARIO FRUIZIONE (3)	<i>15,00 - 18,00</i>
GIORNI FRUIZIONE (4)	<i>sabato</i>
ORARIO FRUIZIONE (4)	<i>8,45 - 12,00</i>
NUMERO SPORTELLI	<i>5</i>
NUMERO ADDETTI	<i>24</i>
NUMERO UTENTI	<i>6000</i>
SODDISFACIMENTO DOMANDA	<i>si</i>



Tav.14 - Carta dei servizi rilevati - estratto



Foto aerea

STRUTTURA

LINK CON ALTRA STRUTTURA	<i>Biblioteca - Ufficio Polizia Locale</i>
EPOCA DI COSTRUZIONE (ristrutt.)	<i>Edificio storico (1990)</i>
STATO DI MANUTENZIONE	<i>Buono</i>
TIPO DI STRUTTURA	<i>Muratura/Cemento armato</i>
NUMERO DI PIANI FUORI TERRA	<i>3</i>
SLP (mq)	<i>1303</i>
AREA COPERTA (mq)	<i>374</i>
AREA SCOPERTA (mq)	<i>107</i>
AREA TOTALE (mq)	<i>482</i>
IMPIANTO DI RISCALDAMENTO	<i>Sì</i>
ALLACCIAMENTO ALLA FOGNATURA	<i>Sì</i>
PRESENZA DI AREA VERDE	<i>No</i>



Foto 1

CONTESTO

ACCESSIBILITÀ PEDONALE	<i>Sì</i>
ACCESSIBILITÀ CICLABILE	<i>Sì</i>
ACCESSIBILITÀ MEZZI PUBBLICI	<i>Sì</i>
ACCESSIBILITÀ MEZZI PRIVATI	<i>Sì</i>
PRESENZA AREE DI SOSTA	<i>Sì</i>
PRESENZA PARCHEGGI	<i>Sì</i>
A NORMA PORTATORI DI HANDICAP	<i>Sì</i>



Foto 2

SC 2 - Ufficio Postale

ANAGRAFICA

TIPOLOGIA DI SERVIZIO	<i>Generale</i>
DENOMINAZIONE	<i>Ufficio postale</i>
INDIRIZZO	<i>Via Simone Elia, 1</i>
CODICE IDENTIFICATIVO	<i>SC 2</i>
ATTIVITA SVOLTE (1)	<i>Ufficio pubblico (posta)</i>
NUMERO ADDETTI	<i>3</i>
NUMERO UTENTI	<i>6.000</i>

CARATTERISTICHE

TIPOLOGIA UTENZE: ETA	<i>0/100</i>
TIPOLOGIA UTENZE: SESSO	<i>M/F</i>
ATTIVITA SVOLTE (1)	<i>Ufficio pubblico (posta)</i>
GIORNI FRUIZIONE (1)	<i>da lun a ven</i>
ORARIO FRUIZIONE (1)	<i>8,30 - 14,00</i>
GIORNI FRUIZIONE (2)	<i>sab</i>
ORARIO FRUIZIONE (2)	<i>8,30 - 12,00</i>
NUMERO SPORTELLI	<i>1</i>
NUMERO ADDETTI	<i>3</i>
NUMERO UTENTI	<i>6.000</i>
SODDISFACIMENTO DOMANDA	<i>no</i>
FABBISOGNI PREGRESSI	<i>ampliamento spazi</i>
SVILUPPI PROGRAMMATI	<i>nuova localizzazione ufficio</i>



Tav.14 - Carta dei servizi rilevati - estratto



Foto aerea

STRUTTURA

EPOCA DI COSTRUZIONE	1966
STATO DI MANUTENZIONE	Buono
TIPO DI STRUTTURA	Muratura/Cemento armato
NUMERO DI PIANI FUORI TERRA	1
SLP (mq)	93
AREA COPERTA (mq)	93
AREA SCOPERTA (mq)	25
IMPIANTO DI RISCALDAMENTO	Sì
ALLACCIAMENTO ALLA FOGNATURA	Sì
PRESENZA DI AREA VERDE	No

CONTESTO

ACCESSIBILITA PEDONALE	Sì
ACCESSIBILITA CICLABILE	Sì
ACCESSIBILITA MEZZI PUBBLICI	Sì
ACCESSIBILITA MEZZI PRIVATI	Sì
PRESENZA AREE DI SOSTA	Sì
PRESENZA PARCHEGGI	Sì
A NORMA PORTATORI DI HANDICAP	No



Foto 1

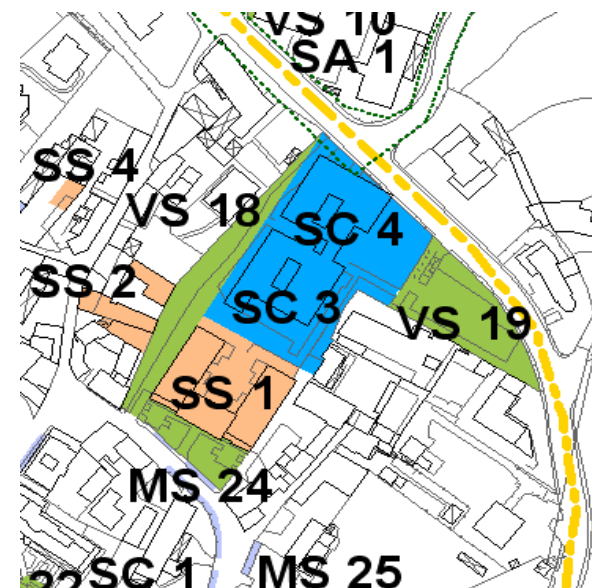
SC 3 - Biblioteca Comunale

ANAGRAFICA

TIPOLOGIA DI SERVIZIO	<i>Culturale</i>
DENOMINAZIONE	<i>Biblioteca comunale</i>
INDIRIZZO	<i>Passaggio Sciopero di Ranica 1909</i>
CODICE IDENTIFICATIVO	<i>Sc 3</i>
ATTIVITA SVOLTE (1)	<i>Funzioni pubbliche</i>
NUMERO ADDETTI	<i>3</i>
NUMERO UTENTI	<i>6.000</i>

CARATTERISTICHE

TIPOLOGIA UTENZE: ETA	<i>3 / 100</i>
TIPOLOGIA UTENZE: SESSO	<i>M/F</i>
ATTIVITA SVOLTE (1)	<i>biblioteca</i>
GIORNI FRUIZIONE (1)	<i>da mar a sab</i>
ORARIO FRUIZIONE (1)	<i>8,45/12,00 e 14,00/18,30</i>
NUMERO SPORTELLI	<i>1</i>
NUMERO ADDETTI	<i>3</i>
NUMERO UTENTI	<i>6.000</i>
SODDISFACIMENTO DOMANDA	<i>Si</i>



Tav.14 - Carta dei servizi rilevati - estratto




Foto aerea

STRUTTURA

LINK CON ALTRA STRUTTURA	<i>Municipio</i>
EPOCA DI COSTRUZIONE	<i>2008</i>
STATO DI MANUTENZIONE	<i>Buono</i>
TIPO DI STRUTTURA	<i>Cemento armato</i>
CANONICA	<i>No</i>
NUMERO DI PIANI FUORI TERRA	<i>2</i>
SLP (mq)	<i>885</i>
AREA COPERTA (mq)	<i>696</i>
AREA SCOPERTA (mq)	<i>979</i>
AREA TOTALE (mq)	<i>1.713</i>
IMPIANTO DI RISCALDAMENTO	<i>Si</i>
ALLACCIAMENTO ALLA FOGNATURA	<i>Si</i>
PRESENZA DI AREA VERDE	<i>No</i>
SERVIZI ANNESSI (1)	<i>Centro Culturale "Roberto Gritti"</i>



Foto 1

CONTESTO

ACCESSIBILITA PEDONALE	<i>Si</i>
ACCESSIBILITA CICLABILE	<i>Si</i>
ACCESSIBILITA MEZZI PUBBLICI	<i>Si</i>
ACCESSIBILITA MEZZI PRIVATI	<i>No</i>
PRESENZA AREE DI SOSTA	<i>Si</i>
PRESENZA PARCHEGGI	<i>Si</i>
A NORMA PORTATORI DI HANDICAP	<i>Si</i>



Foto 2

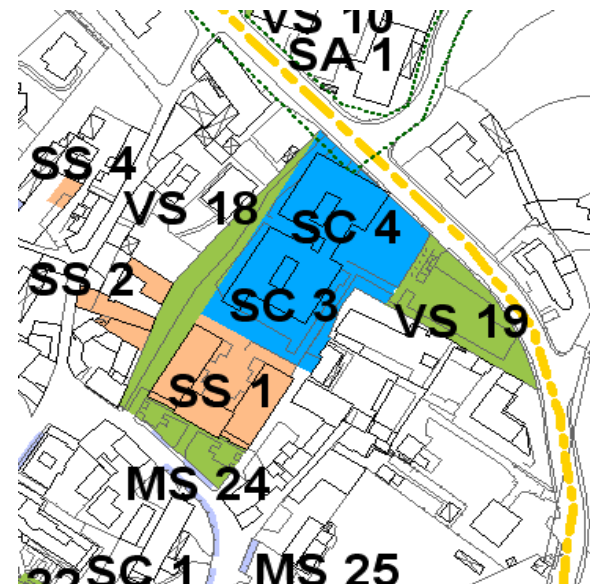
SC 4 - Centro Culturale "Roberto Gritti"

ANAGRAFICA

TIPOLOGIA DI SERVIZIO	<i>Culturale/Generale</i>
DENOMINAZIONE	<i>Centro Culturale "Roberto Gritti"</i>
INDIRIZZO	<i>Passaggio Sciopero di Ranica 1909</i>
CODICE IDENTIFICATIVO	<i>SC 4</i>
ATTIVITA SVOLTE (1)	<i>Funzioni pubbliche</i>
ATTIVITA SVOLTE (2)	<i>Sedi associazioni</i>
NUMERO ADDETTI	<i>0</i>
NUMERO UTENTI	<i>6.000</i>

CARATTERISTICHE

TIPOLOGIA UTENZE: ETA	<i>2 / 100</i>
TIPOLOGIA UTENZE: SESSO	<i>M/F</i>
ATTIVITA SVOLTE (1)	<i>auditorium</i>
ATTIVITA SVOLTE (2)	<i>sede associazioni</i>
ATTIVITA SVOLTE (3)	<i>spazi prima infanzia</i>
ATTIVITA SVOLTE (4)	<i>spazio giovani</i>
GIORNI FRUIZIONE (1)	<i>7</i>
NUMERO SPORTELLI	<i>0</i>
NUMERO ADDETTI	<i>0</i>
NUMERO UTENTI	<i>6.000</i>
SODDISFACIMENTO DOMANDA	<i>sì</i>



Tav.14 - Carta dei servizi rilevati - estratto




Foto aerea

STRUTTURA

EPOCA DI COSTRUZIONE	<i>2008</i>
STATO DI MANUTENZIONE	<i>Buono</i>
TIPO DI STRUTTURA	<i>Cemento armato</i>
CANONICA	<i>No</i>
NUMERO DI PIANI FUORI TERRA	<i>2</i>
SLP (mq)	<i>2.273</i>
AREA COPERTA (mq)	<i>622</i>
AREA SCOPERTA (mq)	<i>899</i>
AREA TOTALE (mq)	<i>1.589</i>
IMPIANTO DI RISCALDAMENTO	<i>Sì</i>
ALLACCIAMENTO ALLA FOGNATURA	<i>Sì</i>
PRESENZA DI AREA VERDE	<i>Sì</i>



Foto 1

CONTESTO

ACCESSIBILITA PEDONALE	<i>Sì</i>
ACCESSIBILITA CICLABILE	<i>Sì</i>
ACCESSIBILITA MEZZI PUBBLICI	<i>Sì</i>
ACCESSIBILITA MEZZI PRIVATI	<i>No</i>
PRESENZA AREE DI SOSTA	<i>Sì</i>
PRESENZA PARCHEGGI	<i>Sì</i>
A NORMA PORTATORI DI HANDICAP	<i>Sì</i>



Foto 2

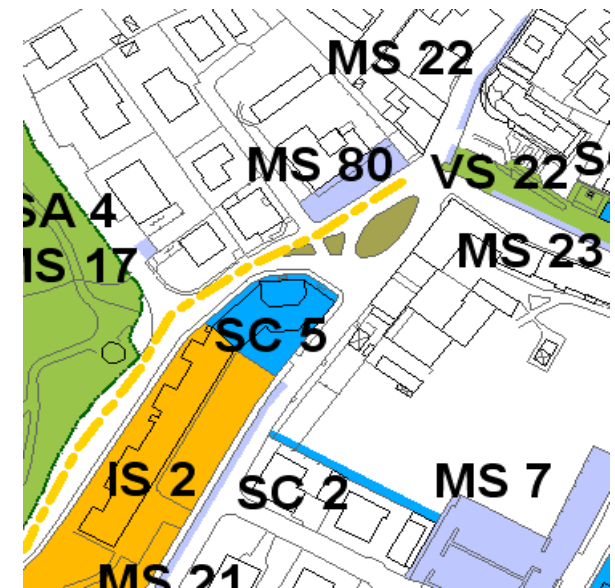
SC 5 - Sede associazioni ex scuole

ANAGRAFICA

TIPOLOGIA DI SERVIZIO	<i>Culturale</i>
DENOMINAZIONE	<i>Sede associazioni ex scuole</i>
INDIRIZZO	<i>Piazza Europa, 9</i>
CODICE IDENTIFICATIVO	<i>SC 5</i>
ATTIVITA SVOLTE (1)	<i>Sede associazioni</i>
NUMERO ADDETTI	<i>0</i>
NUMERO UTENTI	<i>412</i>

CARATTERISTICHE

TIPOLOGIA UTENZE: ETA	<i>6 / 70</i>
TIPOLOGIA UTENZE: SESSO	<i>M/F</i>
ATTIVITA SVOLTE (1)	<i>sede associazioni</i>
GIORNI FRUIZIONE (1)	<i>7</i>
NUMERO SPORTELLI	<i>0</i>
NUMERO ADDETTI	<i>0</i>
NUMERO UTENTI	<i>412</i>
SODDISFACIMENTO DOMANDA	<i>Si</i>



Tav.14 - Carta dei servizi rilevati - estratto



Foto aerea

STRUTTURA

EPOCA DI COSTRUZIONE	<i>edificio storico</i>
STATO DI MANUTENZIONE	<i>Buono</i>
TIPO DI STRUTTURA	<i>Muratura</i>
CANONICA	<i>No</i>
NUMERO DI PIANI FUORI TERRA	<i>3</i>
SLP (mq)	<i>1.196</i>
AREA COPERTA (mq)	<i>538</i>
AREA SCOPERTA (mq)	<i>345</i>
AREA TOTALE (mq)	<i>898</i>
IMPIANTO DI RISCALDAMENTO	<i>Sì</i>
ALLACCIAMENTO ALLA FOGNATURA	<i>Sì</i>
PRESENZA DI AREA VERDE	<i>No</i>

CONTESTO

ACCESSIBILITA PEDONALE	<i>Sì</i>
ACCESSIBILITA CICLABILE	<i>Sì</i>
ACCESSIBILITA MEZZI PUBBLICI	<i>Sì</i>
ACCESSIBILITA MEZZI PRIVATI	<i>Sì</i>
PRESENZA AREE DI SOSTA	<i>Sì</i>
PRESENZA PARCHEGGI	<i>Sì</i>
A NORMA PORTATORI DI HANDICAP	<i>Sì</i>



Foto 1



Foto 2

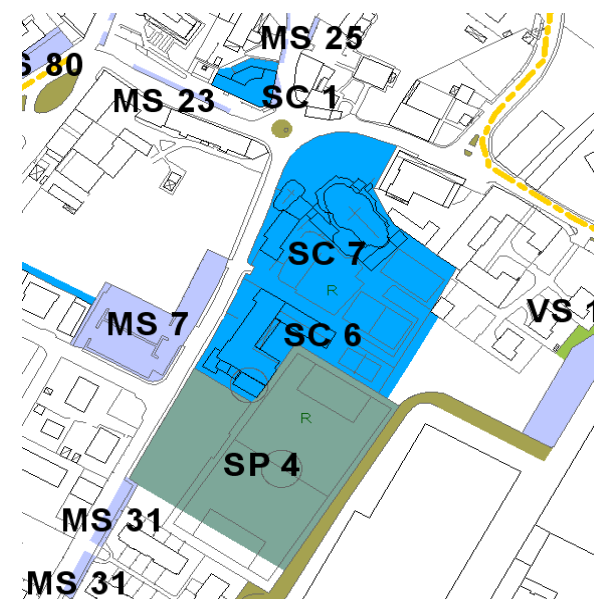
SC 6 - Oratorio San Filippo Neri

ANAGRAFICA

TIPOLOGIA DI SERVIZIO	<i>Religioso</i>
DENOMINAZIONE	<i>Oratorio San Filippo Neri</i>
INDIRIZZO	<i>Via SS. 7 Fratelli Martiri, 5/7</i>
CODICE IDENTIFICATIVO	<i>Sc 6</i>
ATTIVITA SVOLTE (1)	<i>Funzioni religiose/ricreative</i>
ATTIVITA SVOLTE (2)	<i>Attività sportive</i>
NUMERO ADDETTI	<i>182</i>
NUMERO UTENTI	<i>6.000</i>

CARATTERISTICHE

TIPOLOGIA UTENZE: ETA	<i>3 / 70</i>
TIPOLOGIA UTENZE: SESSO	<i>M/F</i>
ATTIVITA SVOLTE (1)	<i>catechesi</i>
ATTIVITA SVOLTE (2)	<i>ricreative per bambini/ragazzi/adolescenti/giovani</i>
ATTIVITA SVOLTE (3)	<i>attività sportive</i>
GIORNI FRUIZIONE (1)	<i>da mar a sab</i>
ORARIO FRUIZIONE (1)	<i>14,00/18,30 e 20,00/23,00</i>
GIORNI FRUIZIONE (2)	<i>dom</i>
ORARIO FRUIZIONE (2)	<i>10,00/12,00 e 14,00/18,30 e 20,00/23,00</i>
NUMERO SPORTELLI	<i>1</i>
NUMERO ADDETTI	<i>182</i>
NUMERO UTENTI	<i>6.000</i>
SODDISFACIMENTO DOMANDA	<i>sì</i>
SVILUPPI PROGRAMMATI	<i>ristrutturazione ala vecchia</i>



Tav.14 - Carta dei servizi rilevati - estratto



Foto aerea

STRUTTURA

LINK CON ALTRA STRUTTURA	<i>Chiesa dei SS. 7 Fratelli Martiri</i>
EPOCA DI COSTRUZIONE	<i>1953</i>
STATO DI MANUTENZIONE	<i>Buono/Mediocre</i>
TIPO DI STRUTTURA	<i>Muratura/Cemento armato</i>
CANONICA	<i>No</i>
NUMERO DI PIANI FUORI TERRA	<i>2</i>
SLP (mq)	<i>1.841</i>
AREA COPERTA (mq)	<i>1.101</i>
AREA SCOPERTA (mq)	<i>3.711</i>
AREA TOTALE (mq)	<i>4.812</i>
IMPIANTO DI RISCALDAMENTO	<i>Sì</i>
ALLACCIAMENTO ALLA FOGNATURA	<i>Sì</i>
PRESENZA DI AREA VERDE	<i>Sì</i>
SERVIZI ANNESSI (1)	<i>Bar/Cineteatro</i>
SERVIZI ANNESSI (2)	<i>Spogliatoi società sportive</i>



Foto 1

CONTESTO

ACCESSIBILITA PEDONALE	<i>Sì</i>
ACCESSIBILITA CICLABILE	<i>Sì</i>
ACCESSIBILITA MEZZI PUBBLICI	<i>Sì</i>
ACCESSIBILITA MEZZI PRIVATI	<i>Sì</i>
PRESENZA AREE DI SOSTA	<i>Sì</i>
PRESENZA PARCHEGGI	<i>Sì</i>
A NORMA PORTATORI DI HANDICAP	<i>Sì (piano terra)</i>



Foto 2

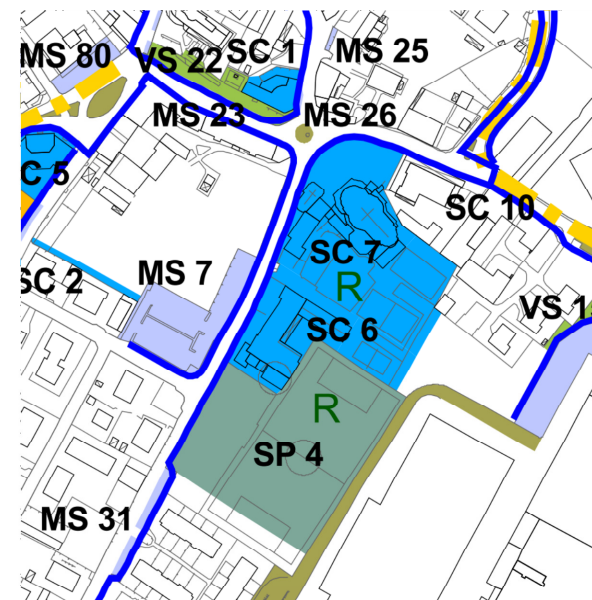
SC 7 - Chiesa SS. 7 Fratelli Martiri

ANAGRAFICA

TIPOLOGIA DI SERVIZIO	<i>Religioso</i>
DENOMINAZIONE	<i>Chiesa SS. 7 Fratelli Martiri</i>
INDIRIZZO	<i>Piazza Papa Giovanni XXIII</i>
CODICE IDENTIFICATIVO	<i>SC 7</i>
ATTIVITA SVOLTE (1)	<i>Funzioni religiose</i>
ATTIVITA SVOLTE (2)	<i>Concerti d'organo</i>
NUMERO ADDETTI	<i>22</i>
NUMERO UTENTI	<i>6.000</i>

CARATTERISTICHE

TIPOLOGIA UTENZE: ETA	<i>6 - 100</i>
TIPOLOGIA UTENZE: SESSO	<i>M/F</i>
ATTIVITA SVOLTE (1)	<i>Funzioni religiose</i>
ATTIVITA SVOLTE (2)	<i>Concerti d'organo</i>
GIORNI FRUIZIONE (1)	<i>da lun a dom</i>
ORARIO FRUIZIONE (1)	<i>7,30 - 19,30</i>
NUMERO ADDETTI	<i>22</i>
NUMERO UTENTI	<i>6.000</i>
SODDISFACIMENTO DOMANDA	<i>sì</i>



Tav.14 - Carta dei servizi rilevati - estratto



Foto aerea

STRUTTURA

LINK CON ALTRA STRUTTURA	<i>Oratorio San Filippo Neri</i>
EPOCA DI COSTRUZIONE	<i>Edificio storico</i>
STATO DI MANUTENZIONE	<i>Buono</i>
TIPO DI STRUTTURA	<i>Muratura</i>
CANONICA	<i>Sì</i>
NUMERO DI PIANI FUORI TERRA	<i>1 (3 la canonica)</i>
SLP (mq)	<i>2.011</i>
AREA COPERTA (mq)	<i>1.451</i>
AREA SCOPERTA (mq)	<i>2.343</i>
AREA TOTALE (mq)	<i>4.038</i>
IMPIANTO DI RISCALDAMENTO	<i>Sì</i>
ALLACCIAMENTO ALLA FOGNATURA	<i>Sì</i>
PRESENZA DI AREA VERDE	<i>Sì</i>
SERVIZI ANNESSI (1)	<i>abitazioni per 3 sacerdoti</i>
SERVIZI ANNESSI (2)	<i>segreteria parrocchiale</i>
SERVIZI ANNESSI (3)	<i>chiesetta di Santa Lucia</i>



Foto 1

CONTESTO

ACCESSIBILITA PEDONALE	<i>Sì</i>
ACCESSIBILITA CICLABILE	<i>Sì</i>
ACCESSIBILITA MEZZI PUBBLICI	<i>Sì</i>
ACCESSIBILITA MEZZI PRIVATI	<i>Sì</i>
PRESENZA AREE DI SOSTA	<i>Sì</i>
PRESENZA PARCHEGGI	<i>Sì</i>
A NORMA PORTATORI DI HANDICAP	<i>Sì</i>

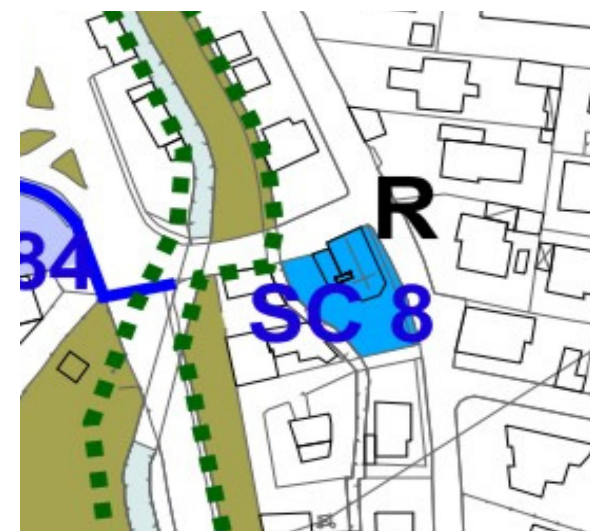
SC 8 - Chiesa S. Dionisio

ANAGRAFICA

TIPOLOGIA DI SERVIZIO	<i>Religioso</i>
DENOMINAZIONE	<i>Chiesa di S. Dionisio</i>
INDIRIZZO	<i>Via Viandasso</i>
CODICE IDENTIFICATIVO	<i>Sc 8</i>
ATTIVITA SVOLTE (1)	<i>Funzioni religiose</i>
NUMERO ADDETTI	<i>2</i>
NUMERO UTENTI	<i>6.000</i>

CARATTERISTICHE

TIPOLOGIA UTENZE: ETA	<i>6 - 100</i>
TIPOLOGIA UTENZE: SESSO	<i>M/F</i>
ATTIVITA SVOLTE (1)	<i>funzioni religiose</i>
GIORNI FRUIZIONE (1)	<i>domenica</i>
ORARIO FRUIZIONE (1)	<i>8,30 - 10,00</i>
NUMERO ADDETTI	<i>2</i>
NUMERO UTENTI	<i>6.000</i>
SODDISFACIMENTO DOMANDA	<i>sì</i>



Tav.14 - Carta dei servizi rilevati - estratto




Foto aerea

STRUTTURA

EPOCA DI COSTRUZIONE	<i>Edificio storico</i>
STATO DI MANUTENZIONE	<i>Buono</i>
TIPO DI STRUTTURA	<i>Muratura</i>
CANONICA	<i>No</i>
NUMERO DI PIANI FUORI TERRA	<i>1</i>
SLP (mq)	<i>139</i>
AREA COPERTA (mq)	<i>139</i>
AREA SCOPERTA (mq)	<i>283</i>
AREA TOTALE (mq)	<i>463</i>
IMPIANTO DI RISCALDAMENTO	<i>Sì</i>
ALLACCIAMENTO ALLA FOGNATURA	<i>Sì</i>
PRESENZA DI AREA VERDE	<i>Sì</i>

CONTESTO

ACCESSIBILITA PEDONALE	<i>Sì</i>
ACCESSIBILITA CICLABILE	<i>Sì</i>
ACCESSIBILITA MEZZI PUBBLICI	<i>Sì</i>
ACCESSIBILITA MEZZI PRIVATI	<i>Sì</i>
PRESENZA AREE DI SOSTA	<i>Sì</i>
PRESENZA PARCHEGGI	<i>No</i>
A NORMA PORTATORI DI HANDICAP	<i>No</i>



Foto 1



Foto 2

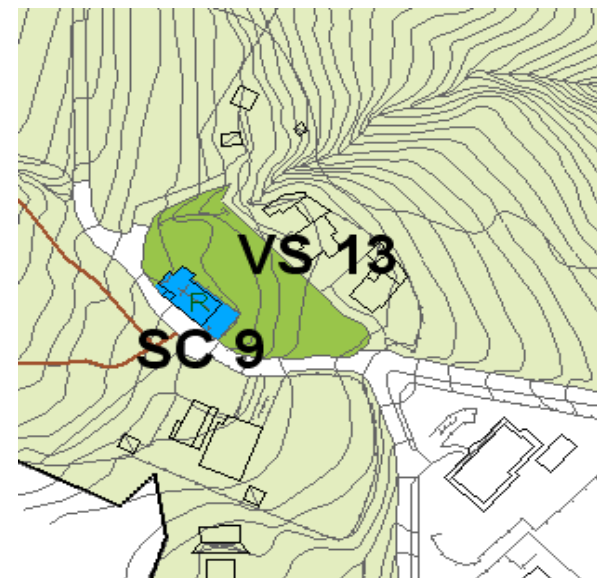
SC 9 - Chiesa S. Rocco

ANAGRAFICA

TIPOLOGIA DI SERVIZIO	<i>Religioso</i>
DENOMINAZIONE	<i>Chiesa di S. Rocco</i>
INDIRIZZO	<i>Via San Rocco</i>
CODICE IDENTIFICATIVO	<i>SC 9</i>
ATTIVITA SVOLTE (1)	<i>Funzioni religiose</i>
NUMERO ADDETTI	<i>2</i>
NUMERO UTENTI	<i>6.000</i>

CARATTERISTICHE

TIPOLOGIA UTENZE: ETA	<i>6 - 75</i>
TIPOLOGIA UTENZE: SESSO	<i>M/F</i>
ATTIVITA SVOLTE (1)	<i>funzioni religiose</i> <i>(solo in occasione della festa di San Rocco, il 16 agosto)</i>
GIORNI FRUIZIONE (1)	<i>2</i>
NUMERO ADDETTI	<i>6.000</i>
NUMERO UTENTI	<i>sì</i>
SODDISFACIMENTO DOMANDA	<i>sì</i>



Tav.14 - Carta dei servizi rilevati - estratto




Foto aerea

STRUTTURA

EPOCA DI COSTRUZIONE	<i>Edificio storico</i>
STATO DI MANUTENZIONE	<i>Buono</i>
TIPO DI STRUTTURA	<i>Muratura</i>
CANONICA	<i>No</i>
NUMERO DI PIANI FUORI TERRA	<i>1</i>
SLP (mq)	<i>164</i>
AREA COPERTA (mq)	<i>164</i>
AREA SCOPERTA (mq)	<i>76</i>
AREA TOTALE (mq)	<i>239</i>
IMPIANTO DI RISCALDAMENTO	<i>No</i>
ALLACCIAMENTO ALLA FOGNATURA	<i>No</i>
PRESENZA DI AREA VERDE	<i>Sì</i>

CONTESTO

ACCESSIBILITA PEDONALE	<i>Sì</i>
ACCESSIBILITA CICLABILE	<i>No</i>
ACCESSIBILITA MEZZI PUBBLICI	<i>No</i>
ACCESSIBILITA MEZZI PRIVATI	<i>Sì</i>
PRESENZA AREE DI SOSTA	<i>Sì</i>
PRESENZA PARCHEGGI	<i>No</i>
A NORMA PORTATORI DI HANDICAP	<i>No</i>



Foto 1



Foto 2

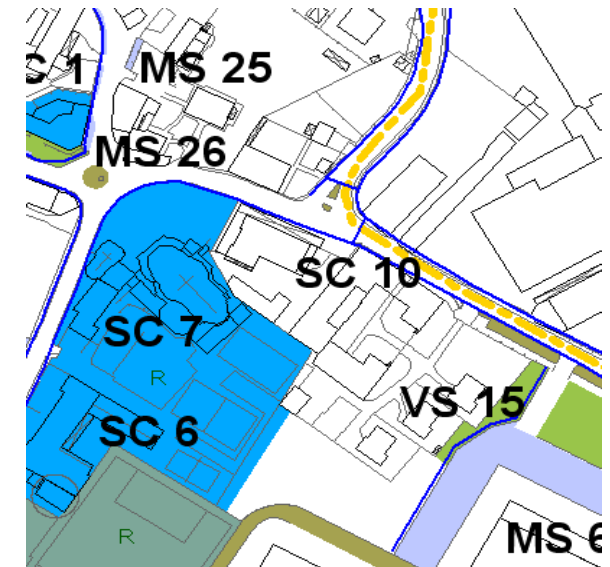
SC 10 - Ufficio Polizia Locale

ANAGRAFICA

TIPOLOGIA DI SERVIZIO	<i>Generale</i>
DENOMINAZIONE	<i>Ufficio Polizia Locale</i>
INDIRIZZO	<i>Via G. Zopfi, 22</i>
CODICE IDENTIFICATIVO	<i>SC 10</i>
ATTIVITA SVOLTE (1)	<i>Funzioni pubbliche</i>
NUMERO ADDETTI	<i>4</i>
NUMERO UTENTI	<i>6.000</i>

CARATTERISTICHE

TIPOLOGIA UTENZE: ETA	<i>14 - 80</i>
TIPOLOGIA UTENZE: SESSO	<i>M / F</i>
ATTIVITA SVOLTE (1)	<i>Polizia Locale</i>
GIORNI FRUIZIONE (1)	<i>da lun a sab</i>
ORARIO FRUIZIONE (1)	<i>8,45 - 9,45</i>
NUMERO SPORTELLI	<i>1</i>
NUMERO ADDETTI	<i>4</i>
NUMERO UTENTI	<i>6.000</i>
SODDISFACIMENTO DOMANDA	<i>Si</i>



Tav.14 - Carta dei servizi rilevati - estratto



Foto aerea

STRUTTURA

LINK CON ALTRA STRUTTURA	<i>Municipio</i>
EPOCA DI COSTRUZIONE (ristrutt.)	<i>Edificio storico (2008)</i>
STATO DI MANUTENZIONE	<i>Buono</i>
TIPO DI STRUTTURA	<i>Muratura</i>
CANONICA	<i>No</i>
NUMERO DI PIANI FUORI TERRA	<i>1</i>
SLP (mq)	<i>107</i>
AREA COPERTA (mq)	<i>107</i>
AREA SCOPERTA (mq)	<i>0</i>
IMPIANTO DI RISCALDAMENTO	<i>Si</i>
ALLACCIAMENTO ALLA FOGNATURA	<i>Si</i>
PRESENZA DI AREA VERDE	<i>No</i>

CONTESTO

ACCESSIBILITA PEDONALE	<i>Si</i>
ACCESSIBILITA CICLABILE	<i>Si</i>
ACCESSIBILITA MEZZI PUBBLICI	<i>Si</i>
ACCESSIBILITA MEZZI PRIVATI	<i>Si</i>
PRESENZA AREE DI SOSTA	<i>Si</i>
PRESENZA PARCHEGGI	<i>Si</i>
A NORMA PORTATORI DI HANDICAP	<i>Si</i>



Foto 1

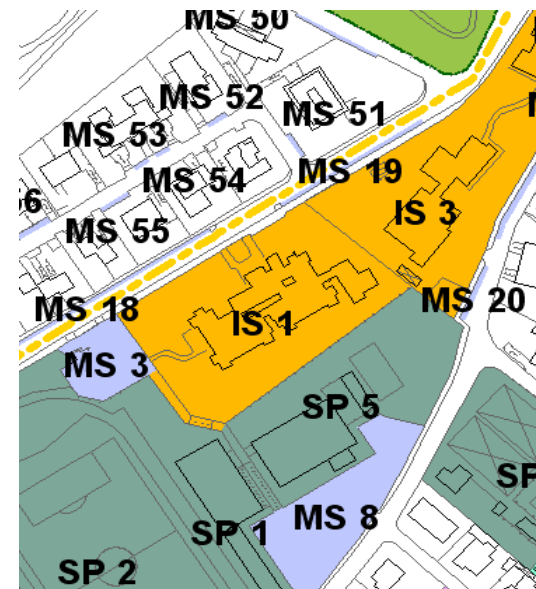
IS 1 - Scuola dell'infanzia "M.Beretta"

ANAGRAFICA

TIPOLOGIA	<i>Scuola dell'infanzia</i>
DENOMINAZIONE	<i>Scuola dell'infanzia "M. Beretta"</i>
INDIRIZZO	<i>Via Sarca, 1</i>
CIRCOLO DIDATTICO	<i>Istituto Comprensivo M. Piazzoli di Ranica</i>
DESTINAZIONE DI PGT	<i>Aree e attrezzature per l'istruzione</i>
CODICE IDENTIFICATIVO	<i>IS 1</i>

STRUTTURA

SUPERFICIE TERRITORIALE (mq)	<i>7335</i>
SUPERFICIE COPERTA (mq)	<i>1523</i>
SUPERFICIE LORDA PAVIMENTO (mq)	<i>1523</i>
PIANI	<i>numero 1 (+1 interrato)</i>
AULE	<i>numero 7</i>
AULE COMPLEMENTARI (laboratori.... Ecc.)	<i>numero 15</i>
STATO DI CONSISTENZA	<i>1 corpo di fabbrica</i>
STATO D'USO	<i>Utilizzato</i>
STATO CONSERV STRUTT MURARIA	<i>Buono</i>
STATO CONSERV PARAMENTI VERTICALI	<i>Buono</i>
STATO CONSERV PARAMENTI ORIZZONTALI	<i>Buono</i>
STATO CONSERV SERVIZI IGIENICI	<i>Buono</i>
STATO CONSERV IMPIANTI TECNICI	<i>Buono</i>
EDIFICIO DI PREGIO/VINCOLI	<i>Nessuno</i>
NORMATIVA: BARRIERE ARCHITETTONICHE	<i>Sì</i>
NORMATIVA: SICUREZZA	<i>Sì</i>
NORMATIVA: TIPOLOGIA	<i>Sì</i>
NORMATIVA: FUNZIONALITA	<i>Sì</i>
NORMATIVA: DIMENSIONE	<i>Sì</i>
SPAZI ACCESSORI	<i>Mensa/Cucina/Ufficio/n. 3 atri</i>
ALTRE ATTREZZATURE CONTIGUE	<i>Palestra scolastica</i>
FRUIZIONE (gg/sett)	<i>5</i>
FRUIZIONE (h/sett)	<i>45</i>



Tav.14 - Carta dei servizi rilevati - estratto



Foto aerea

CARATTERISTICHE

TIPOLOGIA UTENZE: ETA	3 - 5
TIPOLOGIA UTENZE: SESSO	M/F
SEZIONI	7
NUMERO UTENTI	140
UTENTI HANDICAPPATI	2
UTENTI NON RESIDENTI	41
UTENTI TOTALI	183
SODDISFACIMENTO DOMANDA	Sì
FABBISOGNI PREGRESSI	
SVILUPPI PROGRAMMATI	
MODALITA FRUIZIONE: GIORNI (1)	Lu/Ma/Me/Gi/Ve
MODALITA FRUIZIONE: ORARI (1)	8,00-16,30
MODALITA FRUIZIONE: GIORNI (2)	
MODALITA FRUIZIONE: ORARI (2)	

CONTESTO

INQUINAMENTO ACUSTICO	No
INQUINAMENTO ATMOSFERICO	No
COMPATIBILITA FUNZIONALE	Alta
RELAZIONE CON SPAZI APERTI	Sì
RELAZIONE CON ATTREZZATURE	Sì
ACCESSIBILITA PEDONALE	Alta
ACCESSIBILITA CICLABILE	Alta
ACCESSIBILITA MEZZI PUBBLICI	Alta
ACCESSIBILITA MEZZI PRIVATI	Alta
PRESENZA AREE DI SOSTA	Sì
PRESENZA PARCHEGGI	Sì

GESTIONE

PROPRIETA	Comunale
SETTORE COMUNALE DI COMPETENZA	Istruzione
CONDUZIONE	Pubblica statale



Foto 1



Foto 2

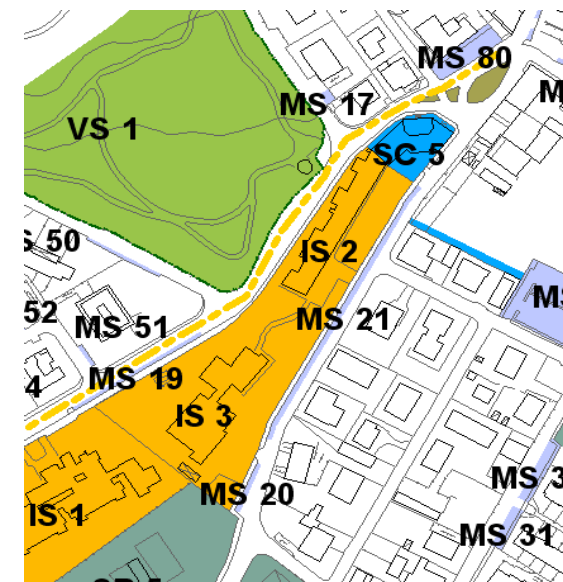
IS 2 - Scuola primaria

ANAGRAFICA

TIPOLOGIA	<i>Scuola primaria</i>
DENOMINAZIONE	<i>Scuola primaria</i>
INDIRIZZO	<i>Via Simone Elia, 4</i>
CIRCOLO DIDATTICO	<i>Istituto Comprensivo M. Piazzoli di Ranica</i>
DESTINAZIONE DI PGT	<i>Aree e attrezzature per l'istruzione</i>
CODICE IDENTIFICATIVO	<i>IS 2</i>

STRUTTURA

SUPERFICIE TERRITORIALE (mq)	<i>3.397</i>
SUPERFICIE COPERTA (mq)	<i>966</i>
SUPERFICIE LORDA PAVIMENTO (mq)	<i>1.918</i>
PIANI	<i>numero 3</i>
AULE	<i>numero 17</i>
AULE COMPLEMENTARI (laboratori.... Ecc.)	<i>numero 6</i>
STATO DI CONSISTENZA	<i>1 corpo di fabbrica</i>
STATO D'USO	<i>Utilizzato</i>
STATO CONSERV STRUTT MURARIA	<i>Buono</i>
STATO CONSERV PARAMENTI VERTICALI	<i>Buono</i>
STATO CONSERV PARAMENTI ORIZZONTALI	<i>Buono</i>
STATO CONSERV SERVIZI IGIENICI	<i>Buono</i>
STATO CONSERV IMPIANTI TECNICI	<i>Buono</i>
EDIFICIO DI PREGIO/VINCOLI	<i>Nessuno</i>
NORMATIVA: BARRIERE ARCHITETTONICHE	<i>Sì</i>
NORMATIVA: SICUREZZA	<i>Sì</i>
NORMATIVA: TIPOLOGIA	<i>Sì</i>
NORMATIVA: FUNZIONALITA	<i>Sì</i>
NORMATIVA: DIMENSIONE	<i>Sì</i>
SPAZI ACCESSORI	<i>Laboratori, palestra</i>
ALTRE ATTREZZATURE CONTIGUE	<i>Scuola secondaria di primo grado</i>
FRUIZIONE (gg/sett)	<i>6</i>
FRUIZIONE (h/sett)	<i>48</i>



Tav.14 - Carta dei servizi rilevati - estratto



Foto aerea

CARATTERISTICHE

TIPOLOGIA UTENZE: ETA	6 - 10
TIPOLOGIA UTENZE: SESSO	M/F
SEZIONI	14
NUMERO UTENTI RESIDENTI	252
UTENTI HANDICAPPATI	3
UTENTI NON RESIDENTI	48
UTENTI TOTALI	303
SODDISFACIMENTO DOMANDA	Sì
MODALITA FRUIZIONE: GIORNI (1)	<i>Lu/Me/Gio/Ve</i>
MODALITA FRUIZIONE: ORARI (1)	<i>8,00-17,00</i>
MODALITA FRUIZIONE: GIORNI (2)	<i>Ma/Sa</i>
MODALITA FRUIZIONE: ORARI (2)	<i>8,00-14,00</i>

CONTESTO

INQUINAMENTO ACUSTICO	<i>No</i>
INQUINAMENTO ATMOSFERICO	<i>No</i>
COMPATIBILITA FUNZIONALE	<i>Alta</i>
RELAZIONE CON SPAZI APERTI	<i>Sì</i>
RELAZIONE CON ATTREZZATURE	<i>Sì</i>
ACCESSIBILITA PEDONALE	<i>Alta</i>
ACCESSIBILITA CICLABILE	<i>Alta</i>
ACCESSIBILITA MEZZI PUBBLICI	<i>Alta</i>
ACCESSIBILITA MEZZI PRIVATI	<i>Alta</i>
PRESENZA AREE DI SOSTA	<i>Sì</i>

GESTIONE

PROPRIETA	<i>Comunale</i>
SETTORE COMUNALE DI COMPETENZA	<i>Istruzione - tecnico</i>
CONDUZIONE	<i>Pubblica statale</i>
NOTE	



Foto 1



Foto 2

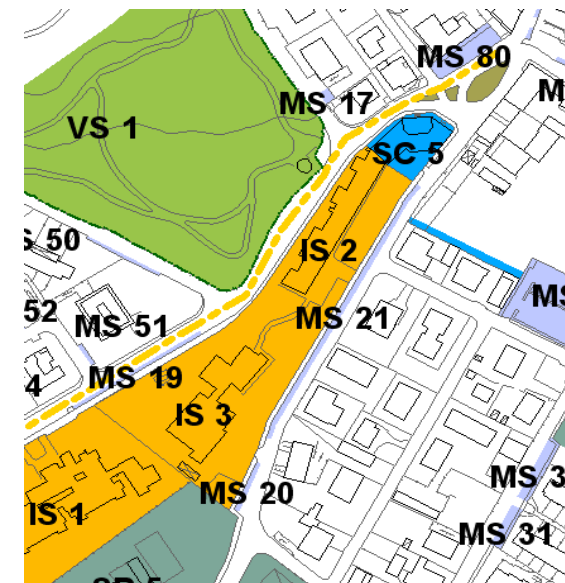
IS 3 - Scuola secondaria di primo grado "Maria Piazzoli"

ANAGRAFICA

TIPOLOGIA	<i>Scuola secondaria di primo grado</i>
DENOMINAZIONE	<i>Scuola secondaria di primo grado "Maria Piazzoli"</i>
INDIRIZZO	<i>Via Simone Elia, 6</i>
CIRCOLO DIDATTICO	<i>Istituto Comprensivo M. Piazzoli di Ranica</i>
DESTINAZIONE DI PGT	<i>Aree e attrezzature per l'istruzione</i>
CODICE IDENTIFICATIVO	<i>IS 3</i>

STRUTTURA

SUPERFICIE TERRITORIALE (mq)	<i>5,559</i>
SUPERFICIE COPERTA (mq)	<i>1.124</i>
SUPERFICIE LORDA PAVIMENTO (mq)	<i>2.423</i>
PIANI	<i>numero 3</i>
AULE	<i>numero 16</i>
AULE COMPLEMENTARI (laboratori.... Ecc.)	<i>numero 9</i>
STATO DI CONSISTENZA	<i>1 corpo di fabbrica</i>
STATO D'USO	<i>Utilizzato</i>
STATO CONSERV STRUTT MURARIA	<i>Buono</i>
STATO CONSERV PARAMENTI VERTICALI	<i>Buono</i>
STATO CONSERV PARAMENTI ORIZZONTALI	<i>Buono</i>
STATO CONSERV SERVIZI IGIENICI	<i>Buono</i>
STATO CONSERV IMPIANTI TECNICI	<i>Buono</i>
EDIFICIO DI PREGIO/VINCOLI	<i>Nessuno</i>
NORMATIVA: BARRIERE ARCHITETTONICHE	<i>Sì</i>
NORMATIVA: SICUREZZA	<i>Sì</i>
NORMATIVA: TIPOLOGIA	<i>Sì</i>
NORMATIVA: FUNZIONALITA	<i>Sì</i>
NORMATIVA: DIMENSIONE	<i>Sì</i>
SPAZI ACCESSORI	<i>Aula informatica/Mensa/Auditorium/Aula musica/Sede istituto comprensivo</i>



Tav.14 - Carta dei servizi rilevati - estratto




Foto aerea

ALTRE ATTREZZATURE CONTIGUE	<i>Palestra scolastica/Scuola dell'Infanzia/Scuola Primaria</i>
FRUIZIONE (gg/sett)	<i>6</i>
FRUIZIONE (h/sett)	<i>60</i>

CARATTERISTICHE

TIPOLOGIA UTENZE: ETA	<i>11-13</i>
TIPOLOGIA UTENZE: SESSO	<i>M/F</i>
SEZIONI	<i>10</i>
NUMERO UTENTI RESIDENTI	<i>126</i>
UTENTI HANDICAPPATI	<i>3</i>
UTENTI NON RESIDENTI	<i>73</i>
UTENTI TOTALI	<i>202</i>
SODDISFACIMENTO DOMANDA	<i>Sì</i>
FABBISOGNI PREGRESSI	
SVILUPPI PROGRAMMATI	
MODALITA FRUIZIONE: GIORNI (1)	<i>Lu/Me/Ve</i>
MODALITA FRUIZIONE: ORARI (1)	<i>8,00-16,30</i>
MODALITA FRUIZIONE: GIORNI (2)	<i>Ma/Gio</i>
MODALITA FRUIZIONE: ORARI (2)	<i>8,00-13,30</i>

CONTESTO

INQUINAMENTO ACUSTICO	<i>No</i>
INQUINAMENTO ATMOSFERICO	<i>No</i>
COMPATIBILITA FUNZIONALE	<i>Alta</i>
RELAZIONE CON SPAZI APERTI	<i>Sì</i>
RELAZIONE CON ATTREZZATURE	<i>Sì</i>
ACCESSIBILITA PEDONALE	<i>Alta</i>
ACCESSIBILITA CICLABILE	<i>Alta</i>
ACCESSIBILITA MEZZI PUBBLICI	<i>Alta</i>
ACCESSIBILITA MEZZI PRIVATI	<i>Alta</i>
PRESENZA AREE DI SOSTA	<i>Sì</i>

GESTIONE

PROPRIETA	<i>Comunale</i>
SETTORE COMUNALE DI COMPETENZA	<i>Istruzione</i>
CONDUZIONE	<i>Pubblica statale</i>



Foto 1



Foto 2

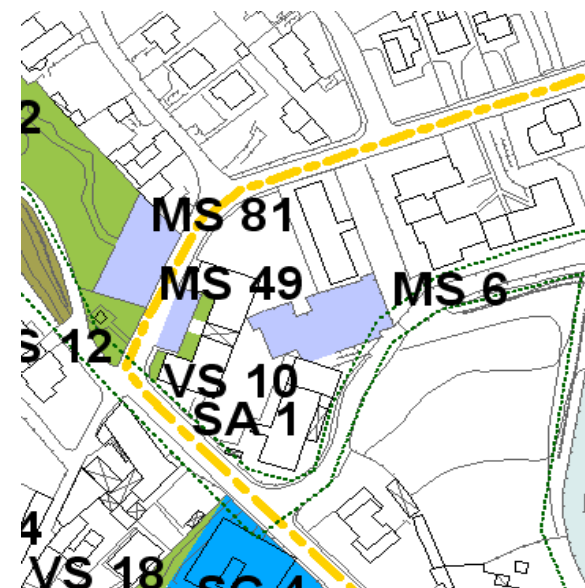
SA 1 - Ambulatori medici

ANAGRAFICA

TIPOLOGIA DI SERVIZIO	<i>Ambulatorio</i>
DENOMINAZIONE	<i>Ambulatori medici</i>
INDIRIZZO	<i>Via degli Alpini, 14</i>
CODICE IDENTIFICATIVO	<i>SA 1</i>
PROSSIMITA AD ALTRI SERVIZI	<i>Biblioteca / Centro Culturale /Linea 11 ATB</i>
PROSSIMITA AD AREE DI LIBERA FRUIZIONE	<i>Parco Via Roma</i>
EPOCA DI COSTRUZIONE	<i>1990</i>
STATO DI MANUTENZIONE	<i>Buono</i>
TIPO DI STRUTTURA	<i>Cemento armato</i>
NUMERO DI PIANI FUORI TERRA	<i>4</i>
SLP (mq)	<i>123</i>
PRESENZA DI AREA VERDE	<i>Giardino condominiale aperto</i>
NOTE RELATIVE AI REPARTI E AGLI AMBULATORI PRESENTI	<i>Medici di base e studio dentistico</i>

CARATTERISTICHE

TIPOLOGIA UTENZE	<i>M/F</i>
NUMERO UTENTI / ANNO	<i>4.000</i>
NUMERO ADDETTI	<i>5</i>
NUMERO POSTI LETTO	<i>0</i>
GIORNI DI DEGENZA / ANNO	<i>0</i>
NUMERO DI SPORTELLI	<i>1</i>
SPECIALIZZAZIONI (1)	<i>Medicina di base</i>
SPECIALIZZAZIONI (2)	<i>Odontoiatria</i>
AMBULATORI PRESENTI (1)	<i>Medici di base</i>
AMBULATORI PRESENTI (2)	<i>Studio dentistico</i>



Tav.14 - Carta dei servizi rilevati - estratto




Foto aerea

FRUIBILITÀ

NUMERO UTENTI / ANNO	4.000
NUMERO ADDETTI	5
NUMERO POSTI LETTO	0
GIORNI DI DEGENZA / ANNO	0
NUMERO DI SPORTELLI	1
ATTIVITÀ SVOLTE	<i>Medici di base e studio dentistico</i>

CONTESTO

ACCESSIBILITÀ PEDONALE	<i>Sì</i>
ACCESSIBILITÀ CICLABILE	<i>Sì</i>
ACCESSIBILITÀ MEZZI PUBBLICI	<i>Sì</i>
ACCESSIBILITÀ MEZZI PRIVATI	<i>Sì</i>
PRESENZA AREE DI SOSTA	<i>Sì</i>
PRESENZA PARCHEGGI	<i>Sì</i>
INQUINAMENTO ACUSTICO	<i>Medio</i>
COMPATIBILITÀ FUNZIONALE	<i>Alta</i>
A NORMA PORTATORI DI HANDICAP	<i>Sì</i>

GESTIONE

PROPRIETÀ	<i>Privata</i>
SETTORE DI COMPETENZA	
CONVENZIONI	



Foto 1

SA 2 - Istituto "Mario Negri"

ANAGRAFICA

TIPOLOGIA DI SERVIZIO

DENOMINAZIONE

*Istituto di ricerca e cura malattie rare
Istituto "Mario Negri"*

INDIRIZZO

Via G.B. Camozzi, 3

CODICE IDENTIFICATIVO

SA 2

PROSSIMITA AD ALTRI SERVIZI

Linea 11 ATB

PROSSIMITA AD AREE DI LIBERA FRUIZIONE

Parco di Villa Camozzi

EPOCA DI COSTRUZIONE

1700

STATO DI MANUTENZIONE

Buono

TIPO DI STRUTTURA

Muratura

NUMERO DI PIANI FUORI TERRA

3

SLP (mq)

6763

AREA TOTALE (mq)

5196

PRESENZA DI AREA VERDE

Parco storico interno

AREE E STRUTTURE ACCESSORIE (1)

*Spazi per attività diagnostica e
didattica*

AREE E STRUTTURE ACCESSORIE (2)

*Spazi per accoglienza pazienti e
familiari*

NOTE RELATIVE AI REPARTI E AGLI AMBULATORI PRESENTI

laboratori di ricerca per malattie rare

CARATTERISTICHE

TIPOLOGIA UTENZE

M/F

NUMERO UTENTI / ANNO

2.700

NUMERO ADDETTI

95

NUMERO POSTI LETTO

10

GIORNI DI DEGENZA / ANNO

0 (day hospital)

NUMERO DI SPORTELLI

6

SPECIALIZZAZIONI (1)

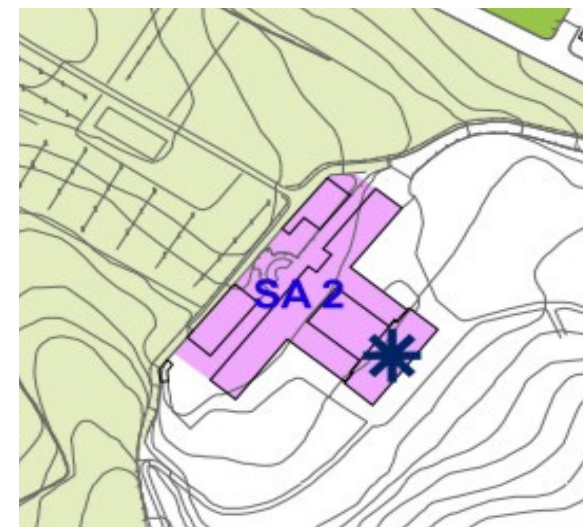
Centro di ricerche cliniche

SPECIALIZZAZIONI (2)

*Centro di coordinamento della rete
per le malattie rare della Regione
Lombardia*

SPECIALIZZAZIONI (3)

Dipartimento di medicina renale



Tav.14 - Carta dei servizi rilevati - estratto



Foto aerea

SPECIALIZZAZIONI (4)
SPECIALIZZAZIONI (5)
AMBULATORI PRESENTI (1)

*Dipartimento di medicina molecolare
Dipartimento di bioingegneria
Laboratorio immunologia e genetica
del trapianto e malattie rare*

AMBULATORI PRESENTI (2)
AMBULATORI PRESENTI (3)
AMBULATORI PRESENTI (4)
AMBULATORI PRESENTI (5)

*Laboratorio di tecnologie biomediche
Laboratorio di epidemiologia clinica
Centro di economia sanitaria
Laboratorio di documentazione e
ricerca sulle malattie rare*

AMBULATORI PRESENTI (6)

*Laboratorio coordinamento rapporti
internazionali per le malattie rare*

FRUIBILITÀ

NUMERO UTENTI / ANNO	2.700
NUMERO ADDETTI	95
NUMERO POSTI LETTO	10
GIORNI DI DEGENZA / ANNO	0 (day hospital)
NUMERO DI SPORTELLI	6
ATTIVITÀ SVOLTE	<i>Ricerche cliniche / coordinamento della rete per le malattie rare</i>

CONTESTO

ACCESSIBILITÀ PEDONALE	<i>Sì</i>
ACCESSIBILITÀ CICLABILE	<i>Sì</i>
ACCESSIBILITÀ MEZZI PUBBLICI	<i>Sì</i>
ACCESSIBILITÀ MEZZI PRIVATI	<i>Sì</i>
PRESENZA AREE DI SOSTA	<i>Sì</i>
PRESENZA PARCHEGGI	<i>No</i>
INQUINAMENTO ACUSTICO	<i>Basso</i>
COMPATIBILITÀ FUNZIONALE	<i>Media</i>
A NORMA PORTATORI DI HANDICAP	<i>Sì</i>

GESTIONE

PROPRIETÀ	<i>Istituto "Mario Negri"</i>
CONVENZIONI	<i>Sì</i>



Foto 1



Foto 2

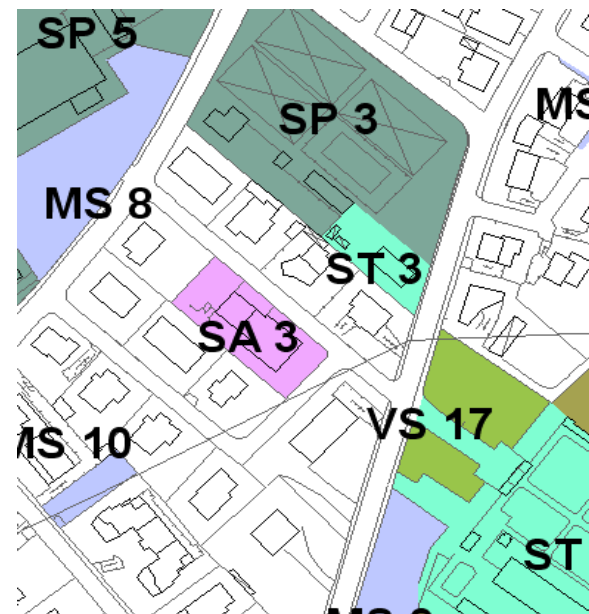
SA 3 - Centro medico MEL (Medicina E Lavoro)

ANAGRAFICA

TIPOLOGIA DI SERVIZIO	<i>Centro medico</i>
DENOMINAZIONE	<i>Centro medico MEL (Medicina E Lavoro)</i>
INDIRIZZO	<i>Via Tevere, 3</i>
CODICE IDENTIFICATIVO	<i>SA 3</i>
PROSSIMITA AD ALTRI SERVIZI	<i>Palestre comunali - tennis comunale</i>
PROSSIMITA AD AREE DI LIBERA FRUIZIONE	<i>parcheggio Piazzale Bertett</i>
EPOCA DI COSTRUZIONE/RISTRUTTURAZIONE	<i>2002</i>
STATO DI MANUTENZIONE	<i>Buono</i>
TIPO DI STRUTTURA	<i>Cemento armato</i>
NUMERO DI PIANI FUORI TERRA	<i>2</i>
SLP (mq)	<i>1689</i>
AREA TOTALE (mq)	<i>1.346</i>
PRESENZA DI AREA VERDE	<i>No</i>
AREE E STRUTTURE ACCESSORIE (1)	<i>Palestra</i>
AREE E STRUTTURE ACCESSORIE (2)	<i>Piscina</i>
NOTE RELATIVE AI REPARTI E AGLI AMBULATORI PRESENTI	<i>Cardiologia, Urologia, Dermatologia, ecc.</i>

CARATTERISTICHE

TIPOLOGIA UTENZE	<i>M / F</i>
NUMERO UTENTI / ANNO	<i>600</i>
NUMERO ADDETTI	<i>25</i>
NUMERO POSTI LETTO	<i>0</i>
GIORNI DI DEGENZA / ANNO	<i>0</i>
NUMERO DI SPORTELLI	<i>1</i>
SPECIALIZZAZIONI (1)	<i>Cardiologia</i>
SPECIALIZZAZIONI (2)	<i>Urologia</i>
SPECIALIZZAZIONI (3)	<i>Dermatologia</i>
AMBULATORI PRESENTI (1)	<i>Cardiologia</i>
AMBULATORI PRESENTI (2)	<i>Urologia</i>



Tav.14 - Carta dei servizi rilevati - estratto




Foto aerea

AMBULATORI PRESENTI (3)

Dermatologia

FRUIBILITA

NUMERO UTENTI / ANNO	<i>600</i>
NUMERO ADDETTI	<i>25</i>
NUMERO POSTI LETTO	<i>0</i>
GIORNI DI DEGENZA / ANNO	<i>0</i>
NUMERO DI SPORTELLI	<i>1</i>
ATTIVITA SVOLTE	<i>Medicina di base e specializzazioni</i>

CONTESTO

ACCESSIBILITA PEDONALE	<i>Si</i>
ACCESSIBILITA CICLABILE	<i>Si</i>
ACCESSIBILITA MEZZI PUBBLICI	<i>Si</i>
ACCESSIBILITA MEZZI PRIVATI	<i>Si</i>
PRESENZA AREE DI SOSTA	<i>Si</i>
PRESENZA PARCHEGGI	<i>Si</i>
INQUINAMENTO ACUSTICO	<i>Basso</i>
COMPATIBILITA FUNZIONALE	<i>Alta</i>
A NORMA PORTATORI DI HANDICAP	<i>Si</i>

GESTIONE

PROPRIETA'	<i>Grigis Lucio e Noris Aldina</i>
------------	------------------------------------



Foto 1

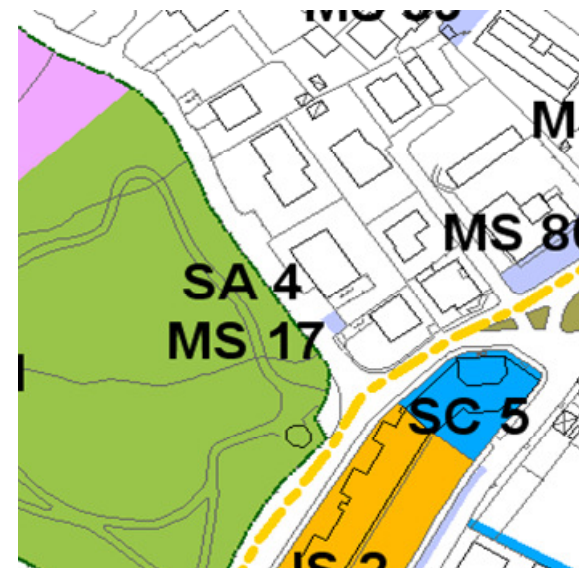
SA 4 - Farmacia Dott. Giacherio

ANAGRAFICA

TIPOLOGIA DI SERVIZIO	<i>Farmacia</i>
DENOMINAZIONE	<i>Farmacia dott. Giacherio</i>
INDIRIZZO	<i>Via G.B. Camozzi, 4</i>
CODICE IDENTIFICATIVO	<i>SA 4</i>
PROSSIMITA AD ALTRI SERVIZI	<i>Parcheggio della farmacia - linea 11</i>
PROSSIMITA AD AREE DI LIBERA FRUIZIONE	<i>ATB</i>
EPOCA DI COSTRUZIONE	<i>Parco pubblico di Villa Camozzi</i>
STATO DI MANUTENZIONE	<i>1970</i>
TIPO DI STRUTTURA	<i>Buono</i>
NUMERO DI PIANI FUORI TERRA	<i>Cemento armato e muratura</i>
SLP (mq)	<i>1</i>
PRESENZA DI AREA VERDE	<i>135</i>
	<i>Giardino interno</i>

CARATTERISTICHE

TIPOLOGIA UTENZE	<i>M/F</i>
NUMERO UTENTI / ANNO	<i>6.000</i>
NUMERO ADDETTI	<i>4</i>
NUMERO POSTI LETTO	<i>0</i>
GIORNI DI DEGENZA / ANNO	<i>0</i>
NUMERO DI SPORTELLI	<i>1</i>



Tav.14 - Carta dei servizi rilevati - estratto



Foto aerea

FRUIBILITÀ

NUMERO UTENTI / ANNO	6.000
NUMERO ADDETTI	4
NUMERO POSTI LETTO	0
GIORNI DI DEGENZA / ANNO	0
NUMERO DI SPORTELLI	1
ATTIVITÀ SVOLTE	<i>Servizio di farmacia</i>

CONTESTO

ACCESSIBILITÀ PEDONALE	<i>Sì</i>
ACCESSIBILITÀ CICLABILE	<i>Sì</i>
ACCESSIBILITÀ MEZZI PUBBLICI	<i>Sì</i>
ACCESSIBILITÀ MEZZI PRIVATI	<i>Sì</i>
PRESENZA AREE DI SOSTA	<i>No</i>
PRESENZA PARCHEGGI	<i>Sì</i>
INQUINAMENTO ACUSTICO	<i>Assente</i>
COMPATIBILITÀ FUNZIONALE	<i>Media</i>
A NORMA PORTATORI DI HANDICAP	<i>Sì</i>

GESTIONE

PROPRIETÀ	<i>dott. Giacherio</i>
-----------	------------------------



Foto 1

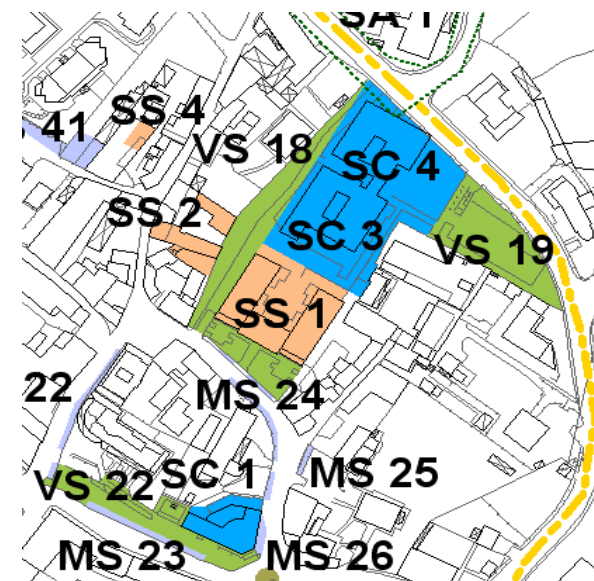
SS 1 - Centro diurno "Sant'Antonio"

ANAGRAFICA

TIPOLOGIA DI SERVIZIO	<i>Centro diurno</i>
DESTINATARI DEL SERVIZIO	<i>Anziani</i>
DENOMINAZIONE	<i>Centro diurno "Sant'Antonio"</i>
INDIRIZZO	<i>Via Gavazzeni, 22</i>
COMUNE	<i>Ranica</i>
CODICE IDENTIFICATIVO	<i>SS 1</i>
PROSSIMITA AD ALTRI SERVIZI	<i>Biblioteca / Centro culturale</i>
PROSSIMITA AD AREE DI LIBERA FRUIZIONE	<i>Biblioteca</i>
EPOCA DI COSTRUZIONE	<i>edificio storico</i>
STATO DI MANUTENZIONE	<i>Buono</i>
TIPO DI STRUTTURA	<i>Muratura</i>
NUMERO DI PIANI FUORI TERRA	<i>2</i>
SLP TOTALE (mq)	<i>2.365</i>
AREA TOTALE (mq)	<i>1.374</i>
PRESENZA DI AREA VERDE	<i>si</i>
AREE E STRUTTURE ACCESSORIE (1)	<i>Organizzazioni di volontariato</i>
AREE E STRUTTURE ACCESSORIE (2)	<i>Spazi per attività sportiva</i>
STRUTTURE SPECIALI ATTREZZATE	<i>No</i>

CARATTERISTICHE

NUMERO UTENTI / ANNO	<i>6.000</i>
NUMERO ADDETTI (VOLONTARI)	<i>142</i>
NUMERO ADDETTI (SPECIALIZZATI)	<i>10</i>
AREA DI INFLUENZA	<i>Comune di Ranica</i>
NUMERO POSTI LETTO	<i>0</i>
GIORNI DI PRESENZA / ANNO	<i>250</i>
ATTIVITA SVOLTE (1)	<i>Accoglienza anziani</i>
ATTIVITA SVOLTE (2)	<i>Attività di servizio alla persona</i>
ATTIVITA SVOLTE (3)	<i>Bocciodromo</i>
GIORNI DI ATTIVITA / ANNO	<i>250</i>



Tav.14 - Carta dei servizi rilevati - estratto



GIORNI DI FRUIZIONE (1)	<i>da lunedì a domenica</i>
ORARIO DI FRUIZIONE (1)	<i>8.30 - 19.00</i>
SODDISFACIMENTO DOMANDA	<i>si</i>

FRUIBILITÀ

NUMERO UTENTI / ANNO	<i>6.000</i>
NUMERO ADDETTI (VOLONTARI)	<i>142</i>
NUMERO ADDETTI (SPECIALIZZATI)	<i>10</i>
AREA DI INFLUENZA	<i>Comune di Ranica</i>
NUMERO POSTI LETTO	<i>0</i>
GIORNI DI PRESENZA / ANNO	<i>250</i>
NUMERO DI SPORTELLI	<i>1</i>
ATTIVITÀ PRINCIPALI SVOLTE	<i>Accoglienza per anziani/Attività di servizio alla persona</i>

CONTESTO

ACCESSIBILITÀ PEDONALE	<i>Sì</i>
ACCESSIBILITÀ CICLABILE	<i>Sì</i>
ACCESSIBILITÀ MEZZI PUBBLICI	<i>Sì</i>
ACCESSIBILITÀ MEZZI PRIVATI	<i>Sì</i>
PRESENZA AREE DI SOSTA	<i>Sì</i>
PRESENZA PARCHEGGI	<i>Sì</i>
INQUINAMENTO ATMOSFERICO	<i>No</i>
INQUINAMENTO ACUSTICO	<i>No</i>
COMPATIBILITÀ FUNZIONALE	<i>Sì</i>
A NORMA PORTATORI DI HANDICAP	<i>Sì</i>

GESTIONE

PROPRIETÀ	<i>Comunale / enti privati</i>
SETTORE DI COMPETENZA	<i>Tecnico / Segreteria / Servizi Sociali</i>
CONVENZIONI	<i>Sì</i>



Foto 1



Foto 2

SS 2 - Casa anziani di Via Roma

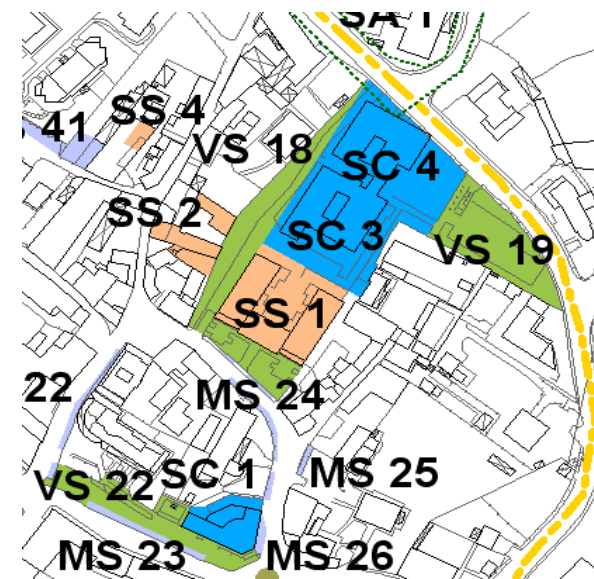
ANAGRAFICA

TIPOLOGIA DI SERVIZIO	<i>Residenza sociale</i>
DESTINATARI DEL SERVIZIO	<i>Residenti di Ranica</i>
DENOMINAZIONE	<i>Casa anziani di Via Roma</i>
INDIRIZZO	<i>Via Roma, 2/4</i>
COMUNE	<i>Ranica</i>
CODICE IDENTIFICATIVO	<i>SS 2</i>

PROSSIMITA AD ALTRI SERVIZI	<i>Centro diurno anziani, biblioteca, centro culturale</i>
PROSSIMITA AD AREE DI LIBERA FRUIZIONE	<i>Biblioteca</i>
EPOCA DI COSTRUZIONE	<i>edificio di antica costruzione</i>
STATO DI MANUTENZIONE	<i>Buono</i>
TIPO DI STRUTTURA	<i>Muratura</i>
NUMERO DI PIANI FUORI TERRA	<i>3</i>
SLP TOTALE (mq)	<i>452</i>
AREA TOTALE (mq)	<i>392</i>
PRESENZA DI AREA VERDE	<i>No</i>
AREE E STRUTTURE ACCESSORIE (1)	<i>Lavanderia comune</i>
STRUTTURE SPECIALI ATTREZZATE	<i>No</i>

CARATTERISTICHE

TIPOLOGIA UTENZE	<i>Anziani</i>
NUMERO UTENTI / ANNO	<i>16</i>
NUMERO ADDETTI (VOLONTARI)	<i>0</i>
NUMERO ADDETTI (SPECIALIZZATI)	<i>0</i>
AREA DI INFLUENZA	<i>Ranica</i>
NUMERO POSTI LETTO	<i>16</i>
GIORNI DI PRESENZA / ANNO	<i>365</i>
NUMERO DI SPORTELLI	<i>0</i>
ATTIVITA SVOLTE (1)	<i>Alloggi per anziani</i>
GIORNI DI ATTIVITA / ANNO	<i>365</i>



Tav.14 - Carta dei servizi rilevati - estratto



Foto aerea

ORARIO DI FRUIZIONE (1)	<i>0 - 24</i>
QUALITA DEL SERVIZIO	<i>Buono</i>
SODDISFACIMENTO DOMANDA	<i>si</i>

FRUIBILITA

NUMERO UTENTI / ANNO	<i>16</i>
NUMERO ADDETTI (VOLONTARI)	<i>0</i>
NUMERO ADDETTI (SPECIALIZZATI)	<i>0</i>
AREA DI INFLUENZA	<i>Ranica</i>
NUMERO POSTI LETTO	<i>16</i>
GIORNI DI PRESENZA / ANNO	<i>365</i>
NUMERO DI SPORTELLI	<i>0</i>
ATTIVITA PRINCIPALI SVOLTE	<i>Civile abitazione</i>
QUALITA DEL SERVIZIO	<i>Buono</i>

CONTESTO

ACCESSIBILITA PEDONALE	<i>Si</i>
ACCESSIBILITA CICLABILE	<i>Si</i>
ACCESSIBILITA MEZZI PUBBLICI	<i>Si</i>
ACCESSIBILITA MEZZI PRIVATI	<i>Si</i>
PRESENZA AREE DI SOSTA	<i>No</i>
PRESENZA PARCHEGGI	<i>No</i>
INQUINAMENTO ATMOSFERICO	<i>No</i>
INQUINAMENTO ACUSTICO	<i>No</i>
COMPATIBILITA FUNZIONALE	<i>Si</i>
A NORMA PORTATORI DI HANDICAP	<i>Si</i>

GESTIONE

PROPRIETA	<i>Comune di Ranica</i>
SETTORE DI COMPETENZA	<i>Tecnico / Servizi Sociali</i>
CONVENZIONI	<i>No</i>



Foto 1



Foto 2

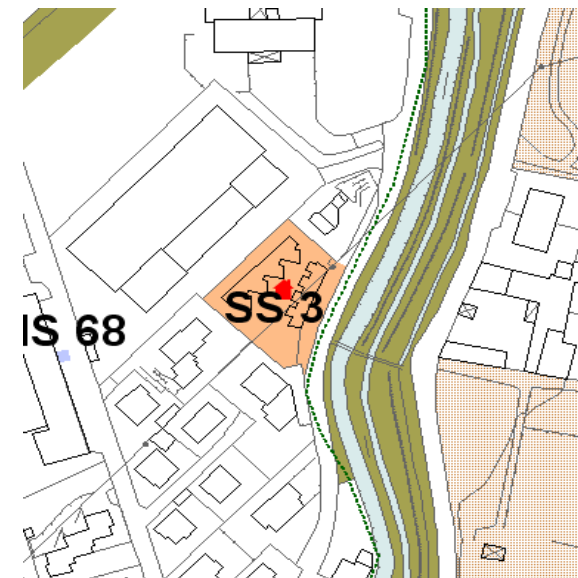
SS 3 - Residenze di Via Patta

ANAGRAFICA

TIPOLOGIA DI SERVIZIO	<i>Residenza sociale</i>
DESTINATARI DEL SERVIZIO	<i>Residenti di Ranica</i>
DENOMINAZIONE	<i>Residenze di Via Patta</i>
INDIRIZZO	<i>Via Patta, 16</i>
COMUNE	<i>Ranica</i>
CODICE IDENTIFICATIVO	<i>SS 3</i>
PROSSIMITA AD ALTRI SERVIZI	<i>No</i>
PROSSIMITA AD AREE DI LIBERA FRUIZIONE	<i>No</i>
EPOCA DI COSTRUZIONE	<i>2006</i>
STATO DI MANUTENZIONE	<i>Buono</i>
TIPO DI STRUTTURA	<i>Cemento armato</i>
NUMERO DI PIANI FUORI TERRA	<i>2/3</i>
SLP TOTALE (mq)	<i>1.874</i>
AREA TOTALE (mq)	<i>1.619</i>
PRESENZA DI AREA VERDE	<i>Si</i>
AREE E STRUTTURE ACCESSORIE (1)	<i>Cantine, autorimesse</i>
STRUTTURE SPECIALI ATTREZZATE	<i>No</i>

CARATTERISTICHE

TIPOLOGIA UTENZE	<i>Anziani/Bisognosi/Immigrati/ecc.</i>
NUMERO UTENTI / ANNO	<i>28</i>
NUMERO ADDETTI (VOLONTARI)	<i>0</i>
NUMERO ADDETTI (SPECIALIZZATI)	<i>0</i>
AREA DI INFLUENZA	<i>Ranica</i>
NUMERO POSTI LETTO	<i>28</i>
GIORNI DI PRESENZA / ANNO	<i>365</i>
NUMERO DI SPORTELLI	<i>0</i>
ATTIVITA SVOLTE (1)	<i>Alloggi</i>
GIORNI DI ATTIVITA / ANNO	<i>365</i>
GIORNI DI FRUIZIONE (1)	<i>da lunedì a domenica</i>
QUALITA DEL SERVIZIO	<i>Buono</i>



Tav.14 - Carta dei servizi rilevati - estratto



Foto aerea

FRUIBILITÀ

NUMERO UTENTI / ANNO	28
NUMERO ADDETTI (VOLONTARI)	0
NUMERO ADDETTI (SPECIALIZZATI)	0
AREA DI INFLUENZA	Ranica
NUMERO POSTI LETTO	28
GIORNI DI PRESENZA / ANNO	365
NUMERO DI SPORTELLI	0
ATTIVITÀ PRINCIPALI SVOLTE	Civile abitazione
QUALITÀ DEL SERVIZIO	Buono

CONTESTO

ACCESSIBILITÀ PEDONALE	Sì
ACCESSIBILITÀ CICLABILE	Sì
ACCESSIBILITÀ MEZZI PUBBLICI	No
ACCESSIBILITÀ MEZZI PRIVATI	Sì
PRESENZA AREE DI SOSTA	Sì
PRESENZA PARCHEGGI	Sì
INQUINAMENTO ATMOSFERICO	No
INQUINAMENTO ACUSTICO	No
COMPATIBILITÀ FUNZIONALE	Sì
A NORMA PORTATORI DI HANDICAP	Sì

GESTIONE

PROPRIETÀ	Comune di Ranica
SETTORE DI COMPETENZA	Tecnico / Servizi sociali
ENTI DI SUPPORTO	ALER
CONVENZIONI	Sì
NOTE	



Foto 1

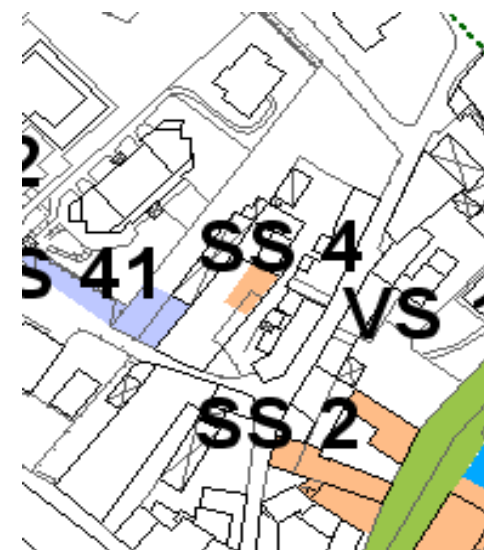
SS 4 - Alloggio di via San Luigi n.2

ANAGRAFICA

TIPOLOGIA DI SERVIZIO	<i>Residenza sociale</i>
DESTINATARI DEL SERVIZIO	<i>Residenti di Ranica</i>
DENOMINAZIONE	<i>Residenze di Via San Luigi n.2</i>
INDIRIZZO	<i>Via San Luigi, 2</i>
COMUNE	<i>Ranica</i>
CODICE IDENTIFICATIVO	<i>SS 4</i>
PROSSIMITA AD ALTRI SERVIZI	<i>No</i>
PROSSIMITA AD AREE DI LIBERA FRUIZIONE	<i>No</i>
EPOCA DI COSTRUZIONE	
STATO DI MANUTENZIONE	<i>Buono</i>
TIPO DI STRUTTURA	<i>Cemento armato</i>
NUMERO DI PIANI FUORI TERRA	<i>2</i>
SLP TOTALE (mq)	<i>50 circa</i>
AREA TOTALE (mq)	
PRESENZA DI AREA VERDE	<i>No</i>
AREE E STRUTTURE ACCESSORIE (1)	<i>No</i>
STRUTTURE SPECIALI ATTREZZATE	<i>No</i>

CARATTERISTICHE

TIPOLOGIA UTENZE	<i>Anziani/Bisognosi/Immigrati/ecc.</i>
NUMERO UTENTI / ANNO	<i>02-gen</i>
NUMERO ADDETTI (VOLONTARI)	<i>0</i>
NUMERO ADDETTI (SPECIALIZZATI)	<i>0</i>
AREA DI INFLUENZA	<i>Ranica</i>
NUMERO POSTI LETTO	<i>2</i>
GIORNI DI PRESENZA / ANNO	<i>365</i>
NUMERO DI SPORTELLI	<i>0</i>
ATTIVITA SVOLTE (1)	<i>Alloggi</i>
GIORNI DI ATTIVITA / ANNO	<i>365</i>
GIORNI DI FRUIZIONE (1)	<i>da lunedì a domenica</i>
QUALITA DEL SERVIZIO	<i>Buono</i>



Tav.14 - Carta dei servizi rilevati - estratto



Foto aerea

FRUIBILITA

NUMERO UTENTI / ANNO	2
NUMERO ADDETTI (VOLONTARI)	0
NUMERO ADDETTI (SPECIALIZZATI)	0
AREA DI INFLUENZA	<i>Ranica</i>
NUMERO POSTI LETTO	2
GIORNI DI PRESENZA / ANNO	365
NUMERO DI SPORTELLI	0
ATTIVITA PRINCIPALI SVOLTE	<i>Civile abitazione</i>
QUALITA DEL SERVIZIO	<i>Buono</i>

CONTESTO

ACCESSIBILITA PEDONALE	<i>Sì</i>
ACCESSIBILITA CICLABILE	<i>Sì</i>
ACCESSIBILITA MEZZI PUBBLICI	<i>No</i>
ACCESSIBILITA MEZZI PRIVATI	<i>Sì</i>
PRESENZA AREE DI SOSTA	<i>Sì</i>
PRESENZA PARCHEGGI	<i>Sì</i>
INQUINAMENTO ATMOSFERICO	<i>No</i>
INQUINAMENTO ACUSTICO	<i>No</i>
COMPATIBILITA FUNZIONALE	<i>Sì</i>
A NORMA PORTATORI DI HANDICAP	<i>Sì</i>

GESTIONE

PROPRIETA	<i>Comune di Ranica</i>
SETTORE DI COMPETENZA	<i>Tecnico / Servizi sociali</i>
ENTI DI SUPPORTO	<i>ALER</i>
CONVENZIONI	<i>Sì</i>
NOTE	


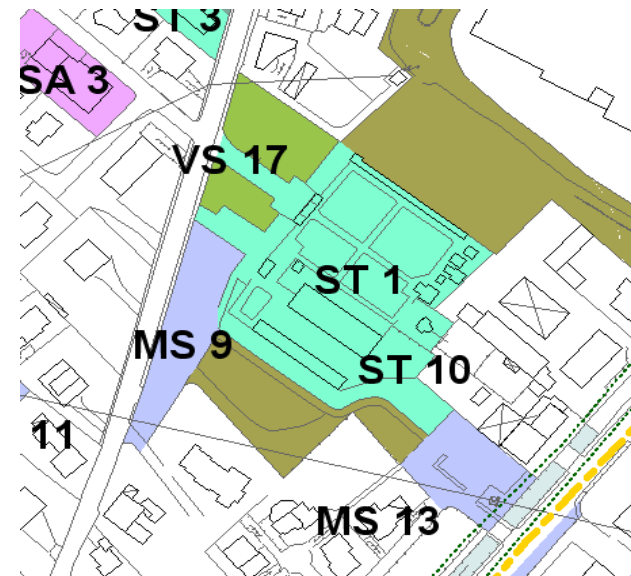


Foto 1

ST1 - Cimitero comunale

ANAGRAFICA

TIPOLOGIA DI SERVIZIO	<i>Cimitero</i>
DENOMINAZIONE	<i>Cimitero comunale</i>
LOCALITA	<i>Via SS. 7 Fratelli Martiri</i>
CODICE IDENTIFICATIVO	<i>ST 1</i>
AREA SERVITA	<i>Comune di Ranica</i>
PROSSIMITA AD AREE DI LIBERA FRUIZIONE	<i>No</i>
EPOCA DI COSTRUZIONE	<i>Struttura storica</i>
STATO DI MANUTENZIONE	<i>Buono</i>
TIPO DI STRUTTURA	<i>Muratura / cemento armato</i>
SLP (mq)	<i>10.715</i>
AREA TOTALE (mq)	<i>11.112</i>
NUMERO ADDETTI	<i>1</i>
ACCESSIBILITA MEZZI PUBBLICI	<i>Si</i>
ACCESSIBILITA MEZZI PRIVATI	<i>Si</i>
ACCESSIBILITA MEZZI PESANTI	<i>No</i>
IMPATTO SULLA VIABILITA	<i>No</i>
PRESENZA AREE DI SOSTA	<i>Si</i>
PRESENZA PARCHEGGI	<i>Si</i>
INQUINAMENTO ATMOSFERICO	<i>No</i>
INQUINAMENTO ACUSTICO	<i>Si</i>
COMPATIBILITA' FUNZIONALE	<i>Si</i>



Tav.14 - Carta dei servizi rilevati - estratto



Foto aerea

CARATTERISTICHE

MODALITA DI FUNZIONAMENTO	<i>Apertura quotidiana</i>
MATERIALI TRATTATI (1)	<i>Nessuno</i>
ACCESSIBILITA MEZZI PESANTI	<i>No</i>
IMPATTO SULLA VIABILITA	<i>No</i>
PRESENZA AREE DI SOSTA	<i>Si</i>
PRESENZA PARCHEGGI	<i>Si</i>
INQUINAMENTO ATMOSFERICO	<i>No</i>
INQUINAMENTO ACUSTICO	<i>Si</i>
IMPATTO AMBIENTALE	<i>No</i>
COMPATIBILITA FUNZIONALE	<i>Alta</i>
SODDISFACIMENTO DOMANDA	<i>Si</i>

GESTIONE

PROPRIETA	<i>Comunale</i>
SETTORE DI COMPETENZA	<i>Tecnico</i>
ENTE GESTORE	<i>Comune di Ranica</i>



Foto 1

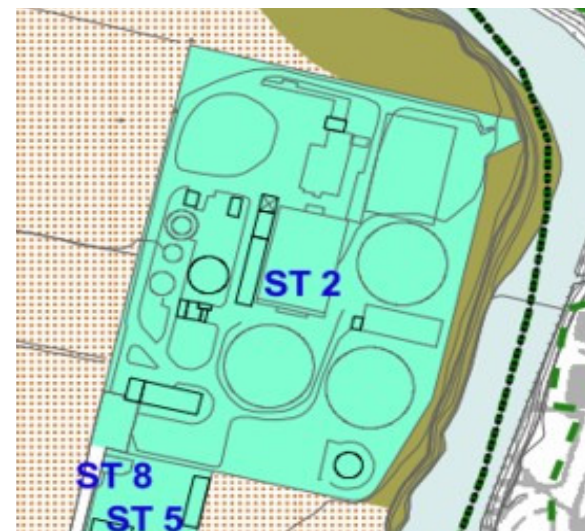


Foto 2

ST2 - Impianto di depurazione acque reflue

ANAGRAFICA

TIPOLOGIA DI SERVIZIO	<i>Impianti tecnologici</i>
DENOMINAZIONE	<i>Impianto di depurazione acque reflue</i>
LOCALITA	<i>Via Viandasso, 59</i>
CODICE IDENTIFICATIVO	<i>ST 2</i>
AREA SERVITA	<i>Bassa e media Valle Seriana</i>
PROSSIMITA AD AREE DI LIBERA FRUIZIONE	<i>No</i>
EPOCA DI COSTRUZIONE	<i>1983</i>
STATO DI MANUTENZIONE	<i>Buono</i>
TIPO DI STRUTTURA	<i>Cemento armato</i>
SLP (mq)	<i>29.432</i>
AREA TOTALE (mq)	<i>29.431</i>
NUMERO ADDETTI	<i>3</i>
ACCESSIBILITA MEZZI PUBBLICI	<i>No</i>
ACCESSIBILITA MEZZI PRIVATI	<i>Si</i>
ACCESSIBILITA MEZZI PESANTI	<i>Si</i>
IMPATTO SULLA VIABILITA	<i>No</i>
PRESENZA AREE DI SOSTA	<i>No</i>
PRESENZA PARCHEGGI	<i>No</i>
INQUINAMENTO ATMOSFERICO	<i>No</i>
INQUINAMENTO ACUSTICO	<i>No</i>
COMPATIBILITA' FUNZIONALE	<i>Si</i>



Tav.14 - Carta dei servizi rilevati - estratto



Foto aerea

CARATTERISTICHE

NUMERO ADDETTI	3
MODALITA DI FUNZIONAMENTO	<i>In continuo</i>
ATTIVITA (1)	<i>Trattamento acque reflue di fognatura</i>
ATTIVITA (2)	<i>Trattamento dei fanghi delle fosse settiche e prodotti dal trattamento delle acque reflue urbane</i>
MATERIALI TRATTATI (1)	<i>Acque reflue</i>
MATERIALI TRATTATI (2)	<i>Fanghi</i>
MATERIALI TRATTATI (3)	<i>Rifiuti della pulizia delle fognature</i>
ACCESSIBILITA MEZZI PESANTI	<i>Sì</i>
IMPATTO SULLA VIABILITA	<i>No</i>
PRESENZA AREE DI SOSTA	<i>No</i>
PRESENZA PARCHEGGI	<i>No</i>
INQUINAMENTO ATMOSFERICO	<i>No</i>
INQUINAMENTO ACUSTICO	<i>No</i>
IMPATTO AMBIENTALE	<i>No</i>
COMPATIBILITA FUNZIONALE	<i>Sì</i>
SODDISFACIMENTO DOMANDA	<i>Sì</i>
SVILUPPI PROGRAMMATI	<i>ampliamento depuratore</i>

GESTIONE

PROPRIETA	<i>Consorzio Territorio ed Ambiente Valle Seriana S.p.A.</i>
ENTE GESTORE	<i>Uniacque S.p.A.</i>



Foto 1

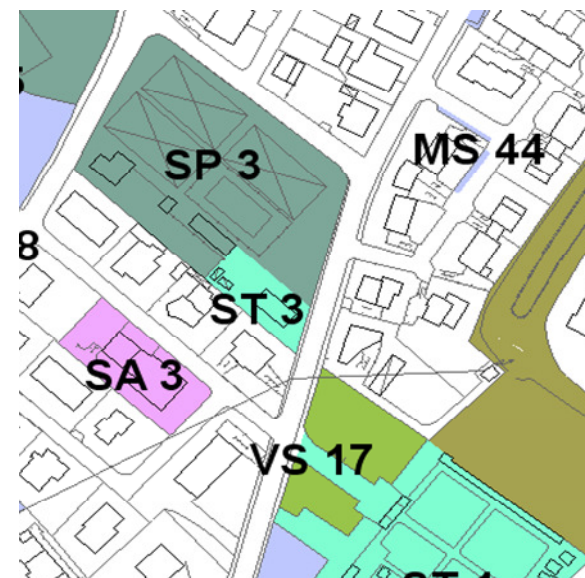


Foto 2

ST3 - Magazzino comunale

ANAGRAFICA

TIPOLOGIA DI SERVIZIO	<i>Deposito manutenzioni</i>
DENOMINAZIONE	<i>Magazzino comunale</i>
LOCALITA	<i>Via SS. 7 Fratelli Martiri, 30/a</i>
CODICE IDENTIFICATIVO	<i>ST 3</i>
AREA SERVITA	<i>Comune di Ranica</i>
EPOCA DI COSTRUZIONE	<i>1982</i>
STATO DI MANUTENZIONE	<i>Buono</i>
TIPO DI STRUTTURA	<i>Cemento armato</i>
SLP (mq)	<i>824</i>
AREA TOTALE (mq)	<i>741</i>
NUMERO ADDETTI	<i>2</i>
ACCESSIBILITA MEZZI PUBBLICI	<i>Si</i>
ACCESSIBILITA MEZZI PRIVATI	<i>Si</i>
ACCESSIBILITA MEZZI PESANTI	<i>Si</i>
IMPATTO SULLA VIABILITA	<i>No</i>
PRESENZA AREE DI SOSTA	<i>Si</i>
PRESENZA PARCHEGGI	<i>Si</i>
INQUINAMENTO ATMOSFERICO	<i>No</i>
INQUINAMENTO ACUSTICO	<i>No</i>
COMPATIBILITA' FUNZIONALE	<i>Si</i>



Tav.14 - Carta dei servizi rilevati - estratto



Foto aerea

CARATTERISTICHE

NUMERO ADDETTI	2
MODALITA DI FUNZIONAMENTO	<i>Accesso solo per gli addetti</i>
ATTIVITA (1)	<i>Deposito materiali per manutenzioni</i>
ATTIVITA (2)	<i>Deposito mezzi ed automezzi</i>
ACCESSIBILITA MEZZI PESANTI	<i>Si</i>
IMPATTO SULLA VIABILITA	<i>No</i>
PRESENZA AREE DI SOSTA	<i>Si</i>
PRESENZA PARCHEGGI	<i>Si</i>
INQUINAMENTO ATMOSFERICO	<i>No</i>
INQUINAMENTO ACUSTICO	<i>No</i>
IMPATTO AMBIENTALE	<i>No</i>
COMPATIBILITA FUNZIONALE	<i>Si</i>
SODDISFACIMENTO DOMANDA	<i>Si</i>

GESTIONE

PROPRIETA	<i>Comune di Ranica</i>
SETTORE DI COMPETENZA	<i>Tecnico</i>
ENTE GESTORE	<i>Comune di Ranica</i>
NOTE	

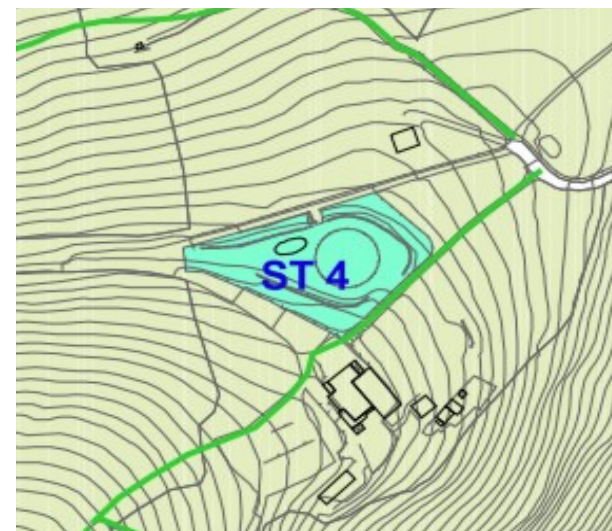


Foto 1

ST4 - Piazzola per elicotteri e vasca raccolta acque

ANAGRAFICA

TIPOLOGIA DI SERVIZIO	<i>Antincendio boschivo</i>
DENOMINAZIONE	<i>Piazzola per elicotteri e vasca raccolta acque</i>
LOCALITA	<i>Colle di Ranica</i>
CODICE IDENTIFICATIVO	<i>ST 4</i>
AREA SERVITA	<i>Prealpi bergamasche</i>
EPOCA DI COSTRUZIONE	<i>1998</i>
STATO DI MANUTENZIONE	<i>Buono</i>
TIPO DI STRUTTURA	<i>Cemento armato</i>
SLP (mq)	<i>3.412</i>
AREA TOTALE (mq)	<i>3.410</i>
NUMERO ADDETTI	<i>0</i>
ACCESSIBILITA MEZZI PUBBLICI	<i>No</i>
ACCESSIBILITA MEZZI PRIVATI	<i>Si</i>
ACCESSIBILITA MEZZI PESANTI	<i>Si</i>
IMPATTO SULLA VIABILITA	<i>No</i>
PRESENZA AREE DI SOSTA	<i>No</i>
PRESENZA PARCHEGGI	<i>No</i>
INQUINAMENTO ATMOSFERICO	<i>No</i>
INQUINAMENTO ACUSTICO	<i>Si</i>
COMPATIBILITA' FUNZIONALE	<i>Si</i>



Tav.14 - Carta dei servizi rilevati - estratto



Foto aerea

CARATTERISTICHE

NUMERO ADDETTI	0
MODALITA DI FUNZIONAMENTO	<i>In continuo</i>
ATTIVITA (1)	<i>Spazio di sosta per elicotteri</i>
ATTIVITA (2)	<i>Deposito sttrezzature per attività antincendio</i>
ACCESSIBILITA MEZZI PESANTI	<i>Sì</i>
IMPATTO SULLA VIABILITA	<i>No</i>
PRESENZA AREE DI SOSTA	<i>No</i>
PRESENZA PARCHEGGI	<i>No</i>
INQUINAMENTO ATMOSFERICO	<i>No</i>
INQUINAMENTO ACUSTICO	<i>Sì</i>
IMPATTO AMBIENTALE	<i>Sì</i>
COMPATIBILITA FUNZIONALE	<i>Sì</i>
SODDISFACIMENTO DOMANDA	<i>Sì</i>
SVILUPPI PROGRAMMATI	<i>formazione rimessa per elicotteri</i>



Foto 1

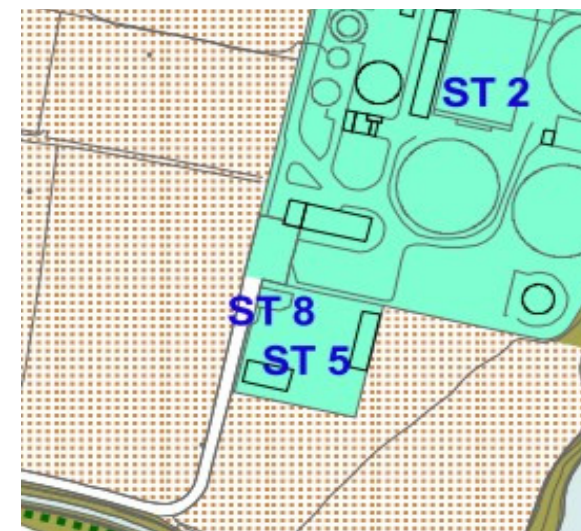
GESTIONE

PROPRIETA	<i>sig. Aletti Giancarlo</i>
ENTE GESTORE	<i>sig. Aletti Giancarlo</i>

ST5 - Piattaforma ecologica

ANAGRAFICA

TIPOLOGIA DI SERVIZIO	<i>Attrezzatura per RSU</i>
DENOMINAZIONE	<i>Piattaforma ecologica</i>
LOCALITA	<i>Via Viandasso, 59</i>
CODICE IDENTIFICATIVO	<i>ST 5</i>
AREA SERVITA	<i>Comune di Ranica</i>
EPOCA DI COSTRUZIONE	<i>1994</i>
STATO DI MANUTENZIONE	<i>Buono</i>
TIPO DI STRUTTURA	<i>Cemento armato</i>
SLP (mq)	<i>2.499</i>
AREA TOTALE (mq)	<i>2.424</i>
NUMERO ADDETTI	<i>2 (a rotazione)</i>
ACCESSIBILITA MEZZI PUBBLICI	<i>No</i>
ACCESSIBILITA MEZZI PRIVATI	<i>Si</i>
ACCESSIBILITA MEZZI PESANTI	<i>Si</i>
IMPATTO SULLA VIABILITA	<i>No</i>
PRESENZA AREE DI SOSTA	<i>Si</i>
PRESENZA PARCHEGGI	<i>Si</i>
INQUINAMENTO ATMOSFERICO	<i>No</i>
INQUINAMENTO ACUSTICO	<i>No</i>
COMPATIBILITA' FUNZIONALE	<i>Si</i>



Tav.14 - Carta dei servizi rilevati - estratto



Foto aerea

CARATTERISTICHE

NUMERO ADDETTI	<i>2 (a rotazione)</i>
MODALITA DI FUNZIONAMENTO	<i>Apertura pomeridiana</i>
ATTIVITA (1)	<i>Deposito rifiuti e materiale da riciclo</i>
ACCESSIBILITA MEZZI PESANTI	<i>Si</i>
IMPATTO SULLA VIABILITA	<i>No</i>
PRESENZA AREE DI SOSTA	<i>Si</i>
PRESENZA PARCHEGGI	<i>Si</i>
INQUINAMENTO ATMOSFERICO	<i>No</i>
INQUINAMENTO ACUSTICO	<i>No</i>
IMPATTO AMBIENTALE	<i>No</i>
COMPATIBILITA FUNZIONALE	<i>Si</i>
SODDISFACIMENTO DOMANDA	<i>Si</i>



Foto 1

GESTIONE

PROPRIETA	<i>Comune di Ranica</i>
SETTORE DI COMPETENZA	<i>Tecnico</i>
ENTE GESTORE	<i>gestione in appalto</i>

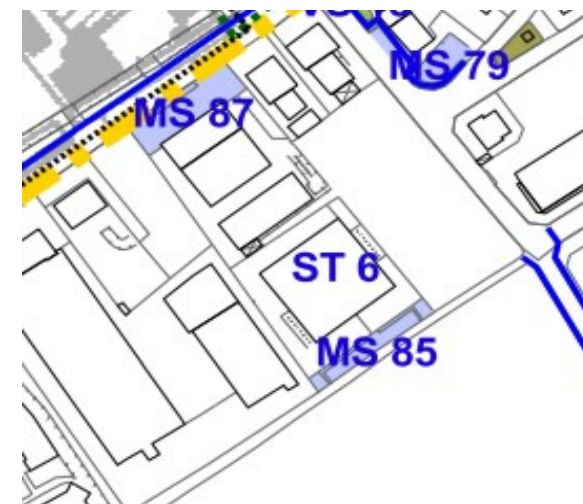


Foto 2

ST6 - Deposito interrato di via Piave

ANAGRAFICA

TIPOLOGIA DI SERVIZIO	<i>Deposito</i>
DENOMINAZIONE	<i>Deposito interrato di Via Piave</i>
LOCALITA	<i>Via Piave</i>
CODICE IDENTIFICATIVO	<i>ST 6</i>
AREA SERVITA	<i>Comune di Ranica</i>
PROSSIMITA AD AREE DI LIBERA FRUIZIONE	<i>Parcheggio di Via Piave</i>
EPOCA DI COSTRUZIONE	<i>2005</i>
STATO DI MANUTENZIONE	<i>Buono</i>
TIPO DI STRUTTURA	<i>Cemento armato</i>
SLP (mq)	<i>536</i>
NUMERO ADDETTI	<i>0</i>
ACCESSIBILITA MEZZI PUBBLICI	<i>Si</i>
ACCESSIBILITA MEZZI PRIVATI	<i>Si</i>
ACCESSIBILITA MEZZI PESANTI	<i>Si</i>
IMPATTO SULLA VIABILITA	<i>No</i>
PRESENZA AREE DI SOSTA	<i>Si</i>
PRESENZA PARCHEGGI	<i>Si</i>
INQUINAMENTO ATMOSFERICO	<i>No</i>
INQUINAMENTO ACUSTICO	<i>No</i>
COMPATIBILITA' FUNZIONALE	<i>Si</i>



Tav.14 - Carta dei servizi rilevati - estratto



Foto aerea

CARATTERISTICHE

NUMERO ADDETTI	0
MODALITA DI FUNZIONAMENTO	<i>In base alle necessità</i>
ATTIVITA (1)	<i>Stoccaggio materiali</i>
ATTIVITA (2)	<i>Archivio</i>
ACCESSIBILITA MEZZI PESANTI	<i>Si</i>
IMPATTO SULLA VIABILITA	<i>No</i>
PRESENZA AREE DI SOSTA	<i>Si</i>
PRESENZA PARCHEGGI	<i>Si</i>
INQUINAMENTO ATMOSFERICO	<i>No</i>
INQUINAMENTO ACUSTICO	<i>No</i>
IMPATTO AMBIENTALE	<i>No</i>
COMPATIBILITA FUNZIONALE	<i>Si</i>



Foto 1

GESTIONE

PROPRIETA	<i>Comune di Ranica</i>
SETTORE DI COMPETENZA	<i>Tecnico</i>



Foto 2

ST7 - Officina e centro controllo operativo della TEB

ANAGRAFICA

TIPOLOGIA DI SERVIZIO	<i>Impianto tecnologico per trasporti</i>
DENOMINAZIONE	<i>Officina e centro controllo operativo della TEB</i>
LOCALITA	<i>Via Tezze</i>
CODICE IDENTIFICATIVO	<i>ST 7</i>
AREA SERVITA	<i>Bassa Valle Seriana, Torre Boldone, Bergamo</i>
EPOCA DI COSTRUZIONE	<i>2008</i>
STATO DI MANUTENZIONE	<i>Buono</i>
TIPO DI STRUTTURA	<i>Cemento armato, elementi prefabbricati</i>
SLP (mq)	<i>26.967</i>
AREA TOTALE (mq)	<i>23.750</i>
NUMERO ADDETTI	<i>37</i>
ACCESSIBILITA MEZZI PUBBLICI	<i>No</i>
ACCESSIBILITA MEZZI PRIVATI	<i>No</i>
ACCESSIBILITA MEZZI PESANTI	<i>Si</i>
IMPATTO SULLA VIABILITA	<i>No</i>
PRESENZA AREE DI SOSTA	<i>No</i>
PRESENZA PARCHEGGI	<i>No</i>
INQUINAMENTO ATMOSFERICO	<i>No</i>
INQUINAMENTO ACUSTICO	<i>No</i>
COMPATIBILITA' FUNZIONALE	<i>Si</i>



Tav.14 - Carta dei servizi rilevati - estratto



Foto aerea

CARATTERISTICHE

NUMERO ADDETTI	37
MODALITA DI FUNZIONAMENTO	<i>In continuo</i>
ATTIVITA (1)	<i>Officina per manutenzione tram</i>
ATTIVITA (2)	<i>Ricovero vetture tram</i>
ATTIVITA (3)	<i>Controllo attività tramvia</i>
ACCESSIBILITA MEZZI PESANTI	<i>Si</i>
IMPATTO SULLA VIABILITA	<i>No</i>
PRESENZA AREE DI SOSTA	<i>No</i>
PRESENZA PARCHEGGI	<i>No</i>
INQUINAMENTO ATMOSFERICO	<i>No</i>
INQUINAMENTO ACUSTICO	<i>No</i>
IMPATTO AMBIENTALE	<i>Si</i>
COMPATIBILITA FUNZIONALE	<i>Si</i>
SODDISFACIMENTO DOMANDA	<i>Si</i>



Foto 1

GESTIONE

PROPRIETA	<i>TEB - Tramvie Elettriche Bergamasche S.p.A.</i>
ENTE GESTORE	<i>TEB - Tramvie Elettriche Bergamasche S.p.A.</i>

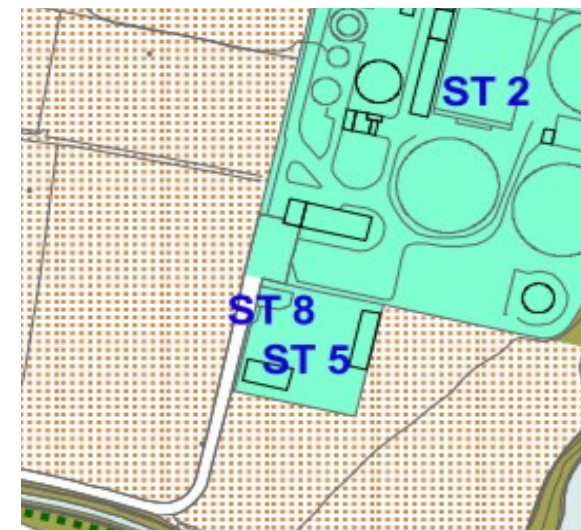


Foto 2

ST8 - Impianto per telefonia TIM

ANAGRAFICA

TIPOLOGIA DI SERVIZIO	<i>Impianti tecnologici</i>
DENOMINAZIONE	<i>Impianto per telefonia TIM</i>
LOCALITA	<i>Via Viandasso, 59</i>
CODICE IDENTIFICATIVO	<i>ST 8</i>
AREA SERVITA	<i>Ranica - Villa di Serio</i>
PROSSIMITA AD AREE DI LIBERA FRUIZIONE	<i>No</i>
EPOCA DI COSTRUZIONE	<i>1998</i>
STATO DI MANUTENZIONE	<i>Buono</i>
TIPO DI STRUTTURA	<i>Palo in acciaio e box metallico</i>
SLP (mq)	<i>105</i>
AREA TOTALE (mq)	<i>108</i>
NUMERO ADDETTI	<i>0</i>
ACCESSIBILITA MEZZI PUBBLICI	<i>No</i>
ACCESSIBILITA MEZZI PRIVATI	<i>Si</i>
ACCESSIBILITA MEZZI PESANTI	<i>Si</i>
IMPATTO SULLA VIABILITA	<i>No</i>
PRESENZA AREE DI SOSTA	<i>No</i>
PRESENZA PARCHEGGI	<i>No</i>
INQUINAMENTO ATMOSFERICO	<i>No</i>
INQUINAMENTO ACUSTICO	<i>No</i>
COMPATIBILITA' FUNZIONALE	<i>Si</i>



Tav.14 - Carta dei servizi rilevati - estratto




Foto aerea

CARATTERISTICHE

NUMERO ADDETTI	<i>0</i>
MODALITA DI FUNZIONAMENTO	<i>In continuo</i>
ATTIVITA (1)	<i>Stazione radio base per telefonia</i>
ACCESSIBILITA MEZZI PESANTI	<i>No</i>
IMPATTO SULLA VIABILITA	<i>No</i>
PRESENZA AREE DI SOSTA	<i>No</i>
PRESENZA PARCHEGGI	<i>No</i>
INQUINAMENTO ATMOSFERICO	<i>No</i>
INQUINAMENTO ACUSTICO	<i>No</i>
IMPATTO AMBIENTALE	<i>Si</i>
COMPATIBILITA FUNZIONALE	<i>Si</i>
SODDISFACIMENTO DOMANDA	<i>Si</i>

GESTIONE

PROPRIETA' DELL'AREA	<i>Comune di Ranica</i>
ENTE GESTORE	<i>TIM SpA</i>

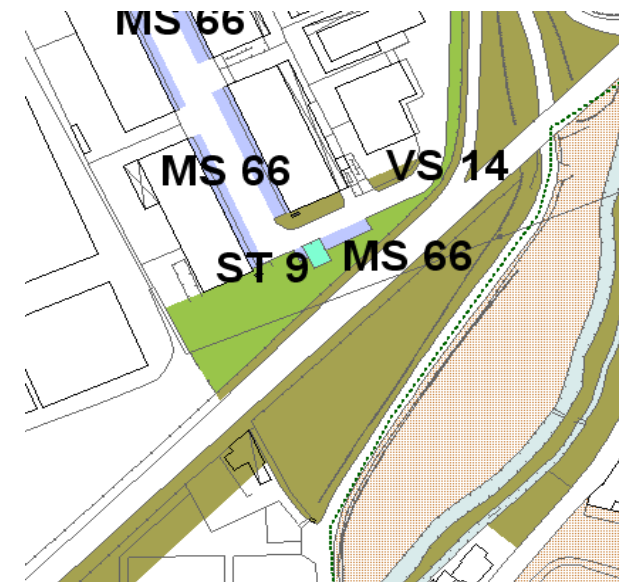


Foto 1

ST9 - Impianto per telefonia WIND

ANAGRAFICA

TIPOLOGIA DI SERVIZIO	<i>Impianti tecnologici</i>
DENOMINAZIONE	<i>Impianto per telefonia Wind</i>
LOCALITA	<i>Via N. Rezzara</i>
CODICE IDENTIFICATIVO	<i>ST 9</i>
PROSSIMITA AD AREE DI LIBERA FRUIZIONE	<i>Parcheggi ed aree verdi di Via N. Rezzara</i>
EPOCA DI COSTRUZIONE	<i>2003</i>
STATO DI MANUTENZIONE	<i>Buono</i>
TIPO DI STRUTTURA	<i>Palo in acciaio e box metallico</i>
SLP (mq)	<i>71</i>
AREA TOTALE (mq)	<i>71</i>
NUMERO ADDETTI	<i>0</i>
ACCESSIBILITA MEZZI PUBBLICI	<i>No</i>
ACCESSIBILITA MEZZI PRIVATI	<i>Si</i>
ACCESSIBILITA MEZZI PESANTI	<i>Si</i>
IMPATTO SULLA VIABILITA	<i>No</i>
PRESENZA AREE DI SOSTA	<i>Si</i>
PRESENZA PARCHEGGI	<i>Si</i>
INQUINAMENTO ATMOSFERICO	<i>No</i>
INQUINAMENTO ACUSTICO	<i>No</i>
COMPATIBILITA' FUNZIONALE	<i>Si</i>



Tav.14 - Carta dei servizi rilevati - estratto




Foto aerea

CARATTERISTICHE

NUMERO ADDETTI	<i>0</i>
MODALITA DI FUNZIONAMENTO	<i>In continuo</i>
ATTIVITA (1)	<i>Stazione radio base</i>
ACCESSIBILITA MEZZI PESANTI	<i>Si</i>
IMPATTO SULLA VIABILITA	<i>No</i>
PRESENZA AREE DI SOSTA	<i>Si</i>
PRESENZA PARCHEGGI	<i>Si</i>
INQUINAMENTO ATMOSFERICO	<i>No</i>
INQUINAMENTO ACUSTICO	<i>No</i>
IMPATTO AMBIENTALE	<i>No</i>
COMPATIBILITA FUNZIONALE	<i>Si</i>
SODDISFACIMENTO DOMANDA	<i>Si</i>

GESTIONE

PROPRIETA' DELL'AREA	<i>Cooperativa Artigiana di Ranica Soc. Coop. a r.l.</i>
SETTORE DI COMPETENZA	<i>(con servitù di uso pubblico)</i>
ENTE GESTORE	<i>Wind Telecomunicazioni SpA</i>

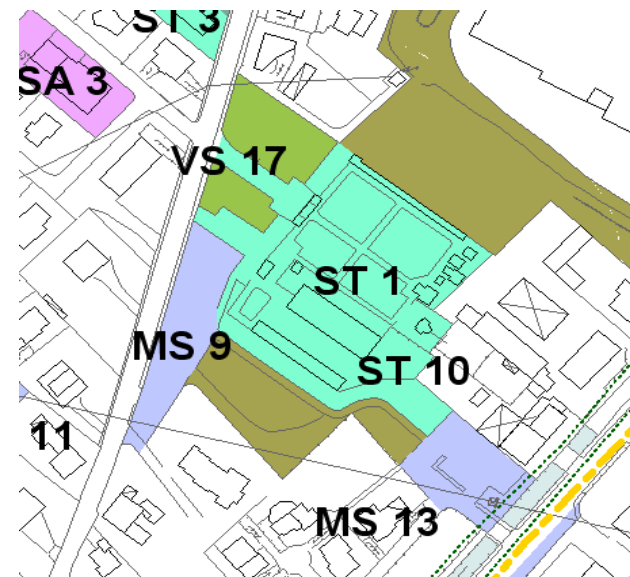


Foto 1

ST10 - Impianto per telefonia H3G

ANAGRAFICA

TIPOLOGIA DI SERVIZIO	<i>Impianti tecnologici</i>
DENOMINAZIONE	<i>Impianto per telefonia H3G</i>
LOCALITA	<i>Via G. Marconi</i>
CODICE IDENTIFICATIVO	<i>ST 10</i>
AREA SERVITA	<i>Ranica - Torre Boldone Parcheggio di Via G. Marconi retrostante il cimitero</i>
PROSSIMITA AD AREE DI LIBERA FRUIZIONE	<i>cimitero</i>
EPOCA DI COSTRUZIONE	<i>2005</i>
STATO DI MANUTENZIONE	<i>Buono</i>
TIPO DI STRUTTURA	<i>Palo in acciaio e box metallico</i>
SLP (mq)	<i>90</i>
AREA TOTALE (mq)	<i>98</i>
NUMERO ADDETTI	<i>0</i>
ACCESSIBILITA MEZZI PUBBLICI	<i>No</i>
ACCESSIBILITA MEZZI PRIVATI	<i>Si</i>
ACCESSIBILITA MEZZI PESANTI	<i>No</i>
IMPATTO SULLA VIABILITA	<i>No</i>
PRESENZA AREE DI SOSTA	<i>Si</i>
PRESENZA PARCHEGGI	<i>Si</i>
INQUINAMENTO ATMOSFERICO	<i>No</i>
INQUINAMENTO ACUSTICO	<i>No</i>
COMPATIBILITA' FUNZIONALE	<i>Si</i>



Tav.14 - Carta dei servizi rilevati - estratto




Foto aerea

CARATTERISTICHE

NUMERO ADDETTI	<i>0</i>
MODALITA DI FUNZIONAMENTO	<i>In continuo</i>
ATTIVITA (1)	<i>Stazione radio base per telefonia</i>
ACCESSIBILITA MEZZI PESANTI	<i>No</i>
IMPATTO SULLA VIABILITA	<i>No</i>
PRESENZA AREE DI SOSTA	<i>Si</i>
PRESENZA PARCHEGGI	<i>Si</i>
INQUINAMENTO ATMOSFERICO	<i>No</i>
INQUINAMENTO ACUSTICO	<i>No</i>
IMPATTO AMBIENTALE	<i>No</i>
COMPATIBILITA FUNZIONALE	<i>Si</i>
SODDISFACIMENTO DOMANDA	<i>Si</i>

GESTIONE

PROPRIETA' DELL'AREA	<i>Comune di Ranica</i>
ENTE GESTORE	<i>H3G SpA</i>



Foto 1

ST11 - Deposito comunale di via Pascoli

ANAGRAFICA

TIPOLOGIA DI SERVIZIO	<i>Deposito materiali invernali e cabina metano</i>
DENOMINAZIONE	<i>Area deposito materiali invernali</i>
LOCALITA	<i>Via G. Pascoli</i>
CODICE IDENTIFICATIVO	<i>ST 11</i>
LINK CON ALTRA STRUTTURA	
AREA SERVITA	<i>Comune di Ranica</i>
PROSSIMITA AD AREE DI LIBERA FRUIZIONE	
EPOCA DI COSTRUZIONE	<i>1984</i>
STATO DI MANUTENZIONE	<i>Buono</i>
	<i>Cabina metano in muratura - pavimento in asfalto e prato</i>
TIPO DI STRUTTURA	
AREA TOTALE (mq)	<i>2312</i>
NUMERO ADDETTI	<i>0</i>
ACCESSIBILITA MEZZI PUBBLICI	<i>No</i>
ACCESSIBILITA MEZZI PRIVATI	<i>Si</i>
ACCESSIBILITA MEZZI PESANTI	<i>Si</i>
IMPATTO SULLA VIABILITA	<i>No</i>
PRESENZA AREE DI SOSTA	<i>Si</i>
PRESENZA PARCHEGGI	<i>No</i>
INQUINAMENTO ATMOSFERICO	<i>No</i>
INQUINAMENTO ACUSTICO	<i>No</i>
COMPATIBILITA' FUNZIONALE	<i>Si</i>



Tav.14 - Carta dei servizi rilevati - estratto




Foto aerea

CARATTERISTICHE

NUMERO ADDETTI	0
MODALITA DI FUNZIONAMENTO	<i>In continuo</i> <i>Stoccaggio materiale per manutenzione invernale delle strade</i>
ATTIVITA (1)	
ATTIVITA (2)	<i>Cabina di decompressione del metano</i>
MATERIALI TRATTATI (1)	<i>Deposito di sale in sacchi e sfuso</i>
MATERIALI TRATTATI (2)	<i>Deposito di asfalto freddo in sacchi</i>
ACCESSIBILITA MEZZI PESANTI	<i>Sì</i>
IMPATTO SULLA VIABILITA	<i>No</i>
PRESENZA AREE DI SOSTA	<i>Sì</i>
PRESENZA PARCHEGGI	<i>No</i>
INQUINAMENTO ATMOSFERICO	<i>No</i>
INQUINAMENTO ACUSTICO	<i>No</i>
IMPATTO AMBIENTALE	<i>No</i>
COMPATIBILITA FUNZIONALE	<i>Sì</i>
SODDISFACIMENTO DOMANDA	<i>Sì</i>

GESTIONE

PROPRIETA	<i>E.on Rete Orobrica S.r.l.</i>
SETTORE DI COMPETENZA	
ENTE GESTORE	<i>Comune di Ranica - E.on Rete Orobrica S.r.l.</i>



Foto 1



Foto 2

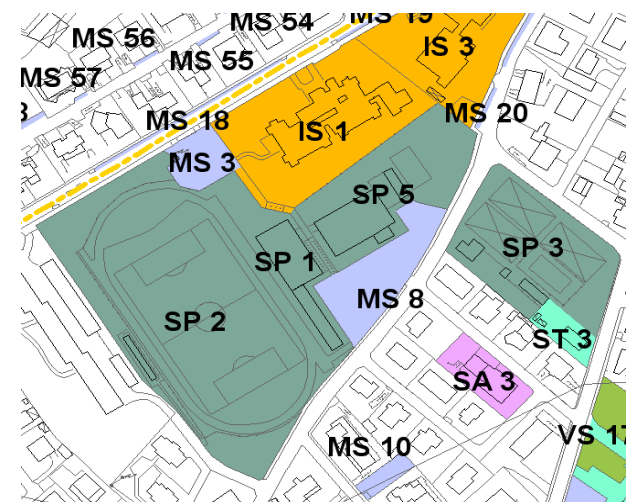
SP 1 - Palestra comunale

ANAGRAFICA

TIPOLOGIA DI AREA	<i>Palestra</i>
DENOMINAZIONE	<i>Palestra Comunale</i>
UBICAZIONE	<i>Piazzale Bertett</i>
CODICE IDENTIFICATIVO	<i>VS 1</i>
PROSSIMITA AD AREE DI LIBERA FRUIZIONE	<i>No</i>
EPOCA DI REALIZZAZIONE	<i>2004</i>
VINCOLI	<i>No</i>
STATO DI MANUTENZIONE	<i>Buono</i>
SLP (mq)	<i>1.411</i>
SUPERFICIE TOTALE (mq)	<i>1.315</i>
ADDETTI	<i>27</i>
UTENZE	<i>257</i>
COMPOSIZIONE (1)	<i>Struttura in c.a. prefabbricato</i>
DOTAZIONE (1)	<i>Palestra per attività sportive - spogliatoi</i>
DOTAZIONE (2)	<i>saletta del custode</i>
IMPIANTI ILLUMINAZIONE	<i>Sì</i>
IMPIANTI IRRIGAZIONE AUTOMATICA	<i>No</i>
FONTELLE	<i>No</i>
PRESENZA DI EDIFICI	<i>Sì</i>
STATO DI MANUTENZIONE	<i>Buono</i>

CARATTERISTICHE

ADDETTI	<i>27</i>
UTENZE	<i>257</i>
PRESENZA DI EDIFICI (1)	<i>Sì</i>
	<i>Attività sportive (pallavolo, basket, ginnastica, aerobica, calcetto)</i>
ATTIVITA SVOLTE (1)	
ATTIVITA SVOLTE (2)	<i>avviamento allo sport per scuola dell'infanzia</i>
TIPOLOGIA UTENZE: ETA	<i>da 6 a 70 anni</i>
TIPOLOGIA UTENZE: SESSO	<i>M / F</i>



Tav.14 - Carta dei servizi rilevati - estratto



Foto aerea

NUMERO DI ATTIVITA	10
GIORNI DI FRUIZIONE (1)	da lunedì a venerdì
ORARIO DI FRUIZIONE (1)	8,30 - 22,00
SODDISFACIMENTO DOMANDA	si

ACCESSIBILITA

ACCESSIBILITA MEZZI PUBBLICI	Si
ACCESSIBILITA MEZZI PRIVATI	Si
ACCESSIBILITA CICLABILE	Si
PRESENZA AREE DI SOSTA	Si
PRESENZA PARCHEGGI	Si
A NORMA PORTATORI DI HANDICAP	Si
COMPATIBILITA FUNZIONALE	Alta

GESTIONE

PROPRIETA	Comunale
GESTIONE	Comunale - associazioni sportive



Foto 1



Foto 2

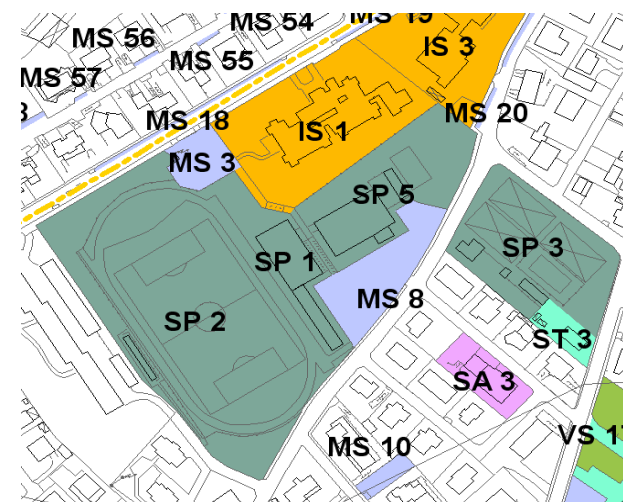
SP 2 - Campo sportivo "Gianni Mora"

ANAGRAFICA

TIPOLOGIA DI AREA	<i>Campo sportivo</i>
DENOMINAZIONE	<i>Campo sportivo "Gianni Mora"</i>
UBICAZIONE	<i>Via G. Matteotti /Piazzale L. Bertetti</i>
CODICE IDENTIFICATIVO	<i>VS 2</i>
EPOCA DI REALIZZAZIONE	<i>1980</i>
STATO DI MANUTENZIONE	<i>Buono</i>
SUPERFICIE TOTALE (mq)	<i>19.205</i>
ADDETTI	<i>21</i>
UTENZE	<i>129</i>
COMPOSIZIONE (1)	<i>Prato</i>
DOTAZIONE (1)	<i>Sportive</i>
IMPIANTI ILLUMINAZIONE	<i>Sì</i>
IMPIANTI IRRIGAZIONE AUTOMATICA	<i>Sì</i>
FONTANELLE	<i>Sì</i>
PRESENZA DI EDIFICI	<i>Sì</i>
STATO DI MANUTENZIONE	<i>Buono</i>

CARATTERISTICHE

ADDETTI	<i>21</i>
UTENZE	<i>129</i>
PRESENZA DI EDIFICI (1)	<i>Spogliatoi</i>
PRESENZA DI EDIFICI (2)	<i>Tribune</i>
PRESENZA DI EDIFICI (3)	<i>Biglietteria</i>
ATTIVITÀ SVOLTE (1)	<i>Attività sportiva (calcio)</i>
ATTIVITÀ SVOLTE (2)	<i>Attività sportiva (atletica leggera)</i>
TIPOLOGIA UTENZE: ETA	<i>6 - 40</i>
TIPOLOGIA UTENZE: SESSO	<i>M</i>
NUMERO DI ATTIVITÀ	<i>2</i>
GIORNI DI FRUIZIONE (1)	<i>da lun a ven</i>



Tav.14 - Carta dei servizi rilevati - estratto



Foto aerea

ORARIO DI FRUIZIONE (1)	15.00 - 23.00
GIORNI DI FRUIZIONE (2)	sabato e domenica
ORARIO DI FRUIZIONE (2)	14.00 - 19.00 (sab) / 9.00 - 18.00 (dom)
SODDISFACIMENTO DOMANDA	si

ACCESSIBILITA

ACCESSIBILITA MEZZI PUBBLICI	Si
ACCESSIBILITA MEZZI PRIVATI	Si
ACCESSIBILITA CICLABILE	Si
PRESENZA AREE DI SOSTA	Si
PRESENZA PARCHEGGI	Si
A NORMA PORTATORI DI HANDICAP	Si
COMPATIBILITA FUNZIONALE	Si

GESTIONE

PROPRIETA	Comune di Ranica
GESTIONE	Centro Sportivo Ranica



Foto 1



Foto 2

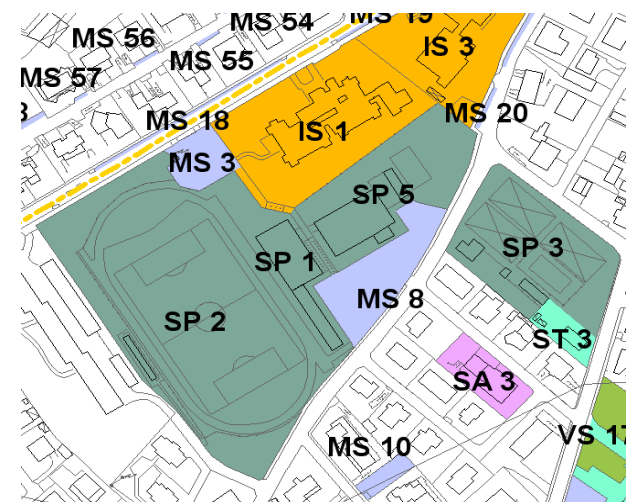
SP 3 - Centro sportivo - tennis

ANAGRAFICA

TIPOLOGIA DI AREA	<i>Centro sportivo</i>
DENOMINAZIONE	<i>Centro sportivo - tennis</i>
UBICAZIONE	<i>Via G. Matteotti</i>
CODICE IDENTIFICATIVO	<i>VS 3</i>
EPOCA DI REALIZZAZIONE	<i>1981</i>
STATO DI MANUTENZIONE	<i>Buono</i>
SUPERFICIE TOTALE (mq)	<i>5.931</i>
ADDETTI	<i>5</i>
UTENZE	<i>3000</i>
COMPOSIZIONE (1)	<i>Campi da gioco in terra battuta</i>
COMPOSIZIONE (2)	<i>Aree di pertinenza a prato</i>
DOTAZIONE (1)	<i>n. 4 campi da tennis</i>
DOTAZIONE (2)	<i>spogliatoi</i>
DOTAZIONE (3)	<i>locale bar</i>
IMPIANTI ILLUMINAZIONE	<i>sì</i>
IMPIANTI IRRIGAZIONE AUTOMATICA	<i>no</i>
FONTANELLE	<i>no</i>
PRESENZA DI EDIFICI	<i>sì</i>
STATO DI MANUTENZIONE	<i>Buono</i>

CARATTERISTICHE

ADDETTI	<i>5</i>
UTENZE	<i>3000</i>
PRESENZA DI EDIFICI (1)	<i>n. 3 campi da tennis coperti</i>
PRESENZA DI EDIFICI (2)	<i>spogliatoi</i>
PRESENZA DI EDIFICI (3)	<i>locale bar</i>
ATTIVITÀ SVOLTE (1)	<i>attività sportiva (tennis)</i>
TIPOLOGIA UTENZE: ETA	<i>6 - 60</i>
TIPOLOGIA UTENZE: SESSO	<i>M/F</i>



Tav.14 - Carta dei servizi rilevati - estratto



Foto aerea

NUMERO DI ATTIVITA	1
GIORNI DI FRUIZIONE (1)	da lunedì a domenica
ORARIO DI FRUIZIONE (1)	8.00 - 23.00
SODDISFACIMENTO DOMANDA	si
SVILUPPI PROGRAMMATI	Copertura quarto campo da tennis

ACCESSIBILITA

ACCESSIBILITA MEZZI PUBBLICI	Si
ACCESSIBILITA MEZZI PRIVATI	Si
ACCESSIBILITA CICLABILE	Si
PRESENZA AREE DI SOSTA	Si
PRESENZA PARCHEGGI	Si
A NORMA PORTATORI DI HANDICAP	Si
COMPATIBILITA FUNZIONALE	Si

GESTIONE

PROPRIETA	Comune di Ranica
GESTIONE	Centro Sportivo Ranica - sezione Tennis



Foto 1



Foto 2

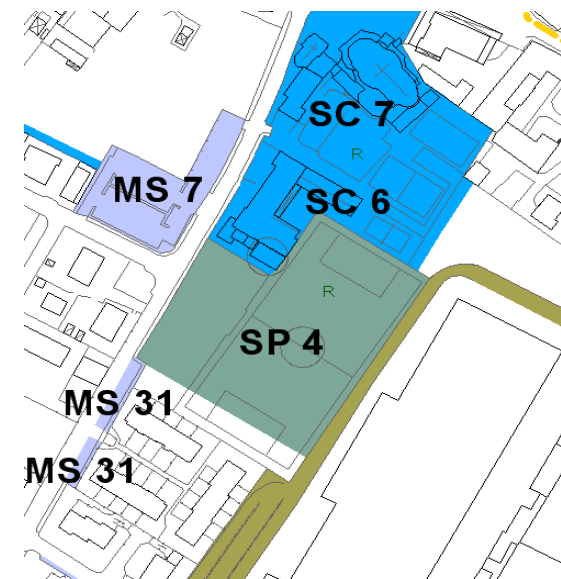
SP 4 - Campi sportivi parrocchiali

ANAGRAFICA

TIPOLOGIA DI AREA	<i>Campi sportivi parrocchiali</i>
DENOMINAZIONE	<i>Campi sportivi parrocchiali</i>
UBICAZIONE	<i>Via SS. Sette Fratelli Martiri</i>
CODICE IDENTIFICATIVO	<i>VS 4</i>
EPOCA DI REALIZZAZIONE	<i>1953</i>
STATO DI MANUTENZIONE	<i>Buono</i>
SUPERFICIE TOTALE (mq)	<i>10.661</i>
ADDETTI	<i>22</i>
UTENZE	<i>114</i>
COMPOSIZIONE (1)	<i>Prati, asfalto</i>
DOTAZIONE (1)	<i>Sportive (campi da calcio, pallavolo, basket)</i>
IMPIANTI ILLUMINAZIONE	<i>Sì</i>
IMPIANTI IRRIGAZIONE AUTOMATICA	<i>No</i>
FONTANELLE	<i>Sì</i>
PRESENZA DI EDIFICI	<i>Sì</i>
STATO DI MANUTENZIONE	<i>Buono</i>

CARATTERISTICHE

ADDETTI	<i>22</i>
UTENZE	<i>114</i>
PRESENZA DI EDIFICI (1)	<i>Spogliatoi per calciatori</i>
PRESENZA DI EDIFICI (2)	<i>Oratorio (vedi SC 6)</i>
ATTIVITÀ SVOLTE (1)	<i>Attività sportive amatoriali ed agonistiche (calcio)</i>
ATTIVITÀ SVOLTE (2)	<i>Attività sportive libere (pallavolo e basket)</i>
TIPOLOGIA UTENZE: ETA	<i>6 / 50</i>
TIPOLOGIA UTENZE: SESSO	<i>M / F</i>
NUMERO DI ATTIVITÀ	<i>3</i>
GIORNI DI FRUIZIONE (1)	<i>lunedì</i>
ORARIO DI FRUIZIONE (1)	<i>20 - 23</i>



Tav.14 - Carta dei servizi rilevati - estratto



Foto aerea

GIORNI DI FRUIZIONE (2)	<i>da martedì a sabato</i>
ORARIO DI FRUIZIONE (2)	<i>15 - 23</i>
SODDISFACIMENTO DOMANDA	<i>si</i>

ACCESSIBILITÀ

ACCESSIBILITÀ MEZZI PUBBLICI	<i>Si</i>
ACCESSIBILITÀ MEZZI PRIVATI	<i>Si</i>
ACCESSIBILITÀ CICLABILE	<i>Si</i>
PRESENZA AREE DI SOSTA	<i>Si</i>
PRESENZA PARCHEGGI	<i>Si</i>
A NORMA PORTATORI DI HANDICAP	<i>Si</i>
COMPATIBILITÀ FUNZIONALE	<i>Si</i>

GESTIONE

PROPRIETÀ	<i>Parrocchia SS. Sette Fratelli Martiri in Ranica</i>
GESTIONE	<i>Parrocchia SS. Sette Fratelli Martiri in Ranica</i>



Foto 1



Foto 2

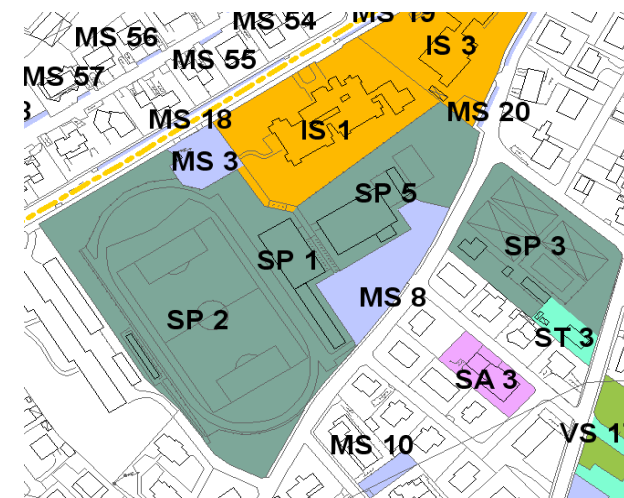
SP 5 - Palestra scolastica

ANAGRAFICA

TIPOLOGIA DI AREA	<i>Palestra</i>
DENOMINAZIONE	<i>Palestra scolastica</i>
UBICAZIONE	<i>Piazzale L. Bertett</i>
CODICE IDENTIFICATIVO	<i>VS 24</i>
PROSSIMITA AD AREE DI LIBERA FRUIZIONE	<i>parcheggio di Piazzale L. Bertett</i>
EPOCA DI REALIZZAZIONE	<i>1980</i>
STATO DI MANUTENZIONE	<i>Buono</i>
SUPERFICIE TOTALE (mq)	<i>5.413</i>
ADDETTI	<i>12</i>
UTENZE	<i>285</i>
COMPOSIZIONE (1)	<i>Struttura in cemento armato</i>
DOTAZIONE (1)	<i>Palestra per attività sportive</i>
DOTAZIONE (2)	<i>spogliatoi</i>
IMPIANTI ILLUMINAZIONE	<i>Sì</i>
IMPIANTI IRRIGAZIONE AUTOMATICA	<i>No</i>
FONTANELLE	<i>No</i>
PRESENZA DI EDIFICI	<i>Sì</i>
STATO DI MANUTENZIONE	<i>Buono</i>

CARATTERISTICHE

ADDETTI	<i>12</i>
UTENZE	<i>285</i>
PRESENZA DI EDIFICI (1)	<i>Sì</i>
ATTIVITA SVOLTE (1)	<i>educazione fisica per scuola secondaria di primo grado</i>
ATTIVITA SVOLTE (2)	<i>Attività sportive (pallavolo, basket, kung fu, tai chi)</i>
ATTIVITA SVOLTE (3)	<i>avviamento allo sport per scuola primaria</i>
TIPOLOGIA UTENZE: ETA	<i>da 6 a 70 anni</i>



Tav.14 - Carta dei servizi rilevati - estratto




Foto aerea

TIPOLOGIA UTENZE: SESSO	<i>M / F</i>
NUMERO DI ATTIVITA	<i>10</i>
GIORNI DI FRUIZIONE (1)	<i>da lunedì a sabato</i>
ORARIO DI FRUIZIONE (1)	<i>8,30 - 22,00</i>
GIORNI DI FRUIZIONE (2)	<i>domenica</i>
ORARIO DI FRUIZIONE (2)	<i>8,30 - 12,30</i>
SODDISFACIMENTO DOMANDA	<i>si</i>

ACCESSIBILITA

ACCESSIBILITA MEZZI PUBBLICI	<i>Sì</i>
ACCESSIBILITA MEZZI PRIVATI	<i>Sì</i>
ACCESSIBILITA CICLABILE	<i>Sì</i>
PRESENZA AREE DI SOSTA	<i>Sì</i>
PRESENZA PARCHEGGI	<i>Sì</i>
A NORMA PORTATORI DI HANDICAP	<i>Sì</i>
COMPATIBILITA FUNZIONALE	<i>Alta</i>

GESTIONE

PROPRIETA	<i>Comune di Ranica</i>
GESTIONE	<i>Comune di Ranica / Istituto comprensivo</i>



Foto 1



Foto 2

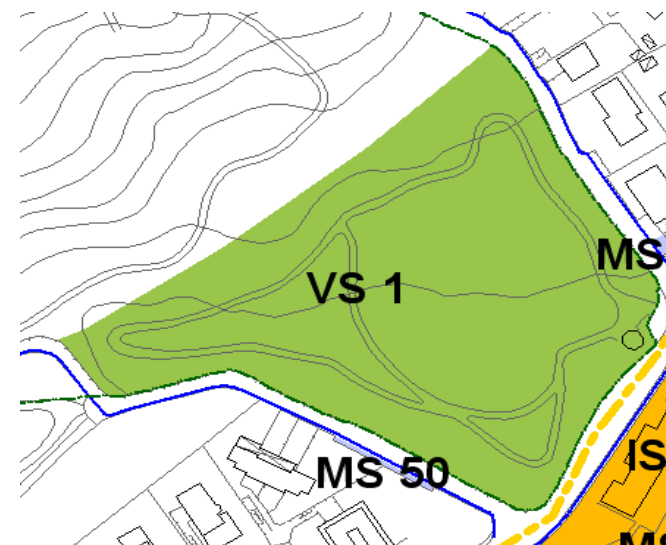
VS 1 - Parco di Villa Camozzi

ANAGRAFICA

TIPOLOGIA DI AREA	<i>Parco attrezzato</i>
DENOMINAZIONE	<i>Parco di Villa Camozzi</i>
UBICAZIONE	<i>Via G.B. Camozzi/Via Sarca</i>
CODICE IDENTIFICATIVO	<i>VS 5</i>
EPOCA DI REALIZZAZIONE	<i>1995</i>
VINCOLI	<i>Parco dei Colli di Bergamo</i>
STATO DI MANUTENZIONE	<i>Buono</i>
SUPERFICIE TOTALE (mq)	<i>19.081</i>
ADDETTI	<i>0</i>
UTENZE	<i>6.000</i>
COMPOSIZIONE (1)	<i>Prati</i>
COMPOSIZIONE (2)	<i>Violetti in stabilizzato</i>
DOTAZIONE (1)	<i>Percorsi pedonali</i>
DOTAZIONE (2)	<i>Area giochi per bambini</i>
DOTAZIONE (3)	<i>Panchine, tavoli, cestini</i>
IMPIANTI ILLUMINAZIONE	<i>Sì</i>
IMPIANTI IRRIGAZIONE AUTOMATICA	<i>No</i>
FONTANELLE	<i>Sì</i>
PRESENZA DI EDIFICI	<i>Sì</i>
STATO DI MANUTENZIONE	<i>Buono</i>

CARATTERISTICHE

ADDETTI	<i>2</i>
UTENZE	<i>6.000</i>
PRESENZA DI EDIFICI (1)	<i>Sì (servizi igienici - ripostiglio manutenzione)</i>
TIPOLOGIA UTENZE: ETA	<i>2 - 100</i>
TIPOLOGIA UTENZE: SESSO	<i>M/F</i>
GIORNI DI FRUIZIONE (1)	<i>da lunedì a domenica</i>
ORARIO DI FRUIZIONE (1)	<i>7,30 - 18,00 (invernale)/7,30 - 21,00 (estivo)</i>
SODDISFACIMENTO DOMANDA	<i>si</i>



Tav.14 - Carta dei servizi rilevati - estratto



Foto aerea

ACCESSIBILITA

ACCESSIBILITA MEZZI PUBBLICI	<i>Si</i>
ACCESSIBILITA MEZZI PRIVATI	<i>Si</i>
ACCESSIBILITA CICLABILE	<i>Si</i>
PRESENZA AREE DI SOSTA	<i>Si</i>
PRESENZA PARCHEGGI	<i>Si</i>
A NORMA PORTATORI DI HANDICAP	<i>Si</i>
COMPATIBILITA FUNZIONALE	<i>Si</i>

GESTIONE

PROPRIETA	<i>Comune di Ranica</i>
GESTIONE	<i>Comune di Ranica</i>



Foto 1



Foto 2

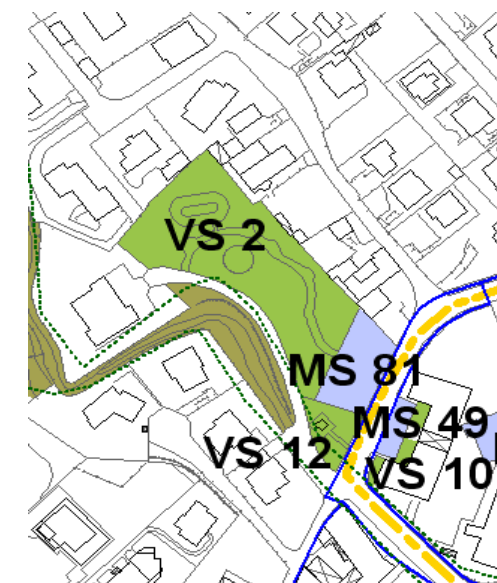
VS 2 - Giardino pubblico di Via Roma

ANAGRAFICA

TIPOLOGIA DI AREA	<i>Parco attrezzato</i>
DENOMINAZIONE	<i>Giardino pubblico di Via Roma</i>
UBICAZIONE	<i>Via Roma</i>
CODICE IDENTIFICATIVO	<i>VS 6</i>
EPOCA DI REALIZZAZIONE	<i>1979</i>
STATO DI MANUTENZIONE	<i>Buono</i>
SUPERFICIE TOTALE (mq)	<i>3.054</i>
ADDETTI	<i>0</i>
UTENZE	<i>6.000</i>
COMPOSIZIONE (1)	<i>Prati</i>
COMPOSIZIONE (2)	<i>Percorsi pedonali in cemento</i>
DOTAZIONE (1)	<i>Percorsi pedonali</i>
DOTAZIONE (2)	<i>Giochi per bambini</i>
DOTAZIONE (3)	<i>Panchine, cestini</i>
IMPIANTI ILLUMINAZIONE	<i>Sì</i>
IMPIANTI IRRIGAZIONE AUTOMATICA	<i>No</i>
FONTANELLE	<i>Sì</i>
PRESENZA DI EDIFICI	<i>No</i>
STATO DI MANUTENZIONE	<i>Buono</i>

CARATTERISTICHE

ADDETTI	<i>0</i>
UTENZE	<i>6.000</i>
PRESENZA DI EDIFICI (1)	<i>No</i>
TIPOLOGIA UTENZE: ETA	<i>2 - 100</i>
TIPOLOGIA UTENZE: SESSO	<i>M / F</i>
GIORNI DI FRUIZIONE (1)	<i>da lunedì a domenica</i>
ORARIO DI FRUIZIONE (1)	<i>9,00 - 21,00 (estivo) / 9,00 - 18,00 (invernale)</i>
SODDISFACIMENTO DOMANDA	<i>sì</i>



Tav.14 - Carta dei servizi rilevati - estratto



Foto aerea

ACCESSIBILITÀ

ACCESSIBILITÀ MEZZI PUBBLICI	<i>Sì</i>
ACCESSIBILITÀ MEZZI PRIVATI	<i>Sì</i>
ACCESSIBILITÀ CICLABILE	<i>Sì</i>
PRESENZA AREE DI SOSTA	<i>Sì</i>
PRESENZA PARCHEGGI	<i>Sì</i>
A NORMA PORTATORI DI HANDICAP	<i>Sì</i>
COMPATIBILITÀ FUNZIONALE	<i>Sì</i>

GESTIONE

PROPRIETÀ	<i>Comune di Ranica</i>
GESTIONE	<i>Comune di Ranica</i>



Foto 1



Foto 2

VS 3 - Giardino pubblico di Via Lombardia

ANAGRAFICA

TIPOLOGIA DI AREA	<i>Parco attrezzato</i>
DENOMINAZIONE	<i>Giardino pubblico di Via Lombardia</i>
UBICAZIONE	<i>Via Lombardia</i>
CODICE IDENTIFICATIVO	<i>VS 7</i>
EPOCA DI REALIZZAZIONE	<i>1978</i>
VINCOLI	<i>art. 146, c. 1, lett. f), D.Lgs. 22,01,2004, n. 42</i>
STATO DI MANUTENZIONE	<i>Buono</i>
SUPERFICIE TOTALE (mq)	<i>1.723</i>
ADDETTI	<i>0</i>
UTENZE	<i>6.000</i>
COMPOSIZIONE (1)	<i>Prati</i>
DOTAZIONE (1)	<i>Panchine, cestini</i>
IMPIANTI ILLUMINAZIONE	<i>No</i>
IMPIANTI IRRIGAZIONE AUTOMATICA	<i>No</i>
FONTANELLE	<i>Sì</i>
PRESENZA DI EDIFICI	<i>No</i>
STATO DI MANUTENZIONE	<i>Buono</i>

CARATTERISTICHE

ADDETTI	<i>0</i>
UTENZE	<i>6.000</i>
PRESENZA DI EDIFICI (1)	<i>No</i>
TIPOLOGIA UTENZE: ETA	<i>2 - 100</i>
TIPOLOGIA UTENZE: SESSO	<i>M / F</i>
GIORNI DI FRUIZIONE (1)	<i>da lun. a dom.</i>
ORARIO DI FRUIZIONE (1)	<i>9,00 - 21,00 (estivo) / 9,00 - 18,00 (invernale)</i>
SODDISFACIMENTO DOMANDA	<i>sì</i>



Tav.14 - Carta dei servizi rilevati - estratto



Foto aerea

ACCESSIBILITA

ACCESSIBILITA MEZZI PUBBLICI	<i>No</i>
ACCESSIBILITA MEZZI PRIVATI	<i>Sì</i>
ACCESSIBILITA CICLABILE	<i>Sì</i>
PRESENZA AREE DI SOSTA	<i>Sì</i>
PRESENZA PARCHEGGI	<i>Sì</i>
A NORMA PORTATORI DI HANDICAP	<i>Sì</i>
COMPATIBILITA FUNZIONALE	<i>Sì</i>

GESTIONE

PROPRIETA	<i>Comune di Ranica</i>
GESTIONE	<i>Comune di Ranica</i>



Foto 1

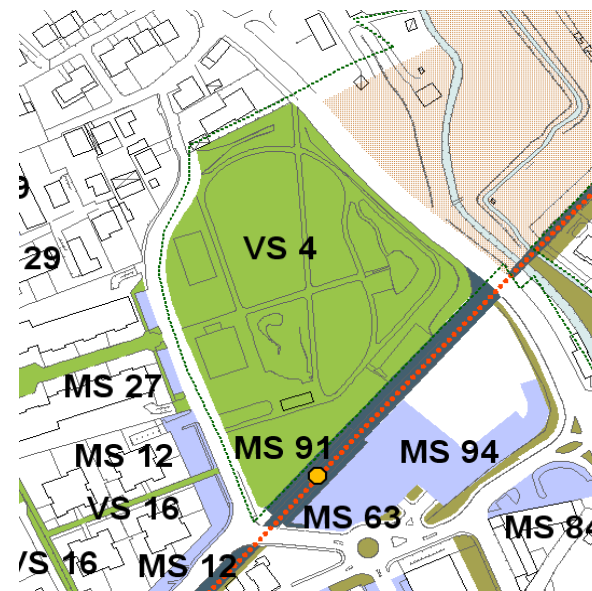


Foto 2

VS 4 - Parco di Via Conciliazione

ANAGRAFICA

TIPOLOGIA DI AREA	<i>Parco attrezzato</i>
DENOMINAZIONE	<i>Parco di Via Conciliazione</i>
UBICAZIONE	<i>Via Conciliazione</i>
CODICE IDENTIFICATIVO	<i>VS 8</i>
PROSSIMITA AD AREE DI LIBERA FRUIZIONE	<i>parcheggi di Via Conciliazione e Via Manzoni</i>
EPOCA DI REALIZZAZIONE	<i>2004</i>
VINCOLI	<i>pozzo idrico</i>
STATO DI MANUTENZIONE	<i>Buono</i>
SUPERFICIE TOTALE (mq)	<i>18.219</i>
ADDETTI	<i>2</i>
UTENZE	<i>6.000</i>
COMPOSIZIONE (1)	<i>Prati con collinetta</i>
COMPOSIZIONE (2)	<i>Vialetti in stabilizzato</i>
COMPOSIZIONE (3)	<i>Corso d'acqua con laghetto</i>
DOTAZIONE (1)	<i>Percorsi pedonali</i> <i>Campi da pallavolo, basket, skate, n. 2 porte da calcio</i>
DOTAZIONE (2)	
DOTAZIONE (3)	<i>N. 2 aree gioco per bambini</i>
DOTAZIONE (4)	<i>Panchine, tavoli, cestini</i>
IMPIANTI ILLUMINAZIONE	<i>Sì</i>
IMPIANTI IRRIGAZIONE AUTOMATICA	<i>No</i>
FONTANELLE	<i>Sì</i>
PRESENZA DI EDIFICI	<i>Sì</i>
STATO DI MANUTENZIONE	<i>Buono</i>



Tav.14 - Carta dei servizi rilevati - estratto



Foto aerea

CARATTERISTICHE

ADDETTI	2
UTENZE	6.000
PRESENZA DI EDIFICI (1)	Bar con servizi igienici pubblici
TIPOLOGIA UTENZE: ETA	2 - 100
TIPOLOGIA UTENZE: SESSO	M/F
GIORNI DI FRUIZIONE (1)	da lunedì a domenica
ORARIO DI FRUIZIONE (1)	accesso libero
SODDISFACIMENTO DOMANDA	sì

ACCESSIBILITÀ

ACCESSIBILITÀ MEZZI PUBBLICI	Sì
ACCESSIBILITÀ MEZZI PRIVATI	Sì
ACCESSIBILITÀ CICLABILE	Sì
PRESENZA AREE DI SOSTA	Sì
PRESENZA PARCHEGGI	Sì
A NORMA PORTATORI DI HANDICAP	Sì
COMPATIBILITÀ FUNZIONALE	Sì

GESTIONE

PROPRIETÀ	Comune di Ranica
GESTIONE	Comune di Ranica



Foto 1



Foto 2

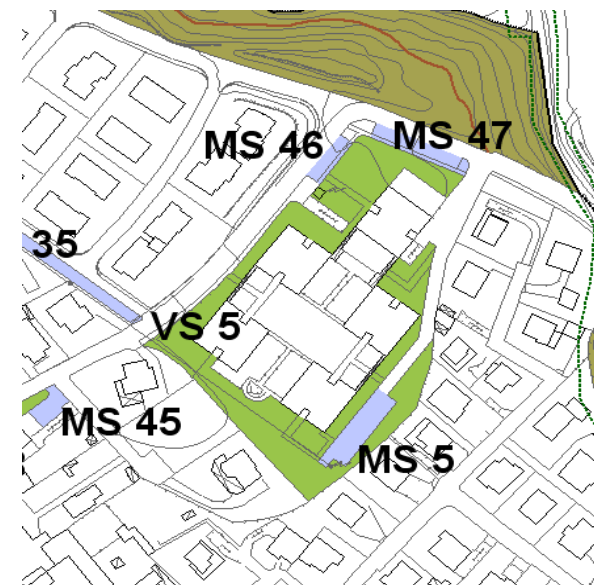
VS 5 - Residenze di Via E. Fermi

ANAGRAFICA

TIPOLOGIA DI AREA	<i>Giardino di quartiere</i>
DENOMINAZIONE	<i>Residenze di Via E. Fermi</i>
UBICAZIONE	<i>Via E. Fermi</i>
CODICE IDENTIFICATIVO	<i>VS 9</i>
PROSSIMITA AD AREE DI LIBERA FRUIZIONE	<i>Parcheggi di Via Isonzo e Via E. Fermi</i>
EPOCA DI REALIZZAZIONE	<i>1990</i>
	<i>art. 146, c. 1, lett. c), D.Lgs. 22,01,2004, n. 42 (su parte dell'area)</i>
VINCOLI	
STATO DI MANUTENZIONE	<i>Buono</i>
SUPERFICIE TOTALE (mq)	<i>4.419</i>
ADDETTI	<i>1</i>
UTENZE	<i>6.000</i>
COMPOSIZIONE (1)	<i>Prati piantumati</i>
DOTAZIONE (1)	<i>Cestini</i>
IMPIANTI ILLUMINAZIONE	<i>No</i>
IMPIANTI IRRIGAZIONE AUTOMATICA	<i>No</i>
FONTANELLE	<i>No</i>
PRESENZA DI EDIFICI	<i>No</i>
STATO DI MANUTENZIONE	<i>Buono</i>

CARATTERISTICHE

ADDETTI	<i>1</i>
UTENZE	<i>6.000</i>
PRESENZA DI EDIFICI (1)	<i>No</i>
TIPOLOGIA UTENZE: ETA	<i>2 - 100</i>
TIPOLOGIA UTENZE: SESSO	<i>M/F</i>
GIORNI DI FRUIZIONE (1)	<i>accesso libero</i>
SODDISFACIMENTO DOMANDA	<i>si</i>



Tav.14 - Carta dei servizi rilevati - estratto



Foto aerea

ACCESSIBILITA

ACCESSIBILITA MEZZI PUBBLICI	<i>No</i>
ACCESSIBILITA MEZZI PRIVATI	<i>Sì</i>
ACCESSIBILITA CICLABILE	<i>Sì</i>
PRESENZA AREE DI SOSTA	<i>Sì</i>
PRESENZA PARCHEGGI	<i>Sì</i>
A NORMA PORTATORI DI HANDICAP	<i>Sì</i>
COMPATIBILITA FUNZIONALE	<i>Sì</i>

GESTIONE

PROPRIETA	<i>Comune di Ranica</i>
GESTIONE	<i>Comune di Ranica</i>



Foto 1



Foto 2

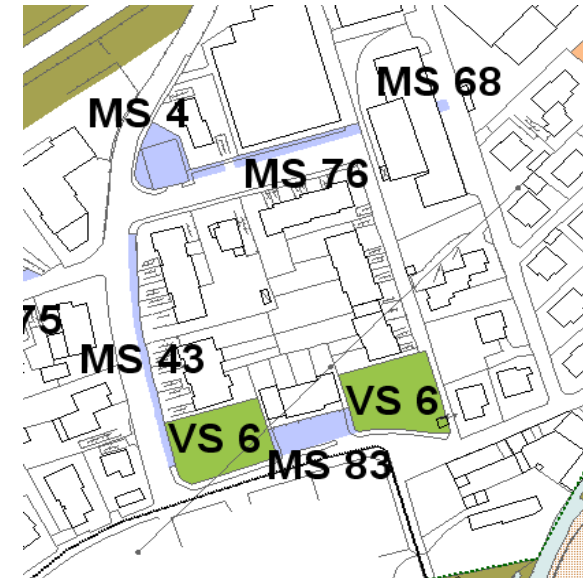
VS 6 - Giardini di Via Patta

ANAGRAFICA

TIPOLOGIA DI AREA	<i>Giardino di quartiere</i>
DENOMINAZIONE	<i>Giardini di Via Patta</i>
UBICAZIONE	<i>Via Patta</i>
CODICE IDENTIFICATIVO	<i>VS 10</i>
EPOCA DI REALIZZAZIONE	<i>1993</i>
STATO DI MANUTENZIONE	<i>Buono</i>
SUPERFICIE TOTALE (mq)	<i>2.075</i>
ADDETTI	<i>1</i>
UTENZE	<i>6.000</i>
COMPOSIZIONE (1)	<i>Prati piantumati</i>
DOTAZIONE (1)	<i>Ludiche</i>
DOTAZIONE (2)	<i>panchine, cestini</i>
IMPIANTI ILLUMINAZIONE	<i>No</i>
IMPIANTI IRRIGAZIONE AUTOMATICA	<i>No</i>
FONTANELLE	<i>No</i>
PRESENZA DI EDIFICI	<i>No</i>
STATO DI MANUTENZIONE	<i>Buono</i>

CARATTERISTICHE

ADDETTI	<i>1</i>
UTENZE	<i>6.000</i>
PRESENZA DI EDIFICI (1)	<i>No</i>
TIPOLOGIA UTENZE: ETA	<i>2 - 100</i>
TIPOLOGIA UTENZE: SESSO	<i>M/F</i>
GIORNI DI FRUIZIONE (1)	<i>accesso libero</i>
ORARIO DI FRUIZIONE (1)	
SODDISFACIMENTO DOMANDA	<i>si</i>



Tav.14 - Carta dei servizi rilevati - estratto



Foto aerea

ACCESSIBILITA

ACCESSIBILITA MEZZI PUBBLICI	<i>No</i>
ACCESSIBILITA MEZZI PRIVATI	<i>Sì</i>
ACCESSIBILITA CICLABILE	<i>Sì</i>
PRESENZA AREE DI SOSTA	<i>Sì</i>
PRESENZA PARCHEGGI	<i>Sì</i>
A NORMA PORTATORI DI HANDICAP	<i>Sì</i>
COMPATIBILITA FUNZIONALE	<i>Sì</i>

GESTIONE

PROPRIETA	<i>Comune di Ranica</i>
GESTIONE	<i>Comune di Ranica</i>



Foto 1



Foto 2

VS 7 - Area verde di Via Carso

ANAGRAFICA

TIPOLOGIA DI AREA	<i>Giardino di quartiere</i>
DENOMINAZIONE	<i>Area verde di Via Carso</i>
UBICAZIONE	<i>Via Carso</i>
CODICE IDENTIFICATIVO	<i>VS 11</i>
EPOCA DI REALIZZAZIONE	<i>1979</i>
VINCOLI	<i>art. 146, c. 1, lett. c), D.Lgs. 22,01,2004, n. 42 (su parte dell'area)</i>
STATO DI MANUTENZIONE	<i>Buono</i>
SUPERFICIE TOTALE (mq)	<i>467</i>
ADDETTI	<i>1</i>
UTENZE	<i>6.000</i>
COMPOSIZIONE (1)	<i>Prato piantumato</i>
DOTAZIONE (1)	<i>Panchine</i>
IMPIANTI ILLUMINAZIONE	<i>No</i>
IMPIANTI IRRIGAZIONE AUTOMATICA	<i>No</i>
FONTANELLE	<i>No</i>
PRESENZA DI EDIFICI	<i>No</i>
STATO DI MANUTENZIONE	<i>Buono</i>

CARATTERISTICHE

ADDETTI	<i>1</i>
UTENZE	<i>6.000</i>
PRESENZA DI EDIFICI (1)	<i>No</i>
TIPOLOGIA UTENZE: ETA	<i>2 - 100</i>
TIPOLOGIA UTENZE: SESSO	<i>M/F</i>
GIORNI DI FRUIZIONE (1)	<i>accesso libero</i>
SODDISFACIMENTO DOMANDA	<i>si</i>



Tav.14 - Carta dei servizi rilevati - estratto




Foto aerea

ACCESSIBILITA

ACCESSIBILITA MEZZI PUBBLICI	<i>Si</i>
ACCESSIBILITA MEZZI PRIVATI	<i>Si</i>
ACCESSIBILITA CICLABILE	<i>Si</i>
PRESENZA AREE DI SOSTA	<i>Si</i>
PRESENZA PARCHEGGI	<i>Si</i>
A NORMA PORTATORI DI HANDICAP	<i>Si</i>
COMPATIBILITA FUNZIONALE	<i>Si</i>

GESTIONE

PROPRIETA	<i>Comune di Ranica</i>
GESTIONE	<i>Comune di Ranica</i>



Foto 1

VS 8 - Area verde di Via E. Fermi

ANAGRAFICA

TIPOLOGIA DI AREA	<i>Spazio verde</i>
DENOMINAZIONE	<i>Area verde di Via E. Fermi</i>
UBICAZIONE	<i>Via E. Fermi</i>
CODICE IDENTIFICATIVO	<i>VS 12</i>
EPOCA DI REALIZZAZIONE	<i>1985</i>
VINCOLI	
STATO DI MANUTENZIONE	<i>Buono</i>
SUPERFICIE TOTALE (mq)	<i>442</i>
ADDETTI	<i>1</i>
UTENZE	<i>6.000</i>
COMPOSIZIONE (1)	<i>Aiuole</i>
IMPIANTI ILLUMINAZIONE	<i>No</i>
IMPIANTI IRRIGAZIONE AUTOMATICA	<i>No</i>
FONTANELLE	<i>No</i>
PRESENZA DI EDIFICI	<i>No</i>
STATO DI MANUTENZIONE	<i>Buono</i>

CARATTERISTICHE

ADDETTI	<i>1</i>
UTENZE	<i>6.000</i>
PRESENZA DI EDIFICI (1)	<i>No</i>
TIPOLOGIA UTENZE: ETA	<i>2 - 100</i>
TIPOLOGIA UTENZE: SESSO	<i>M/F</i>
GIORNI DI FRUIZIONE (1)	<i>accesso libero</i>
SODDISFACIMENTO DOMANDA	<i>si</i>



Tav.14 - Carta dei servizi rilevati - estratto




Foto aerea

ACCESSIBILITA

ACCESSIBILITA MEZZI PUBBLICI	<i>No</i>
ACCESSIBILITA MEZZI PRIVATI	<i>Sì</i>
ACCESSIBILITA CICLABILE	<i>Sì</i>
PRESENZA AREE DI SOSTA	<i>Sì</i>
PRESENZA PARCHEGGI	<i>Sì</i>
A NORMA PORTATORI DI HANDICAP	<i>Sì</i>
COMPATIBILITA FUNZIONALE	<i>Sì</i>

GESTIONE

PROPRIETA	<i>Comune di Ranica</i>
GESTIONE	<i>Comune di Ranica</i>



Foto 1

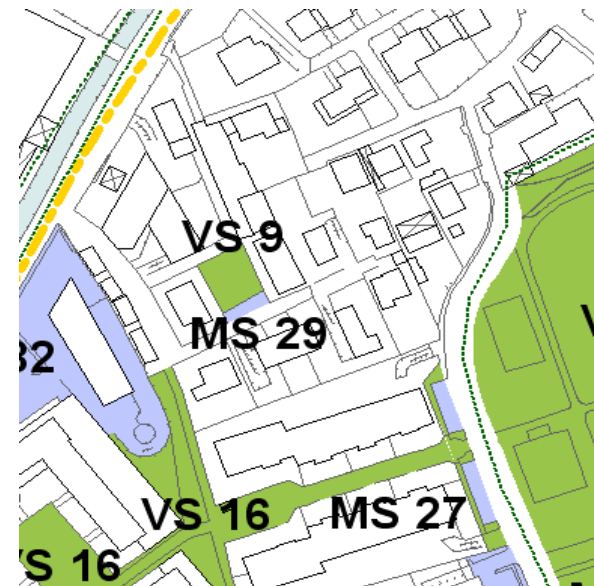
VS 9 - Giardino di Via I° Maggio

ANAGRAFICA

TIPOLOGIA DI AREA	<i>Giardino di quartiere</i>
DENOMINAZIONE	<i>Giardino di Via I° Maggio</i>
UBICAZIONE	<i>Via I° Maggio</i>
CODICE IDENTIFICATIVO	<i>VS 13</i>
PROSSIMITA AD AREE DI LIBERA FRUIZIONE	<i>parcheggio pubblico antistante il giardino</i>
EPOCA DI REALIZZAZIONE	<i>1977</i>
STATO DI MANUTENZIONE	<i>Buono</i>
SUPERFICIE TOTALE (mq)	<i>357</i>
ADDETTI	<i>1</i>
UTENZE	<i>6.000</i>
COMPOSIZIONE (1)	<i>Prato piantumato</i>
DOTAZIONE (1)	<i>Panchine</i>
IMPIANTI ILLUMINAZIONE	<i>No</i>
IMPIANTI IRRIGAZIONE AUTOMATICA	<i>No</i>
FONTANELLE	<i>No</i>
PRESENZA DI EDIFICI	<i>No</i>
STATO DI MANUTENZIONE	<i>Buono</i>

CARATTERISTICHE

ADDETTI	<i>1</i>
UTENZE	<i>6.000</i>
PRESENZA DI EDIFICI (1)	<i>No</i>
TIPOLOGIA UTENZE: ETA	<i>2 - 100</i>
TIPOLOGIA UTENZE: SESSO	<i>M/F</i>
GIORNI DI FRUIZIONE (1)	<i>accesso libero</i>
SODDISFACIMENTO DOMANDA	<i>si</i>



Tav.14 - Carta dei servizi rilevati - estratto



Foto aerea

ACCESSIBILITA

ACCESSIBILITA MEZZI PUBBLICI	<i>Si</i>
ACCESSIBILITA MEZZI PRIVATI	<i>Si</i>
ACCESSIBILITA CICLABILE	<i>Si</i>
PRESENZA AREE DI SOSTA	<i>Si</i>
PRESENZA PARCHEGGI	<i>Si</i>
A NORMA PORTATORI DI HANDICAP	<i>Si</i>
COMPATIBILITA FUNZIONALE	<i>Si</i>

GESTIONE

PROPRIETA	<i>Comune di Ranica</i>
GESTIONE	<i>Comune di Ranica</i>



Foto 1

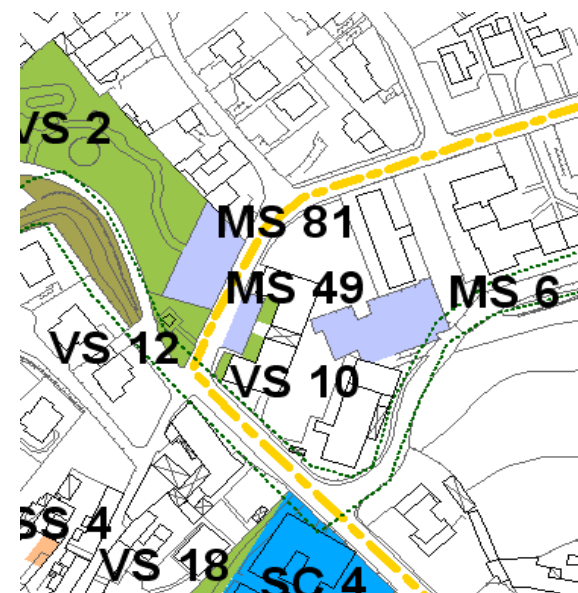
VS 10 - Aiuole del condominio di Via Roma 42/50

ANAGRAFICA

TIPOLOGIA DI AREA	<i>Verde di servizio</i>
DENOMINAZIONE	<i>Aiuole del condominio di Via Roma 42/50</i>
UBICAZIONE	<i>Via Roma / Via degli Alpini</i>
CODICE IDENTIFICATIVO	<i>VS 14</i>
PROSSIMITA AD AREE DI LIBERA FRUIZIONE	<i>Parco di Via Roma</i>
EPOCA DI REALIZZAZIONE	<i>1991</i>
STATO DI MANUTENZIONE	<i>Buono</i>
SUPERFICIE TOTALE (mq)	<i>277</i>
ADDETTI	<i>1</i>
COMPOSIZIONE (1)	<i>Aiuole</i>
IMPIANTI ILLUMINAZIONE	<i>Sì</i>
IMPIANTI IRRIGAZIONE AUTOMATICA	<i>No</i>
FONTANELLE	<i>No</i>
PRESENZA DI EDIFICI	<i>No</i>
STATO DI MANUTENZIONE	<i>Buono</i>

CARATTERISTICHE

ADDETTI	<i>1</i>
PRESENZA DI EDIFICI (1)	<i>No</i>
TIPOLOGIA UTENZE: ETA	<i>2 - 100</i>
TIPOLOGIA UTENZE: SESSO	<i>M/F</i>
GIORNI DI FRUIZIONE (1)	<i>accesso libero</i>
SODDISFACIMENTO DOMANDA	<i>si</i>



Tav.14 - Carta dei servizi rilevati - estratto



Foto aerea

ACCESSIBILITA

ACCESSIBILITA MEZZI PUBBLICI	<i>Sì</i>
ACCESSIBILITA MEZZI PRIVATI	<i>Sì</i>
ACCESSIBILITA CICLABILE	<i>Sì</i>
PRESENZA AREE DI SOSTA	<i>Sì</i>
PRESENZA PARCHEGGI	<i>Sì</i>
A NORMA PORTATORI DI HANDICAP	<i>Sì</i>
COMPATIBILITA FUNZIONALE	<i>Sì</i>

GESTIONE

PROPRIETA	<i>Condominio di Via Roma n. 42/50</i>
GESTIONE	<i>Condominio di Via Roma n. 42/50</i>



Foto 1



Foto 2

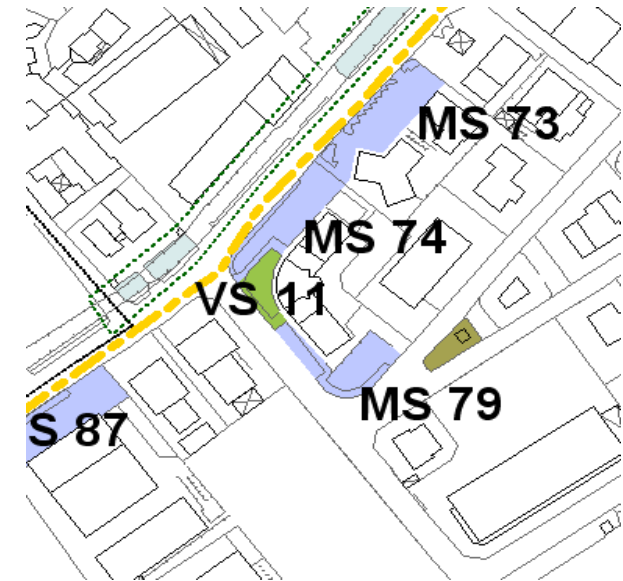
VS 11 - Aiuole del condominio "Ginepro"

ANAGRAFICA

TIPOLOGIA DI AREA	<i>Verde di servizio</i>
DENOMINAZIONE	<i>Aiuole del condominio "Ginepro"</i>
UBICAZIONE	<i>Via G. Marconi/Via Tezze</i>
CODICE IDENTIFICATIVO	<i>VS 15</i>
EPOCA DI REALIZZAZIONE	<i>1991</i>
STATO DI MANUTENZIONE	<i>Buono</i>
SUPERFICIE TOTALE (mq)	<i>225</i>
ADDETTI	<i>1</i>
COMPOSIZIONE (1)	<i>Aiuole</i>
IMPIANTI ILLUMINAZIONE	<i>No</i>
IMPIANTI IRRIGAZIONE AUTOMATICA	<i>No</i>
FONTANELLE	<i>Sì</i>
PRESENZA DI EDIFICI	<i>No</i>
STATO DI MANUTENZIONE	<i>Buono</i>

CARATTERISTICHE

ADDETTI	<i>1</i>
PRESENZA DI EDIFICI (1)	<i>No</i>
TIPOLOGIA UTENZE: ETA	<i>2 - 100</i>
TIPOLOGIA UTENZE: SESSO	<i>M/F</i>
GIORNI DI FRUIZIONE (1)	<i>accesso libero</i>
SODDISFACIMENTO DOMANDA	<i>si</i>



Tav.14 - Carta dei servizi rilevati - estratto



Foto aerea

ACCESSIBILITA

ACCESSIBILITA MEZZI PUBBLICI	<i>Si</i>
ACCESSIBILITA MEZZI PRIVATI	<i>Si</i>
ACCESSIBILITA CICLABILE	<i>Si</i>
PRESENZA AREE DI SOSTA	<i>Si</i>
PRESENZA PARCHEGGI	<i>Si</i>
A NORMA PORTATORI DI HANDICAP	<i>Si</i>
COMPATIBILITA FUNZIONALE	<i>Si</i>

GESTIONE

PROPRIETA	<i>Condominio "Ginepro" (di uso pubblico)</i>
GESTIONE	<i>Condominio "Ginepro"</i>



Foto 1

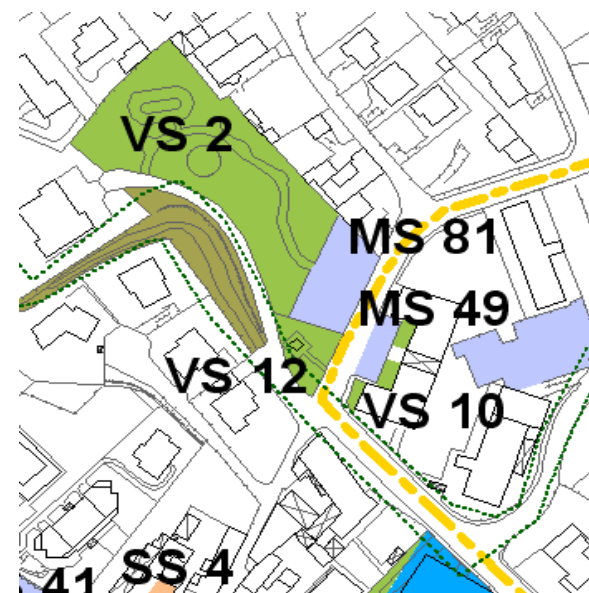
VS 12 - Aiuola della Cappella dei Mortini

ANAGRAFICA

TIPOLOGIA DI AREA	<i>Spazio verde</i>
DENOMINAZIONE	<i>Aiuola della Cappella dei Mortini</i>
UBICAZIONE	<i>Via Roma</i>
CODICE IDENTIFICATIVO	<i>VS 17</i>
PROSSIMITA AD AREE DI LIBERA FRUIZIONE	<i>Parco di Via Roma</i>
EPOCA DI REALIZZAZIONE	<i>1980</i>
STATO DI MANUTENZIONE	<i>Buono</i>
SUPERFICIE TOTALE (mq)	<i>341</i>
ADDETTI	<i>1</i>
COMPOSIZIONE (1)	<i>Prato con aiuole e cespugli</i>
DOTAZIONE (1)	<i>Monumenti (Cappella dei Mortini)</i>
IMPIANTI ILLUMINAZIONE	<i>No</i>
IMPIANTI IRRIGAZIONE AUTOMATICA	<i>No</i>
FONTANELLE	<i>No</i>
PRESENZA DI EDIFICI	<i>Sì</i>
STATO DI MANUTENZIONE	<i>Buono</i>

CARATTERISTICHE

ADDETTI	<i>1</i>
PRESENZA DI EDIFICI (1)	<i>Cappella dei Mortini</i>
TIPOLOGIA UTENZE: ETA	<i>2 - 100</i>
TIPOLOGIA UTENZE: SESSO	<i>M/F</i>
GIORNI DI FRUIZIONE (1)	<i>accesso libero</i>
SODDISFACIMENTO DOMANDA	<i>sì</i>



Tav.14 - Carta dei servizi rilevati - estratto



Foto aerea

ACCESSIBILITA

ACCESSIBILITA MEZZI PUBBLICI	<i>Si</i>
ACCESSIBILITA MEZZI PRIVATI	<i>Si</i>
ACCESSIBILITA CICLABILE	<i>Si</i>
PRESENZA AREE DI SOSTA	<i>Si</i>
PRESENZA PARCHEGGI	<i>Si</i>
A NORMA PORTATORI DI HANDICAP	<i>Si</i>
COMPATIBILITA FUNZIONALE	<i>Si</i>

GESTIONE

PROPRIETA	<i>Comune di Ranica</i>
GESTIONE	<i>Comune di Ranica</i>



Foto 1

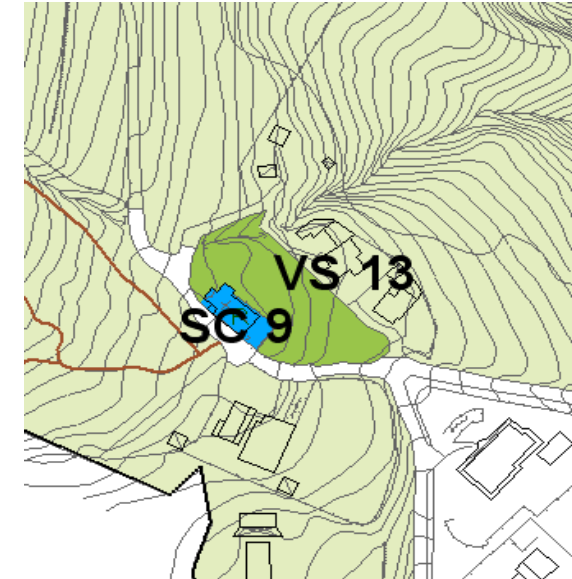
VS 13 - Area verde della Chiesa di San Rocco

ANAGRAFICA

TIPOLOGIA DI AREA	<i>Spazio verde</i>
DENOMINAZIONE	<i>Area verde della chiesa di San Rocco</i>
UBICAZIONE	<i>Via San Rocco</i>
CODICE IDENTIFICATIVO	<i>VS 18</i>
VINCOLI	<i>art. 146, c. 1, lett. f), D.Lgs. 22,01,2004, n. 42</i>
STATO DI MANUTENZIONE	<i>Buono</i>
SUPERFICIE TOTALE (mq)	<i>1.631</i>
ADDETTI	<i>1</i>
COMPOSIZIONE (1)	<i>Prato piantumato</i>
DOTAZIONE (1)	<i>Panchine</i>
DOTAZIONE (2)	<i>Cestini</i>
IMPIANTI ILLUMINAZIONE	<i>No</i>
IMPIANTI IRRIGAZIONE AUTOMATICA	<i>No</i>
FONTANELLE	<i>Sì</i>
PRESENZA DI EDIFICI	<i>No</i>
STATO DI MANUTENZIONE	<i>Buono</i>

CARATTERISTICHE

ADDETTI	<i>1</i>
PRESENZA DI EDIFICI (1)	<i>No</i>
TIPOLOGIA UTENZE: ETA	<i>2 - 100</i>
TIPOLOGIA UTENZE: SESSO	<i>M/F</i>
GIORNI DI FRUIZIONE (1)	<i>accesso libero</i>
SODDISFACIMENTO DOMANDA	<i>sì</i>



Tav.14 - Carta dei servizi rilevati - estratto




Foto aerea

ACCESSIBILITÀ

ACCESSIBILITÀ MEZZI PUBBLICI	<i>No</i>
ACCESSIBILITÀ MEZZI PRIVATI	<i>Sì</i>
ACCESSIBILITÀ CICLABILE	<i>No</i>
PRESENZA AREE DI SOSTA	<i>Sì</i>
PRESENZA PARCHEGGI	<i>No</i>
A NORMA PORTATORI DI HANDICAP	<i>Sì</i>
COMPATIBILITÀ FUNZIONALE	<i>Sì</i>

GESTIONE

PROPRIETÀ	<i>Comune di Ranica</i>
GESTIONE	<i>Comune di Ranica</i>



Foto 1



Foto 2

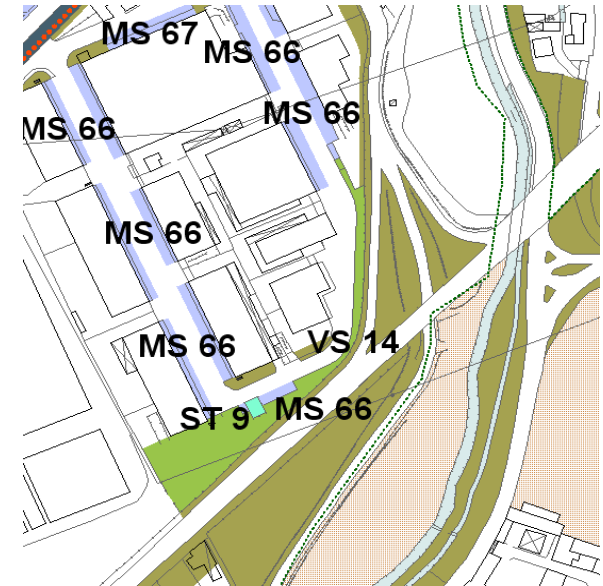
VS 14 - Area verde di Via N. Rezzara

ANAGRAFICA

TIPOLOGIA DI AREA	<i>Verde di servizio</i>
DENOMINAZIONE	<i>Area verde di Via N. Rezzara</i>
UBICAZIONE	<i>Via N. Rezzara</i>
CODICE IDENTIFICATIVO	<i>VS 19</i>
EPOCA DI REALIZZAZIONE	<i>1991</i>
STATO DI MANUTENZIONE	<i>Buono</i>
SUPERFICIE TOTALE (mq)	<i>2.473</i>
ADDETTI	<i>1</i>
COMPOSIZIONE (1)	<i>Prato piantumato</i>
IMPIANTI ILLUMINAZIONE	<i>No</i>
IMPIANTI IRRIGAZIONE AUTOMATICA	<i>No</i>
FONTANELLE	<i>No</i>
PRESENZA DI EDIFICI	<i>No</i>
STATO DI MANUTENZIONE	<i>Buono</i>

CARATTERISTICHE

ADDETTI	<i>1</i>
PRESENZA DI EDIFICI (1)	<i>No</i>
TIPOLOGIA UTENZE: ETA	<i>2 - 100</i>
TIPOLOGIA UTENZE: SESSO	<i>M/F</i>
GIORNI DI FRUIZIONE (1)	<i>accesso libero</i>
SODDISFACIMENTO DOMANDA	<i>si</i>



Tav.14 - Carta dei servizi rilevati - estratto



Foto aerea

ACCESSIBILITA

ACCESSIBILITA MEZZI PUBBLICI	<i>Si</i>
ACCESSIBILITA MEZZI PRIVATI	<i>Si</i>
ACCESSIBILITA CICLABILE	<i>Si</i>
PRESENZA AREE DI SOSTA	<i>Si</i>
PRESENZA PARCHEGGI	<i>Si</i>
A NORMA PORTATORI DI HANDICAP	<i>Si</i>
COMPATIBILITA FUNZIONALE	<i>Si</i>

GESTIONE

PROPRIETA	<i>Cooperativa Artigiana di Ranica (con servitù di uso pubblico)</i>
GESTIONE	<i>Cooperativa Artigiana di Ranica</i>



Foto 1



Foto 2

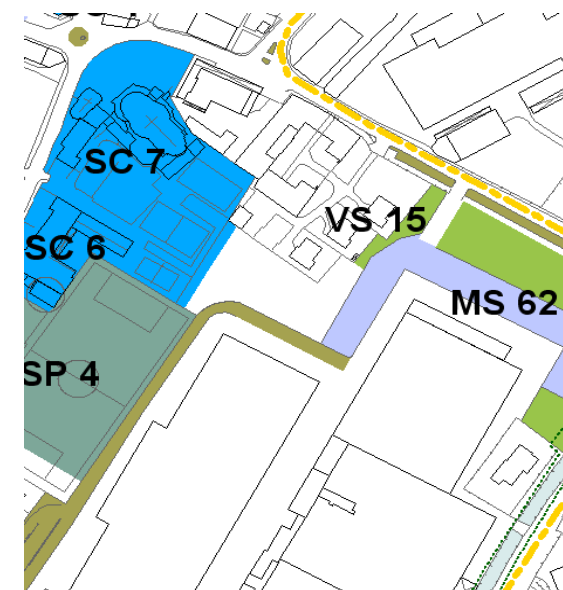
VS 15 - Aree verdi di Via G. Zopfi

ANAGRAFICA

TIPOLOGIA DI AREA	<i>Spazio verde</i>
DENOMINAZIONE	<i>Aree verdi di Via G. Zopfi</i>
UBICAZIONE	<i>Via G. Zopfi</i>
CODICE IDENTIFICATIVO	<i>VS 20</i>
EPOCA DI REALIZZAZIONE	<i>2004</i>
STATO DI MANUTENZIONE	<i>Buono</i>
SUPERFICIE TOTALE (mq)	<i>392</i>
ADDETTI	<i>1</i>
UTENZE	<i>6.000</i>
COMPOSIZIONE (1)	<i>Prati</i>
IMPIANTI ILLUMINAZIONE	<i>No</i>
IMPIANTI IRRIGAZIONE AUTOMATICA	<i>No</i>
FONTANELLE	<i>No</i>
PRESENZA DI EDIFICI	<i>No</i>
STATO DI MANUTENZIONE	<i>Buono</i>

CARATTERISTICHE

ADDETTI	<i>0</i>
UTENZE	<i>6.000</i>
PRESENZA DI EDIFICI (1)	<i>No</i>
TIPOLOGIA UTENZE: ETA	<i>2 - 100</i>
TIPOLOGIA UTENZE: SESSO	<i>M/F</i>
GIORNI DI FRUIZIONE (1)	<i>accesso libero</i>
SODDISFACIMENTO DOMANDA	<i>si</i>



Tav.14 - Carta dei servizi rilevati - estratto



Foto aerea

ACCESSIBILITA

ACCESSIBILITA MEZZI PUBBLICI	<i>Si</i>
ACCESSIBILITA MEZZI PRIVATI	<i>Si</i>
ACCESSIBILITA CICLABILE	<i>Si</i>
PRESENZA AREE DI SOSTA	<i>Si</i>
PRESENZA PARCHEGGI	<i>Si</i>
A NORMA PORTATORI DI HANDICAP	<i>Si</i>
COMPATIBILITA FUNZIONALE	<i>Si</i>

GESTIONE

PROPRIETA	<i>Comune di Ranica</i>
GESTIONE	<i>Comune di Ranica</i>



Foto 1



Foto 2

VS 16 - Passaggio IV Novembre

ANAGRAFICA

TIPOLOGIA DI AREA	<i>Verde di servizio/Giardino di quartiere</i>
DENOMINAZIONE	<i>Passaggio IV Novembre</i>
UBICAZIONE	<i>Passaggio IV Novembre</i>
CODICE IDENTIFICATIVO	<i>VS 21</i>
PROSSIMITA AD AREE DI LIBERA FRUIZIONE	<i>Parco di Via Conciliazione</i>
EPOCA DI REALIZZAZIONE	<i>1981</i>
STATO DI MANUTENZIONE	<i>Buono</i>
SUPERFICIE TOTALE (mq)	<i>5.055</i>
ADDETTI	<i>1</i>
UTENZE	<i>6.000</i>
COMPOSIZIONE (1)	<i>Aiuole piantumate</i>
COMPOSIZIONE (2)	<i>Vialetti in lastre ad opus incertum</i>
COMPOSIZIONE (3)	<i>Piazzetta in autobloccanti</i>
DOTAZIONE (1)	<i>Percorsi pedonali</i>
DOTAZIONE (2)	<i>Cestini</i>
DOTAZIONE (3)	<i>panchine</i>
IMPIANTI ILLUMINAZIONE	<i>Si</i>
IMPIANTI IRRIGAZIONE AUTOMATICA	<i>No</i>
FONTANELLE	<i>No</i>
PRESENZA DI EDIFICI	<i>No</i>
STATO DI MANUTENZIONE	<i>Buono</i>

CARATTERISTICHE

ADDETTI	<i>1</i>
UTENZE	<i>6.000</i>
PRESENZA DI EDIFICI (1)	<i>No</i>
TIPOLOGIA UTENZE: ETA	<i>2 - 100</i>
TIPOLOGIA UTENZE: SESSO	<i>M/F</i>
GIORNI DI FRUIZIONE (1)	<i>accesso libero</i>
SODDISFACIMENTO DOMANDA	<i>si</i>



Tav.14 - Carta dei servizi rilevati - estratto




Foto aerea

ACCESSIBILITA

ACCESSIBILITA MEZZI PUBBLICI	<i>Sì</i>
ACCESSIBILITA MEZZI PRIVATI	<i>Sì</i>
ACCESSIBILITA CICLABILE	<i>Sì</i>
PRESENZA AREE DI SOSTA	<i>Sì</i>
PRESENZA PARCHEGGI	<i>Sì</i>
A NORMA PORTATORI DI HANDICAP	<i>Sì</i>
COMPATIBILITA FUNZIONALE	<i>Sì</i>

GESTIONE

PROPRIETA	<i>Comune di Ranica</i>
GESTIONE	<i>Condomini Passaggio IV Novembre/Comune di Ranica</i>



Foto 1



Foto 2

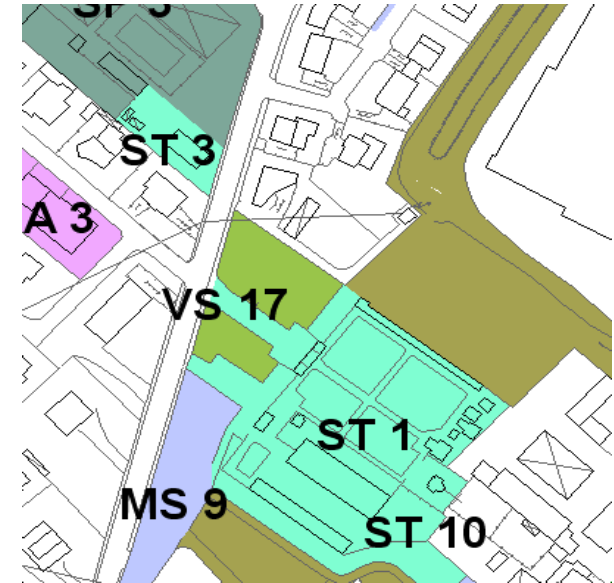
VS 17 - Aree verdi esterne al cimitero

ANAGRAFICA

TIPOLOGIA DI AREA	<i>Spazio verde</i>
DENOMINAZIONE	<i>Aree verdi esterne al cimitero</i>
UBICAZIONE	<i>Via SS. 7 Fratelli Martiri</i>
CODICE IDENTIFICATIVO	<i>VS 22</i>
VINCOLI	<i>Rispetto cimiteriale</i>
STATO DI MANUTENZIONE	<i>Buono</i>
SUPERFICIE TOTALE (mq)	<i>1.596</i>
ADDETTI	<i>1</i>
UTENZE	<i>6.000</i>
COMPOSIZIONE (1)	<i>Prati piantumati</i>
DOTAZIONE (1)	<i>Monumenti</i>
IMPIANTI ILLUMINAZIONE	<i>No</i>
IMPIANTI IRRIGAZIONE AUTOMATICA	<i>No</i>
FONTANELLE	<i>No</i>
PRESENZA DI EDIFICI	<i>No</i>
STATO DI MANUTENZIONE	<i>Buono</i>

CARATTERISTICHE

ADDETTI	<i>1</i>
UTENZE	<i>6.000</i>
PRESENZA DI EDIFICI (1)	<i>No</i>
ATTIVITA SVOLTE (1)	<i>Ricorrenza caduti in guerra</i>
TIPOLOGIA UTENZE: ETA	<i>2 - 100</i>
TIPOLOGIA UTENZE: SESSO	<i>M/F</i>
GIORNI DI FRUIZIONE (1)	<i>accesso libero</i>
SODDISFACIMENTO DOMANDA	<i>si</i>



Tav.14 - Carta dei servizi rilevati - estratto



Foto aerea

ACCESSIBILITA

ACCESSIBILITA MEZZI PUBBLICI	<i>Si</i>
ACCESSIBILITA MEZZI PRIVATI	<i>Si</i>
ACCESSIBILITA CICLABILE	<i>Si</i>
PRESENZA AREE DI SOSTA	<i>Si</i>
PRESENZA PARCHEGGI	<i>Si</i>
A NORMA PORTATORI DI HANDICAP	<i>No</i>
COMPATIBILITA FUNZIONALE	<i>Si</i>

GESTIONE

PROPRIETA	<i>Comune di Ranica</i>
GESTIONE	<i>Comune di Ranica</i>



Foto 1



Foto 2

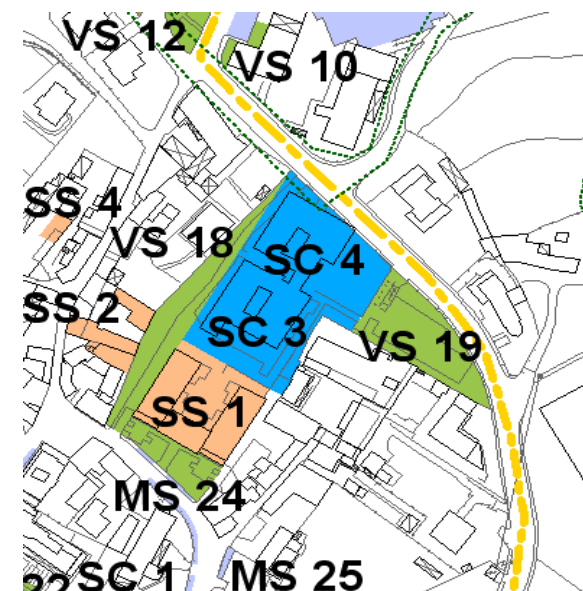
VS 18 - Area verde di Passaggio Sciopero di Ranica 1909

ANAGRAFICA

TIPOLOGIA DI AREA	<i>Spazio verde</i>
DENOMINAZIONE	<i>Area verde di Passaggio Sciopero di Ranica 1909</i>
UBICAZIONE	<i>Passaggio Sciopero di Ranica 1909</i>
CODICE IDENTIFICATIVO	<i>VS 23</i>
PROSSIMITA AD AREE DI LIBERA FRUIZIONE	<i>Sì</i>
EPOCA DI REALIZZAZIONE	<i>2009</i>
STATO DI MANUTENZIONE	<i>Buono</i>
SUPERFICIE TOTALE (mq)	<i>1.486</i>
ADDETTI	<i>1</i>
UTENZE	<i>6.000</i>
COMPOSIZIONE (1)	<i>Aiuole</i>
DOTAZIONE (1)	<i>Percorsi pedonali/Cestini</i>
DOTAZIONE (2)	<i>Santella</i>
IMPIANTI ILLUMINAZIONE	<i>Sì</i>
IMPIANTI IRRIGAZIONE AUTOMATICA	<i>Sì</i>
FONTANELLE	<i>No</i>
PRESENZA DI EDIFICI	<i>No</i>
STATO DI MANUTENZIONE	<i>Buono</i>

CARATTERISTICHE

ADDETTI	<i>1</i>
UTENZE	<i>6.000</i>
PRESENZA DI EDIFICI (1)	<i>No</i>
TIPOLOGIA UTENZE: SESSO	<i>M/F</i>
NUMERO DI ATTIVITA	<i>0</i>
GIORNI DI FRUIZIONE (1)	<i>area verde aperta</i>
SODDISFACIMENTO DOMANDA	<i>si</i>



Tav.14 - Carta dei servizi rilevati - estratto




Foto aerea

ACCESSIBILITA

ACCESSIBILITA MEZZI PUBBLICI	<i>Si</i>
ACCESSIBILITA MEZZI PRIVATI	<i>Si</i>
ACCESSIBILITA CICLABILE	<i>Si</i>
PRESENZA AREE DI SOSTA	<i>No</i>
PRESENZA PARCHEGGI	<i>Si</i>
A NORMA PORTATORI DI HANDICAP	<i>Si</i>
COMPATIBILITA FUNZIONALE	<i>Si</i>

GESTIONE

PROPRIETA	<i>Comune di Ranica</i>
GESTIONE	<i>Comune di Ranica</i>



Foto 1



Foto 2

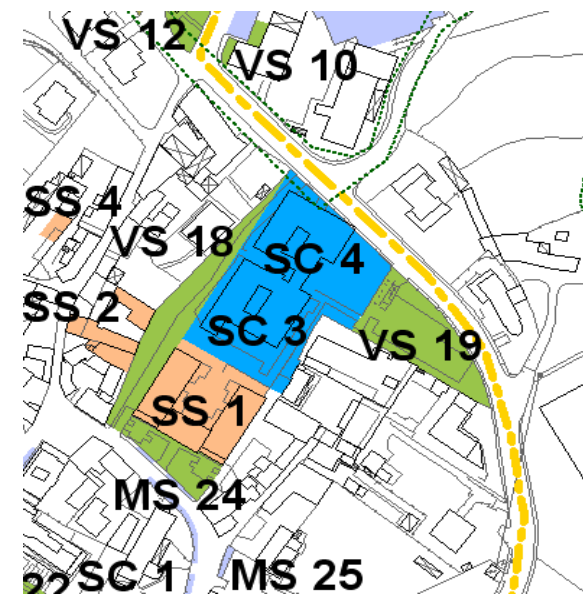
VS 19 - Area verde del Passaggio T. Scarpellini

ANAGRAFICA

TIPOLOGIA DI AREA	<i>Spazio verde</i>
DENOMINAZIONE	<i>Area verde del Passaggio T. Scarpellini</i>
UBICAZIONE	<i>Passaggio T. Scarpellini/Via degli Alpini</i>
CODICE IDENTIFICATIVO	<i>VS 25</i>
PROSSIMITA AD AREE DI LIBERA FRUIZIONE	<i>Biblioteca - centro culturale "R. Gritti"</i>
EPOCA DI REALIZZAZIONE	<i>2009</i>
STATO DI MANUTENZIONE	<i>Buono</i>
SUPERFICIE TOTALE (mq)	<i>1.120</i>
ADDETTI	<i>1</i>
UTENZE	<i>6.000</i>
COMPOSIZIONE (1)	<i>prato</i>
DOTAZIONE (1)	<i>Scultura di Vanni Gritti</i>
IMPIANTI ILLUMINAZIONE	<i>Sì</i>
IMPIANTI IRRIGAZIONE AUTOMATICA	<i>No</i>
FONTANELLE	<i>No</i>
PRESENZA DI EDIFICI	<i>No</i>
STATO DI MANUTENZIONE	<i>Buono</i>

CARATTERISTICHE

ADDETTI	<i>1</i>
UTENZE	<i>6.000</i>
PRESENZA DI EDIFICI (1)	<i>no</i>
TIPOLOGIA UTENZE: SESSO	<i>M/F</i>
NUMERO DI ATTIVITA	<i>0</i>
GIORNI DI FRUIZIONE (1)	<i>area verde aperta</i>
SODDISFACIMENTO DOMANDA	<i>si</i>



Tav.14 - Carta dei servizi rilevati - estratto




Foto aerea

ACCESSIBILITA

ACCESSIBILITA MEZZI PUBBLICI	<i>Si</i>
ACCESSIBILITA MEZZI PRIVATI	<i>Si</i>
ACCESSIBILITA CICLABILE	<i>Si</i>
PRESENZA AREE DI SOSTA	<i>No</i>
PRESENZA PARCHEGGI	<i>Si</i>
A NORMA PORTATORI DI HANDICAP	<i>Si</i>
COMPATIBILITA FUNZIONALE	<i>Si</i>

GESTIONE

PROPRIETA	<i>Comune di Ranica</i>
GESTIONE	<i>Comune di Ranica</i>



Foto 1

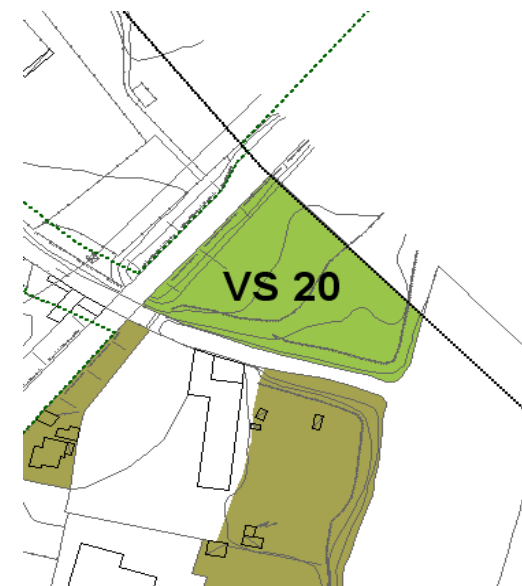
VS 20 - Area verde lungo SP 35

ANAGRAFICA

TIPOLOGIA DI AREA	<i>Parco Attrezzato</i>
DENOMINAZIONE	<i>Area verde lungo SP 35</i>
UBICAZIONE	<i>lungo SP 35</i>
CODICE IDENTIFICATIVO	<i>VS 20</i>
PROSSIMITA AD AREE DI LIBERA FRUIZIONE	
EPOCA DI REALIZZAZIONE	<i>2009</i>
STATO DI MANUTENZIONE	<i>Buono</i>
SUPERFICIE TOTALE (mq)	<i>4.902</i>
ADDETTI	
UTENZE	<i>6.000</i>
COMPOSIZIONE (1)	<i>prato</i>
COMPOSIZIONE (1)	<i>Violetti in stabilizzato</i>
DOTAZIONE (2)	<i>Percorsi pedonali</i>
IMPIANTI ILLUMINAZIONE	<i>No</i>
IMPIANTI IRRIGAZIONE AUTOMATICA	<i>No</i>
FONTANELLE	<i>No</i>
PRESENZA DI EDIFICI	<i>No</i>
STATO DI MANUTENZIONE	<i>Buono</i>

CARATTERISTICHE

ADDETTI	<i>1</i>
UTENZE	<i>6.000</i>
PRESENZA DI EDIFICI (1)	<i>No</i>
TIPOLOGIA UTENZE: ETA	<i>2 - 100</i>
TIPOLOGIA UTENZE: SESSO	<i>M/F</i>
GIORNI DI FRUIZIONE (1)	<i>accesso libero</i>
SODDISFACIMENTO DOMANDA	<i>si</i>



Tav.14 - Carta dei servizi rilevati - estratto



Foto aerea

ACCESSIBILITA

ACCESSIBILITA MEZZI PUBBLICI	<i>Si</i>
ACCESSIBILITA MEZZI PRIVATI	<i>Si</i>
ACCESSIBILITA CICLABILE	<i>Si</i>
PRESENZA AREE DI SOSTA	<i>No</i>
PRESENZA PARCHEGGI	<i>No</i>
A NORMA PORTATORI DI HANDICAP	<i>Si</i>
COMPATIBILITA FUNZIONALE	<i>Si</i>

GESTIONE

PROPRIETA	<i>Comune di Ranica</i>
GESTIONE	<i>Comune di Ranica</i>



Foto 1

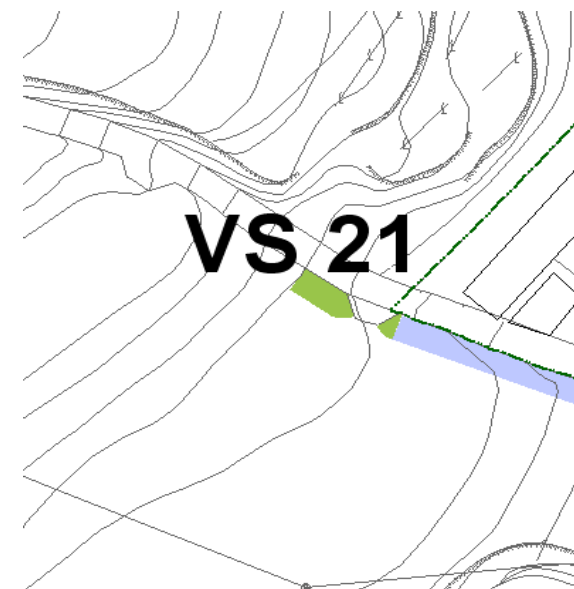
VS 21 - Area verde di Via Bergamina

ANAGRAFICA

TIPOLOGIA DI AREA	<i>Spazio verde</i>
DENOMINAZIONE	<i>Area verde di Bergamina</i>
UBICAZIONE	<i>Via Bergamina</i>
CODICE IDENTIFICATIVO	<i>VS 21</i>
EPOCA DI REALIZZAZIONE	<i>2014</i>
VINCOLI	<i>Parco dei Colli</i>
STATO DI MANUTENZIONE	<i>Buono</i>
SUPERFICIE TOTALE (mq)	<i>78</i>
ADDETTI	<i>1</i>
UTENZE	<i>6.000</i>
COMPOSIZIONE (1)	<i>Aiuole</i>
IMPIANTI ILLUMINAZIONE	<i>No</i>
IMPIANTI IRRIGAZIONE AUTOMATICA	<i>No</i>
FONTANELLE	<i>No</i>
PRESENZA DI EDIFICI	<i>No</i>
STATO DI MANUTENZIONE	<i>Buono</i>

CARATTERISTICHE

ADDETTI	<i>1</i>
UTENZE	<i>6.000</i>
PRESENZA DI EDIFICI (1)	<i>No</i>
TIPOLOGIA UTENZE: ETA	<i>2 - 100</i>
TIPOLOGIA UTENZE: SESSO	<i>M/F</i>
GIORNI DI FRUIZIONE (1)	<i>accesso libero</i>
SODDISFACIMENTO DOMANDA	<i>si</i>



Tav.14 - Carta dei servizi rilevati - estratto




Foto aerea

ACCESSIBILITA

ACCESSIBILITA MEZZI PUBBLICI	<i>No</i>
ACCESSIBILITA MEZZI PRIVATI	<i>Sì</i>
ACCESSIBILITA CICLABILE	<i>Sì</i>
PRESENZA AREE DI SOSTA	<i>Sì</i>
PRESENZA PARCHEGGI	<i>Sì</i>
A NORMA PORTATORI DI HANDICAP	<i>Sì</i>
COMPATIBILITA FUNZIONALE	<i>Sì</i>

GESTIONE

PROPRIETA	<i>Comune di Ranica</i>
GESTIONE	<i>Comune di Ranica</i>

Foto 1

VS 22 - Passaggio via Adelasio

ANAGRAFICA

TIPOLOGIA DI AREA	<i>Verde di servizio/Giardino di quartiere</i>
DENOMINAZIONE	<i>Passaggio via Adelasio</i>
UBICAZIONE	<i>Passaggio via Adelasio</i>
CODICE IDENTIFICATIVO	<i>VS 22</i>
PROSSIMITA AD AREE DI LIBERA FRUIZIONE	<i>Parco di Villa Camozzi</i>
EPOCA DI REALIZZAZIONE	
STATO DI MANUTENZIONE	<i>Buono</i>
SUPERFICIE TOTALE (mq)	<i>832</i>
ADDETTI	<i>1</i>
UTENZE	<i>6.000</i>
COMPOSIZIONE (1)	<i>Aiuole piantumate</i>
COMPOSIZIONE (2)	<i>Vialetti in lastre ad opus incertum</i>
COMPOSIZIONE (3)	<i>Acciottolato</i>
DOTAZIONE (1)	<i>Percorsi pedonali</i>
DOTAZIONE (2)	<i>Cestini</i>
DOTAZIONE (3)	<i>panchine</i>
IMPIANTI ILLUMINAZIONE	<i>Si</i>
IMPIANTI IRRIGAZIONE AUTOMATICA	<i>No</i>
FONTANELLE	<i>No</i>
PRESENZA DI EDIFICI	<i>No</i>
STATO DI MANUTENZIONE	<i>Buono</i>

CARATTERISTICHE

ADDETTI	<i>1</i>
UTENZE	<i>6.000</i>
PRESENZA DI EDIFICI (1)	<i>No</i>
TIPOLOGIA UTENZE: ETA	<i>2 - 100</i>
TIPOLOGIA UTENZE: SESSO	<i>M/F</i>
GIORNI DI FRUIZIONE (1)	<i>accesso libero</i>
SODDISFACIMENTO DOMANDA	<i>si</i>



Tav.14 - Carta dei servizi rilevati - estratto



Foto aerea

ACCESSIBILITA

ACCESSIBILITA MEZZI PUBBLICI	<i>Si</i>
ACCESSIBILITA MEZZI PRIVATI	<i>Si</i>
ACCESSIBILITA CICLABILE	<i>Si</i>
PRESENZA AREE DI SOSTA	<i>Si</i>
PRESENZA PARCHEGGI	<i>Si</i>
A NORMA PORTATORI DI HANDICAP	<i>Si</i>
COMPATIBILITA FUNZIONALE	<i>Si</i>

GESTIONE

PROPRIETA	<i>Comune di Ranica</i>
GESTIONE	<i>Comune di Ranica</i>



Foto 1

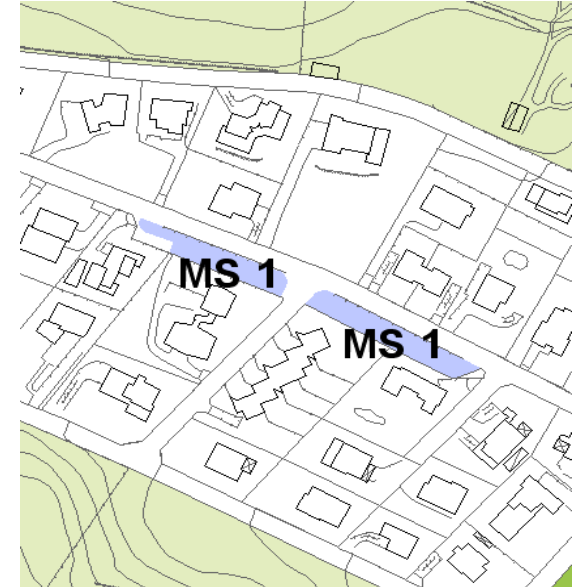
MS 1 - Parcheggio alto Via Piemonte

ANAGRAFICA

TIPOLOGIA	<i>Parcheggio in sede propria</i>
DENOMINAZIONE	<i>Parcheggio alto Via Piemonte</i>
UBICAZIONE	<i>Via Piemonte</i>
CODICE IDENTIFICATIVO	<i>MS 1</i>
EPOCA DI REALIZZAZIONE	<i>1975</i>
SUPERFICIE (mq)	<i>1100</i>
SUPERFICIE PER AUTO (mq)	<i>1100</i>
SUPERFICIE PER ALTRI VEICOLI (mq)	<i>0</i>
CLASSIFICAZIONE	<i>Libero</i>

SERVIZI

PAVIMENTAZIONE (1)	<i>Asfalto</i>
ILLUMINAZIONE PUBBLICA	<i>Sì</i>
FOGNATURE	<i>Sì</i>
COLONNINE ANTINCENDIO	<i>No</i>
GRADO DI SICUREZZA ACCESSI PEDONALI	<i>Medio</i>
A NORMA PORTATORI HANDICAP	<i>Sì</i>
PRESENZA DI EDIFICI	<i>No</i>
STATO DI MANUTENZIONE	<i>Mediocre</i>
LINEA DI TRASPORTO PUBBLICO NELLE VICINANZE	<i>No</i>
SODDISFACIMENTO DOMANDA	<i>si</i>



Tav.14 - Carta dei servizi rilevati - estratto



Foto aerea



Foto 1



Foto 2

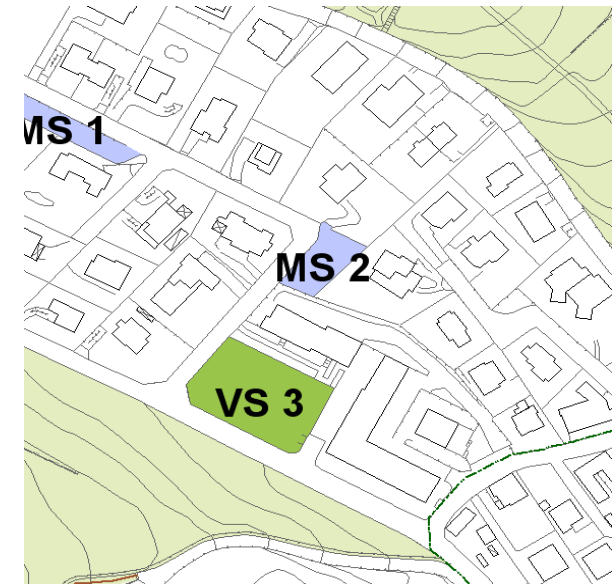
MS 2 - Parcheggio basso Via Piemonte

ANAGRAFICA

TIPOLOGIA	<i>Parcheggio in sede propria</i>
DENOMINAZIONE	<i>Parcheggio basso di Via Piemonte</i>
UBICAZIONE	<i>Via Piemonte</i>
CODICE IDENTIFICATIVO	<i>MS 2</i>
EPOCA DI REALIZZAZIONE	<i>1975</i>
SUPERFICIE (mq)	<i>512</i>
SUPERFICIE PER AUTO (mq)	<i>512</i>
SUPERFICIE PER ALTRI VEICOLI (mq)	<i>512</i>
CLASSIFICAZIONE	<i>Libero</i>

SERVIZI

DOTAZIONI	<i>Recinzione</i>
PAVIMENTAZIONE (1)	<i>Asfalto</i>
ILLUMINAZIONE PUBBLICA	<i>Sì</i>
FOGNATURE	<i>Sì</i>
COLONNINE ANTINCENDIO	<i>No</i>
GRADO DI SICUREZZA ACCESSI PEDONALI	<i>Medio</i>
A NORMA PORTATORI HANDICAP	<i>Sì</i>
PRESENZA DI EDIFICI	<i>No</i>
STATO DI MANUTENZIONE	<i>Buono</i>
LINEA DI TRASPORTO PUBBLICO NELLE VICINANZE	<i>No</i>
SODDISFACIMENTO DOMANDA	<i>si</i>



Tav.14 - Carta dei servizi rilevati - estratto



Foto aerea



Foto 1



Foto 2

MS 3 - Parcheggio scuola materna

ANAGRAFICA

TIPOLOGIA	<i>Parcheggio in sede propria</i>
DENOMINAZIONE	<i>Parcheggio scuola materna</i>
UBICAZIONE	<i>Via Sarca</i>
CODICE IDENTIFICATIVO	<i>MS 3</i>
EPOCA DI REALIZZAZIONE	<i>1982</i>
SUPERFICIE (mq)	<i>1.096</i>
SUPERFICIE PER AUTO (mq)	<i>1.096</i>
SUPERFICIE PER ALTRI VEICOLI (mq)	<i>1.096</i>
CLASSIFICAZIONE	<i>Libero</i>

SERVIZI

PAVIMENTAZIONE (1)	<i>Asfalto</i>
ILLUMINAZIONE PUBBLICA	<i>Sì</i>
FOGNATURE	<i>Sì</i>
COLONNINE ANTINCENDIO	<i>No</i>
GRADO DI SICUREZZA ACCESSI PEDONALI	<i>Medio</i>
A NORMA PORTATORI HANDICAP	<i>Sì</i>
PRESENZA DI EDIFICI	<i>No</i>
STATO DI MANUTENZIONE	<i>Buono</i>
LINEA DI TRASPORTO PUBBLICO NELLE VICINANZE	<i>Sì</i>
SODDISFACIMENTO DOMANDA	<i>Sì</i>



Tav.14 - Carta dei servizi rilevati - estratto




Foto aerea



Foto 1

MS 4 - Parcheggio di Via Monte Bianco

ANAGRAFICA

TIPOLOGIA	<i>Parcheggio in sede propria</i>
DENOMINAZIONE	<i>Parcheggio di Via Monte Bianco</i>
UBICAZIONE	<i>Via Monte Bianco</i>
CODICE IDENTIFICATIVO	<i>MS 4</i>
EPOCA DI REALIZZAZIONE	<i>1992</i>
SUPERFICIE (mq)	<i>432</i>
SUPERFICIE PER AUTO (mq)	<i>432</i>
SUPERFICIE PER ALTRI VEICOLI (mq)	<i>432</i>
CLASSIFICAZIONE	<i>Libero</i>

SERVIZI

DOTAZIONI	<i>Aiuole con cespugli</i>
PAVIMENTAZIONE (1)	<i>Asfalto</i>
ILLUMINAZIONE PUBBLICA	<i>Sì</i>
FOGNATURE	<i>Sì</i>
COLONNINE ANTINCENDIO	<i>No</i>
GRADO DI SICUREZZA ACCESSI PEDONALI	<i>Medio</i>
A NORMA PORTATORI HANDICAP	<i>Sì</i>
PRESENZA DI EDIFICI	<i>No</i>
STATO DI MANUTENZIONE	<i>Buono</i>
LINEA DI TRASPORTO PUBBLICO NELLE VICINANZE	<i>No</i>
SODDISFACIMENTO DOMANDA	<i>Sì</i>



Tav.14 - Carta dei servizi rilevati - estratto



Foto aerea



Foto 1

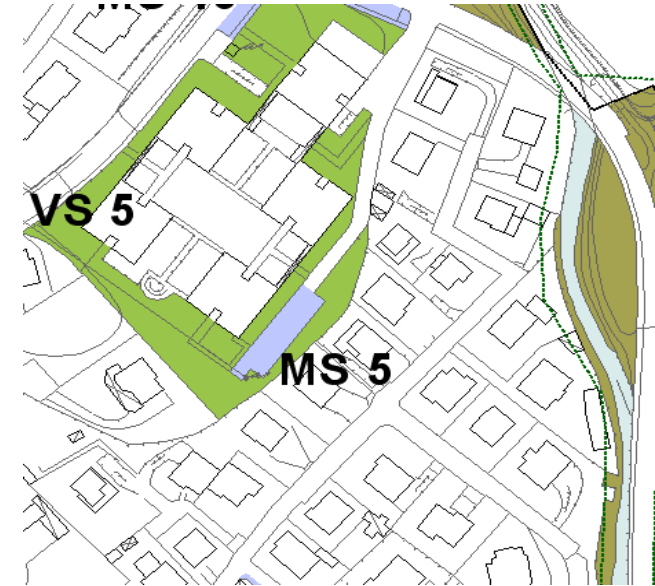
MS 5 - Parcheggio interno di Via Isonzo

ANAGRAFICA

TIPOLOGIA	<i>Parcheggio in sede propria</i>
DENOMINAZIONE	<i>Parcheggio interno di Via Isonzo</i>
UBICAZIONE	<i>Via Isonzo</i>
CODICE IDENTIFICATIVO	<i>MS 5</i>
EPOCA DI REALIZZAZIONE	<i>1992</i>
SUPERFICIE (mq)	<i>380</i>
SUPERFICIE PER AUTO (mq)	<i>380</i>
SUPERFICIE PER ALTRI VEICOLI (mq)	<i>380</i>
CLASSIFICAZIONE	<i>Libero</i>

SERVIZI

DOTAZIONI	<i>Area verde con cespugli ed alberi</i>
PAVIMENTAZIONE (1)	<i>Asfalto</i>
ILLUMINAZIONE PUBBLICA	<i>Sì</i>
FOGNATURE	<i>Sì</i>
COLONNINE ANTINCENDIO	<i>No</i>
GRADO DI SICUREZZA ACCESSI PEDONALI	<i>Medio</i>
A NORMA PORTATORI HANDICAP	<i>Sì</i>
PRESENZA DI EDIFICI	<i>No</i>
STATO DI MANUTENZIONE	<i>Buono</i>
LINEA DI TRASPORTO PUBBLICO NELLE VICINANZE	<i>Sì</i>
SODDISFACIMENTO DOMANDA	<i>Sì</i>



Tav.14 - Carta dei servizi rilevati - estratto



Foto aerea



Foto 1

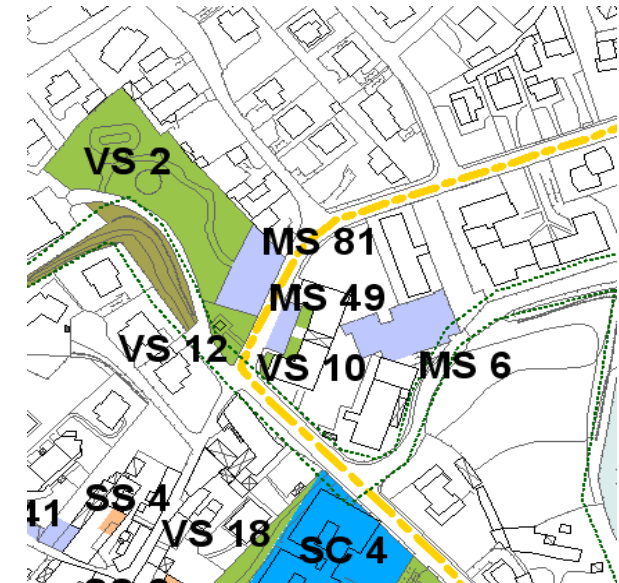
MS 6 - Parcheggio di Via Fontanino

ANAGRAFICA

TIPOLOGIA	<i>Parcheggio in sede propria</i>
DENOMINAZIONE	<i>Parcheggio di Via Fontanino</i>
UBICAZIONE	<i>Via Fontanino</i>
CODICE IDENTIFICATIVO	<i>MS 6</i>
EPOCA DI REALIZZAZIONE	<i>1990</i>
SUPERFICIE (mq)	<i>866</i>
SUPERFICIE PER AUTO (mq)	<i>866</i>
SUPERFICIE PER ALTRI VEICOLI (mq)	<i>0</i>
CLASSIFICAZIONE	<i>Diurno</i>

SERVIZI

DOTAZIONI	<i>Recinzione, sbarra per chiusura serale</i>
PAVIMENTAZIONE (1)	<i>Asfalto</i>
ILLUMINAZIONE PUBBLICA	<i>Sì</i>
FOGNATURE	<i>Sì</i>
COLONNINE ANTINCENDIO	<i>/No</i>
GRADO DI SICUREZZA ACCESSI PEDONALI	<i>Alto</i>
A NORMA PORTATORI HANDICAP	<i>Sì</i>
PRESENZA DI EDIFICI	<i>No</i>
STATO DI MANUTENZIONE	<i>Buono</i>
LINEA DI TRASPORTO PUBBLICO NELLE VICINANZE	<i>Sì</i>
SODDISFACIMENTO DOMANDA	<i>Sì</i>



Tav.14 - Carta dei servizi rilevati - estratto



Foto aerea



Foto 1



Foto 2

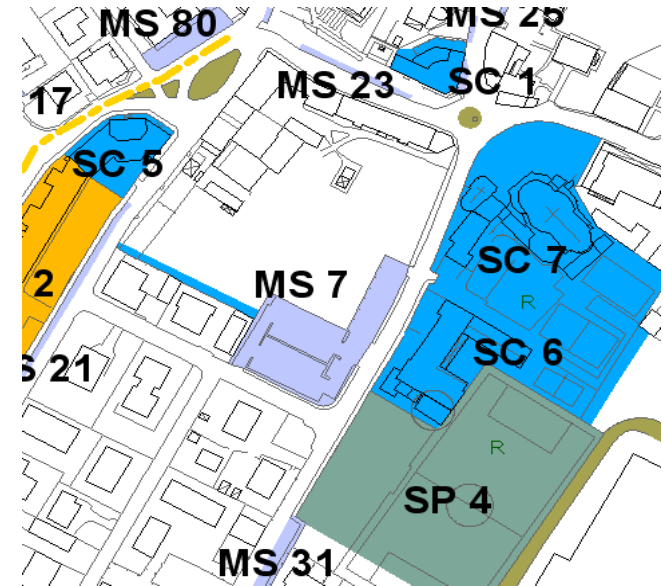
MS 7 - Parcheggio di Via SS. Fratelli Martiri

ANAGRAFICA

TIPOLOGIA	<i>Parcheggio in sede propria</i>
DENOMINAZIONE	<i>Parcheggio di Via SS. 7 Fratelli Martiri</i>
UBICAZIONE	<i>Via SS. 7 Fratelli Martiri</i>
CODICE IDENTIFICATIVO	<i>MS 7</i>
EPOCA DI REALIZZAZIONE	<i>1990 / 2001</i>
SUPERFICIE (mq)	<i>1.951</i>
SUPERFICIE PER AUTO (mq)	<i>1.951</i>
SUPERFICIE PER ALTRI VEICOLI (mq)	<i>1.951</i>
CLASSIFICAZIONE	<i>Libero</i>

SERVIZI

DOTAZIONI	<i>Aiuole con alberi, cestini</i>
PAVIMENTAZIONE (1)	<i>Asfalto</i>
ILLUMINAZIONE PUBBLICA	<i>Sì</i>
FOGNATURE	<i>Sì</i>
COLONNINE ANTINCENDIO	<i>No</i>
GRADO DI SICUREZZA ACCESSI PEDONALI	<i>Medio</i>
A NORMA PORTATORI HANDICAP	<i>Sì</i>
PRESENZA DI EDIFICI	<i>No</i>
STATO DI MANUTENZIONE	<i>Buono</i>
LINEA DI TRASPORTO PUBBLICO NELLE VICINANZE	<i>Sì</i>
SODDISFACIMENTO DOMANDA	<i>Sì</i>



Tav.14 - Carta dei servizi rilevati - estratto




Foto aerea



Foto 1



Foto 2

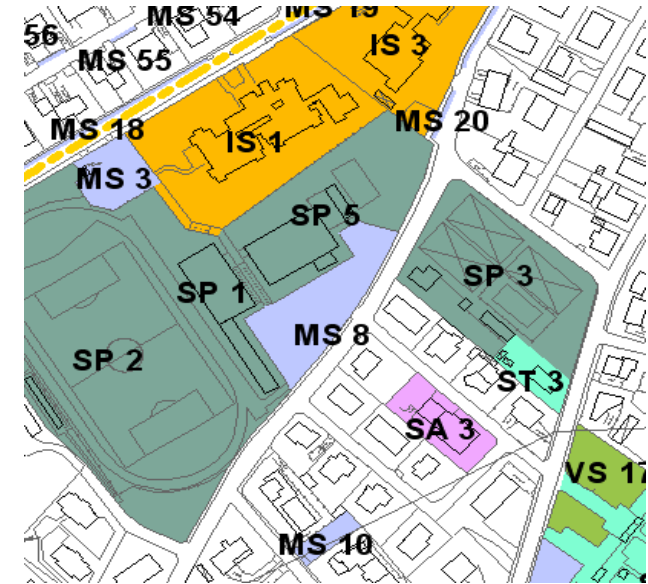
MS 8 - Piazzale L. Bertett

ANAGRAFICA

TIPOLOGIA	<i>Parcheggio in sede propria</i>
DENOMINAZIONE	<i>Piazzale L. Bertett</i>
UBICAZIONE	<i>Piazzale L. Bertett</i>
CODICE IDENTIFICATIVO	<i>MS 8</i>
EPOCA DI REALIZZAZIONE	<i>1980</i>
SUPERFICIE (mq)	<i>2.633</i>
SUPERFICIE PER AUTO (mq)	<i>2.633</i>
SUPERFICIE PER ALTRI VEICOLI (mq)	<i>2.633</i>
CLASSIFICAZIONE	<i>Libero (divieto il venerdì mattina per mercato)</i>

SERVIZI

DOTAZIONI	<i>Cestini</i>
PAVIMENTAZIONE (1)	<i>Asfalto</i>
ILLUMINAZIONE PUBBLICA	<i>Sì</i>
FOGNATURE	<i>Sì</i>
COLONNINE ANTINCENDIO	<i>Sì</i>
GRADO DI SICUREZZA ACCESSI PEDONALI	<i>Medio</i>
A NORMA PORTATORI HANDICAP	<i>Sì</i>
PRESENZA DI EDIFICI	<i>No</i>
STATO DI MANUTENZIONE	<i>Buono</i>
LINEA DI TRASPORTO PUBBLICO NELLE VICINANZE	<i>Sì</i>
SODDISFACIMENTO DOMANDA	<i>Sì</i>



Tav.14 - Carta dei servizi rilevati - estratto



Foto aerea



Foto 1



Foto 2

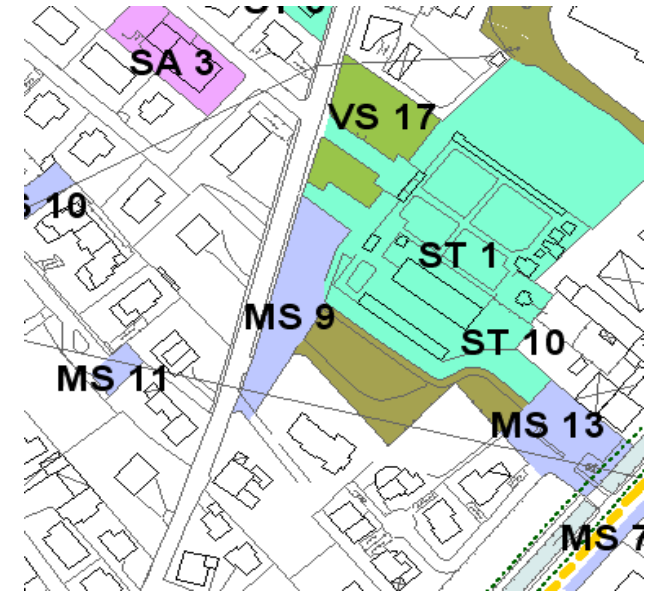
MS 9 - Parcheggio del cimitero

ANAGRAFICA

TIPOLOGIA	<i>Parcheggio in sede propria</i>
DENOMINAZIONE	<i>Parcheggio del cimitero</i>
UBICAZIONE	<i>Via SS. 7 Fratelli Martiri</i>
CODICE IDENTIFICATIVO	<i>MS 9</i>
EPOCA DI REALIZZAZIONE	<i>2000 (ampliamento)</i>
SUPERFICIE (mq)	<i>1.630</i>
SUPERFICIE PER AUTO (mq)	<i>1.630</i>
SUPERFICIE PER ALTRI VEICOLI (mq)	<i>1.630</i>
CLASSIFICAZIONE	<i>Libero</i>

SERVIZI

PAVIMENTAZIONE (1)	<i>Asfalto/Lastre ad opus incertum</i>
ILLUMINAZIONE PUBBLICA	<i>Sì</i>
FOGNATURE	<i>Sì</i>
COLONNINE ANTINCENDIO	<i>No</i>
GRADO DI SICUREZZA ACCESSI PEDONALI	<i>Medio</i>
A NORMA PORTATORI HANDICAP	<i>Sì</i>
PRESENZA DI EDIFICI	<i>No</i>
STATO DI MANUTENZIONE	<i>Buono</i>
LINEA DI TRASPORTO PUBBLICO NELLE VICINANZE	<i>Sì</i>
SODDISFACIMENTO DOMANDA	<i>Sì</i>



Tav.14 - Carta dei servizi rilevati - estratto



Foto aerea



Foto 1



Foto 2

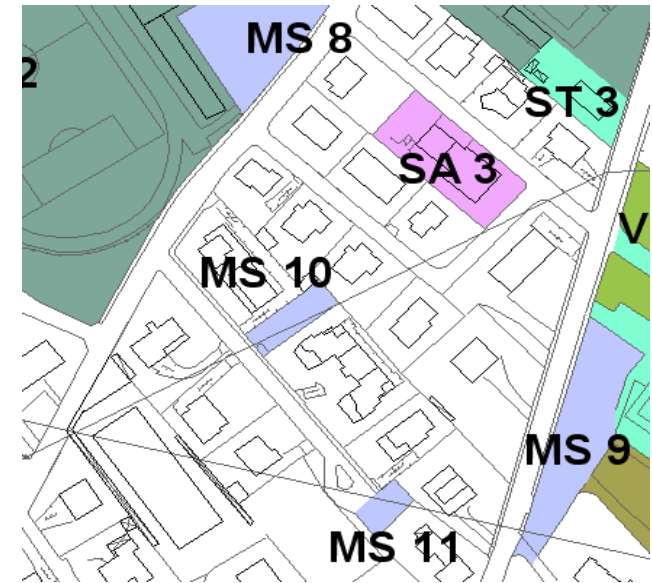
MS 10 - Parcheggio intermedio di Via Don Minzoni

ANAGRAFICA

TIPOLOGIA	<i>Parcheggio in sede propria</i>
DENOMINAZIONE	<i>Parcheggio intermedio di Via don Minzoni</i>
UBICAZIONE	<i>Via don Minzoni</i>
CODICE IDENTIFICATIVO	<i>MS 10</i>
EPOCA DI REALIZZAZIONE	<i>2002</i>
SUPERFICIE (mq)	<i>394</i>
SUPERFICIE PER AUTO (mq)	<i>394</i>
SUPERFICIE PER ALTRI VEICOLI (mq)	<i>394</i>
CLASSIFICAZIONE	<i>Libero</i>

SERVIZI

DOTAZIONI	<i>Aiuole</i>
PAVIMENTAZIONE (1)	<i>Asfalto</i>
ILLUMINAZIONE PUBBLICA	<i>Sì</i>
FOGNATURE	<i>Sì</i>
COLONNINE ANTINCENDIO	<i>No</i>
GRADO DI SICUREZZA ACCESSI PEDONALI	<i>Medio</i>
A NORMA PORTATORI HANDICAP	<i>Sì</i>
PRESENZA DI EDIFICI	<i>No</i>
STATO DI MANUTENZIONE	<i>Buono</i>
LINEA DI TRASPORTO PUBBLICO NELLE VICINANZE	<i>Sì</i>
SODDISFACIMENTO DOMANDA	<i>Sì</i>



Tav.14 - Carta dei servizi rilevati - estratto



Foto aerea



Foto 1

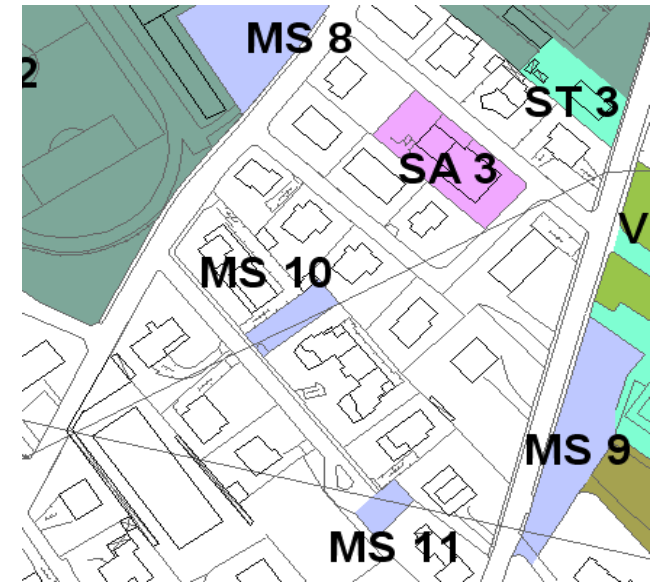
MS 11 - Parcheggio di Via Don Minzoni

ANAGRAFICA

TIPOLOGIA	<i>Parcheggio in sede propria</i>
DENOMINAZIONE	<i>Parcheggio di Via don Minzoni</i>
UBICAZIONE	<i>Via don Minzoni</i>
CODICE IDENTIFICATIVO	<i>MS 11</i>
EPOCA DI REALIZZAZIONE	<i>2002</i>
SUPERFICIE (mq)	<i>242</i>
SUPERFICIE PER AUTO (mq)	<i>242</i>
SUPERFICIE PER ALTRI VEICOLI (mq)	<i>242</i>
CLASSIFICAZIONE	<i>Libero</i>

SERVIZI

DOTAZIONI	<i>Aiuole</i>
PAVIMENTAZIONE (1)	<i>Asfalto</i>
ILLUMINAZIONE PUBBLICA	<i>Sì</i>
FOGNATURE	<i>Sì</i>
COLONNINE ANTINCENDIO	<i>No</i>
GRADO DI SICUREZZA ACCESSI PEDONALI	<i>Medio</i>
A NORMA PORTATORI HANDICAP	<i>Sì</i>
PRESENZA DI EDIFICI	<i>No</i>
STATO DI MANUTENZIONE	<i>Buono</i>
LINEA DI TRASPORTO PUBBLICO NELLE VICINANZE	<i>Sì</i>
SODDISFACIMENTO DOMANDA	<i>Sì</i>



Tav.14 - Carta dei servizi rilevati - estratto



Foto aerea



Foto 1

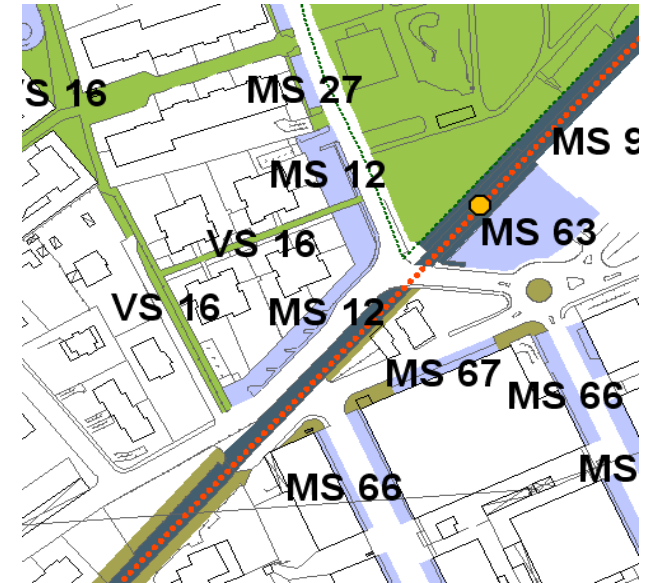
MS 12 - Parcheggio di Via Conciliazione / Via A. Manzoni

ANAGRAFICA

TIPOLOGIA	<i>Parcheggio in sede propria</i>
DENOMINAZIONE	<i>Parcheggio di Via Conciliazione/Via A. Manzoni</i>
UBICAZIONE	<i>Via Conciliazione/Via A. Manzoni</i>
CODICE IDENTIFICATIVO	<i>MS 12</i>
EPOCA DI REALIZZAZIONE	<i>2005</i>
SUPERFICIE (mq)	<i>1.552</i>
SUPERFICIE PER AUTO (mq)	<i>1.552</i>
SUPERFICIE PER ALTRI VEICOLI (mq)	<i>0</i>
CLASSIFICAZIONE	<i>Libero</i>

SERVIZI

DOTAZIONI	<i>Piantumazione/Aiuole</i>
PAVIMENTAZIONE (1)	<i>Asfalto</i>
ILLUMINAZIONE PUBBLICA	<i>Sì</i>
FOGNATURE	<i>Sì</i>
COLONNINE ANTINCENDIO	<i>No</i>
GRADO DI SICUREZZA ACCESSI PEDONALI	<i>Medio</i>
A NORMA PORTATORI HANDICAP	<i>Sì</i>
PRESENZA DI EDIFICI	<i>No</i>
STATO DI MANUTENZIONE	<i>Buono</i>
LINEA DI TRASPORTO PUBBLICO NELLE VICINANZE	<i>Sì</i>
SODDISFACIMENTO DOMANDA	<i>Sì</i>



Tav.14 - Carta dei servizi rilevati - estratto



Foto aerea



Foto 1



Foto 2

MS 13 - Parcheggio retrostante il cimitero

ANAGRAFICA

TIPOLOGIA	<i>Parcheggio in sede propria</i>
DENOMINAZIONE	<i>Parcheggio retrostante il cimitero</i>
UBICAZIONE	<i>Via G. Marconi</i>
CODICE IDENTIFICATIVO	<i>MS 13</i>
EPOCA DI REALIZZAZIONE	<i>2000</i>
SUPERFICIE (mq)	<i>1.411</i>
SUPERFICIE PER AUTO (mq)	<i>1.411</i>
SUPERFICIE PER ALTRI VEICOLI (mq)	<i>1.411</i>
CLASSIFICAZIONE	<i>Libero</i>

SERVIZI

DOTAZIONI	<i>Aiuole di delimitazione parcheggio</i>
PAVIMENTAZIONE (1)	<i>Asfalto</i>
ILLUMINAZIONE PUBBLICA	<i>Sì</i>
FOGNATURE	<i>Sì</i>
COLONNINE ANTINCENDIO	<i>No</i>
GRADO DI SICUREZZA ACCESSI PEDONALI	<i>Medio</i>
A NORMA PORTATORI HANDICAP	<i>Sì</i>
PRESENZA DI EDIFICI	<i>No</i>
STATO DI MANUTENZIONE	<i>Buono</i>
LINEA DI TRASPORTO PUBBLICO NELLE VICINANZE	<i>Sì</i>
SODDISFACIMENTO DOMANDA	<i>Sì</i>



Tav.14 - Carta dei servizi rilevati - estratto



Foto aerea



Foto 1



Foto 2

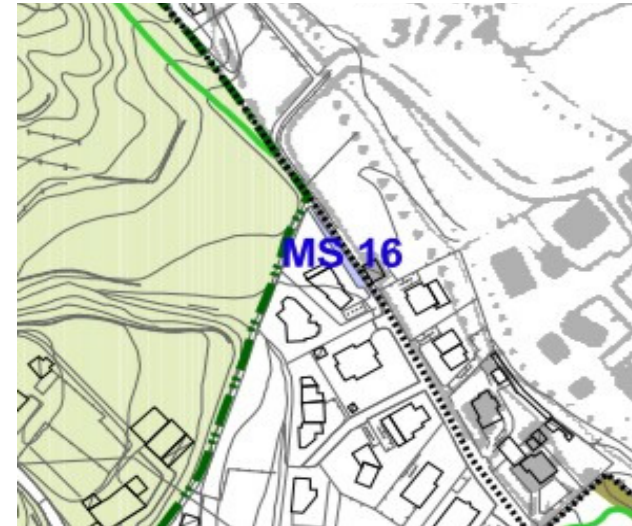
MS 16 - Parcheggio di Via Borgosale alta

ANAGRAFICA

TIPOLOGIA	<i>Area a parcheggio</i>
DENOMINAZIONE	<i>Parcheggio di Via Borgosale alta</i>
UBICAZIONE	<i>Via Borgosale</i>
CODICE IDENTIFICATIVO	<i>MS 16</i>
EPOCA DI REALIZZAZIONE	<i>2007</i>
SUPERFICIE (mq)	<i>176</i>
SUPERFICIE PER AUTO (mq)	<i>176</i>
SUPERFICIE PER ALTRI VEICOLI (mq)	<i>0</i>
CLASSIFICAZIONE	<i>Libero</i>

SERVIZI

PAVIMENTAZIONE (1)	<i>Asfalto</i>
ILLUMINAZIONE PUBBLICA	<i>Sì</i>
FOGNATURE	<i>Sì</i>
COLONNINE ANTINCENDIO	<i>No</i>
GRADO DI SICUREZZA ACCESSI PEDONALI	<i>Buono</i>
A NORMA PORTATORI HANDICAP	<i>Sì</i>
PRESENZA DI EDIFICI	<i>No</i>
STATO DI MANUTENZIONE	<i>Buono</i>
LINEA DI TRASPORTO PUBBLICO NELLE VICINANZE	<i>No</i>
SODDISFACIMENTO DOMANDA	<i>No</i>



Tav.14 - Carta dei servizi rilevati - estratto



Foto aerea



Foto 1

MS 17 - Parcheggio della farmacia

ANAGRAFICA

TIPOLOGIA	<i>Parcheggio in sede propria</i>
DENOMINAZIONE	<i>Parcheggio della farmacia</i>
UBICAZIONE	<i>Via G.B. Camozzi</i>
CODICE IDENTIFICATIVO	<i>MS 17</i>
EPOCA DI REALIZZAZIONE	<i>1970</i>
SUPERFICIE (mq)	<i>34</i>
SUPERFICIE PER AUTO (mq)	<i>34</i>
SUPERFICIE PER ALTRI VEICOLI (mq)	<i>0</i>
CLASSIFICAZIONE	<i>A tempo</i>

SERVIZI

PAVIMENTAZIONE (1)	<i>Porfido</i>
ILLUMINAZIONE PUBBLICA	<i>Sì</i>
FOGNATURE	<i>Sì</i>
COLONNINE ANTINCENDIO	<i>No</i>
GRADO DI SICUREZZA ACCESSI PEDONALI	<i>Medio</i>
A NORMA PORTATORI HANDICAP	<i>Sì</i>
PRESENZA DI EDIFICI	<i>No</i>
STATO DI MANUTENZIONE	<i>Buono</i>
LINEA DI TRASPORTO PUBBLICO NELLE VICINANZE	<i>Sì</i>
SODDISFACIMENTO DOMANDA	<i>Sì</i>



Tav.14 - Carta dei servizi rilevati - estratto



Foto aerea



Foto 1

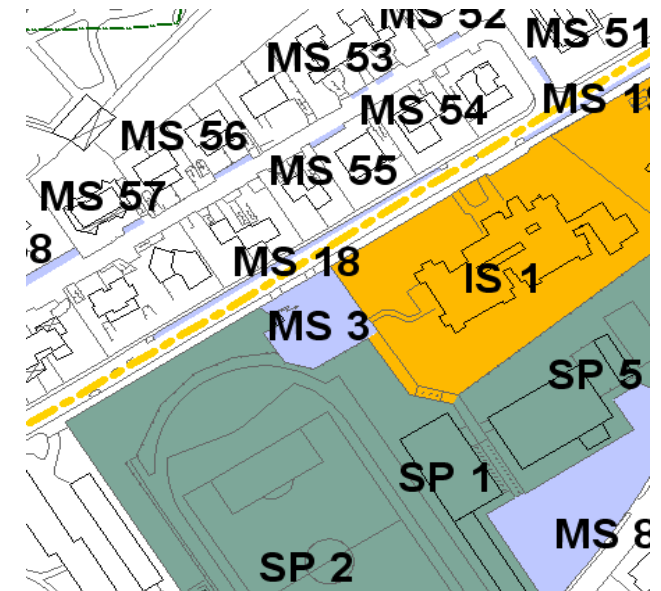
MS 18 - Parcheggi a nastro sul lato destro di Via Sarca

ANAGRAFICA

TIPOLOGIA	<i>Parcheggio di risulta</i>
DENOMINAZIONE	<i>Parcheggi a nastro sul lato destro di Via Sarca</i>
UBICAZIONE	<i>Via Sarca</i>
CODICE IDENTIFICATIVO	<i>MS 18</i>
EPOCA DI REALIZZAZIONE	<i>1986</i>
SUPERFICIE (mq)	<i>231</i>
SUPERFICIE PER AUTO (mq)	<i>231</i>
SUPERFICIE PER ALTRI VEICOLI (mq)	<i>0</i>
CLASSIFICAZIONE	<i>Libero</i>

SERVIZI

PAVIMENTAZIONE (1)	<i>Asfalto</i>
ILLUMINAZIONE PUBBLICA	<i>Sì</i>
FOGNATURE	<i>Sì</i>
COLONNINE ANTINCENDIO	<i>No</i>
GRADO DI SICUREZZA ACCESSI PEDONALI	<i>Medio</i>
A NORMA PORTATORI HANDICAP	<i>Sì</i>
PRESENZA DI EDIFICI	<i>No</i>
STATO DI MANUTENZIONE	<i>Buono</i>
LINEA DI TRASPORTO PUBBLICO NELLE VICINANZE	<i>Sì</i>
SODDISFACIMENTO DOMANDA	<i>Sì</i>



Tav.14 - Carta dei servizi rilevati - estratto



Foto aerea



Foto 1

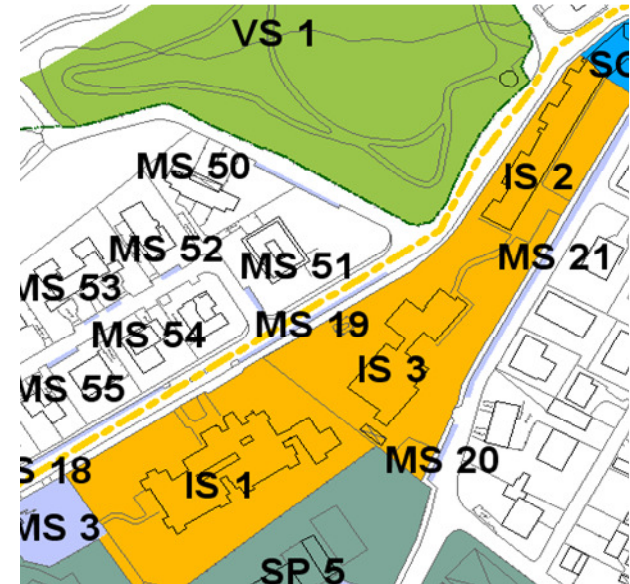
MS 19 - Parcheggi a nastro sul lato sinistro di Via Sarca

ANAGRAFICA

TIPOLOGIA	<i>Parcheggio di risulta</i>
DENOMINAZIONE	<i>Parcheggi a nastro sul lato sinistro di Via Sarca</i>
UBICAZIONE	<i>Via Sarca</i>
CODICE IDENTIFICATIVO	<i>MS 19</i>
EPOCA DI REALIZZAZIONE	<i>1986</i>
SUPERFICIE (mq)	<i>140</i>
SUPERFICIE PER AUTO (mq)	<i>140</i>
SUPERFICIE PER ALTRI VEICOLI (mq)	<i>0</i>
CLASSIFICAZIONE	<i>Libero</i>

SERVIZI

PAVIMENTAZIONE (1)	<i>Asfalto</i>
ILLUMINAZIONE PUBBLICA	<i>Sì</i>
FOGNATURE	<i>Sì</i>
COLONNINE ANTINCENDIO	<i>No</i>
GRADO DI SICUREZZA ACCESSI PEDONALI	<i>Medio</i>
A NORMA PORTATORI HANDICAP	<i>Sì</i>
PRESENZA DI EDIFICI	<i>No</i>
STATO DI MANUTENZIONE	<i>Buono</i>
LINEA DI TRASPORTO PUBBLICO NELLE VICINANZE	<i>Sì</i>
SODDISFACIMENTO DOMANDA	<i>Sì</i>



Tav.14 - Carta dei servizi rilevati - estratto





Foto 1

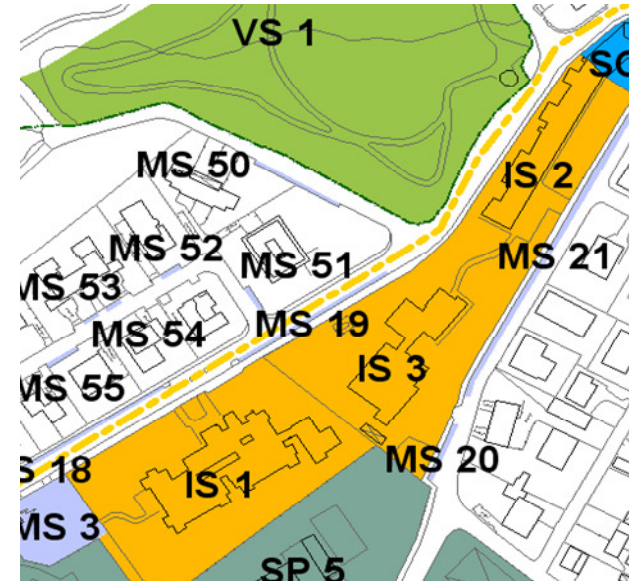
MS 20 - Parcheggi antistanti la Scuola secondaria di I° grado

ANAGRAFICA

TIPOLOGIA	<i>Parcheggio di risulta</i>
DENOMINAZIONE	<i>Parcheggi antistanti la scuola secondaria di I° grado</i>
UBICAZIONE	<i>Via Simone Elia</i>
CODICE IDENTIFICATIVO	<i>MS 20</i>
EPOCA DI REALIZZAZIONE	<i>2005</i>
SUPERFICIE (mq)	<i>70</i>
SUPERFICIE PER AUTO (mq)	<i>70</i>
SUPERFICIE PER ALTRI VEICOLI (mq)	<i>0</i>
CLASSIFICAZIONE	<i>A tempo</i>

SERVIZI

DOTAZIONI	<i>Cestini</i>
PAVIMENTAZIONE (1)	<i>Asfalto</i>
ILLUMINAZIONE PUBBLICA	<i>Sì</i>
FOGNATURE	<i>Sì</i>
COLONNINE ANTINCENDIO	<i>No</i>
GRADO DI SICUREZZA ACCESSI PEDONALI	<i>Medio</i>
A NORMA PORTATORI HANDICAP	<i>Sì</i>
PRESENZA DI EDIFICI	<i>No</i>
STATO DI MANUTENZIONE	<i>Buono</i>
LINEA DI TRASPORTO PUBBLICO NELLE VICINANZE	<i>Sì</i>
SODDISFACIMENTO DOMANDA	<i>Sì</i>



Tav.14 - Carta dei servizi rilevati - estratto





Foto 1

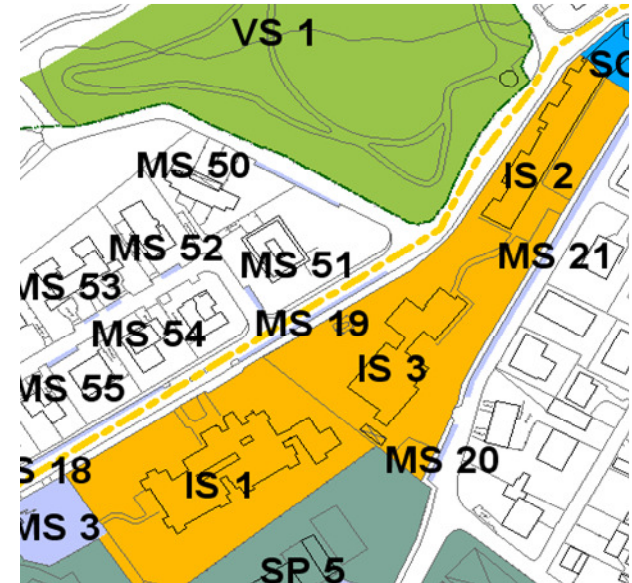
MS 21 - Parcheggi a nastro di Via Simone Elia

ANAGRAFICA

TIPOLOGIA	<i>Parcheggio di risulta</i>
DENOMINAZIONE	<i>Parcheggi a nastro di Via Simone Elia</i>
UBICAZIONE	<i>Via Simone Elia</i>
CODICE IDENTIFICATIVO	<i>MS 21</i>
EPOCA DI REALIZZAZIONE	<i>2005</i>
SUPERFICIE (mq)	<i>385</i>
SUPERFICIE PER AUTO (mq)	<i>385</i>
SUPERFICIE PER ALTRI VEICOLI (mq)	<i>0</i>
CLASSIFICAZIONE	<i>A tempo</i>

SERVIZI

DOTAZIONI	<i>Cestini</i>
PAVIMENTAZIONE (1)	<i>Asfalto</i>
ILLUMINAZIONE PUBBLICA	<i>Sì</i>
FOGNATURE	<i>Sì</i>
COLONNINE ANTINCENDIO	<i>No</i>
GRADO DI SICUREZZA ACCESSI PEDONALI	<i>Medio</i>
A NORMA PORTATORI HANDICAP	<i>Sì</i>
PRESENZA DI EDIFICI	<i>No</i>
STATO DI MANUTENZIONE	<i>Buono</i>
LINEA DI TRASPORTO PUBBLICO NELLE VICINANZE	<i>Sì</i>
SODDISFACIMENTO DOMANDA	<i>Sì</i>



Tav.14 - Carta dei servizi rilevati - estratto



Foto aerea



Foto 1

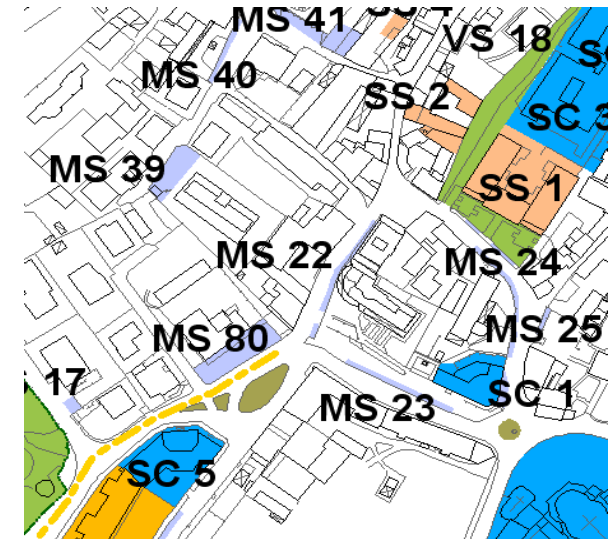
MS 22 - Parcheggi a nastro di Via Adelasio

ANAGRAFICA

TIPOLOGIA	<i>Parcheggio di risulta</i>
DENOMINAZIONE	<i>Parcheggi a nastro di Via Adelasio</i>
UBICAZIONE	<i>Via Adelasio</i>
CODICE IDENTIFICATIVO	<i>MS 22</i>
EPOCA DI REALIZZAZIONE	<i>2006</i>
SUPERFICIE (mq)	<i>127</i>
SUPERFICIE PER AUTO (mq)	<i>127</i>
SUPERFICIE PER ALTRI VEICOLI (mq)	<i>0</i>
CLASSIFICAZIONE	<i>A tempo</i>

SERVIZI

DOTAZIONI	<i>Cestini</i>
PAVIMENTAZIONE (1)	<i>Acciottolato</i>
ILLUMINAZIONE PUBBLICA	<i>Sì</i>
FOGNATURE	<i>Sì</i>
COLONNINE ANTINCENDIO	<i>No</i>
GRADO DI SICUREZZA ACCESSI PEDONALI	<i>Medio</i>
A NORMA PORTATORI HANDICAP	<i>Sì</i>
PRESENZA DI EDIFICI	<i>No</i>
STATO DI MANUTENZIONE	<i>Buono</i>
LINEA DI TRASPORTO PUBBLICO NELLE VICINANZE	<i>Sì</i>
SODDISFACIMENTO DOMANDA	<i>Sì</i>



Tav.14 - Carta dei servizi rilevati - estratto



Foto aerea



Foto 1



Foto 2

MS 23 - Parcheggi del Viale delle Rimembranze

ANAGRAFICA

TIPOLOGIA	<i>Parcheggio di risulta</i>
DENOMINAZIONE	<i>Parcheggi del Viale delle Rimembranze</i>
UBICAZIONE	<i>Via Adelasio (Viale delle Rimembranze)</i>
CODICE IDENTIFICATIVO	<i>MS 23</i>
SUPERFICIE (mq)	<i>124</i>
SUPERFICIE PER AUTO (mq)	<i>124</i>
SUPERFICIE PER ALTRI VEICOLI (mq)	<i>0</i>
CLASSIFICAZIONE	<i>A tempo</i>

SERVIZI

DOTAZIONI	<i>Cestini</i>
PAVIMENTAZIONE (1)	<i>Asfalto</i>
ILLUMINAZIONE PUBBLICA	<i>Sì</i>
FOGNATURE	<i>Sì</i>
COLONNINE ANTINCENDIO	<i>No</i>
GRADO DI SICUREZZA ACCESSI PEDONALI	<i>Medio</i>
A NORMA PORTATORI HANDICAP	<i>Sì</i>
PRESENZA DI EDIFICI	<i>No</i>
STATO DI MANUTENZIONE	<i>Buono</i>
LINEA DI TRASPORTO PUBBLICO NELLE VICINANZE	<i>Sì</i>
SODDISFACIMENTO DOMANDA	<i>Sì</i>



Tav.14 - Carta dei servizi rilevati - estratto



Foto aerea



Foto 1

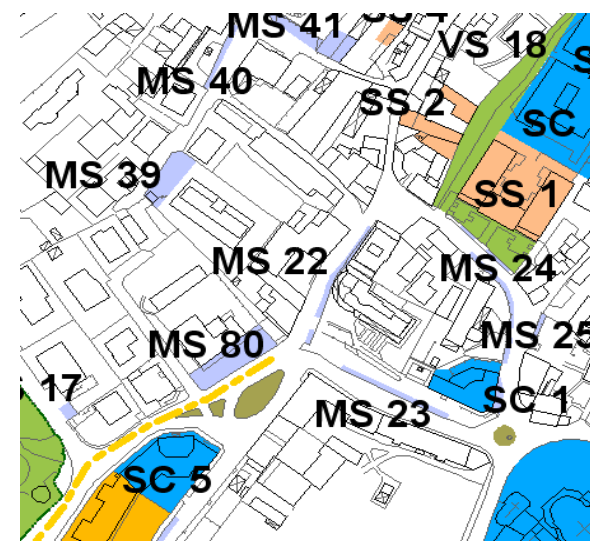
MS 24 - Parcheggio a nastro lato sinistro di Via Gavazzeni

ANAGRAFICA

TIPOLOGIA	<i>Parcheggio di risulta</i>
DENOMINAZIONE	<i>Parcheggio a nastro lato sinistro di Via Gavazzeni</i>
UBICAZIONE	<i>Via Gavazzeni</i>
CODICE IDENTIFICATIVO	<i>MS 24</i>
EPOCA DI REALIZZAZIONE	<i>2006</i>
SUPERFICIE (mq)	<i>144</i>
SUPERFICIE PER AUTO (mq)	<i>144</i>
SUPERFICIE PER ALTRI VEICOLI (mq)	<i>0</i>
CLASSIFICAZIONE	<i>A tempo</i>

SERVIZI

DOTAZIONI	<i>Paletti dissuasori di delimitazione</i>
PAVIMENTAZIONE (1)	<i>Acciottolato</i>
ILLUMINAZIONE PUBBLICA	<i>Sì</i>
FOGNATURE	<i>Sì</i>
COLONNINE ANTINCENDIO	<i>No</i>
GRADO DI SICUREZZA ACCESSI PEDONALI	<i>Medio</i>
A NORMA PORTATORI HANDICAP	<i>Sì</i>
PRESENZA DI EDIFICI	<i>No</i>
STATO DI MANUTENZIONE	<i>Buono</i>
LINEA DI TRASPORTO PUBBLICO NELLE VICINANZE	<i>Sì</i>
SODDISFACIMENTO DOMANDA	<i>Sì</i>



Tav.14 - Carta dei servizi rilevati - estratto





Foto 1



Foto 2

MS 25 - Parcheggio all'ingresso di Vicolo Castello

ANAGRAFICA

TIPOLOGIA	<i>Parcheggio di risulta</i>
DENOMINAZIONE	<i>Parcheggio all'ingresso di Vicolo Castello</i>
UBICAZIONE	<i>Via Gavazzeni</i>
CODICE IDENTIFICATIVO	<i>MS 25</i>
EPOCA DI REALIZZAZIONE	<i>2006</i>
SUPERFICIE (mq)	<i>31</i>
SUPERFICIE PER AUTO (mq)	<i>31</i>
SUPERFICIE PER ALTRI VEICOLI (mq)	<i>0</i>
CLASSIFICAZIONE	<i>A tempo</i>

SERVIZI

DOTAZIONI	<i>Aiuola piantumata a margine</i>
PAVIMENTAZIONE (1)	<i>Acciottolato</i>
ILLUMINAZIONE PUBBLICA	<i>Sì</i>
FOGNATURE	<i>Sì</i>
COLONNINE ANTINCENDIO	<i>No</i>
GRADO DI SICUREZZA ACCESSI PEDONALI	<i>Medio</i>
A NORMA PORTATORI HANDICAP	<i>Sì</i>
PRESENZA DI EDIFICI	<i>No</i>
STATO DI MANUTENZIONE	<i>Buono</i>
LINEA DI TRASPORTO PUBBLICO NELLE VICINANZE	<i>Sì</i>
SODDISFACIMENTO DOMANDA	<i>Sì</i>



Tav.14 - Carta dei servizi rilevati - estratto



Foto aerea



Foto 1

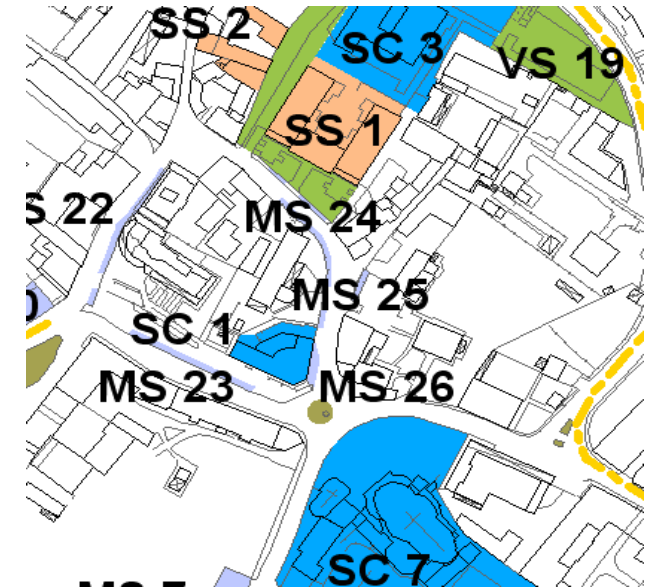
MS 26 - Parcheggio esterno al Municipio

ANAGRAFICA

TIPOLOGIA	<i>Parcheggio di risulta</i>
DENOMINAZIONE	<i>Parcheggio esterno al Municipio</i>
UBICAZIONE	<i>Via Gavazzeni</i>
CODICE IDENTIFICATIVO	<i>MS 26</i>
EPOCA DI REALIZZAZIONE	<i>2006</i>
SUPERFICIE (mq)	<i>46</i>
SUPERFICIE PER AUTO (mq)	<i>46</i>
SUPERFICIE PER ALTRI VEICOLI (mq)	<i>0</i>
CLASSIFICAZIONE	<i>A tempo</i>

SERVIZI

DOTAZIONI	<i>Paletti dissuasori di limitazione</i>
PAVIMENTAZIONE (1)	<i>Acciottolato</i>
ILLUMINAZIONE PUBBLICA	<i>Sì</i>
FOGNATURE	<i>Sì</i>
COLONNINE ANTINCENDIO	<i>No</i>
GRADO DI SICUREZZA ACCESSI PEDONALI	<i>Medio</i>
A NORMA PORTATORI HANDICAP	<i>Sì</i>
PRESENZA DI EDIFICI	<i>No</i>
STATO DI MANUTENZIONE	<i>Buono</i>
LINEA DI TRASPORTO PUBBLICO NELLE VICINANZE	<i>Sì</i>
SODDISFACIMENTO DOMANDA	<i>Sì</i>



Tav.14 - Carta dei servizi rilevati - estratto



Foto aerea



Foto 1

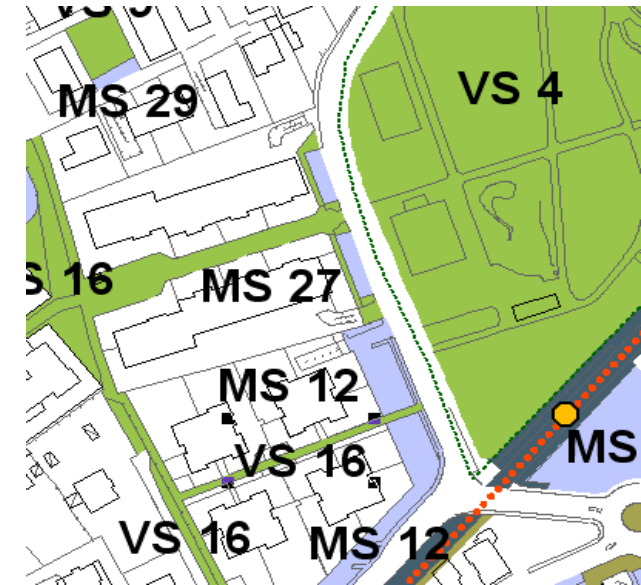
MS 27 - Parcheggi di Via Conciliazione

ANAGRAFICA

TIPOLOGIA	<i>Parcheggio di risulta</i>
DENOMINAZIONE	<i>Parcheggi di Via Conciliazione</i>
UBICAZIONE	<i>Via Conciliazione/Pass. IV Novembre</i>
CODICE IDENTIFICATIVO	<i>MS 27</i>
EPOCA DI REALIZZAZIONE	<i>1981</i>
SUPERFICIE (mq)	<i>239</i>
SUPERFICIE PER AUTO (mq)	<i>239</i>
SUPERFICIE PER ALTRI VEICOLI (mq)	<i>0</i>
CLASSIFICAZIONE	<i>Libero</i>

SERVIZI

DOTAZIONI	<i>Aiuole di margine piantumate</i>
PAVIMENTAZIONE (1)	<i>Asfalto</i>
ILLUMINAZIONE PUBBLICA	<i>Sì</i>
FOGNATURE	<i>Sì</i>
COLONNINE ANTINCENDIO	<i>No</i>
GRADO DI SICUREZZA ACCESSI PEDONALI	<i>Medio</i>
A NORMA PORTATORI HANDICAP	<i>Sì</i>
PRESENZA DI EDIFICI	<i>No</i>
STATO DI MANUTENZIONE	<i>Buono</i>
LINEA DI TRASPORTO PUBBLICO NELLE VICINANZE	<i>Sì</i>
SODDISFACIMENTO DOMANDA	<i>Sì</i>



Tav.14 - Carta dei servizi rilevati - estratto




Foto aerea



Foto 1

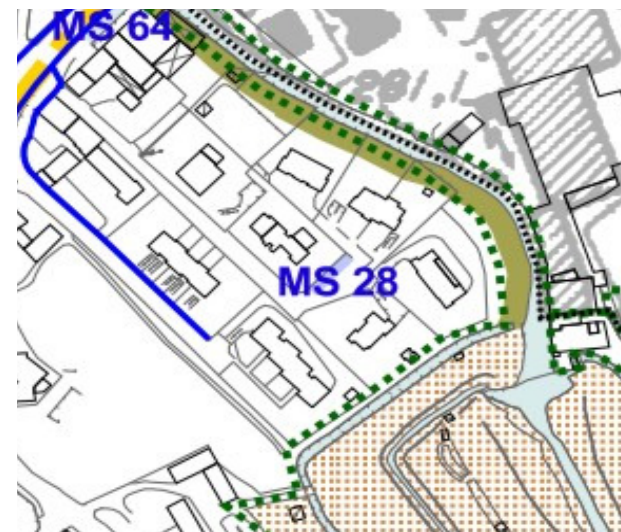
MS 28 - Parcheggio di Via T.Tasso

ANAGRAFICA

TIPOLOGIA	<i>Parcheggio di risulta</i>
DENOMINAZIONE	<i>Parcheggio di Via T. Tasso</i>
UBICAZIONE	<i>Via T. Tasso</i>
CODICE IDENTIFICATIVO	<i>MS 28</i>
EPOCA DI REALIZZAZIONE	<i>1982</i>
SUPERFICIE (mq)	<i>100</i>
SUPERFICIE PER AUTO (mq)	<i>100</i>
SUPERFICIE PER ALTRI VEICOLI (mq)	<i>100</i>
CLASSIFICAZIONE	<i>Libero</i>

SERVIZI

PAVIMENTAZIONE (1)	<i>Asfalto</i>
ILLUMINAZIONE PUBBLICA	<i>Sì</i>
FOGNATURE	<i>Sì</i>
COLONNINE ANTINCENDIO	<i>No</i>
GRADO DI SICUREZZA ACCESSI PEDONALI	<i>Medio</i>
A NORMA PORTATORI HANDICAP	<i>Sì</i>
PRESENZA DI EDIFICI	<i>No</i>
STATO DI MANUTENZIONE	<i>Buono</i>
LINEA DI TRASPORTO PUBBLICO NELLE VICINANZE	<i>Sì</i>
SODDISFACIMENTO DOMANDA	<i>Sì</i>



Tav.14 - Carta dei servizi rilevati - estratto




Foto aerea



Foto 1

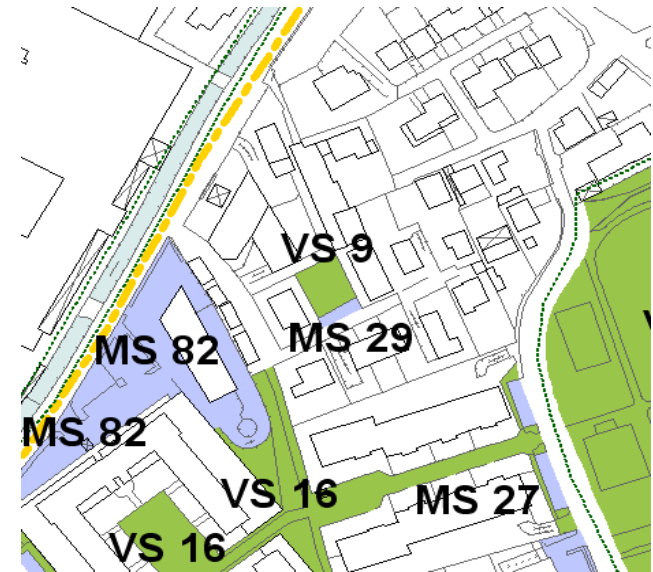
MS 29 - Parcheggio di Via I° Maggio

ANAGRAFICA

TIPOLOGIA	<i>Parcheggio di risulta</i>
DENOMINAZIONE	<i>Parcheggio di Via I° Maggio</i>
UBICAZIONE	<i>Via I° Maggio</i>
CODICE IDENTIFICATIVO	<i>MS 29</i>
EPOCA DI REALIZZAZIONE	<i>1977</i>
SUPERFICIE (mq)	<i>81</i>
SUPERFICIE PER AUTO (mq)	<i>81</i>
SUPERFICIE PER ALTRI VEICOLI (mq)	<i>81</i>
CLASSIFICAZIONE	<i>Libero</i>

SERVIZI

PAVIMENTAZIONE (1)	<i>Asfalto</i>
ILLUMINAZIONE PUBBLICA	<i>Sì</i>
FOGNATURE	<i>Sì</i>
COLONNINE ANTINCENDIO	<i>No</i>
GRADO DI SICUREZZA ACCESSI PEDONALI	<i>Medio</i>
A NORMA PORTATORI HANDICAP	<i>Sì</i>
PRESENZA DI EDIFICI	<i>No</i>
STATO DI MANUTENZIONE	<i>Buono</i>
LINEA DI TRASPORTO PUBBLICO NELLE VICINANZE	<i>Sì</i>
SODDISFACIMENTO DOMANDA	<i>Sì</i>



Tav.14 - Carta dei servizi rilevati - estratto




Foto aerea



Foto 1

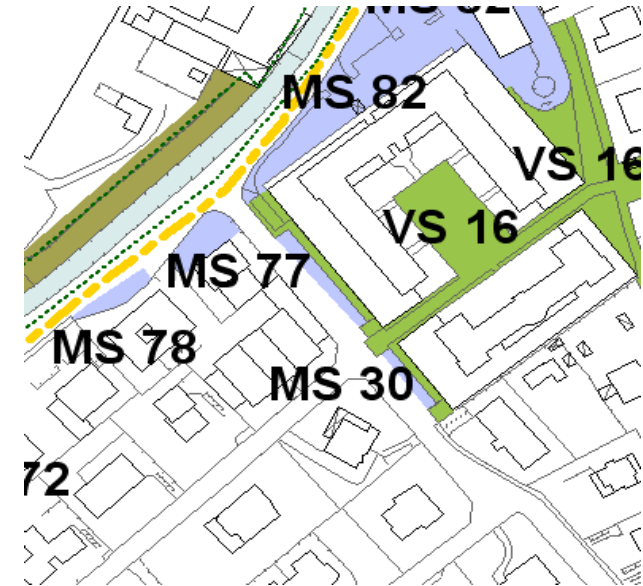
MS 30 - Parcheggi di Via F. Petrarca

ANAGRAFICA

TIPOLOGIA	<i>Parcheggio di risulta</i>
DENOMINAZIONE	<i>Parcheggi di Via F. Petrarca</i>
UBICAZIONE	<i>Via F. Petrarca</i>
CODICE IDENTIFICATIVO	<i>MS 30</i>
EPOCA DI REALIZZAZIONE	<i>1986</i>
SUPERFICIE (mq)	<i>288</i>
SUPERFICIE PER AUTO (mq)	<i>288</i>
SUPERFICIE PER ALTRI VEICOLI (mq)	<i>0</i>
CLASSIFICAZIONE	<i>Libero</i>

SERVIZI

DOTAZIONI	<i>Aiuole di margine piantumate</i>
PAVIMENTAZIONE (1)	<i>Asfalto</i>
ILLUMINAZIONE PUBBLICA	<i>Sì</i>
FOGNATURE	<i>Sì</i>
COLONNINE ANTINCENDIO	<i>No</i>
GRADO DI SICUREZZA ACCESSI PEDONALI	<i>Medio</i>
A NORMA PORTATORI HANDICAP	<i>Sì</i>
PRESENZA DI EDIFICI	<i>No</i>
STATO DI MANUTENZIONE	<i>Buono</i>
LINEA DI TRASPORTO PUBBLICO NELLE VICINANZE	<i>Sì</i>
SODDISFACIMENTO DOMANDA	<i>Sì</i>



Tav.14 - Carta dei servizi rilevati - estratto



Foto aerea



Foto 1



Foto 2

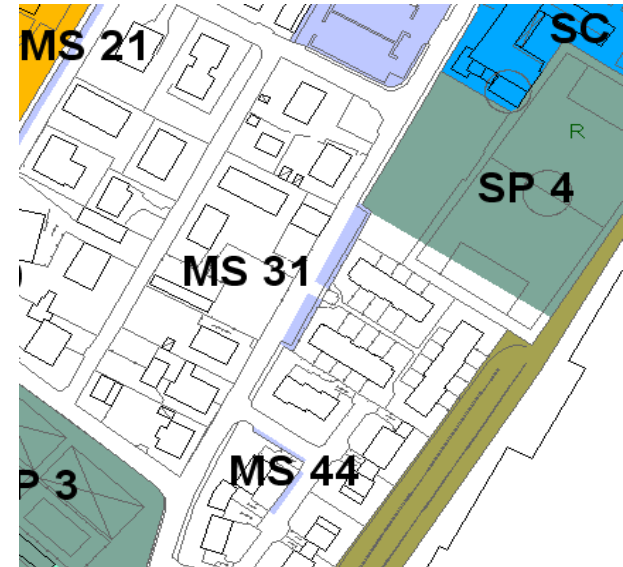
MS 31 - Parcheggio Coop. Orchidea

ANAGRAFICA

TIPOLOGIA	<i>Parcheggio di risulta</i>
DENOMINAZIONE	<i>Parcheggio Coop. Orchidea</i>
UBICAZIONE	<i>Via SS. 7 Fratelli Martiri</i>
CODICE IDENTIFICATIVO	<i>MS 31</i>
EPOCA DI REALIZZAZIONE	<i>1991</i>
SUPERFICIE (mq)	<i>367</i>
SUPERFICIE PER AUTO (mq)	<i>367</i>
SUPERFICIE PER ALTRI VEICOLI (mq)	<i>0</i>
CLASSIFICAZIONE	<i>Libero</i>

SERVIZI

PAVIMENTAZIONE (1)	<i>Asfalto</i>
ILLUMINAZIONE PUBBLICA	<i>Sì</i>
FOGNATURE	<i>Sì</i>
COLONNINE ANTINCENDIO	<i>No</i>
GRADO DI SICUREZZA ACCESSI PEDONALI	<i>Medio</i>
A NORMA PORTATORI HANDICAP	<i>Sì</i>
PRESENZA DI EDIFICI	<i>No</i>
STATO DI MANUTENZIONE	<i>Buono</i>
LINEA DI TRASPORTO PUBBLICO NELLE VICINANZE	<i>Sì</i>
SODDISFACIMENTO DOMANDA	<i>Sì</i>



Tav.14 - Carta dei servizi rilevati - estratto



Foto aerea



Foto 1

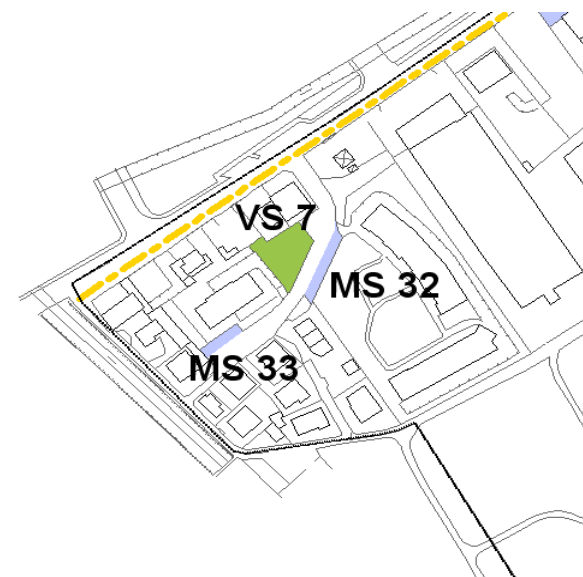
MS 32 - Parcheggio Green Residence

ANAGRAFICA

TIPOLOGIA	<i>Parcheggio di risulta</i>
DENOMINAZIONE	<i>Parcheggio Green Residence</i>
UBICAZIONE	<i>Via Carso</i>
CODICE IDENTIFICATIVO	<i>MS 32</i>
EPOCA DI REALIZZAZIONE	<i>1979</i>
SUPERFICIE (mq)	<i>158</i>
SUPERFICIE PER AUTO (mq)	<i>158</i>
SUPERFICIE PER ALTRI VEICOLI (mq)	<i>0</i>
CLASSIFICAZIONE	<i>Libero</i>

SERVIZI

PAVIMENTAZIONE (1)	<i>Asfalto</i>
ILLUMINAZIONE PUBBLICA	<i>Sì</i>
FOGNATURE	<i>Sì</i>
COLONNINE ANTINCENDIO	<i>No</i>
GRADO DI SICUREZZA ACCESSI PEDONALI A NORMA PORTATORI HANDICAP	<i>Medio</i>
PRESENZA DI EDIFICI	<i>Sì</i>
STATO DI MANUTENZIONE	<i>No</i>
LINEA DI TRASPORTO PUBBLICO NELLE VICINANZE	<i>Buono</i>
SODDISFACIMENTO DOMANDA	<i>Sì</i>



Tav.14 - Carta dei servizi rilevati - estratto




Foto aerea



Foto 1

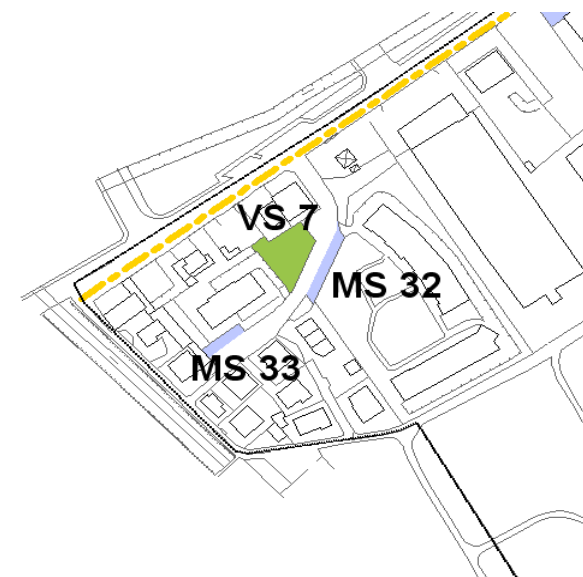
MS 33 - Parcheggio lato destro di Via Carso

ANAGRAFICA

TIPOLOGIA	<i>Parcheggio di risulta</i>
DENOMINAZIONE	<i>Parcheggio lato destro di Via Carso</i>
UBICAZIONE	<i>Via Carso</i>
CODICE IDENTIFICATIVO	<i>MS 33</i>
EPOCA DI REALIZZAZIONE	<i>1979</i>
SUPERFICIE (mq)	<i>95</i>
SUPERFICIE PER AUTO (mq)	<i>95</i>
SUPERFICIE PER ALTRI VEICOLI (mq)	<i>0</i>
CLASSIFICAZIONE	<i>Libero</i>

SERVIZI

PAVIMENTAZIONE (1)	<i>Asfalto</i>
ILLUMINAZIONE PUBBLICA	<i>Sì</i>
FOGNATURE	<i>Sì</i>
COLONNINE ANTINCENDIO	<i>No</i>
GRADO DI SICUREZZA ACCESSI PEDONALI	<i>Medio</i>
A NORMA PORTATORI HANDICAP	<i>Sì</i>
PRESENZA DI EDIFICI	<i>No</i>
STATO DI MANUTENZIONE	<i>Buono</i>
LINEA DI TRASPORTO PUBBLICO NELLE VICINANZE	<i>Sì</i>
SODDISFACIMENTO DOMANDA	<i>Sì</i>



Tav.14 - Carta dei servizi rilevati - estratto




Foto aerea



Foto 1

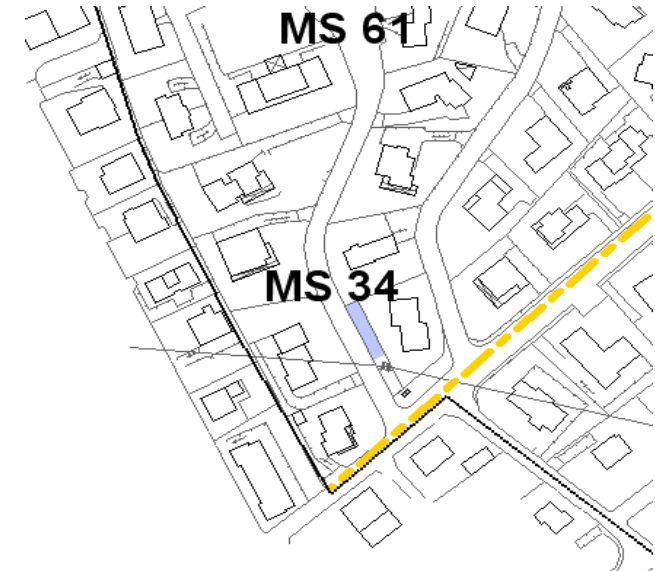
MS 34 - Parcheggio all'inizio di Via Colombo

ANAGRAFICA

TIPOLOGIA	<i>Parcheggio di risulta</i>
DENOMINAZIONE	<i>Parcheggio all'inizio di Via C. Colombo</i>
UBICAZIONE	<i>Via C. Colombo</i>
CODICE IDENTIFICATIVO	<i>MS 34</i>
EPOCA DI REALIZZAZIONE	<i>2003</i>
SUPERFICIE (mq)	<i>118</i>
SUPERFICIE PER AUTO (mq)	<i>118</i>
SUPERFICIE PER ALTRI VEICOLI (mq)	<i>0</i>
CLASSIFICAZIONE	<i>Libero</i>

SERVIZI

DOTAZIONI	<i>Aiuole di margine con cespugli</i>
PAVIMENTAZIONE (1)	<i>Asfalto</i>
ILLUMINAZIONE PUBBLICA	<i>Sì</i>
FOGNATURE	<i>Sì</i>
COLONNINE ANTINCENDIO	<i>No</i>
GRADO DI SICUREZZA ACCESSI PEDONALI	<i>Medio</i>
A NORMA PORTATORI HANDICAP	<i>Sì</i>
PRESENZA DI EDIFICI	<i>No</i>
STATO DI MANUTENZIONE	<i>Buono</i>
LINEA DI TRASPORTO PUBBLICO NELLE VICINANZE	<i>Sì</i>
SODDISFACIMENTO DOMANDA	<i>Sì</i>



Tav.14 - Carta dei servizi rilevati - estratto



Foto aerea



Foto 1

MS 35 - Parcheggio a pettine di Via Don G. Martello

ANAGRAFICA

TIPOLOGIA	<i>Parcheggio di risulta</i>
DENOMINAZIONE	<i>Parcheggio a pettine di Via don G. Martello</i>
UBICAZIONE	<i>Via don G. Martello</i>
CODICE IDENTIFICATIVO	<i>MS 35</i>
EPOCA DI REALIZZAZIONE	<i>2003</i>
SUPERFICIE (mq)	<i>612</i>
SUPERFICIE PER AUTO (mq)	<i>612</i>
SUPERFICIE PER ALTRI VEICOLI (mq)	<i>612</i>
CLASSIFICAZIONE	<i>Libero</i>

SERVIZI

DOTAZIONI	<i>Airole di margine con cespugli</i>
PAVIMENTAZIONE (1)	<i>Autobloccanti</i>
ILLUMINAZIONE PUBBLICA	<i>Sì</i>
FOGNATURE	<i>Sì</i>
COLONNINE ANTINCENDIO	<i>No</i>
GRADO DI SICUREZZA ACCESSI PEDONALI	<i>Medio</i>
A NORMA PORTATORI HANDICAP	<i>Sì</i>
PRESENZA DI EDIFICI	<i>No</i>
STATO DI MANUTENZIONE	<i>Buono</i>
LINEA DI TRASPORTO PUBBLICO NELLE VICINANZE	<i>No</i>
SODDISFACIMENTO DOMANDA	<i>Sì</i>



Tav.14 - Carta dei servizi rilevati - estratto



Foto aerea



Foto 1

MS 36 - Parcheggi di Via Po

ANAGRAFICA

TIPOLOGIA	<i>Parcheggio di risulta</i>
DENOMINAZIONE	<i>Parcheggi di Via Po'</i>
UBICAZIONE	<i>Via Po'</i>
CODICE IDENTIFICATIVO	<i>MS 36</i>
EPOCA DI REALIZZAZIONE	
SUPERFICIE (mq)	<i>141</i>
SUPERFICIE PER AUTO (mq)	<i>141</i>
SUPERFICIE PER ALTRI VEICOLI (mq)	<i>0</i>
CLASSIFICAZIONE	<i>Libero</i>

SERVIZI

PAVIMENTAZIONE (1)	<i>Asfalto</i>
ILLUMINAZIONE PUBBLICA	<i>Sì</i>
FOGNATURE	<i>Sì</i>
COLONNINE ANTINCENDIO	<i>No</i>
GRADO DI SICUREZZA ACCESSI PEDONALI	<i>Medio</i>
A NORMA PORTATORI HANDICAP	<i>Sì</i>
PRESENZA DI EDIFICI	<i>No</i>
STATO DI MANUTENZIONE	<i>Buono</i>
LINEA DI TRASPORTO PUBBLICO NELLE	
VICINANZE	<i>Sì</i>
SODDISFACIMENTO DOMANDA	<i>Sì</i>



Tav.14 - Carta dei servizi rilevati - estratto



Foto aerea



Foto 1



Foto 2

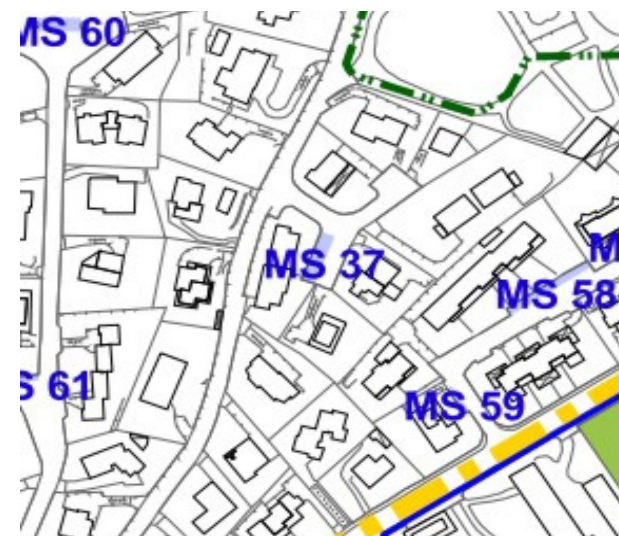
MS 37 - Parcheggi di Largo Ripa

ANAGRAFICA

TIPOLOGIA	<i>Parcheggio di risulta</i>
DENOMINAZIONE	<i>Parcheggi di Largo Ripa</i>
UBICAZIONE	<i>Largo Ripa</i>
CODICE IDENTIFICATIVO	<i>MS 37</i>
EPOCA DI REALIZZAZIONE	<i>1979</i>
SUPERFICIE (mq)	<i>130</i>
SUPERFICIE PER AUTO (mq)	<i>130</i>
SUPERFICIE PER ALTRI VEICOLI (mq)	<i>130</i>
CLASSIFICAZIONE	<i>Libero</i>

SERVIZI

PAVIMENTAZIONE (1)	<i>Asfalto</i>
ILLUMINAZIONE PUBBLICA	<i>Sì</i>
FOGNATURE	<i>Sì</i>
COLONNINE ANTINCENDIO	<i>No</i>
GRADO DI SICUREZZA ACCESSI PEDONALI	<i>Medio</i>
A NORMA PORTATORI HANDICAP	<i>Sì</i>
PRESENZA DI EDIFICI	<i>No</i>
STATO DI MANUTENZIONE	<i>Buono</i>
LINEA DI TRASPORTO PUBBLICO NELLE VICINANZE	<i>Sì</i>
SODDISFACIMENTO DOMANDA	<i>Sì</i>



Tav.14 - Carta dei servizi rilevati - estratto



Foto aerea



Foto 1

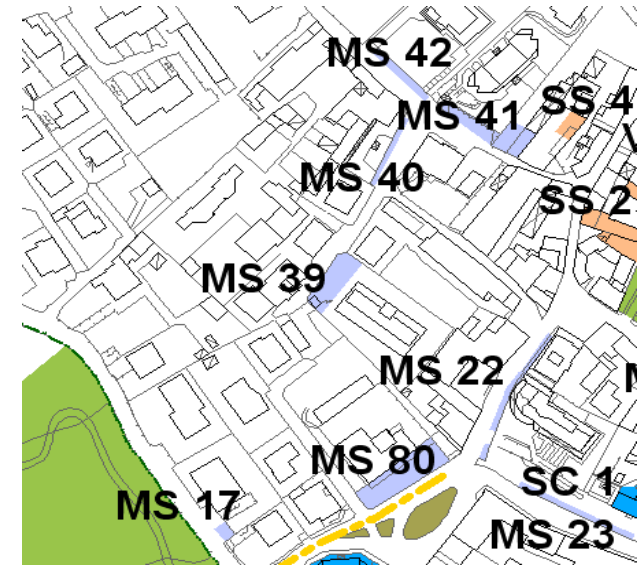
MS 39 - Parcheggio di Vicolo I. De' Capitanio

ANAGRAFICA

TIPOLOGIA	<i>Parcheggio in sede propria</i>
DENOMINAZIONE	<i>Parcheggio di Vicolo I. De' Capitanio</i>
UBICAZIONE	<i>Vicolo I. De'Capitanio</i>
CODICE IDENTIFICATIVO	<i>MS 39</i>
EPOCA DI REALIZZAZIONE	<i>2002</i>
SUPERFICIE (mq)	<i>233</i>
SUPERFICIE PER AUTO (mq)	<i>233</i>
SUPERFICIE PER ALTRI VEICOLI (mq)	<i>0</i>
CLASSIFICAZIONE	<i>Libero</i>

SERVIZI

PAVIMENTAZIONE (1)	<i>Autobloccanti</i>
ILLUMINAZIONE PUBBLICA	<i>Sì</i>
FOGNATURE	<i>Sì</i>
COLONNINE ANTINCENDIO	<i>No</i>
GRADO DI SICUREZZA ACCESSI PEDONALI	<i>Medio</i>
A NORMA PORTATORI HANDICAP	<i>Sì</i>
PRESENZA DI EDIFICI	<i>No</i>
STATO DI MANUTENZIONE	<i>Buono</i>
LINEA DI TRASPORTO PUBBLICO NELLE VICINANZE	<i>Sì</i>
SODDISFACIMENTO DOMANDA	<i>Sì</i>



Tav.14 - Carta dei servizi rilevati - estratto



Foto aerea



Foto 1

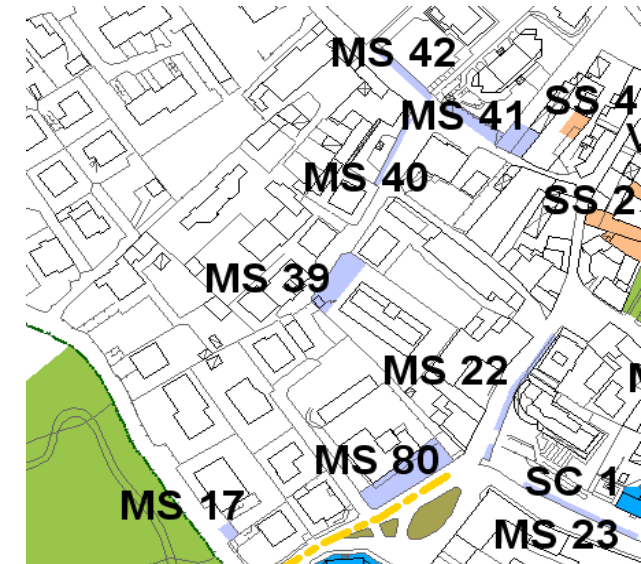
MS 40 - Parcheggio di Via I. De' Capitanio

ANAGRAFICA

TIPOLOGIA	<i>Parcheggio di risulta</i>
DENOMINAZIONE	<i>Parcheggio di Via I. De' Capitanio</i>
UBICAZIONE	<i>Via I. De'Capitanio</i>
CODICE IDENTIFICATIVO	<i>MS 40</i>
SUPERFICIE (mq)	<i>65</i>
SUPERFICIE PER AUTO (mq)	<i>65</i>
SUPERFICIE PER ALTRI VEICOLI (mq)	<i>0</i>
CLASSIFICAZIONE	<i>Libero</i>

SERVIZI

PAVIMENTAZIONE (1)	<i>Asfalto</i>
ILLUMINAZIONE PUBBLICA	<i>Sì</i>
FOGNATURE	<i>Sì</i>
COLONNINE ANTINCENDIO	<i>No</i>
GRADO DI SICUREZZA ACCESSI PEDONALI	<i>Medio</i>
A NORMA PORTATORI HANDICAP	<i>Sì</i>
PRESENZA DI EDIFICI	<i>No</i>
STATO DI MANUTENZIONE	<i>Buono</i>
LINEA DI TRASPORTO PUBBLICO NELLE VICINANZE	<i>Sì</i>
SODDISFACIMENTO DOMANDA	<i>Sì</i>



Tav.14 - Carta dei servizi rilevati - estratto



Foto aerea



Foto 1

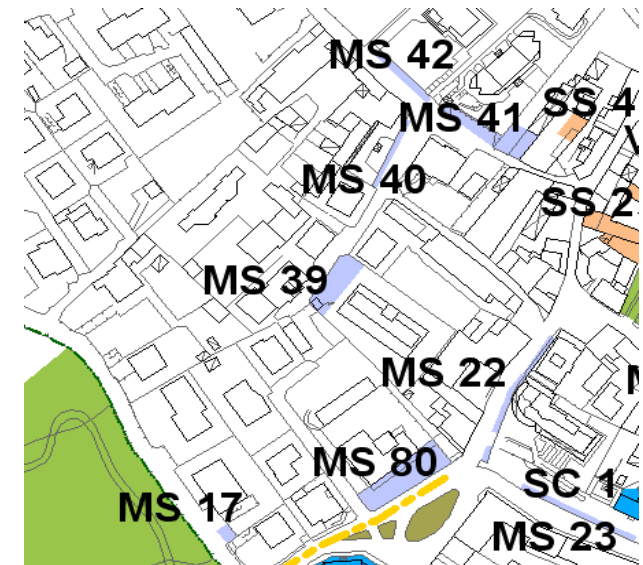
MS 41 - Primo Parcheggio di Via San Luigi

ANAGRAFICA

TIPOLOGIA	<i>Parcheggio di risulta</i>
DENOMINAZIONE	<i>Primo parcheggio di Via San Luigi</i>
UBICAZIONE	<i>Via San Luigi</i>
CODICE IDENTIFICATIVO	<i>MS 41</i>
EPOCA DI REALIZZAZIONE	<i>1996</i>
SUPERFICIE (mq)	<i>266</i>
SUPERFICIE PER AUTO (mq)	<i>266</i>
SUPERFICIE PER ALTRI VEICOLI (mq)	<i>0</i>
CLASSIFICAZIONE	<i>Libero</i>

SERVIZI

DOTAZIONI	<i>Aiuole di margine con cespugli e piante</i>
PAVIMENTAZIONE (1)	<i>Asfalto</i>
ILLUMINAZIONE PUBBLICA	<i>Sì</i>
FOGNATURE	<i>Sì</i>
COLONNINE ANTINCENDIO	<i>No</i>
GRADO DI SICUREZZA ACCESSI PEDONALI	<i>Medio</i>
A NORMA PORTATORI HANDICAP	<i>Sì</i>
PRESENZA DI EDIFICI	<i>No</i>
STATO DI MANUTENZIONE	<i>Buono</i>
LINEA DI TRASPORTO PUBBLICO NELLE VICINANZE	<i>Sì</i>
SODDISFACIMENTO DOMANDA	<i>Sì</i>



Tav.14 - Carta dei servizi rilevati - estratto



Foto aerea



Foto 1

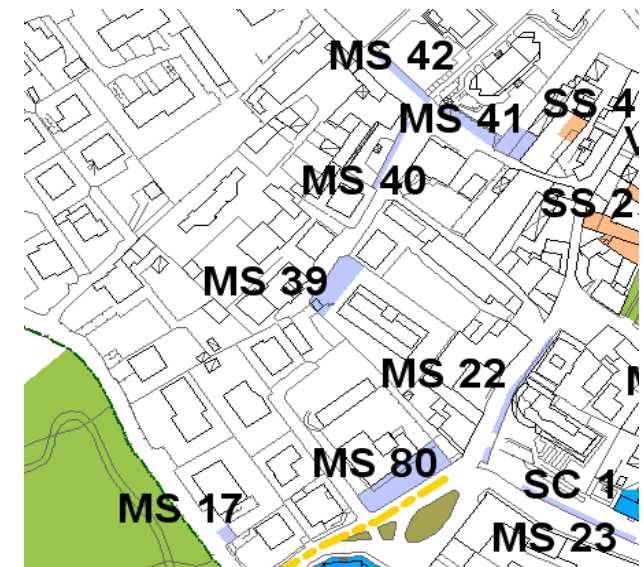
MS 42 - Secondo Parcheggio di Via San Luigi

ANAGRAFICA

TIPOLOGIA	<i>Parcheggio di risulta</i>
DENOMINAZIONE	<i>Secondo parcheggio di Via San Luigi</i>
UBICAZIONE	<i>Via San Luigi</i>
CODICE IDENTIFICATIVO	<i>MS 42</i>
SUPERFICIE (mq)	<i>85</i>
SUPERFICIE PER AUTO (mq)	<i>85</i>
SUPERFICIE PER ALTRI VEICOLI (mq)	<i>0</i>
CLASSIFICAZIONE	<i>Libero</i>

SERVIZI

PAVIMENTAZIONE (1)	<i>Asfalto</i>
ILLUMINAZIONE PUBBLICA	<i>Sì</i>
FOGNATURE	<i>Sì</i>
COLONNINE ANTINCENDIO	<i>No</i>
GRADO DI SICUREZZA ACCESSI PEDONALI	<i>Medio</i>
A NORMA PORTATORI HANDICAP	<i>Sì</i>
PRESENZA DI EDIFICI	<i>No</i>
STATO DI MANUTENZIONE	<i>Buono</i>
LINEA DI TRASPORTO PUBBLICO NELLE VICINANZE	<i>Sì</i>
SODDISFACIMENTO DOMANDA	<i>Sì</i>



Tav.14 - Carta dei servizi rilevati - estratto



Foto aerea



Foto 1

MS 43 - Parcheggi lato destro di Via Monte Santo

ANAGRAFICA

TIPOLOGIA	<i>Parcheggio di risulta</i>
DENOMINAZIONE	<i>Parcheggi lato destro di Via Monte Santo</i>
UBICAZIONE	<i>Via Monte Santo</i>
CODICE IDENTIFICATIVO	<i>MS 43</i>
EPOCA DI REALIZZAZIONE	<i>1992</i>
SUPERFICIE (mq)	<i>295</i>
SUPERFICIE PER AUTO (mq)	<i>295</i>
SUPERFICIE PER ALTRI VEICOLI (mq)	<i>0</i>
CLASSIFICAZIONE	<i>Libero</i>

SERVIZI

PAVIMENTAZIONE (1)	<i>Asfalto</i>
ILLUMINAZIONE PUBBLICA	<i>Sì</i>
FOGNATURE	<i>Sì</i>
COLONNINE ANTINCENDIO	<i>No</i>
GRADO DI SICUREZZA ACCESSI PEDONALI	<i>Medio</i>
A NORMA PORTATORI HANDICAP	<i>Sì</i>
PRESENZA DI EDIFICI	<i>No</i>
STATO DI MANUTENZIONE	<i>Buono</i>
LINEA DI TRASPORTO PUBBLICO NELLE VICINANZE	<i>No</i>
SODDISFACIMENTO DOMANDA	<i>Sì</i>



Tav.14 - Carta dei servizi rilevati - estratto



Foto aerea



Foto 1



Foto 2

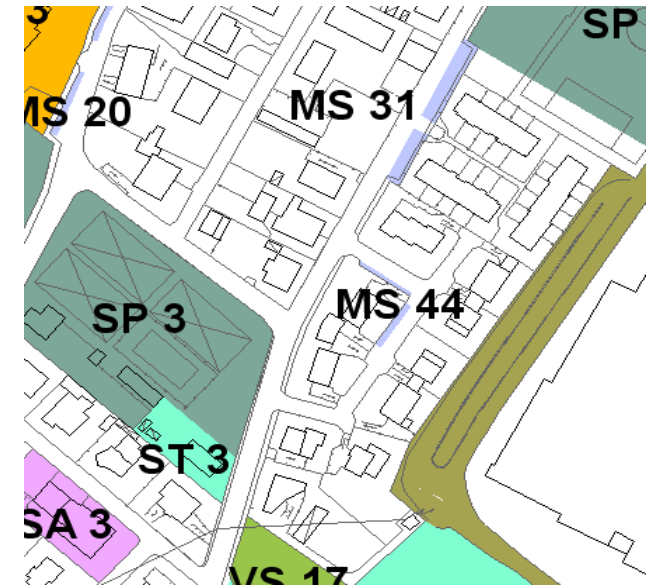
MS 44 - Parcheggi di Via Don Brignoli

ANAGRAFICA

TIPOLOGIA	<i>Parcheggio di risulta</i>
DENOMINAZIONE	<i>Parcheggi di Via don Brignoli</i>
UBICAZIONE	<i>Via don Brignoli</i>
CODICE IDENTIFICATIVO	<i>MS 44</i>
EPOCA DI REALIZZAZIONE	<i>1980</i>
SUPERFICIE (mq)	<i>90</i>
SUPERFICIE PER AUTO (mq)	<i>90</i>
SUPERFICIE PER ALTRI VEICOLI (mq)	<i>0</i>
CLASSIFICAZIONE	<i>Libero</i>

SERVIZI

PAVIMENTAZIONE (1)	<i>Asfalto</i>
ILLUMINAZIONE PUBBLICA	<i>Sì</i>
FOGNATURE	<i>Sì</i>
COLONNINE ANTINCENDIO	<i>No</i>
GRADO DI SICUREZZA ACCESSI PEDONALI	<i>Medio</i>
A NORMA PORTATORI HANDICAP	<i>Sì</i>
PRESENZA DI EDIFICI	<i>No</i>
STATO DI MANUTENZIONE	<i>Buono</i>
LINEA DI TRASPORTO PUBBLICO NELLE VICINANZE	<i>Sì</i>
SODDISFACIMENTO DOMANDA	<i>Sì</i>



Tav.14 - Carta dei servizi rilevati - estratto



Foto aerea



Foto 1



Foto 2

MS 45 - Parcheggio di Via E. Fermi / Via A. Volta

ANAGRAFICA

TIPOLOGIA	<i>Parcheggio di risulta</i>
DENOMINAZIONE	<i>Parcheggio di Via E. Fermi/Via A. Volta</i>
UBICAZIONE	<i>Via E. Fermi</i>
CODICE IDENTIFICATIVO	<i>MS 45</i>
EPOCA DI REALIZZAZIONE	<i>1985</i>
SUPERFICIE (mq)	<i>148</i>
SUPERFICIE PER AUTO (mq)	<i>148</i>
SUPERFICIE PER ALTRI VEICOLI (mq)	<i>0</i>
CLASSIFICAZIONE	<i>Libero</i>

SERVIZI

DOTAZIONI	<i>Aiuole di margine</i>
PAVIMENTAZIONE (1)	<i>Asfalto</i>
ILLUMINAZIONE PUBBLICA	<i>Sì</i>
FOGNATURE	<i>Sì</i>
COLONNINE ANTINCENDIO	<i>No</i>
GRADO DI SICUREZZA ACCESSI PEDONALI	<i>Medio</i>
A NORMA PORTATORI HANDICAP	<i>Sì</i>
PRESENZA DI EDIFICI	<i>No</i>
STATO DI MANUTENZIONE	<i>Buono</i>
LINEA DI TRASPORTO PUBBLICO NELLE VICINANZE	<i>No</i>
SODDISFACIMENTO DOMANDA	<i>Sì</i>



Tav.14 - Carta dei servizi rilevati - estratto



Foto aerea



Foto 1

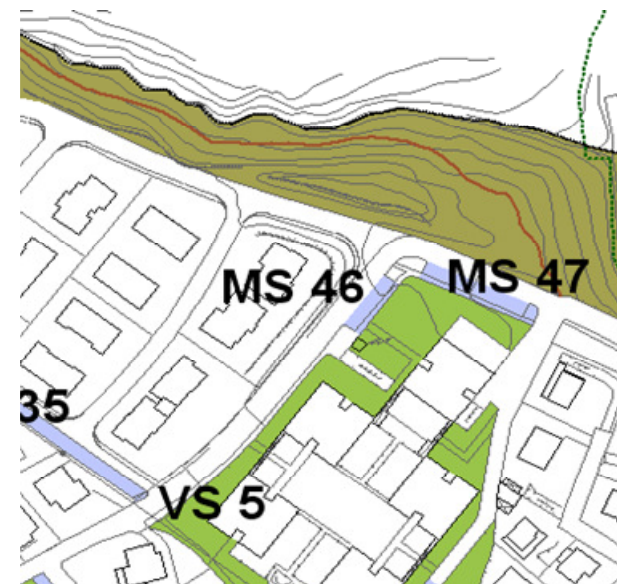
MS 46 - Parcheggio di Via E. Fermi

ANAGRAFICA

TIPOLOGIA	<i>Parcheggio di risulta</i>
DENOMINAZIONE	<i>Parcheggio di Via E. Fermi</i>
UBICAZIONE	<i>Via E. Fermi</i>
CODICE IDENTIFICATIVO	<i>MS 46</i>
EPOCA DI REALIZZAZIONE	<i>1992</i>
SUPERFICIE (mq)	<i>149</i>
SUPERFICIE PER AUTO (mq)	<i>149</i>
SUPERFICIE PER ALTRI VEICOLI (mq)	<i>0</i>
CLASSIFICAZIONE	<i>Libero</i>

SERVIZI

DOTAZIONI	<i>Aiuole di margine</i>
PAVIMENTAZIONE (1)	<i>Asfalto</i>
ILLUMINAZIONE PUBBLICA	<i>Sì</i>
FOGNATURE	<i>Sì</i>
COLONNINE ANTINCENDIO	<i>No</i>
GRADO DI SICUREZZA ACCESSI PEDONALI	<i>Medio</i>
A NORMA PORTATORI HANDICAP	<i>Sì</i>
PRESENZA DI EDIFICI	<i>No</i>
STATO DI MANUTENZIONE	<i>Buono</i>
LINEA DI TRASPORTO PUBBLICO NELLE VICINANZE	<i>No</i>
SODDISFACIMENTO DOMANDA	<i>Sì</i>



Tav.14 - Carta dei servizi rilevati - estratto



Foto aerea



Foto 1

MS 47 - Parcheggio di Via Isonzo

ANAGRAFICA

TIPOLOGIA	<i>Parcheggio di risulta</i>
DENOMINAZIONE	<i>Parcheggio di Via Isonzo</i>
UBICAZIONE	<i>Via Isonzo</i>
CODICE IDENTIFICATIVO	<i>MS 47</i>
EPOCA DI REALIZZAZIONE	<i>1992</i>
SUPERFICIE (mq)	<i>273</i>
SUPERFICIE PER AUTO (mq)	<i>273</i>
SUPERFICIE PER ALTRI VEICOLI (mq)	<i>0</i>
CLASSIFICAZIONE	<i>Libero</i>

SERVIZI

DOTAZIONI	<i>Aiuole di margine</i>
PAVIMENTAZIONE (1)	<i>Asfalto</i>
ILLUMINAZIONE PUBBLICA	<i>Sì</i>
FOGNATURE	<i>Sì</i>
COLONNINE ANTINCENDIO	<i>No</i>
GRADO DI SICUREZZA ACCESSI PEDONALI	<i>Medio</i>
A NORMA PORTATORI HANDICAP	<i>Sì</i>
PRESENZA DI EDIFICI	<i>No</i>
STATO DI MANUTENZIONE	<i>Buono</i>
LINEA DI TRASPORTO PUBBLICO NELLE VICINANZE	<i>No</i>
SODDISFACIMENTO DOMANDA	<i>Sì</i>



Tav.14 - Carta dei servizi rilevati - estratto




Foto aerea



Foto 1

MS 48 - Parcheggio di Via Michelangelo

ANAGRAFICA

TIPOLOGIA	<i>Parcheggio di risulta</i>
DENOMINAZIONE	<i>Parcheggio di Via Michelangelo</i>
UBICAZIONE	<i>Via Michelangelo</i>
CODICE IDENTIFICATIVO	<i>MS 48</i>
SUPERFICIE (mq)	<i>168</i>
SUPERFICIE PER AUTO (mq)	<i>168</i>
SUPERFICIE PER ALTRI VEICOLI (mq)	<i>0</i>
CLASSIFICAZIONE	<i>Libero</i>

SERVIZI

PAVIMENTAZIONE (1)	<i>Asfalto</i>
ILLUMINAZIONE PUBBLICA	<i>Sì</i>
FOGNATURE	<i>Sì</i>
COLONNINE ANTINCENDIO	<i>No</i>
GRADO DI SICUREZZA ACCESSI PEDONALI	<i>Medio</i>
A NORMA PORTATORI HANDICAP	<i>Sì</i>
PRESENZA DI EDIFICI	<i>No</i>
STATO DI MANUTENZIONE	<i>Buono</i>
LINEA DI TRASPORTO PUBBLICO NELLE VICINANZE	<i>Sì</i>
SODDISFACIMENTO DOMANDA	<i>Sì</i>



Tav.14 - Carta dei servizi rilevati - estratto



Foto aerea



Foto 1

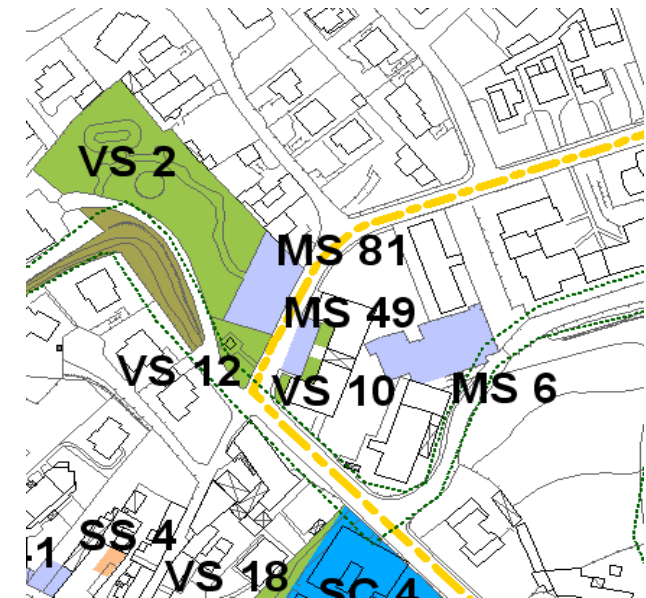
MS 49 - Parcheggio di Via Roma n. 42/50

ANAGRAFICA

TIPOLOGIA	<i>Parcheggio di risulta</i>
DENOMINAZIONE	<i>Parcheggio di Via Roma n. 42/50</i>
UBICAZIONE	<i>Via Roma n. 42/50</i>
CODICE IDENTIFICATIVO	<i>MS 49</i>
EPOCA DI REALIZZAZIONE	<i>1990</i>
SUPERFICIE (mq)	<i>177</i>
SUPERFICIE PER AUTO (mq)	<i>177</i>
SUPERFICIE PER ALTRI VEICOLI (mq)	<i>0</i>
CLASSIFICAZIONE	<i>A tempo</i>

SERVIZI

PAVIMENTAZIONE (1)	<i>Asfalto</i>
ILLUMINAZIONE PUBBLICA	<i>Sì</i>
FOGNATURE	<i>Sì</i>
COLONNINE ANTINCENDIO	<i>No</i>
GRADO DI SICUREZZA ACCESSI PEDONALI	<i>Medio</i>
A NORMA PORTATORI HANDICAP	<i>Sì</i>
PRESENZA DI EDIFICI	<i>No</i>
STATO DI MANUTENZIONE	<i>Buono</i>
LINEA DI TRASPORTO PUBBLICO NELLE VICINANZE	<i>Sì</i>
SODDISFACIMENTO DOMANDA	<i>Sì</i>



Tav.14 - Carta dei servizi rilevati - estratto



Foto aerea



Foto 1

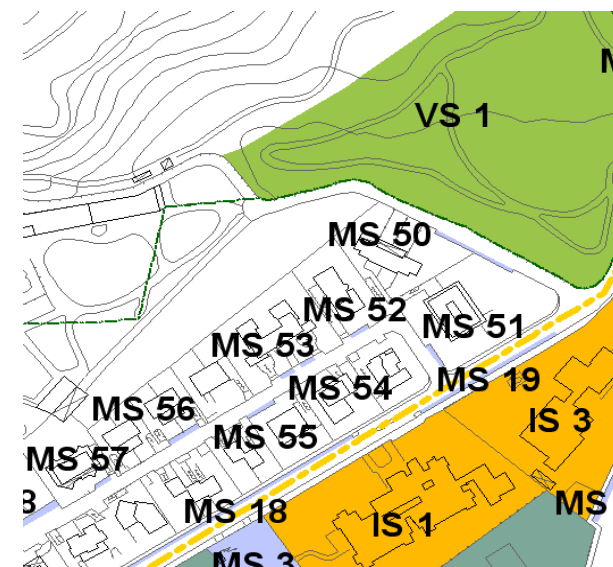
MS 50 - Parcheggio di Via Chignola alta (nel tratto a senso unico)

ANAGRAFICA

TIPOLOGIA	<i>Parcheggio di risulta</i>
DENOMINAZIONE	<i>Parcheggio di Via Chignola Alta (nel tratto a senso unico)</i>
UBICAZIONE	<i>Via Chignola Alta</i>
CODICE IDENTIFICATIVO	<i>MS 50</i>
EPOCA DI REALIZZAZIONE	<i>1981</i>
SUPERFICIE (mq)	<i>75</i>
SUPERFICIE PER AUTO (mq)	<i>75</i>
SUPERFICIE PER ALTRI VEICOLI (mq)	<i>0</i>
CLASSIFICAZIONE	<i>Libero</i>

SERVIZI

PAVIMENTAZIONE (1)	<i>Asfalto</i>
ILLUMINAZIONE PUBBLICA	<i>Sì</i>
FOGNATURE	<i>Sì</i>
COLONNINE ANTINCENDIO	<i>No</i>
GRADO DI SICUREZZA ACCESSI PEDONALI	<i>Medio</i>
A NORMA PORTATORI HANDICAP	<i>Sì</i>
PRESENZA DI EDIFICI	<i>No</i>
STATO DI MANUTENZIONE	<i>Buono</i>
LINEA DI TRASPORTO PUBBLICO NELLE VICINANZE	<i>Sì</i>
SODDISFACIMENTO DOMANDA	<i>Sì</i>



Tav.14 - Carta dei servizi rilevati - estratto






Foto 1

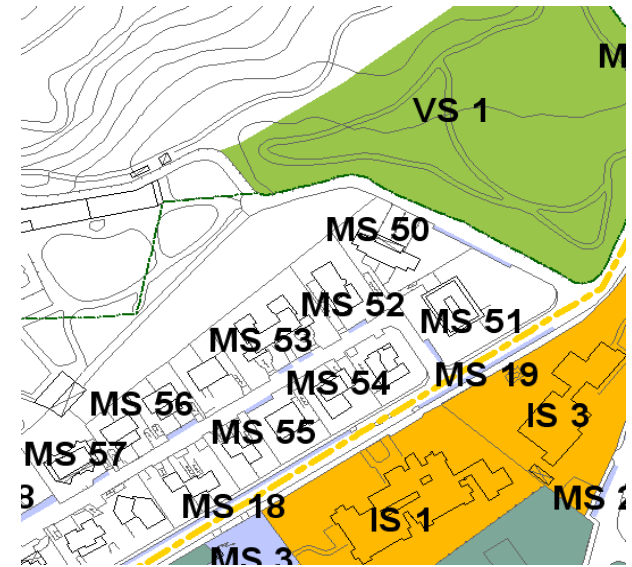
MS 51 - Parcheggio lato destro di Via G. Beretta

ANAGRAFICA

TIPOLOGIA	<i>Parcheggio di risulta</i>
DENOMINAZIONE	<i>Parcheggio lato destro di Via G. Beretta</i>
UBICAZIONE	<i>Via G. Beretta</i>
CODICE IDENTIFICATIVO	<i>MS 51</i>
EPOCA DI REALIZZAZIONE	<i>1981</i>
SUPERFICIE (mq)	<i>29</i>
SUPERFICIE PER AUTO (mq)	<i>29</i>
SUPERFICIE PER ALTRI VEICOLI (mq)	<i>0</i>
CLASSIFICAZIONE	<i>Libero</i>

SERVIZI

PAVIMENTAZIONE (1)	<i>Asfalto</i>
ILLUMINAZIONE PUBBLICA	<i>Sì</i>
FOGNATURE	<i>Sì</i>
COLONNINE ANTINCENDIO	<i>No</i>
GRADO DI SICUREZZA ACCESSI PEDONALI	<i>Medio</i>
A NORMA PORTATORI HANDICAP	<i>Sì</i>
PRESENZA DI EDIFICI	<i>No</i>
STATO DI MANUTENZIONE	<i>Buono</i>
LINEA DI TRASPORTO PUBBLICO NELLE VICINANZE	<i>Sì</i>
SODDISFACIMENTO DOMANDA	<i>Sì</i>



Tav.14 - Carta dei servizi rilevati - estratto



Foto aerea



Foto 1

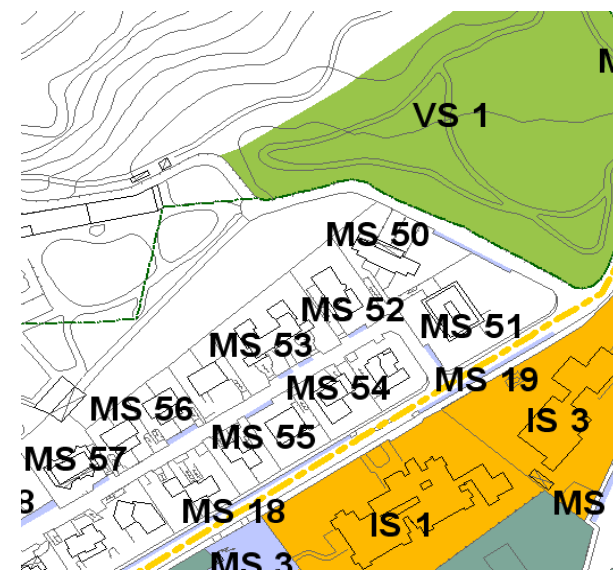
MS 52 - Parcheggio lato destro di Via G. Beretta

ANAGRAFICA

TIPOLOGIA	<i>Parcheggio di risulta</i>
DENOMINAZIONE	<i>Parcheggio lato destro di Via G. Beretta</i>
UBICAZIONE	<i>Via G. Beretta</i>
CODICE IDENTIFICATIVO	<i>MS 52</i>
EPOCA DI REALIZZAZIONE	<i>1981</i>
SUPERFICIE (mq)	<i>23</i>
SUPERFICIE PER AUTO (mq)	<i>23</i>
SUPERFICIE PER ALTRI VEICOLI (mq)	<i>0</i>
CLASSIFICAZIONE	<i>Libero</i>

SERVIZI

PAVIMENTAZIONE (1)	<i>Asfalto</i>
ILLUMINAZIONE PUBBLICA	<i>Sì</i>
FOGNATURE	<i>Sì</i>
COLONNINE ANTINCENDIO	<i>No</i>
GRADO DI SICUREZZA ACCESSI PEDONALI	<i>Medio</i>
A NORMA PORTATORI HANDICAP	<i>Sì</i>
PRESENZA DI EDIFICI	<i>No</i>
STATO DI MANUTENZIONE	<i>Buono</i>
LINEA DI TRASPORTO PUBBLICO NELLE VICINANZE	<i>Sì</i>
SODDISFACIMENTO DOMANDA	<i>Sì</i>



Tav.14 - Carta dei servizi rilevati - estratto




Foto aerea



Foto 1

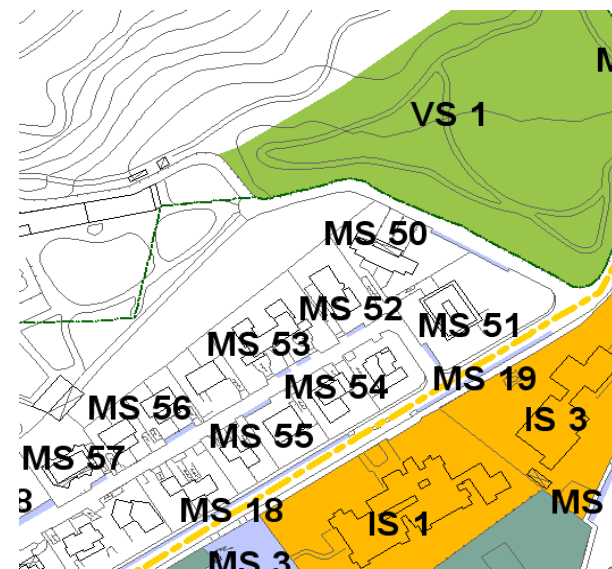
MS 53 - Parcheggio lato destro di Via G. Beretta

ANAGRAFICA

TIPOLOGIA	<i>Parcheggio di risulta</i>
DENOMINAZIONE	<i>Parcheggio lato destro di Via G. Beretta</i>
UBICAZIONE	<i>Via G. Beretta</i>
CODICE IDENTIFICATIVO	<i>MS 53</i>
EPOCA DI REALIZZAZIONE	<i>1981</i>
SUPERFICIE (mq)	<i>18</i>
SUPERFICIE PER AUTO (mq)	<i>18</i>
SUPERFICIE PER ALTRI VEICOLI (mq)	<i>0</i>
CLASSIFICAZIONE	<i>Libero</i>

SERVIZI

PAVIMENTAZIONE (1)	<i>Asfalto</i>
ILLUMINAZIONE PUBBLICA	<i>Sì</i>
FOGNATURE	<i>Sì</i>
COLONNINE ANTINCENDIO	<i>No</i>
GRADO DI SICUREZZA ACCESSI PEDONALI	<i>Medio</i>
A NORMA PORTATORI HANDICAP	<i>Sì</i>
PRESENZA DI EDIFICI	<i>No</i>
STATO DI MANUTENZIONE	<i>Buono</i>
LINEA DI TRASPORTO PUBBLICO NELLE VICINANZE	<i>Sì</i>
SODDISFACIMENTO DOMANDA	<i>Sì</i>



Tav.14 - Carta dei servizi rilevati - estratto



Foto aerea



Foto 1

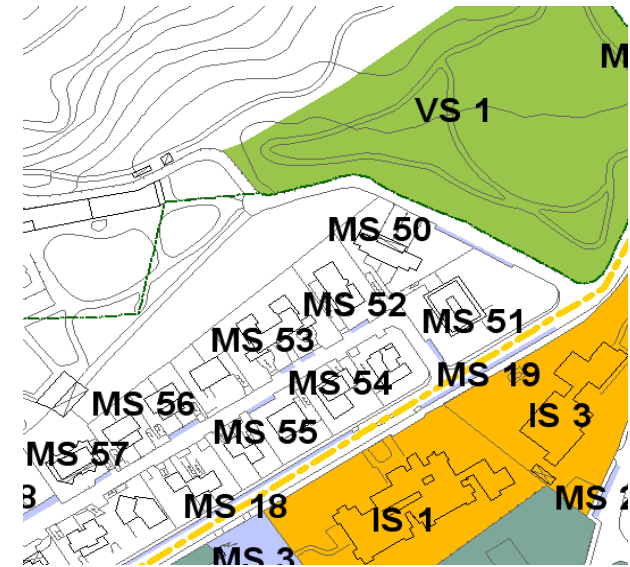
MS 54 - Parcheggio lato destro di Via G. Beretta

ANAGRAFICA

TIPOLOGIA	<i>Parcheggio di risulta</i>
DENOMINAZIONE	<i>Parcheggio lato destro di Via G. Beretta</i>
UBICAZIONE	<i>Via G. Beretta</i>
CODICE IDENTIFICATIVO	<i>MS 54</i>
EPOCA DI REALIZZAZIONE	<i>1981</i>
SUPERFICIE (mq)	<i>17</i>
SUPERFICIE PER AUTO (mq)	<i>17</i>
SUPERFICIE PER ALTRI VEICOLI (mq)	<i>0</i>
CLASSIFICAZIONE	<i>Libero</i>

SERVIZI

PAVIMENTAZIONE (1)	<i>Asfalto</i>
ILLUMINAZIONE PUBBLICA	<i>Sì</i>
FOGNATURE	<i>Sì</i>
COLONNINE ANTINCENDIO	<i>No</i>
GRADO DI SICUREZZA ACCESSI PEDONALI	<i>Medio</i>
A NORMA PORTATORI HANDICAP	<i>Sì</i>
PRESENZA DI EDIFICI	<i>No</i>
STATO DI MANUTENZIONE	<i>Buono</i>
LINEA DI TRASPORTO PUBBLICO NELLE VICINANZE	<i>Sì</i>
SODDISFACIMENTO DOMANDA	<i>Sì</i>



Tav.14 - Carta dei servizi rilevati - estratto



Foto aerea



Foto 1

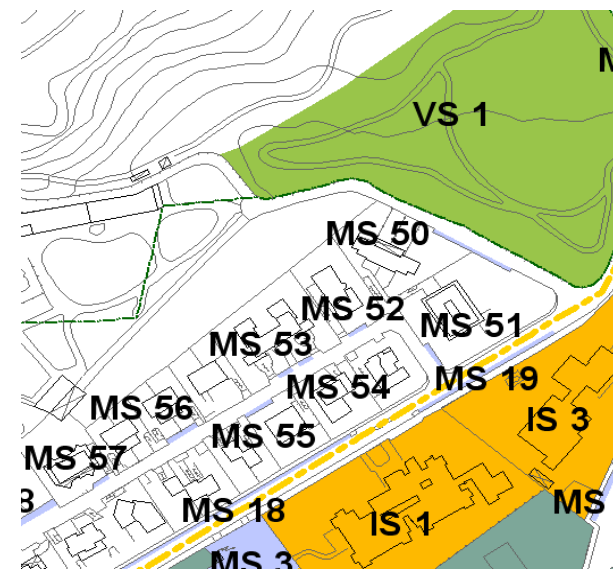
MS 55 - Parcheggio lato sinistro di Via G. Beretta

ANAGRAFICA

TIPOLOGIA	<i>Parcheggio di risulta</i>
DENOMINAZIONE	<i>Parcheggio lato sinistro di Via G. Beretta</i>
UBICAZIONE	<i>Via G. Beretta</i>
CODICE IDENTIFICATIVO	<i>MS 55</i>
EPOCA DI REALIZZAZIONE	<i>1981</i>
SUPERFICIE (mq)	<i>32</i>
SUPERFICIE PER AUTO (mq)	<i>32</i>
SUPERFICIE PER ALTRI VEICOLI (mq)	<i>0</i>
CLASSIFICAZIONE	<i>Libero</i>

SERVIZI

PAVIMENTAZIONE (1)	<i>Asfalto</i>
ILLUMINAZIONE PUBBLICA	<i>Sì</i>
FOGNATURE	<i>Sì</i>
COLONNINE ANTINCENDIO	<i>No</i>
GRADO DI SICUREZZA ACCESSI PEDONALI	<i>Medio</i>
A NORMA PORTATORI HANDICAP	<i>Sì</i>
PRESENZA DI EDIFICI	<i>No</i>
STATO DI MANUTENZIONE	<i>Buono</i>
LINEA DI TRASPORTO PUBBLICO NELLE VICINANZE	<i>Sì</i>
SODDISFACIMENTO DOMANDA	<i>Sì</i>



Tav.14 - Carta dei servizi rilevati - estratto



Foto aerea



Foto 1

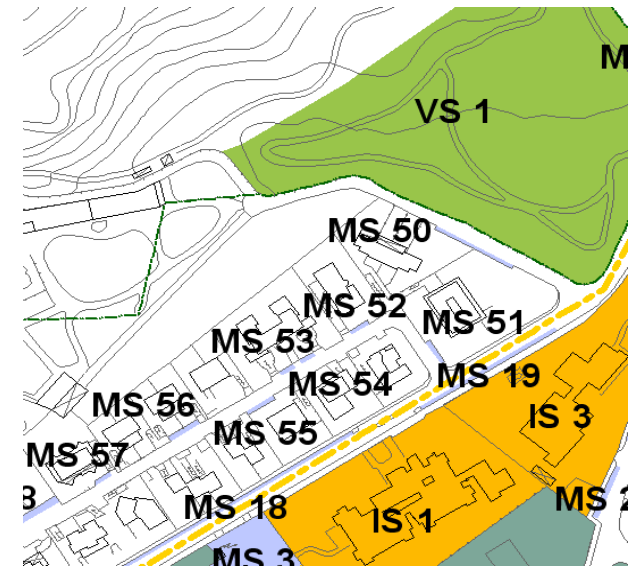
MS 56 - Parcheggio lato destro di Via G. Beretta

ANAGRAFICA

TIPOLOGIA	<i>Parcheggio di risulta</i>
DENOMINAZIONE	<i>Parcheggio lato destro di Via G. Beretta</i>
UBICAZIONE	<i>Via G. Beretta</i>
CODICE IDENTIFICATIVO	<i>MS 56</i>
EPOCA DI REALIZZAZIONE	<i>1981</i>
SUPERFICIE (mq)	<i>41</i>
SUPERFICIE PER AUTO (mq)	<i>41</i>
SUPERFICIE PER ALTRI VEICOLI (mq)	<i>0</i>
CLASSIFICAZIONE	<i>Libero</i>

SERVIZI

PAVIMENTAZIONE (1)	<i>Asfalto</i>
ILLUMINAZIONE PUBBLICA	<i>Sì</i>
FOGNATURE	<i>Sì</i>
COLONNINE ANTINCENDIO	<i>No</i>
GRADO DI SICUREZZA ACCESSI PEDONALI	<i>Medio</i>
A NORMA PORTATORI HANDICAP	<i>Sì</i>
PRESENZA DI EDIFICI	<i>No</i>
STATO DI MANUTENZIONE	<i>Buono</i>
LINEA DI TRASPORTO PUBBLICO NELLE VICINANZE	<i>Sì</i>
SODDISFACIMENTO DOMANDA	<i>Sì</i>



Tav.14 - Carta dei servizi rilevati - estratto



Foto aerea



Foto 1

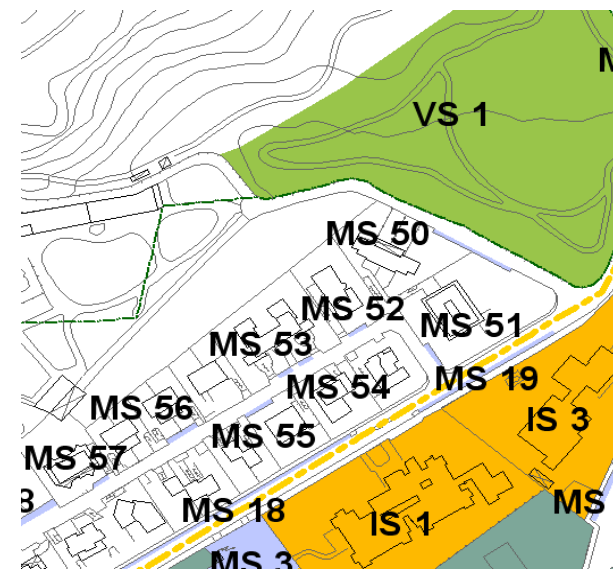
MS 57 - Parcheggio lato destro di Via G. Beretta

ANAGRAFICA

TIPOLOGIA	<i>Parcheggio di risulta</i>
DENOMINAZIONE	<i>Parcheggio lato destro di Via G. Beretta</i>
UBICAZIONE	<i>Via G. Beretta</i>
CODICE IDENTIFICATIVO	<i>MS 57</i>
EPOCA DI REALIZZAZIONE	<i>1981</i>
SUPERFICIE (mq)	<i>21</i>
SUPERFICIE PER AUTO (mq)	<i>21</i>
SUPERFICIE PER ALTRI VEICOLI (mq)	<i>0</i>
CLASSIFICAZIONE	<i>Libero</i>

SERVIZI

PAVIMENTAZIONE (1)	<i>Asfalto</i>
ILLUMINAZIONE PUBBLICA	<i>Sì</i>
FOGNATURE	<i>Sì</i>
COLONNINE ANTINCENDIO	<i>No</i>
GRADO DI SICUREZZA ACCESSI PEDONALI	<i>Medio</i>
A NORMA PORTATORI HANDICAP	<i>Sì</i>
PRESENZA DI EDIFICI	<i>No</i>
STATO DI MANUTENZIONE	<i>Buono</i>
LINEA DI TRASPORTO PUBBLICO NELLE VICINANZE	<i>Sì</i>
SODDISFACIMENTO DOMANDA	<i>Sì</i>



Tav.14 - Carta dei servizi rilevati - estratto



Foto aerea



Foto 1

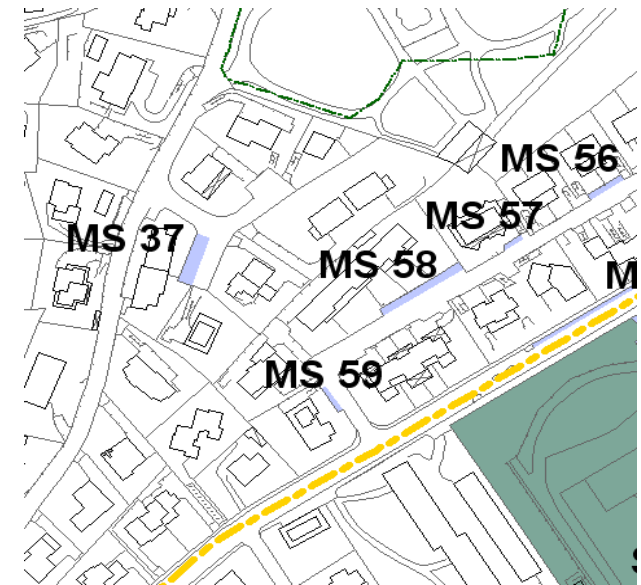
MS 58 - Parcheggio lato destro di Via G. Beretta

ANAGRAFICA

TIPOLOGIA	<i>Parcheggio di risulta</i>
DENOMINAZIONE	<i>Parcheggio lato destro di Via G. Beretta</i>
UBICAZIONE	<i>Via G. Beretta</i>
CODICE IDENTIFICATIVO	<i>MS 58</i>
EPOCA DI REALIZZAZIONE	<i>1981</i>
SUPERFICIE (mq)	<i>132</i>
SUPERFICIE PER AUTO (mq)	<i>132</i>
SUPERFICIE PER ALTRI VEICOLI (mq)	<i>0</i>
CLASSIFICAZIONE	<i>Libero</i>

SERVIZI

PAVIMENTAZIONE (1)	<i>Asfalto</i>
ILLUMINAZIONE PUBBLICA	<i>Sì</i>
FOGNATURE	<i>Sì</i>
COLONNINE ANTINCENDIO	<i>No</i>
GRADO DI SICUREZZA ACCESSI PEDONALI	<i>Medio</i>
A NORMA PORTATORI HANDICAP	<i>Sì</i>
PRESENZA DI EDIFICI	<i>No</i>
STATO DI MANUTENZIONE	<i>Buono</i>
LINEA DI TRASPORTO PUBBLICO NELLE VICINANZE	<i>Sì</i>
SODDISFACIMENTO DOMANDA	<i>Sì</i>



Tav.14 - Carta dei servizi rilevati - estratto



Foto aerea



Foto 1

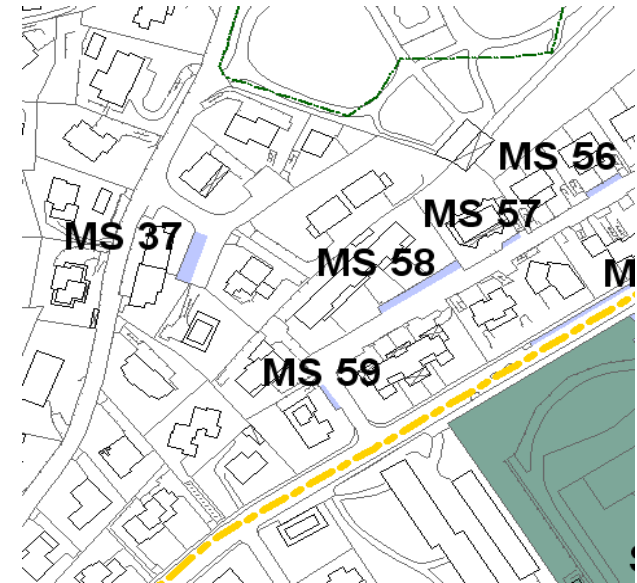
MS 59 - Parcheggio lato destro di Via G. Beretta

ANAGRAFICA

TIPOLOGIA	<i>Parcheggio di risulta</i>
DENOMINAZIONE	<i>Parcheggio lato destro di Via G. Beretta</i>
UBICAZIONE	<i>Via G. Beretta</i>
CODICE IDENTIFICATIVO	<i>MS 59</i>
EPOCA DI REALIZZAZIONE	<i>1981</i>
SUPERFICIE (mq)	<i>29</i>
SUPERFICIE PER AUTO (mq)	<i>29</i>
SUPERFICIE PER ALTRI VEICOLI (mq)	<i>0</i>
CLASSIFICAZIONE	<i>Libero</i>

SERVIZI

PAVIMENTAZIONE (1)	<i>Asfalto</i>
ILLUMINAZIONE PUBBLICA	<i>Sì</i>
FOGNATURE	<i>Sì</i>
COLONNINE ANTINCENDIO	<i>No</i>
GRADO DI SICUREZZA ACCESSI PEDONALI	<i>Medio</i>
A NORMA PORTATORI HANDICAP	<i>Sì</i>
PRESENZA DI EDIFICI	<i>No</i>
STATO DI MANUTENZIONE	<i>Buono</i>
LINEA DI TRASPORTO PUBBLICO NELLE VICINANZE	<i>Sì</i>
SODDISFACIMENTO DOMANDA	<i>Sì</i>



Tav.14 - Carta dei servizi rilevati - estratto



Foto aerea



Foto 1

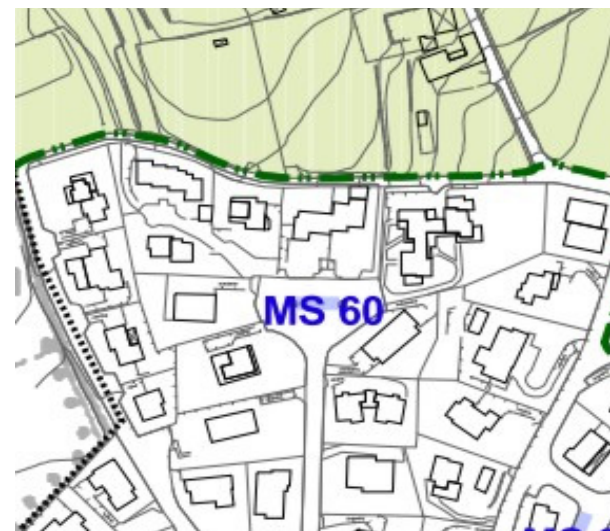
MS 60 - Parcheggio piazzetta Via C. Colombo

ANAGRAFICA

TIPOLOGIA	<i>Parcheggio di risulta</i>
DENOMINAZIONE	<i>Parcheggio piazzetta Via C. Colombo</i>
UBICAZIONE	<i>Via C. Colombo</i>
CODICE IDENTIFICATIVO	<i>MS 60</i>
EPOCA DI REALIZZAZIONE	<i>1978</i>
SUPERFICIE (mq)	<i>102</i>
SUPERFICIE PER AUTO (mq)	<i>102</i>
SUPERFICIE PER ALTRI VEICOLI (mq)	<i>102</i>
CLASSIFICAZIONE	<i>Libero</i>

SERVIZI

PAVIMENTAZIONE (1)	<i>Asfalto</i>
ILLUMINAZIONE PUBBLICA	<i>Sì</i>
FOGNATURE	<i>Sì</i>
COLONNINE ANTINCENDIO	<i>No</i>
GRADO DI SICUREZZA ACCESSI PEDONALI	<i>Medio</i>
A NORMA PORTATORI HANDICAP	<i>Sì</i>
PRESENZA DI EDIFICI	<i>No</i>
STATO DI MANUTENZIONE	<i>Buono</i>
LINEA DI TRASPORTO PUBBLICO NELLE VICINANZE	<i>Sì</i>
SODDISFACIMENTO DOMANDA	<i>Sì</i>



Tav.14 - Carta dei servizi rilevati - estratto




Foto aerea



Foto 1



Foto 2

MS 61 - Parcheggio Via C. Colombo / Via A. Vespucci

ANAGRAFICA

TIPOLOGIA	<i>Parcheggio di risulta</i>
DENOMINAZIONE	<i>Parcheggio Via C. Colombo/Via A. Vespucci</i>
UBICAZIONE	<i>Via C. Colombo</i>
CODICE IDENTIFICATIVO	<i>MS 61</i>
EPOCA DI REALIZZAZIONE	<i>1979</i>
SUPERFICIE (mq)	<i>23</i>
SUPERFICIE PER AUTO (mq)	<i>23</i>
SUPERFICIE PER ALTRI VEICOLI (mq)	<i>0</i>
CLASSIFICAZIONE	<i>Libero</i>

SERVIZI

PAVIMENTAZIONE (1)	<i>Asfalto</i>
ILLUMINAZIONE PUBBLICA	<i>Sì</i>
FOGNATURE	<i>Sì</i>
COLONNINE ANTINCENDIO	<i>No</i>
GRADO DI SICUREZZA ACCESSI PEDONALI	<i>Medio</i>
A NORMA PORTATORI HANDICAP	<i>Sì</i>
PRESENZA DI EDIFICI	<i>No</i>
STATO DI MANUTENZIONE	<i>Buono</i>
LINEA DI TRASPORTO PUBBLICO NELLE VICINANZE	<i>Sì</i>
SODDISFACIMENTO DOMANDA	<i>Sì</i>



Tav.14 - Carta dei servizi rilevati - estratto



Foto aerea



Foto 1

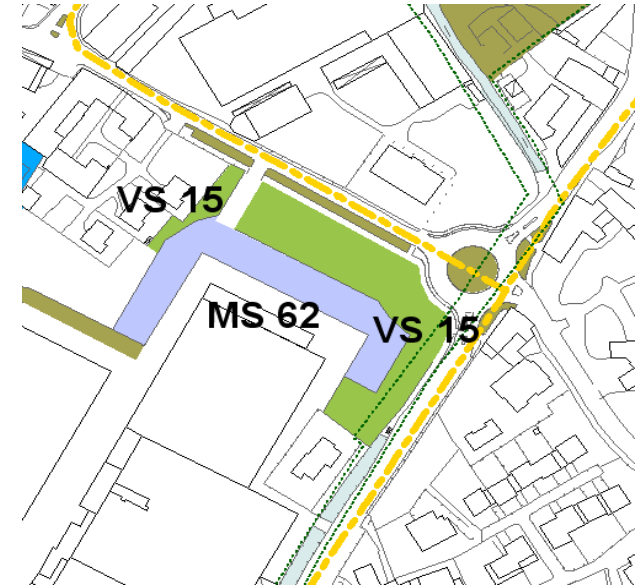
MS 62 - Parcheggio di Via Zopfi

ANAGRAFICA

TIPOLOGIA	<i>Parcheggio</i>
DENOMINAZIONE	<i>Parcheggio di Via Zopfi</i>
UBICAZIONE	<i>Via Zopfi</i>
CODICE IDENTIFICATIVO	<i>MS 62</i>
EPOCA DI REALIZZAZIONE	<i>2004</i>
SUPERFICIE (mq)	<i>2.802</i>
SUPERFICIE PER AUTO (mq)	<i>2.802</i>
SUPERFICIE PER ALTRI VEICOLI (mq)	<i>0</i>
CLASSIFICAZIONE	<i>Libero</i>

SERVIZI

PAVIMENTAZIONE (1)	<i>Asfalto</i>
ILLUMINAZIONE PUBBLICA	<i>Sì</i>
FOGNATURE	<i>Sì</i>
COLONNINE ANTINCENDIO	<i>No</i>
GRADO DI SICUREZZA ACCESSI PEDONALI	<i>Medio</i>
A NORMA PORTATORI HANDICAP	<i>Sì</i>
PRESENZA DI EDIFICI	<i>No</i>
STATO DI MANUTENZIONE	<i>Buono</i>
LINEA DI TRASPORTO PUBBLICO NELLE VICINANZE	<i>Sì</i>
SODDISFACIMENTO DOMANDA	<i>Sì</i>



Tav.14 - Carta dei servizi rilevati - estratto



Foto aerea



Foto 1



Foto 2

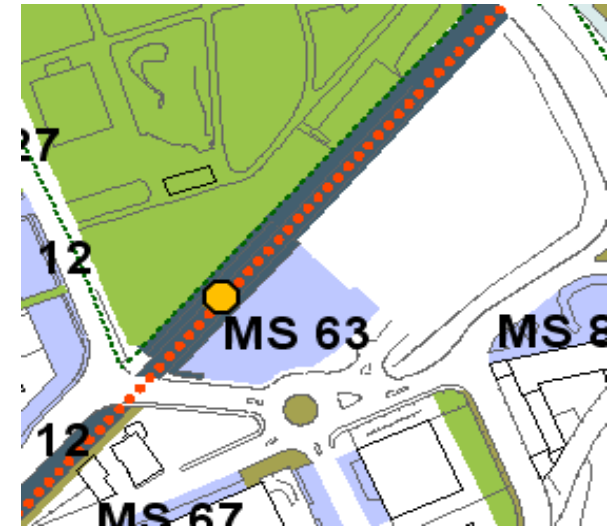
MS 63 - Parcheggio fermata TEB

ANAGRAFICA

TIPOLOGIA	<i>Parcheggio</i>
DENOMINAZIONE	<i>Parcheggio fermata TEB</i>
UBICAZIONE	<i>Via A. Manzoni</i>
CODICE IDENTIFICATIVO	<i>MS 63</i>
EPOCA DI REALIZZAZIONE	<i>2009</i>
SUPERFICIE (mq)	<i>1.490</i>
SUPERFICIE PER AUTO (mq)	<i>1.490</i>
SUPERFICIE PER ALTRI VEICOLI (mq)	<i>0</i>
CLASSIFICAZIONE	<i>Libero</i> <i>636</i>

SERVIZI

DOTAZIONI	<i>Recinzione</i>
PAVIMENTAZIONE (1)	<i>Asfalto</i>
ILLUMINAZIONE PUBBLICA	<i>Sì</i>
FOGNATURE	<i>Sì</i>
COLONNINE ANTINCENDIO	<i>No</i>
GRADO DI SICUREZZA ACCESSI PEDONALI	<i>Medio</i>
A NORMA PORTATORI HANDICAP	<i>Sì</i>
PRESENZA DI EDIFICI	<i>No</i>
STATO DI MANUTENZIONE	<i>Buono</i>
LINEA DI TRASPORTO PUBBLICO NELLE VICINANZE	<i>Sì</i>
SODDISFACIMENTO DOMANDA	<i>Sì</i>



Tav.14 - Carta dei servizi rilevati - estratto




Foto aerea



Foto 1



Foto 2

MS 64 - Parcheggio presso Sala Arredamenti

ANAGRAFICA

TIPOLOGIA	<i>Parcheggio</i>
DENOMINAZIONE	<i>Parcheggio presso Sala Arredamenti</i>
UBICAZIONE	<i>Via G. Marconi</i>
CODICE IDENTIFICATIVO	<i>MS 64</i>
EPOCA DI REALIZZAZIONE	<i>1962</i>
SUPERFICIE (mq)	<i>154</i>
SUPERFICIE PER AUTO (mq)	<i>154</i>
SUPERFICIE PER ALTRI VEICOLI (mq)	<i>0</i>
CLASSIFICAZIONE	<i>Libero</i>

SERVIZI

PAVIMENTAZIONE (1)	<i>Asfalto</i>
ILLUMINAZIONE PUBBLICA	<i>Sì</i>
FOGNATURE	<i>Sì</i>
COLONNINE ANTINCENDIO	<i>No</i>
GRADO DI SICUREZZA ACCESSI PEDONALI	<i>Basso</i>
A NORMA PORTATORI HANDICAP	<i>Sì</i>
PRESENZA DI EDIFICI	<i>No</i>
STATO DI MANUTENZIONE	<i>Buono</i>
LINEA DI TRASPORTO PUBBLICO NELLE VICINANZE	<i>Sì</i>
SODDISFACIMENTO DOMANDA	<i>Sì</i>



Tav.14 - Carta dei servizi rilevati - estratto



Foto aerea

MS 65 - Parcheggio di Via G. Pascoli

ANAGRAFICA

TIPOLOGIA	<i>Parcheggio</i>
DENOMINAZIONE	<i>Parcheggio di Via G. Pascoli</i>
UBICAZIONE	<i>Via G. Pascoli</i>
CODICE IDENTIFICATIVO	<i>MS 65</i>
EPOCA DI REALIZZAZIONE	<i>2000</i>
SUPERFICIE (mq)	<i>124</i>
SUPERFICIE PER AUTO (mq)	<i>124</i>
SUPERFICIE PER ALTRI VEICOLI (mq)	<i>0</i>
CLASSIFICAZIONE	<i>Libero</i>

SERVIZI

PAVIMENTAZIONE (1)	<i>Asfalto</i>
ILLUMINAZIONE PUBBLICA	<i>Sì</i>
FOGNATURE	<i>Sì</i>
COLONNINE ANTINCENDIO	<i>No</i>
GRADO DI SICUREZZA ACCESSI PEDONALI	<i>Basso</i>
A NORMA PORTATORI HANDICAP	<i>Sì</i>
PRESENZA DI EDIFICI	<i>No</i>
STATO DI MANUTENZIONE	<i>Buono</i>
LINEA DI TRASPORTO PUBBLICO NELLE VICINANZE	<i>Sì</i>
SODDISFACIMENTO DOMANDA	<i>Sì</i>



Tav.14 - Carta dei servizi rilevati - estratto



Foto aerea



Foto 1



Foto 2

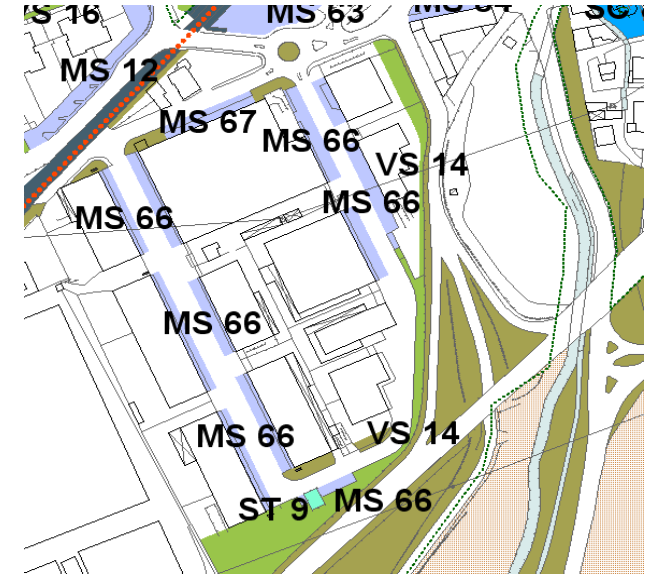
MS 66 - Parcheggi di Via N. Rezzara

ANAGRAFICA

TIPOLOGIA	<i>Parcheggio</i>
DENOMINAZIONE	<i>Parcheggi di Via N. Rezzara</i>
UBICAZIONE	<i>Via N. Rezzara</i>
CODICE IDENTIFICATIVO	<i>MS 66</i>
EPOCA DI REALIZZAZIONE	<i>1991</i>
SUPERFICIE (mq)	<i>3.264</i>
SUPERFICIE PER AUTO (mq)	<i>3.264</i>
SUPERFICIE PER ALTRI VEICOLI (mq)	<i>3.264</i>
CLASSIFICAZIONE	<i>Libero/diurno</i>

SERVIZI

DOTAZIONI	<i>Piantumazioni - cancelli di chiusura notturna</i>
PAVIMENTAZIONE (1)	<i>Autobloccanti - asfalto</i>
ILLUMINAZIONE PUBBLICA	<i>Sì</i>
FOGNATURE	<i>Sì</i>
COLONNINE ANTINCENDIO	<i>Sì</i>
GRADO DI SICUREZZA ACCESSI PEDONALI	<i>Medio</i>
A NORMA PORTATORI HANDICAP	<i>Sì/</i>
PRESENZA DI EDIFICI	<i>No</i>
STATO DI MANUTENZIONE	<i>Buono</i>
LINEA DI TRASPORTO PUBBLICO NELLE VICINANZE	<i>Sì</i>
SODDISFACIMENTO DOMANDA	<i>Sì</i>



Tav.14 - Carta dei servizi rilevati - estratto



Foto aerea



Foto 1



Foto 2

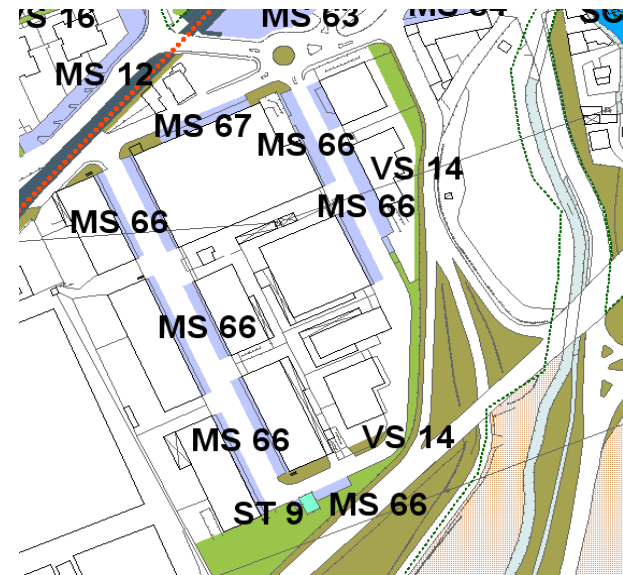
MS 67 - Parcheggio di Via San Dionisio - PIP

ANAGRAFICA

TIPOLOGIA	<i>Parcheggio</i>
DENOMINAZIONE	<i>Parcheggio di Via San Dionisio - PIP</i>
UBICAZIONE	<i>Via San Dionisio</i>
CODICE IDENTIFICATIVO	<i>MS 67</i>
EPOCA DI REALIZZAZIONE	<i>1991</i>
SUPERFICIE (mq)	<i>343</i>
SUPERFICIE PER AUTO (mq)	<i>343</i>
CLASSIFICAZIONE	<i>Libero</i>

SERVIZI

PAVIMENTAZIONE (1)	<i>Asfalto</i>
ILLUMINAZIONE PUBBLICA	<i>Sì</i>
FOGNATURE	<i>Sì</i>
COLONNINE ANTINCENDIO	<i>No</i>
GRADO DI SICUREZZA ACCESSI PEDONALI	<i>Medio</i>
A NORMA PORTATORI HANDICAP	<i>Sì</i>
PRESENZA DI EDIFICI	<i>No</i>
STATO DI MANUTENZIONE	<i>Buono</i>
LINEA DI TRASPORTO PUBBLICO NELLE VICINANZE	<i>Sì</i>
SODDISFACIMENTO DOMANDA	<i>Sì</i>



Tav.14 - Carta dei servizi rilevati - estratto



Foto aerea



Foto 1



Foto 2

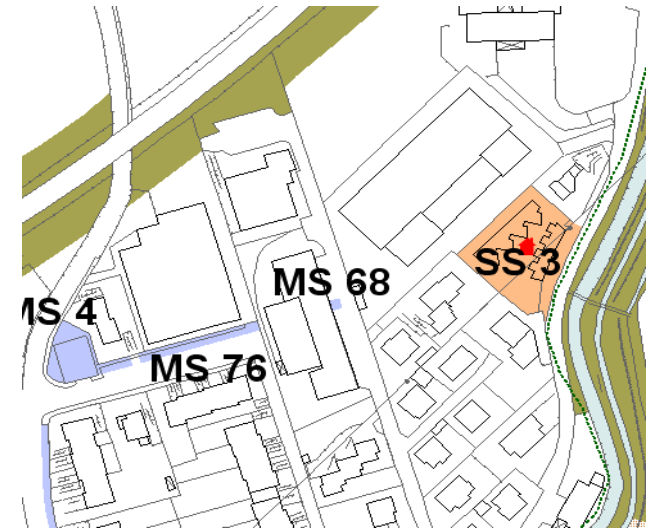
MS 68 - Parcheggio di Via Redipuglia

ANAGRAFICA

TIPOLOGIA	<i>Parcheggio</i>
DENOMINAZIONE	<i>Parcheggio di Via Redipuglia</i>
UBICAZIONE	<i>Via Redipuglia</i>
CODICE IDENTIFICATIVO	<i>MS 68</i>
EPOCA DI REALIZZAZIONE	<i>1981</i>
SUPERFICIE (mq)	<i>277</i>
SUPERFICIE PER AUTO (mq)	<i>277</i>
SUPERFICIE PER ALTRI VEICOLI (mq)	<i>0</i>
CLASSIFICAZIONE	<i>Libero</i>

SERVIZI

PAVIMENTAZIONE (1)	<i>Asfalto</i>
ILLUMINAZIONE PUBBLICA	<i>Sì</i>
FOGNATURE	<i>Sì</i>
COLONNINE ANTINCENDIO	<i>No</i>
GRADO DI SICUREZZA ACCESSI PEDONALI A NORMA PORTATORI HANDICAP	<i>Medio</i>
PRESENZA DI EDIFICI	<i>Sì</i>
STATO DI MANUTENZIONE	<i>No</i>
LINEA DI TRASPORTO PUBBLICO NELLE VICINANZE	<i>Buono</i>
SODDISFACIMENTO DOMANDA	<i>No</i>
	<i>Sì</i>



Tav.14 - Carta dei servizi rilevati - estratto



Foto aerea



Foto 1

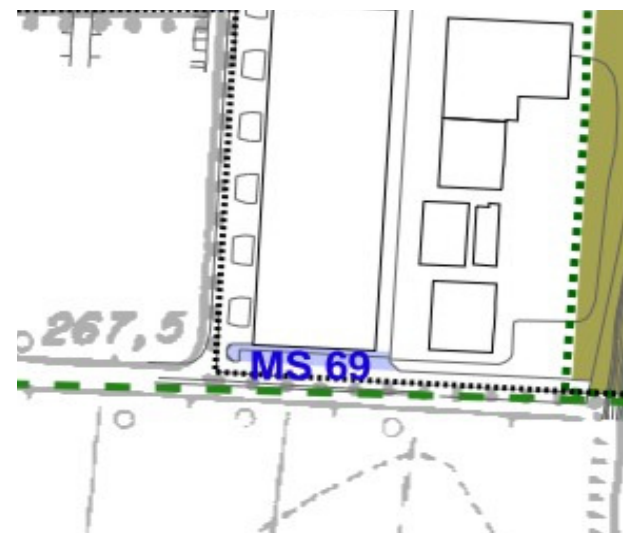
MS 69 - Parcheggio di Via B. Colleoni

ANAGRAFICA

TIPOLOGIA	<i>Parcheggio</i>
DENOMINAZIONE	<i>Parcheggio Via B. Colleoni</i>
UBICAZIONE	<i>Via B. Colleoni</i>
CODICE IDENTIFICATIVO	<i>MS 69</i>
EPOCA DI REALIZZAZIONE	<i>2002</i>
SUPERFICIE (mq)	<i>532</i>
SUPERFICIE PER AUTO (mq)	<i>532</i>
SUPERFICIE PER ALTRI VEICOLI (mq)	<i>0</i>
CLASSIFICAZIONE	<i>Libero</i>

SERVIZI

DOTAZIONI	<i>Piantumazione</i>
PAVIMENTAZIONE (1)	<i>Asfalto</i>
ILLUMINAZIONE PUBBLICA	<i>Sì</i>
FOGNATURE	<i>Sì</i>
COLONNINE ANTINCENDIO	<i>No</i>
GRADO DI SICUREZZA ACCESSI PEDONALI	<i>Medio</i>
A NORMA PORTATORI HANDICAP	<i>Sì</i>
PRESENZA DI EDIFICI	<i>No</i>
STATO DI MANUTENZIONE	<i>Buono</i>
LINEA DI TRASPORTO PUBBLICO NELLE VICINANZE	<i>No</i>
SODDISFACIMENTO DOMANDA	<i>Sì</i>



Tav.14 - Carta dei servizi rilevati - estratto




Foto aerea



Foto 1

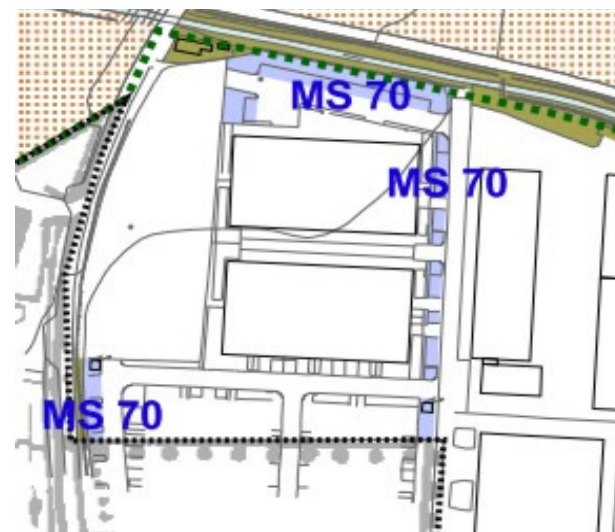
MS 70 - Parcheggi di Via A. Locatelli

ANAGRAFICA

TIPOLOGIA	<i>Parcheggio</i>
DENOMINAZIONE	<i>Parcheggi Via A. Locatelli</i>
UBICAZIONE	<i>Via A. Locatelli</i>
CODICE IDENTIFICATIVO	<i>MS 70</i>
EPOCA DI REALIZZAZIONE	<i>2006</i>
SUPERFICIE (mq)	<i>2.113</i>
SUPERFICIE PER AUTO (mq)	<i>2.113</i>
SUPERFICIE PER ALTRI VEICOLI (mq)	<i>2.113</i>
CLASSIFICAZIONE	<i>Libero</i>

SERVIZI

DOTAZIONI	<i>Aiuole</i>
PAVIMENTAZIONE (1)	<i>Asfalto</i>
ILLUMINAZIONE PUBBLICA	<i>Sì</i>
FOGNATURE	<i>Sì</i>
COLONNINE ANTINCENDIO	<i>Sì</i>
GRADO DI SICUREZZA ACCESSI PEDONALI	<i>Medio</i>
A NORMA PORTATORI HANDICAP	<i>Sì</i>
PRESENZA DI EDIFICI	<i>No</i>
STATO DI MANUTENZIONE	<i>Buono</i>
LINEA DI TRASPORTO PUBBLICO NELLE VICINANZE	<i>No</i>
SODDISFACIMENTO DOMANDA	<i>Sì</i>



Tav.14 - Carta dei servizi rilevati - estratto



Foto aerea



Foto 1



Foto 2

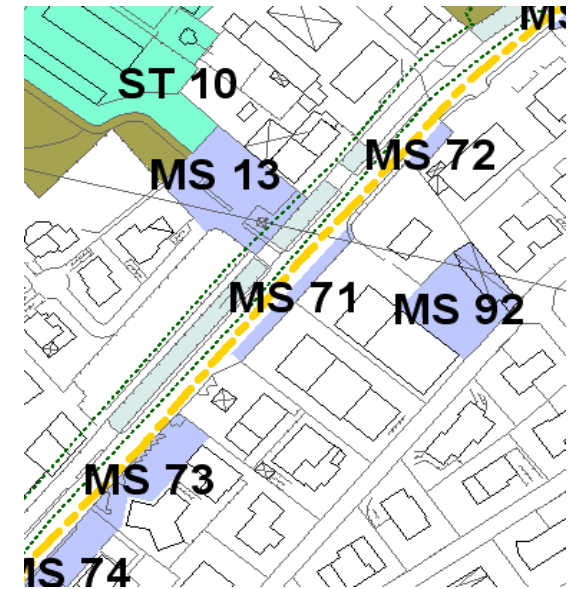
MS 71 - Parcheggio antistante Eurospin

ANAGRAFICA

TIPOLOGIA	<i>Parcheggio</i>
DENOMINAZIONE	<i>Parcheggio antistante Eurospin</i>
UBICAZIONE	<i>Via G. Marconi</i>
CODICE IDENTIFICATIVO	<i>MS 71</i>
EPOCA DI REALIZZAZIONE	<i>1968</i>
SUPERFICIE (mq)	<i>326</i>
SUPERFICIE PER AUTO (mq)	<i>326</i>
SUPERFICIE PER ALTRI VEICOLI (mq)	<i>0</i>
CLASSIFICAZIONE	<i>Libero</i>

SERVIZI

PAVIMENTAZIONE (1)	<i>Asfalto</i>
ILLUMINAZIONE PUBBLICA	<i>Sì</i>
FOGNATURE	<i>Sì</i>
COLONNINE ANTINCENDIO	<i>No</i>
GRADO DI SICUREZZA ACCESSI PEDONALI	<i>Basso</i>
A NORMA PORTATORI HANDICAP	<i>Sì</i>
PRESENZA DI EDIFICI	<i>No</i>
STATO DI MANUTENZIONE	<i>Buono</i>
LINEA DI TRASPORTO PUBBLICO NELLE VICINANZE	<i>Sì</i>
SODDISFACIMENTO DOMANDA	<i>Sì</i>



Tav.14 - Carta dei servizi rilevati - estratto




Foto aerea



Foto 1

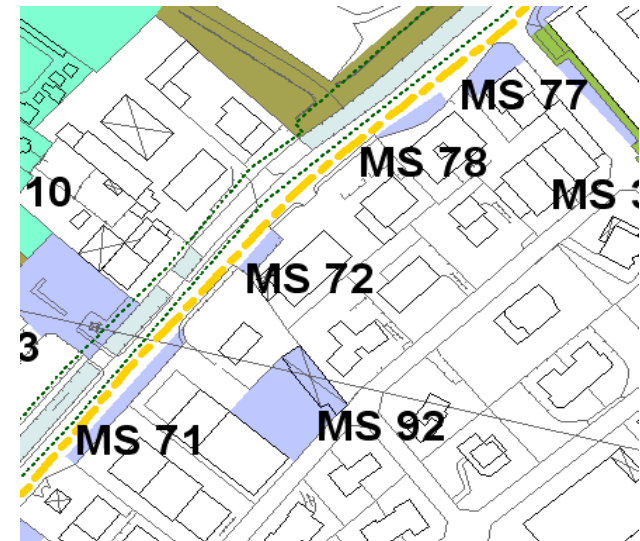
MS 72 - Parcheggio antistante carrozzeria Caslini

ANAGRAFICA

TIPOLOGIA	<i>Parcheggio</i>
DENOMINAZIONE	<i>Parcheggio antistante carrozzeria Caslini</i>
UBICAZIONE	<i>Via G. Marconi</i>
CODICE IDENTIFICATIVO	<i>MS 72</i>
EPOCA DI REALIZZAZIONE	<i>1972</i>
SUPERFICIE (mq)	<i>121</i>
SUPERFICIE PER AUTO (mq)	<i>121</i>
SUPERFICIE PER ALTRI VEICOLI (mq)	<i>121</i>
CLASSIFICAZIONE	<i>Libero</i>

SERVIZI

PAVIMENTAZIONE (1)	<i>Cemento</i>
ILLUMINAZIONE PUBBLICA	<i>Sì</i>
FOGNATURE	<i>No</i>
COLONNINE ANTINCENDIO	<i>No</i>
GRADO DI SICUREZZA ACCESSI PEDONALI	<i>Basso</i>
A NORMA PORTATORI HANDICAP	<i>Sì</i>
PRESENZA DI EDIFICI	<i>No</i>
STATO DI MANUTENZIONE	<i>Mediocre</i>
LINEA DI TRASPORTO PUBBLICO NELLE VICINANZE	<i>Sì</i>
SODDISFACIMENTO DOMANDA	<i>Sì</i>



Tav.14 - Carta dei servizi rilevati - estratto



Foto aerea



Foto 1

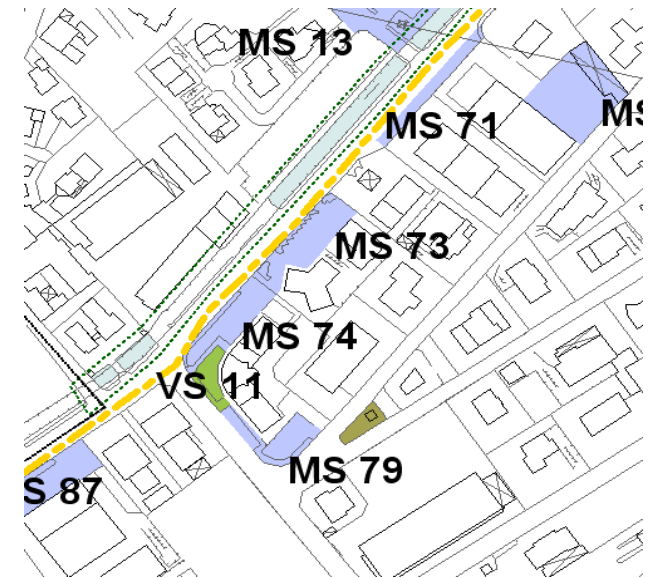
MS 73 - Parcheggio negozi Via G. Marconi

ANAGRAFICA

TIPOLOGIA	<i>Parcheggio</i>
DENOMINAZIONE	<i>Parcheggio negozi Via G. Marconi</i>
UBICAZIONE	<i>Via G. Marconi</i>
CODICE IDENTIFICATIVO	<i>MS 73</i>
EPOCA DI REALIZZAZIONE	<i>1969</i>
SUPERFICIE (mq)	<i>713</i>
SUPERFICIE PER AUTO (mq)	<i>713</i>
SUPERFICIE PER ALTRI VEICOLI (mq)	<i>0</i>
CLASSIFICAZIONE	<i>Libero</i>

SERVIZI

DOTAZIONI	<i>Aiuole</i>
PAVIMENTAZIONE (1)	<i>Asfalto</i>
ILLUMINAZIONE PUBBLICA	<i>Sì</i>
FOGNATURE	<i>Sì</i>
COLONNINE ANTINCENDIO	<i>No</i>
GRADO DI SICUREZZA ACCESSI PEDONALI	<i>Medio</i>
A NORMA PORTATORI HANDICAP	<i>Sì</i>
PRESENZA DI EDIFICI	<i>No</i>
STATO DI MANUTENZIONE	<i>Buono</i>
LINEA DI TRASPORTO PUBBLICO NELLE VICINANZE	<i>Sì</i>
SODDISFACIMENTO DOMANDA	<i>Sì</i>



Tav.14 - Carta dei servizi rilevati - estratto




Foto aerea



Foto 1

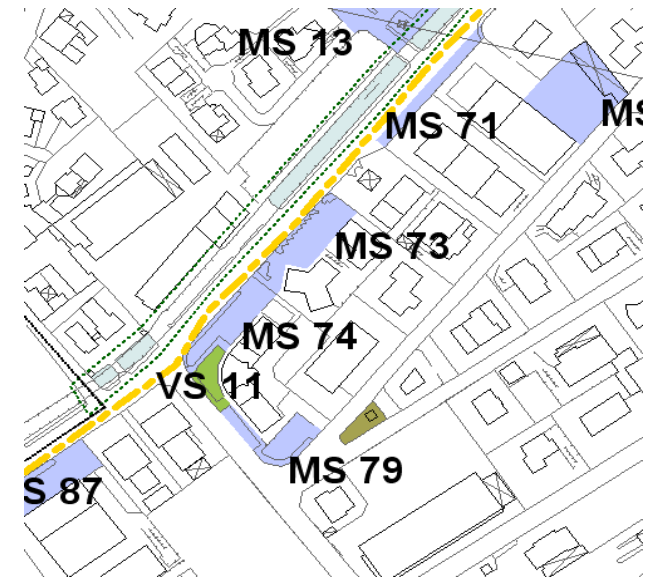
MS 74 - Parcheggio Ginepro

ANAGRAFICA

TIPOLOGIA	<i>Parcheggio</i>
DENOMINAZIONE	<i>Parcheggio Ginepro</i>
UBICAZIONE	<i>Via G. Marconi</i>
CODICE IDENTIFICATIVO	<i>MS 74</i>
EPOCA DI REALIZZAZIONE	<i>1992</i>
SUPERFICIE (mq)	<i>592</i>
SUPERFICIE PER AUTO (mq)	<i>592</i>
SUPERFICIE PER ALTRI VEICOLI (mq)	<i>0</i>
CLASSIFICAZIONE	<i>a tempo</i>

SERVIZI

DOTAZIONI	<i>Piantumazione/aiuole</i>
PAVIMENTAZIONE (1)	<i>Asfalto</i>
ILLUMINAZIONE PUBBLICA	<i>Sì</i>
FOGNATURE	<i>Sì</i>
COLONNINE ANTINCENDIO	<i>No</i>
GRADO DI SICUREZZA ACCESSI PEDONALI	<i>Medio</i>
A NORMA PORTATORI HANDICAP	<i>Sì</i>
PRESENZA DI EDIFICI	<i>No</i>
STATO DI MANUTENZIONE	<i>Buono/Mediocre/Basso</i>
LINEA DI TRASPORTO PUBBLICO NELLE VICINANZE	<i>Sì</i>
SODDISFACIMENTO DOMANDA	<i>Sì</i>



Tav.14 - Carta dei servizi rilevati - estratto



Foto aerea



Foto 1

MS 75 - Parcheggio Via Monte Nero

ANAGRAFICA

TIPOLOGIA	<i>Parcheggio</i>
DENOMINAZIONE	<i>Parcheggio Via Monte Nero</i>
UBICAZIONE	<i>Via Monte Nero</i>
CODICE IDENTIFICATIVO	<i>MS 75</i>
EPOCA DI REALIZZAZIONE	<i>1992</i>
SUPERFICIE (mq)	<i>143</i>
SUPERFICIE PER AUTO (mq)	<i>143</i>
SUPERFICIE PER ALTRI VEICOLI (mq)	<i>143</i>
CLASSIFICAZIONE	<i>Libero</i>

SERVIZI

PAVIMENTAZIONE (1)	<i>Asfalto</i>
ILLUMINAZIONE PUBBLICA	<i>Sì</i>
FOGNATURE	<i>Sì</i>
COLONNINE ANTINCENDIO	<i>No</i>
GRADO DI SICUREZZA ACCESSI PEDONALI	<i>Medio</i>
A NORMA PORTATORI HANDICAP	<i>Sì</i>
PRESENZA DI EDIFICI	<i>No</i>
STATO DI MANUTENZIONE	<i>Buono</i>
LINEA DI TRASPORTO PUBBLICO NELLE VICINANZE	<i>No</i>
SODDISFACIMENTO DOMANDA	<i>Sì</i>



Tav.14 - Carta dei servizi rilevati - estratto



Foto aerea



Foto 1



Foto 2

MS 76 - Parcheggio Via Monte Bianco

ANAGRAFICA

TIPOLOGIA	<i>Parcheggio</i>
DENOMINAZIONE	<i>Parcheggio Via Monte Bianco</i>
UBICAZIONE	<i>Via Monte Bianco</i>
CODICE IDENTIFICATIVO	<i>MS 76</i>
EPOCA DI REALIZZAZIONE	<i>1992</i>
SUPERFICIE (mq)	<i>290</i>
SUPERFICIE PER AUTO (mq)	<i>290</i>
SUPERFICIE PER ALTRI VEICOLI (mq)	<i>290</i>
CLASSIFICAZIONE	<i>Libero</i>

SERVIZI

PAVIMENTAZIONE (1)	<i>Asfalto</i>
ILLUMINAZIONE PUBBLICA	<i>Sì</i>
FOGNATURE	<i>Sì</i>
COLONNINE ANTINCENDIO	<i>No</i>
GRADO DI SICUREZZA ACCESSI PEDONALI	<i>Medio</i>
A NORMA PORTATORI HANDICAP	<i>Sì</i>
PRESENZA DI EDIFICI	<i>No</i>
STATO DI MANUTENZIONE	<i>Buono</i>
LINEA DI TRASPORTO PUBBLICO NELLE VICINANZE	<i>No</i>
SODDISFACIMENTO DOMANDA	<i>Sì</i>



Tav.14 - Carta dei servizi rilevati - estratto



Foto aerea



Foto 1



Foto 2

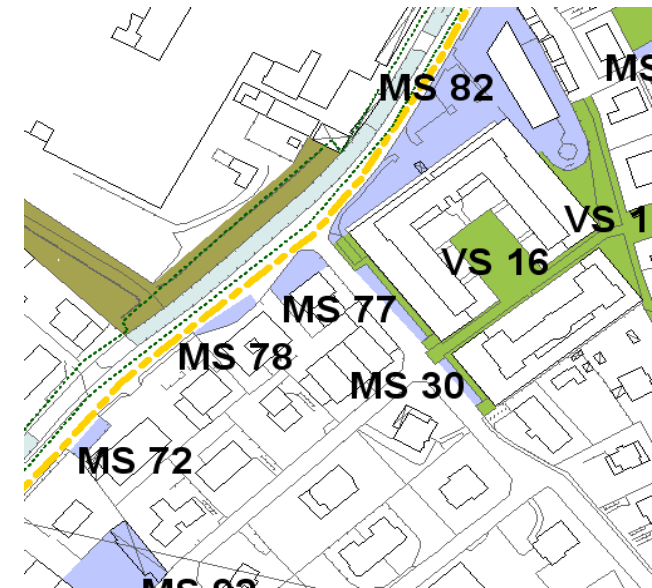
MS 77 - Parcheggio antistante gelateria / ortofrutta

ANAGRAFICA

TIPOLOGIA	<i>Parcheggio</i>
DENOMINAZIONE	<i>Parcheggio antistante gelateria/ortofrutta</i>
UBICAZIONE	<i>Via G. Marconi</i>
CODICE IDENTIFICATIVO	<i>MS 77</i>
EPOCA DI REALIZZAZIONE	<i>1981</i>
SUPERFICIE (mq)	<i>264</i>
SUPERFICIE PER AUTO (mq)	<i>264</i>
SUPERFICIE PER ALTRI VEICOLI (mq)	<i>264</i>
CLASSIFICAZIONE	<i>Libero</i>

SERVIZI

PAVIMENTAZIONE (1)	<i>Asfalto</i>
ILLUMINAZIONE PUBBLICA	<i>Sì</i>
FOGNATURE	<i>Sì</i>
COLONNINE ANTINCENDIO	<i>No</i>
GRADO DI SICUREZZA ACCESSI PEDONALI	<i>Medio</i>
A NORMA PORTATORI HANDICAP	<i>Sì</i>
PRESENZA DI EDIFICI	<i>No</i>
STATO DI MANUTENZIONE	<i>Buono</i>
LINEA DI TRASPORTO PUBBLICO NELLE VICINANZE	<i>Sì</i>
SODDISFACIMENTO DOMANDA	<i>Sì</i>



Tav.14 - Carta dei servizi rilevati - estratto



Foto aerea



Foto 1

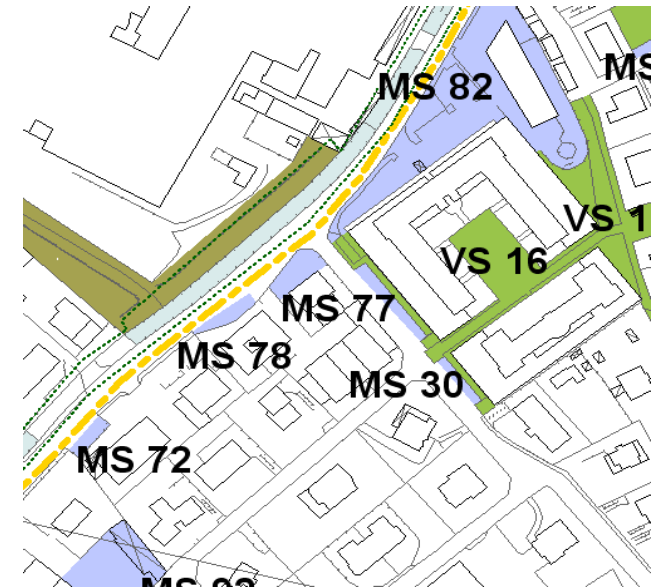
MS 78 - Parcheggio antistante Noris piastrelle

ANAGRAFICA

TIPOLOGIA	<i>Parcheggio</i>
DENOMINAZIONE	<i>Parcheggio antistante Noris piastrelle</i>
UBICAZIONE	<i>Via G. Marconi</i>
CODICE IDENTIFICATIVO	<i>MS 78</i>
EPOCA DI REALIZZAZIONE	<i>1981</i>
SUPERFICIE (mq)	<i>150</i>
SUPERFICIE PER AUTO (mq)	<i>150</i>
SUPERFICIE PER ALTRI VEICOLI (mq)	<i>150</i>
CLASSIFICAZIONE	<i>Libero</i>

SERVIZI

PAVIMENTAZIONE (1)	<i>Asfalto</i>
ILLUMINAZIONE PUBBLICA	<i>Sì</i>
FOGNATURE	<i>Sì</i>
COLONNINE ANTINCENDIO	<i>No</i>
GRADO DI SICUREZZA ACCESSI PEDONALI A NORMA PORTATORI HANDICAP	<i>Basso</i>
PRESENZA DI EDIFICI	<i>Sì</i>
STATO DI MANUTENZIONE	<i>No</i>
LINEA DI TRASPORTO PUBBLICO NELLE VICINANZE	<i>Buono</i>
SODDISFACIMENTO DOMANDA	<i>Sì</i>



Tav.14 - Carta dei servizi rilevati - estratto



Foto aerea



Foto 1

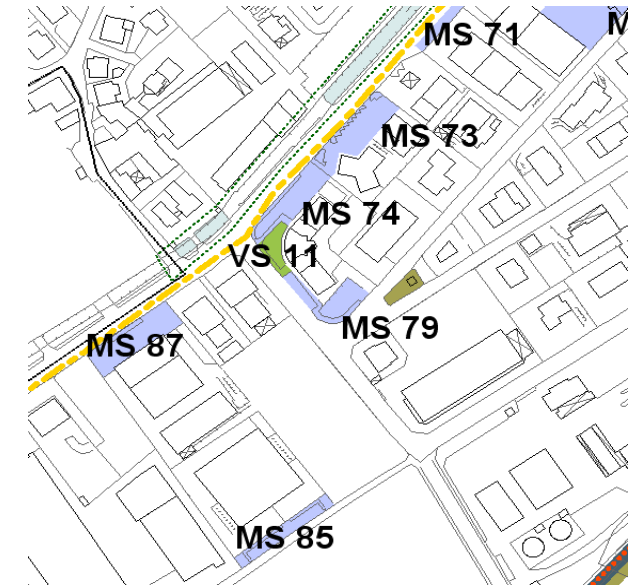
MS 79 - Parcheggi Ginepro

ANAGRAFICA

TIPOLOGIA	<i>Parcheggio</i>
DENOMINAZIONE	<i>Parcheggi Ginepro</i>
UBICAZIONE	<i>Via Tezze</i>
CODICE IDENTIFICATIVO	<i>MS 79</i>
EPOCA DI REALIZZAZIONE	<i>1992</i>
SUPERFICIE (mq)	<i>486</i>
SUPERFICIE PER AUTO (mq)	<i>486</i>
SUPERFICIE PER ALTRI VEICOLI (mq)	<i>0</i>
CLASSIFICAZIONE	<i>a tempo</i>

SERVIZI

DOTAZIONI	<i>Sbarra di chiusura</i>
PAVIMENTAZIONE (1)	<i>Asfalto</i>
ILLUMINAZIONE PUBBLICA	<i>Sì</i>
FOGNATURE	<i>Sì</i>
COLONNINE ANTINCENDIO	<i>Sì</i>
GRADO DI SICUREZZA ACCESSI PEDONALI	<i>Medio</i>
A NORMA PORTATORI HANDICAP	<i>Sì</i>
STATO DI MANUTENZIONE	<i>Buono</i>
LINEA DI TRASPORTO PUBBLICO NELLE VICINANZE	<i>Sì</i>
SODDISFACIMENTO DOMANDA	<i>Sì</i>



Tav.14 - Carta dei servizi rilevati - estratto



Foto aerea



Foto 1



Foto 2

MS 80 - Parcheggio Piazza Europa

ANAGRAFICA

TIPOLOGIA	<i>Parcheggio</i>
DENOMINAZIONE	<i>Parcheggio Piazza Europa</i>
UBICAZIONE	<i>Piazza Europa</i>
CODICE IDENTIFICATIVO	<i>MS 80</i>
EPOCA DI REALIZZAZIONE	<i>1971</i>
SUPERFICIE (mq)	<i>403</i>
SUPERFICIE PER AUTO (mq)	<i>403</i>
SUPERFICIE PER ALTRI VEICOLI (mq)	<i>0</i>
CLASSIFICAZIONE	<i>a tempo</i>

SERVIZI

PAVIMENTAZIONE (1)	<i>Pietra opus incertum</i>
ILLUMINAZIONE PUBBLICA	<i>Sì</i>
FOGNATURE	<i>Sì</i>
COLONNINE ANTINCENDIO	<i>No</i>
GRADO DI SICUREZZA ACCESSI PEDONALI	<i>Medio</i>
A NORMA PORTATORI HANDICAP	<i>Sì</i>
PRESENZA DI EDIFICI	<i>No</i>
STATO DI MANUTENZIONE	<i>Buono</i>
LINEA DI TRASPORTO PUBBLICO NELLE VICINANZE	<i>Sì</i>
SODDISFACIMENTO DOMANDA	<i>Sì</i>



Tav.14 - Carta dei servizi rilevati - estratto



Foto aerea



Foto 1

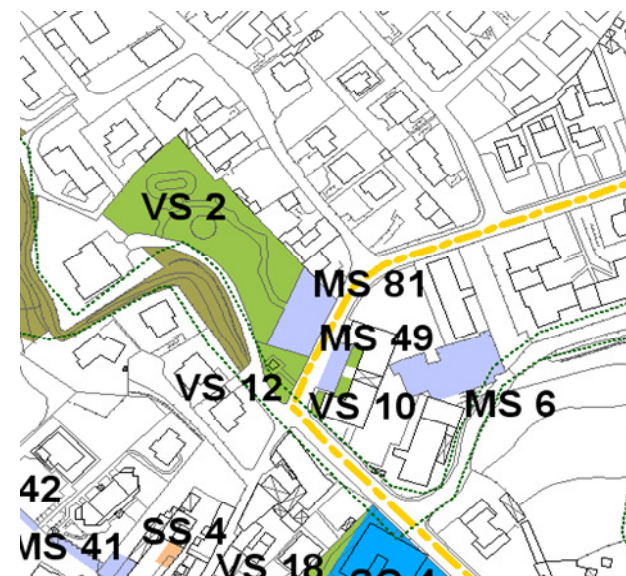
MS 81 - Parcheggio giardino di Via Roma

ANAGRAFICA

TIPOLOGIA	<i>Parcheggi</i>
DENOMINAZIONE	<i>Parcheggio giardino di Via Roma</i>
UBICAZIONE	<i>Via Roma</i>
CODICE IDENTIFICATIVO	<i>MS 81</i>
EPOCA DI REALIZZAZIONE	<i>1979</i>
SUPERFICIE (mq)	<i>624</i>
SUPERFICIE PER AUTO (mq)	<i>624</i>
SUPERFICIE PER ALTRI VEICOLI (mq)	<i>0</i>
CLASSIFICAZIONE	<i>Libero</i>

SERVIZI

PAVIMENTAZIONE (1)	<i>Asfalto</i>
ILLUMINAZIONE PUBBLICA	<i>Sì</i>
FOGNATURE	<i>Sì</i>
COLONNINE ANTINCENDIO	<i>No</i>
GRADO DI SICUREZZA ACCESSI PEDONALI	<i>Medio</i>
A NORMA PORTATORI HANDICAP	<i>Sì</i>
PRESENZA DI EDIFICI	<i>No</i>
STATO DI MANUTENZIONE	<i>Buono</i>
LINEA DI TRASPORTO PUBBLICO NELLE VICINANZE	<i>Sì</i>
SODDISFACIMENTO DOMANDA	<i>Sì</i>



Tav.14 - Carta dei servizi rilevati - estratto



Foto aerea



Foto 1



Foto 2

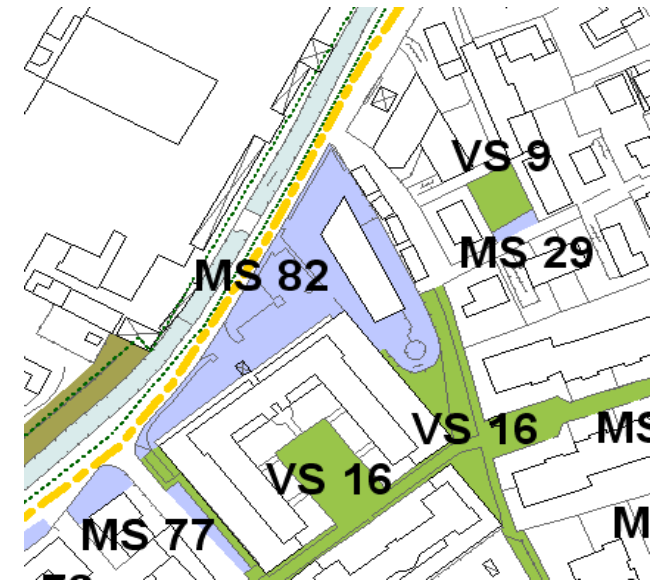
MS 82 - Parcheggio Le Torrette

ANAGRAFICA

TIPOLOGIA	<i>Parcheggio</i>
DENOMINAZIONE	<i>Parcheggio Le Torrette</i>
UBICAZIONE	<i>Via G. Marconi</i>
CODICE IDENTIFICATIVO	<i>MS 82</i>
EPOCA DI REALIZZAZIONE	<i>1990/1995</i>
SUPERFICIE (mq)	<i>3.445</i>
SUPERFICIE PER AUTO (mq)	<i>3.445</i>
SUPERFICIE PER ALTRI VEICOLI (mq)	<i>0</i>
CLASSIFICAZIONE	<i>A tempo</i>

SERVIZI

DOTAZIONI	<i>Piantumazione</i>
PAVIMENTAZIONE (1)	<i>Asfalto/Cemento</i>
ILLUMINAZIONE PUBBLICA	<i>Sì</i>
FOGNATURE	<i>Sì</i>
COLONNINE ANTINCENDIO	<i>Sì</i>
GRADO DI SICUREZZA ACCESSI PEDONALI	<i>Medio</i>
A NORMA PORTATORI HANDICAP	<i>Sì</i>
PRESENZA DI EDIFICI	<i>No</i>
LINEA DI TRASPORTO PUBBLICO NELLE VICINANZE	<i>Buono</i>
LINEA DI TRASPORTO PUBBLICO NELLE VICINANZE	<i>Sì</i>
SODDISFACIMENTO DOMANDA	<i>Sì</i>



Tav.14 - Carta dei servizi rilevati - estratto



Foto aerea



Foto 1



Foto 2

MS 83 - Parcheggio giardini di Via Patta

ANAGRAFICA

TIPOLOGIA	<i>Parcheggio</i>
DENOMINAZIONE	<i>Parcheggio giardini di Via Patta</i>
UBICAZIONE	<i>Via Patta</i>
CODICE IDENTIFICATIVO	<i>MS 83</i>
EPOCA DI REALIZZAZIONE	<i>1992</i>
SUPERFICIE (mq)	<i>372</i>
SUPERFICIE PER AUTO (mq)	<i>372</i>
SUPERFICIE PER ALTRI VEICOLI (mq)	<i>0</i>
CLASSIFICAZIONE	<i>Libero</i>

SERVIZI

DOTAZIONI	<i>Aiuola</i>
PAVIMENTAZIONE (1)	<i>Asfalto</i>
ILLUMINAZIONE PUBBLICA	<i>Sì</i>
FOGNATURE	<i>Sì</i>
COLONNINE ANTINCENDIO	<i>No</i>
GRADO DI SICUREZZA ACCESSI PEDONALI	<i>Medio</i>
A NORMA PORTATORI HANDICAP	<i>Sì</i>
PRESENZA DI EDIFICI	<i>No</i>
STATO DI MANUTENZIONE	<i>Buono</i>
LINEA DI TRASPORTO PUBBLICO NELLE VICINANZE	<i>No</i>
SODDISFACIMENTO DOMANDA	<i>Sì</i>



Tav.14 - Carta dei servizi rilevati - estratto



Foto aerea



Foto 1



Foto 2

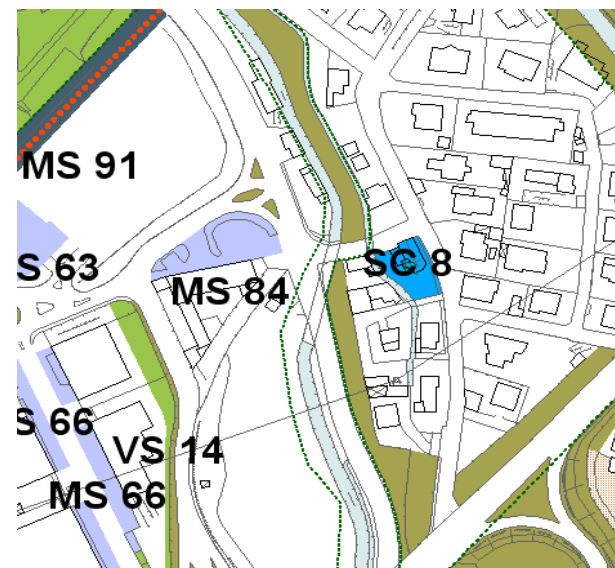
MS 84 - Parcheggio Via San Dionisio / Via Viandasso

ANAGRAFICA

TIPOLOGIA	<i>Parcheggio</i>
DENOMINAZIONE	<i>Parcheggio Via San Dionisio/Via Viandasso</i>
UBICAZIONE	<i>Via San Dionisio</i>
CODICE IDENTIFICATIVO	<i>MS 84</i>
EPOCA DI REALIZZAZIONE	<i>1989</i>
SUPERFICIE (mq)	<i>889</i>
SUPERFICIE PER AUTO (mq)	<i>889</i>
SUPERFICIE PER ALTRI VEICOLI (mq)	<i>0</i>
CLASSIFICAZIONE	<i>Libero</i>

SERVIZI

DOTAZIONI	<i>Aiuole piantumate</i>
PAVIMENTAZIONE (1)	<i>Asfalto</i>
ILLUMINAZIONE PUBBLICA	<i>Sì</i>
FOGNATURE	<i>Sì</i>
COLONNINE ANTINCENDIO	<i>No</i>
GRADO DI SICUREZZA ACCESSI PEDONALI	<i>Medio</i>
A NORMA PORTATORI HANDICAP	<i>Sì</i>
PRESENZA DI EDIFICI	<i>No</i>
STATO DI MANUTENZIONE	<i>Buono</i>
LINEA DI TRASPORTO PUBBLICO NELLE VICINANZE	<i>Sì</i>
SODDISFACIMENTO DOMANDA	<i>Sì</i>



Tav.14 - Carta dei servizi rilevati - estratto



Foto aerea



Foto 1

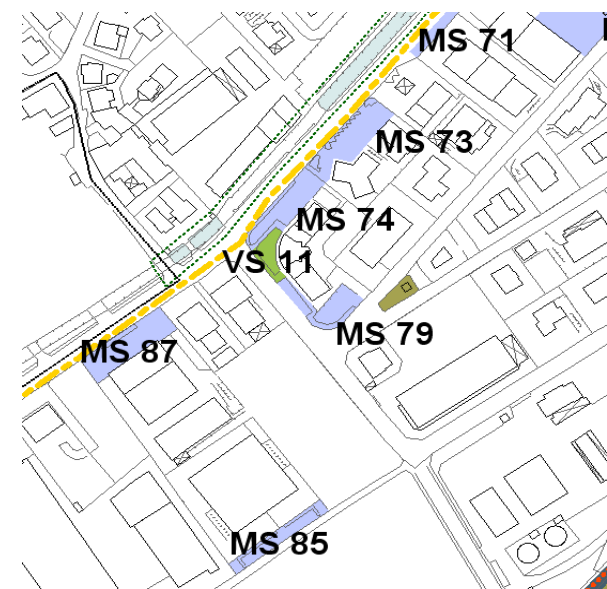
MS 85 - Parcheggio PL Enrica 5

ANAGRAFICA

TIPOLOGIA	<i>Parcheggio</i>
DENOMINAZIONE	<i>Parcheggio PL Enrica 5</i>
UBICAZIONE	<i>Via Piave</i>
CODICE IDENTIFICATIVO	<i>MS 85</i>
EPOCA DI REALIZZAZIONE	<i>2004</i>
SUPERFICIE (mq)	<i>405</i>
SUPERFICIE PER AUTO (mq)	<i>405</i>
SUPERFICIE PER ALTRI VEICOLI (mq)	<i>0</i>
CLASSIFICAZIONE	<i>Libero</i>

SERVIZI

DOTAZIONI	<i>Aiuola</i>
PAVIMENTAZIONE (1)	<i>Asfalto</i>
ILLUMINAZIONE PUBBLICA	<i>Sì</i>
FOGNATURE	<i>Sì</i>
COLONNINE ANTINCENDIO	<i>No</i>
GRADO DI SICUREZZA ACCESSI PEDONALI	<i>Medio</i>
A NORMA PORTATORI HANDICAP	<i>Sì</i>
PRESENZA DI EDIFICI	<i>No</i>
STATO DI MANUTENZIONE	<i>Buono</i>
LINEA DI TRASPORTO PUBBLICO NELLE VICINANZE	<i>Sì</i>
SODDISFACIMENTO DOMANDA	<i>Sì</i>



Tav.14 - Carta dei servizi rilevati - estratto




Foto aerea



Foto 1



Foto 2

MS 86 - Parcheggio Via Borgosale / Via E.Fermi

ANAGRAFICA

TIPOLOGIA	<i>Parcheggio</i>
DENOMINAZIONE	<i>Parcheggio Via Borgosale/Via E. Fermi</i>
UBICAZIONE	<i>Via Borgosale/Via E. Fermi</i>
CODICE IDENTIFICATIVO	<i>MS 86</i>
EPOCA DI REALIZZAZIONE	<i>2008</i>
SUPERFICIE (mq)	<i>250</i>
SUPERFICIE PER AUTO (mq)	<i>250</i>
SUPERFICIE PER ALTRI VEICOLI (mq)	<i>0</i>
CLASSIFICAZIONE	<i>Libero</i>

SERVIZI

PAVIMENTAZIONE (1)	<i>Asfalto</i>
ILLUMINAZIONE PUBBLICA	<i>Sì</i>
FOGNATURE	<i>Sì</i>
COLONNINE ANTINCENDIO	<i>No</i>
GRADO DI SICUREZZA ACCESSI PEDONALI	<i>Medio</i>
A NORMA PORTATORI HANDICAP	<i>Sì</i>
PRESENZA DI EDIFICI	<i>No</i>
STATO DI MANUTENZIONE	<i>Buono</i>
LINEA DI TRASPORTO PUBBLICO NELLE VICINANZE	<i>No</i>
SODDISFACIMENTO DOMANDA	<i>Sì</i>



Tav.14 - Carta dei servizi rilevati - estratto



Foto aerea



Foto 1



Foto 2

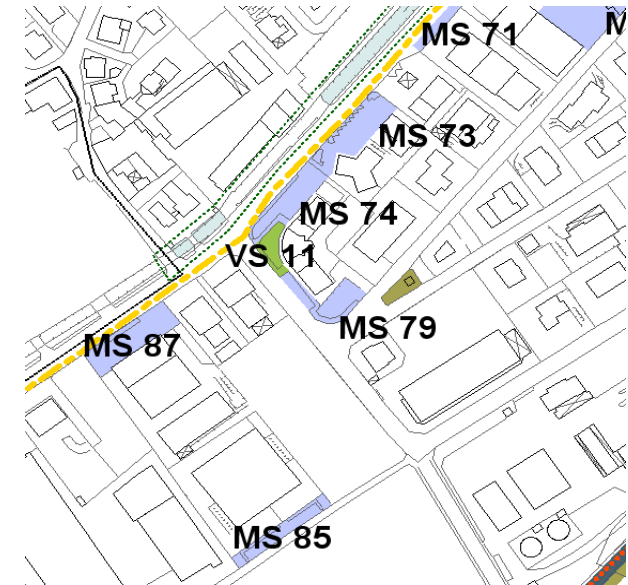
MS 87 - Parcheggio di Via G. Marconi 117

ANAGRAFICA

TIPOLOGIA	<i>Parcheggio</i>
DENOMINAZIONE	<i>Parcheggio di Via G. Marconi 117</i>
UBICAZIONE	<i>Via G. Marconi, 117</i>
CODICE IDENTIFICATIVO	<i>MS 87</i>
EPOCA DI REALIZZAZIONE	<i>2009</i>
SUPERFICIE (mq)	<i>712</i>
SUPERFICIE PER AUTO (mq)	<i>712</i>
SUPERFICIE PER ALTRI VEICOLI (mq)	<i>0</i>
CLASSIFICAZIONE	<i>Libero</i>

SERVIZI

PAVIMENTAZIONE (1)	<i>Asfalto/Autobloccanti</i>
ILLUMINAZIONE PUBBLICA	<i>Sì</i>
FOGNATURE	<i>Sì</i>
COLONNINE ANTINCENDIO	<i>No</i>
GRADO DI SICUREZZA ACCESSI PEDONALI	<i>Medio</i>
A NORMA PORTATORI HANDICAP	<i>Sì</i>
PRESENZA DI EDIFICI	<i>No</i>
STATO DI MANUTENZIONE	<i>Buono</i>
LINEA DI TRASPORTO PUBBLICO NELLE VICINANZE	<i>Sì</i>
SODDISFACIMENTO DOMANDA	<i>Sì</i>



Tav.14 - Carta dei servizi rilevati - estratto



Foto aerea



Foto 1



Foto 2

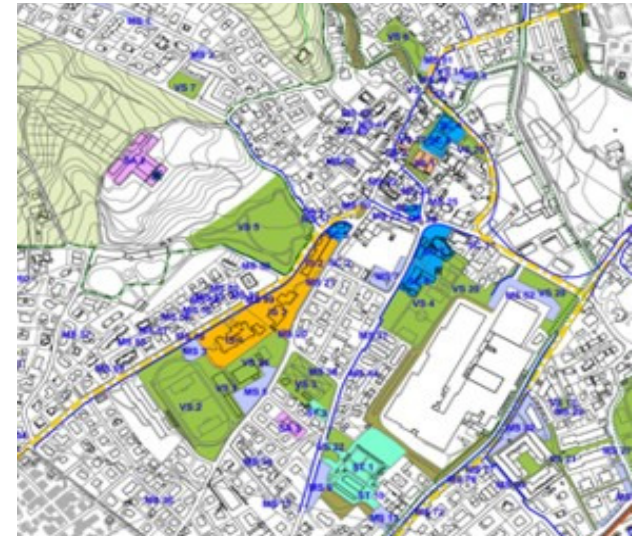
MS 88 - Linea 5 ATB

ANAGRAFICA

TIPOLOGIA	<i>Linea trasporto pubblico</i>
DENOMINAZIONE	<i>Linea 5 ATB</i>
UBICAZIONE (fermate)	<i>Via Sarca, Piazza Europa, Via G. Marconi, Via G. Zopfi, Via degli Alpini, Via G. Donizetti</i>
CODICE IDENTIFICATIVO	<i>MS 88</i>
EPOCA DI REALIZZAZIONE	<i>1984</i>
CLASSIFICAZIONE	<i>Servizio di trasporto pubblico mediante autobus, a pagamento</i>

SERVIZI

DOTAZIONI	<i>Pensiline in Via Sarca, Via G. Marconi e piazza Europa</i>
PAVIMENTAZIONE (1)	<i>Asfalto</i>
ILLUMINAZIONE PUBBLICA	<i>Sì</i>
FOGNATURE	<i>Sì</i>
COLONNINE ANTINCENDIO	<i>No</i>
GRADO DI SICUREZZA ACCESSI PEDONALI	<i>Medio</i>
A NORMA PORTATORI HANDICAP	<i>Sì</i>
PRESENZA DI EDIFICI	<i>No</i>
STATO DI MANUTENZIONE	<i>Buono</i>
SODDISFACIMENTO DOMANDA	<i>Sì</i>



Tav.14 - Carta dei servizi rilevati - estratto



Foto aerea



Foto 1



Foto 2

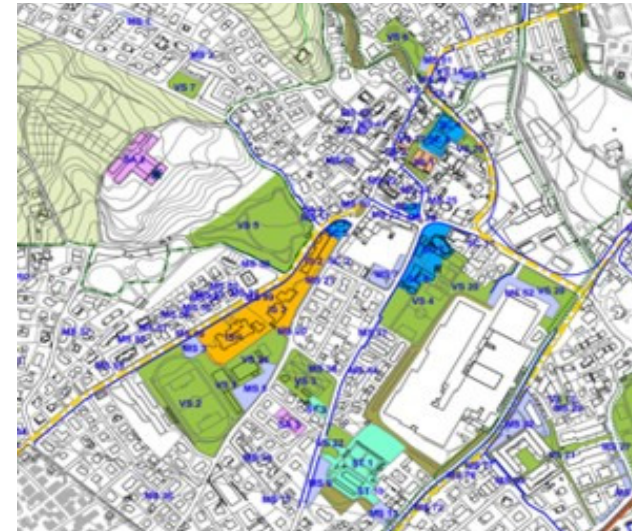
MS 90 - Linea S.A.B. Autotrasporti

ANAGRAFICA

TIPOLOGIA	<i>Linea trasporto pubblico</i>
DENOMINAZIONE	<i>Linea S.A.B. Autotrasporti</i>
UBICAZIONE (fermate)	<i>Via G. Marconi</i>
CODICE IDENTIFICATIVO	<i>MS 90</i>
CLASSIFICAZIONE	<i>Servizio di trasporto pubblico mediante autobus, a pagamento</i>

SERVIZI

DOTAZIONI	<i>Pensilina in Via G. Marconi</i>
PAVIMENTAZIONE (1)	<i>Asfalto</i>
ILLUMINAZIONE PUBBLICA	<i>Sì</i>
FOGNATURE	<i>Sì</i>
COLONNINE ANTINCENDIO	<i>No</i>
GRADO DI SICUREZZA ACCESSI PEDONALI	<i>Medio</i>
A NORMA PORTATORI HANDICAP	<i>Sì</i>
PRESENZA DI EDIFICI	<i>No</i>
STATO DI MANUTENZIONE	<i>Buono</i>
SODDISFACIMENTO DOMANDA	<i>Sì</i>



Tav.14 - Carta dei servizi rilevati - estratto





Foto 1



Foto 2

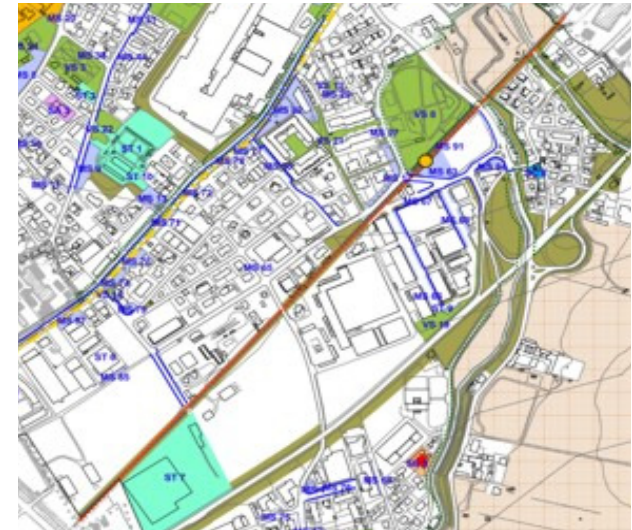
MS 91 - Tramvia delle Valli

ANAGRAFICA

TIPOLOGIA	<i>Linea trasporto pubblico</i>
DENOMINAZIONE	<i>Tramvia delle Valli</i>
UBICAZIONE (fermata)	<i>Via A. Manzoni</i>
CODICE IDENTIFICATIVO	<i>MS 91</i>
EPOCA DI REALIZZAZIONE	<i>2009</i>
CLASSIFICAZIONE	<i>Servizio di trasporto pubblico su rotaia, a pagamento</i>

SERVIZI

DOTAZIONI	<i>Pensilina alla fermata di Via Manzoni - semafori alle intersezioni con Via Viandasso, Via Manzoni e Via Pascoli</i>
ILLUMINAZIONE PUBBLICA	<i>No</i>
FOGNATURE	<i>No</i>
COLONNINE ANTINCENDIO	<i>No</i>
GRADO DI SICUREZZA ACCESSI PEDONALI	<i>Medio</i>
A NORMA PORTATORI HANDICAP	<i>Sì</i>
PRESENZA DI EDIFICI	<i>No</i>
STATO DI MANUTENZIONE	<i>Buono</i>
SODDISFACIMENTO DOMANDA	<i>Sì</i>



Tav.14 - Carta dei servizi rilevati - estratto



Foto aerea



Foto 1



Foto 2

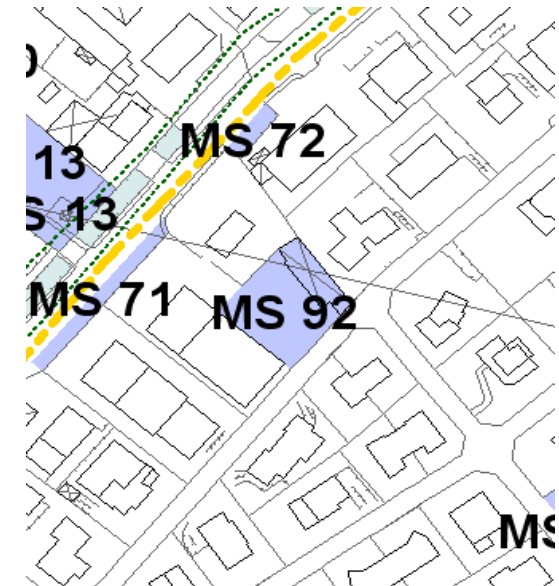
MS 92 - Parcheggio interno Eurospin

ANAGRAFICA

TIPOLOGIA	<i>Parcheggio in sede propria</i>
DENOMINAZIONE	<i>Parcheggio interno Eurospin di via Carducci</i>
UBICAZIONE	<i>Via Carducci</i>
CODICE IDENTIFICATIVO	<i>MS 92</i>
EPOCA DI REALIZZAZIONE	
SUPERFICIE (mq)	<i>1088</i>
SUPERFICIE PER AUTO (mq)	<i>1088</i>
SUPERFICIE PER ALTRI VEICOLI (mq)	<i>1088</i>
CLASSIFICAZIONE	<i>Libero</i>

SERVIZI

DOTAZIONI	<i>Area verde</i>
PAVIMENTAZIONE (1)	<i>Asfalto</i>
ILLUMINAZIONE PUBBLICA	<i>Sì</i>
FOGNATURE	<i>Sì</i>
COLONNINE ANTINCENDIO	<i>No</i>
GRADO DI SICUREZZA ACCESSI PEDONALI	<i>Medio</i>
A NORMA PORTATORI HANDICAP	<i>Sì</i>
PRESENZA DI EDIFICI	<i>No</i>
STATO DI MANUTENZIONE	<i>Buono</i>
LINEA DI TRASPORTO PUBBLICO NELLE VICINANZE	<i>Sì</i>
SODDISFACIMENTO DOMANDA	<i>Sì</i>



Tav.14 - Carta dei servizi rilevati - estratto




Foto aerea



Foto 1

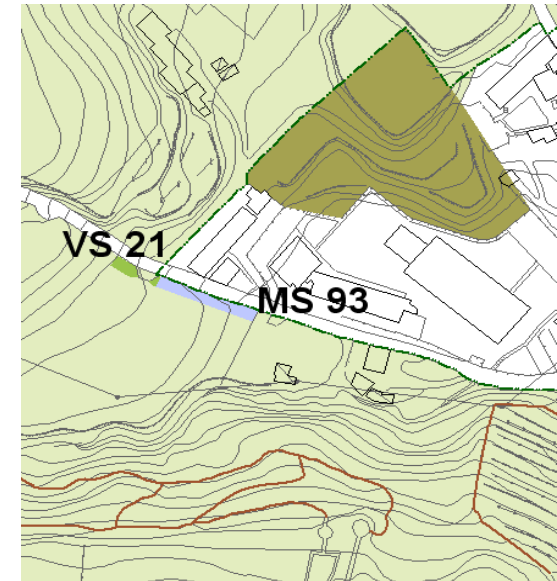
MS 93 - Parcheggio Via Bergamina

ANAGRAFICA

TIPOLOGIA	<i>Parcheggio</i>
DENOMINAZIONE	<i>Parcheggio Via Bergamina</i>
UBICAZIONE	<i>ViaBergamina</i>
CODICE IDENTIFICATIVO	<i>MS 93</i>
EPOCA DI REALIZZAZIONE	<i>2014</i>
SUPERFICIE (mq)	<i>231</i>
SUPERFICIE PER AUTO (mq)	<i>231</i>
SUPERFICIE PER ALTRI VEICOLI (mq)	<i>0</i>
CLASSIFICAZIONE	<i>Libero</i>

SERVIZI

PAVIMENTAZIONE (1)	<i>Asfalto</i>
ILLUMINAZIONE PUBBLICA	<i>Sì</i>
FOGNATURE	<i>Sì</i>
COLONNINE ANTINCENDIO	<i>No</i>
GRADO DI SICUREZZA ACCESSI PEDONALI A NORMA PORTATORI HANDICAP	<i>Medio</i>
PRESENZA DI EDIFICI	<i>Sì</i>
STATO DI MANUTENZIONE	<i>No</i>
LINEA DI TRASPORTO PUBBLICO NELLE VICINANZE	<i>Buono</i>
SODDISFACIMENTO DOMANDA	<i>No</i>
	<i>Sì</i>



Tav.14 - Carta dei servizi rilevati - estratto



Foto aerea

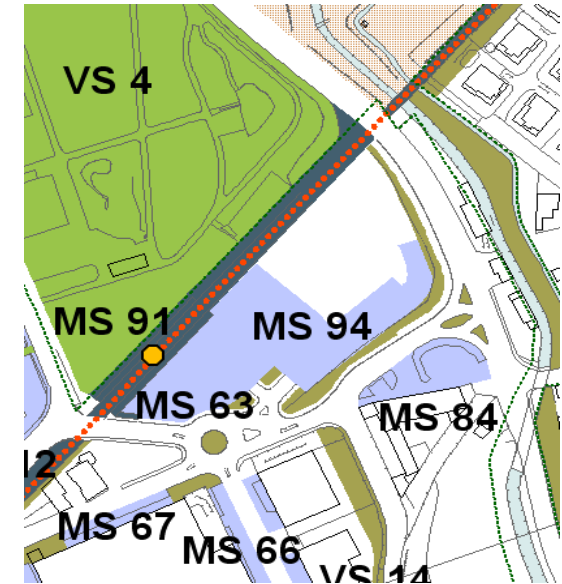
MS 94 - Parcheggio MD Market

ANAGRAFICA

TIPOLOGIA	<i>Parcheggio in sede propria</i>
DENOMINAZIONE	<i>Parcheggio interno MD market</i>
UBICAZIONE	<i>Via A. Manzoni</i>
CODICE IDENTIFICATIVO	<i>MS 94</i>
EPOCA DI REALIZZAZIONE	
SUPERFICIE (mq)	<i>2.322</i>
SUPERFICIE PER AUTO (mq)	<i>2.322</i>
SUPERFICIE PER ALTRI VEICOLI (mq)	<i>2.322</i>
CLASSIFICAZIONE	<i>Libero</i>

SERVIZI

DOTAZIONI	
PAVIMENTAZIONE (1)	<i>Asfalto</i>
ILLUMINAZIONE PUBBLICA	<i>Sì</i>
FOGNATURE	<i>Sì</i>
COLONNINE ANTINCENDIO	<i>No</i>
GRADO DI SICUREZZA ACCESSI PEDONALI	<i>Buono</i>
A NORMA PORTATORI HANDICAP	<i>Sì</i>
PRESENZA DI EDIFICI	<i>No</i>
STATO DI MANUTENZIONE	<i>Buono</i>
LINEA DI TRASPORTO PUBBLICO NELLE VICINANZE	<i>Sì</i>
SODDISFACIMENTO DOMANDA	<i>Sì</i>



Tav.14 - Carta dei servizi rilevati - estratto



Foto aerea



Foto 1