

# **Aggiornamento a metodologia invariata dei fabbisogni standard dei comuni per il 2019**

*in base agli artt. 5, 6 e 7 del D. Lgs. 26 novembre 2010, n. 216*

SOSE - SOLUZIONI PER IL SISTEMA ECONOMICO S.P.A.

**SOSE** 

12 settembre 2018

Il documento è stato realizzato da

**SOSE - Soluzioni per il Sistema Economico S.p.A.**

Sede legale e operativa  
Via Mentore Maggini n. 48C  
00143 Roma - Italy  
P.I. 05851091008  
Tel. +3906508311  
Fax +390650831301  
[www.sose.it](http://www.sose.it)

Per richiedere informazioni inviare una email all'indirizzo [info@sose.it](mailto:info@sose.it)  
Per inviare una email tramite posta elettronica certificata utilizzare l'indirizzo [info@pec.sose.it](mailto:info@pec.sose.it)

Il documento è stato chiuso il 07/09/2018

# INDICE

Elenco delle figure .....	
Elenco delle tabelle .....	
Elenco delle abbreviazioni .....	
<b>Introduzione</b> .....	
Regole generali per l'aggiornamento .....	
Compilazione del questionario FC30U e qualità dei dati raccolti .....	
<b>I Modello di stima - Funzione di costo</b>	
<b>1 LE FUNZIONI DI ISTRUZIONE PUBBLICA</b> .....	
1.1 La definizione delle variabili .....	
1.2 Calcolo del fabbisogno standard .....	
<b>2 LE FUNZIONI RIGUARDANTI LA GESTIONE DEL TERRITORIO E DELL'AMBIENTE- SERVIZIO SMALTI- MENTO RIFIUTI</b> .....	
2.1 La definizione delle variabili .....	
2.2 Calcolo del fabbisogno standard .....	
2.2.1 Calcolo delle tonnellate di Rifiuti urbani totali e della percentuale di raccolta differenziata .....	
2.2.2 Calcolo della Distanza in Km tra il comune e gli impianti .....	
<b>3 LE FUNZIONI NEL SETTORE SOCIALE - SERVIZI DI ASILI NIDO</b> .....	
3.1 La definizione delle variabili .....	
3.2 Calcolo del fabbisogno standard .....	
<b>II Modello di stima - Funzione di spesa</b>	
<b>4 LE FUNZIONI GENERALI DI AMMINISTRAZIONE, DI GESTIONE E DI CONTROLLO</b> .....	
4.1 La definizione delle variabili .....	
4.2 Calcolo del fabbisogno standard .....	
<b>5 LE FUNZIONI DI POLIZIA LOCALE</b> .....	
5.1 La definizione delle variabili .....	
5.2 Calcolo del fabbisogno standard .....	
<b>6 LE FUNZIONI DI VIABILITÀ E TERRITORIO</b> .....	
6.1 La definizione delle variabili .....	
6.2 Calcolo del fabbisogno standard .....	
<b>III Modello di stima - Funzione di spesa aumentata</b>	
<b>7 LE FUNZIONI NEL CAMPO DEI TRASPORTI (TRASPORTO PUBBLICO LOCALE)</b> .....	
7.1 La definizione delle variabili .....	
7.2 Calcolo del fabbisogno standard .....	

8	LE FUNZIONI NEL SETTORE SOCIALE AL NETTO DEL SERVIZIO DI ASILI NIDO .....
8.1	La definizione delle variabili .....
8.2	Calcolo del fabbisogno standard .....

#### IV Analisi

9	ANALISI DI SENSITIVITÀ .....
9.1	Istruzione pubblica .....
9.2	Smaltimento rifiuti .....
9.3	Asili nido .....
9.4	Funzioni generali .....
9.5	Polizia locale .....
9.6	Viabilità e territorio .....
9.7	Trasporto pubblico locale .....
9.8	Servizi sociali .....

#### V APPENDICI

Appendice A	LE VARIABILI RELATIVE AI PREZZI DEI FATTORI PRODUTTIVI .....
Appendice B	IL QUESTIONARIO UNICO FC3OU .....
Appendice C	I COEFFICIENTI DI RIPARTO .....

## ELENCO DELLE FIGURE

- Figura 9.1 Istruzione pubblica, confronto tra la variazione percentuale del fabbisogno e la variazione percentuale dei residenti tra 3 e 14 anni . . . . .
- Figura 9.2 Smaltimento rifiuti, confronto tra la variazione percentuale del fabbisogno e la variazione percentuale della quantità di rifiuti . . . . .
- Figura 9.3 Asili nido, confronto tra la variazione percentuale del fabbisogno e la variazione percentuale dei bambini serviti e voucher . . . . .
- Figura 9.4 Funzioni generali, confronto tra la variazione percentuale del fabbisogno e la variazione percentuale della popolazione residente . . . . .
- Figura 9.5 Polizia locale, confronto tra la variazione percentuale del fabbisogno e la variazione percentuale della popolazione residente . . . . .
- Figura 9.6 Viabilità e territorio, confronto tra la variazione percentuale del fabbisogno e la variazione percentuale della popolazione residente . . . . .
- Figura 9.7 TPL, confronto tra la variazione percentuale del fabbisogno e la variazione percentuale della popolazione residente . . . . .
- Figura 9.8 Servizi sociali, confronto tra la variazione percentuale del fabbisogno e la variazione percentuale della popolazione residente . . . . .

## ELENCO DELLE TABELLE

Tabella 1	Distribuzione % di compilazione del questionario FC30U per regione . . . . .
Tabella 2	Distribuzione % di compilazione del questionario FC30U per fascia dimensionale
Tabella 3	Ripartizione delle anomalie per tipologia di recall . . . . .
Tabella 4	Ripartizione delle anomalie a livello regionale . . . . .
Tabella 5	Ripartizione delle anomalie per fascia dimensionale . . . . .
Tabella 1.1	Istruzione pubblica, variabili utilizzate nella stima dei fabbisogni standard . . .
Tabella 1.2	Istruzione pubblica, variabili che concorrono al calcolo del fabbisogno standard
Tabella 2.1	Smaltimento rifiuti, variabili utilizzate nella stima dei fabbisogni standard . . .
Tabella 2.2	Smaltimento rifiuti, variabili che concorrono al calcolo del fabbisogno standard
Tabella 3.1	Asili nido, variabili utilizzate nella stima dei fabbisogni standard . . . . .
Tabella 3.2	Asili nido, variabili che concorrono al calcolo del fabbisogno standard . . . . .
Tabella 3.3	Asili nido, distribuzione dei comuni per tipologia di valori assegnati . . . . .
Tabella 3.4	Asili nido, coefficiente di contrazione tra 2015 e 2016 della popolazione residente 0 - 2 anni (media regionale) . . . . .
Tabella 4.1	Funzioni generali, variabili utilizzate nella stima dei fabbisogni standard . . . . .
Tabella 4.2	Funzioni generali, variabili che concorrono al calcolo del fabbisogno standard . .
Tabella 5.1	Polizia Locale, variabili utilizzate nella stima dei fabbisogni standard . . . . .
Tabella 5.2	Polizia Locale, variabili che concorrono al calcolo del fabbisogno standard . . .
Tabella 6.1	Viabilità e Territorio, variabili utilizzate nella stima dei fabbisogni standard . .
Tabella 6.2	Viabilità e Territorio, variabili che concorrono al calcolo del fabbisogno standard
Tabella 7.1	TPL, variabili utilizzate nella stima dei fabbisogni standard . . . . .
Tabella 7.2	TPL, variabili che concorrono al calcolo del fabbisogno standard . . . . .
Tabella 7.3	TPL, distribuzione dei comuni con spesa storica . . . . .
Tabella 7.4	TPL, indicatore di intensità della dummy presenza tipologia di servizio (metro, tram) . . . . .
Tabella 7.5	TPL, indicatore di intensità della dummy presenza tipologia di servizio (servi- zio urbano di navigazione, servizio con impianti a fune e servizio filoviario) . .
Tabella 8.1	Servizi sociali, variabili utilizzate nella stima dei fabbisogni standard . . . . .
Tabella 8.2	Servizi sociali, variabili che concorrono al calcolo del fabbisogno standard . . .
Tabella 8.3	Servizi sociali, indicatore di intensità della dummy presenza complessiva delle tipologie di target . . . . .
Tabella 8.4	Servizi sociali, indicatore di intensità della dummy presenza complessiva delle macro aree di intervento . . . . .
Tabella 9.1	Istruzione pubblica, stima dell'elasticità tra fabbisogno e singole variabili . . . .
Tabella 9.2	Smaltimento rifiuti, stima dell'elasticità tra fabbisogno e singole variabili . . . .
Tabella 9.3	Asili nido, stima dell'elasticità tra fabbisogno e singole variabili . . . . .
Tabella 9.4	Funzioni generali, stima dell'elasticità tra fabbisogno e singole variabili . . . . .
Tabella 9.5	Polizia locale, stima dell'elasticità tra fabbisogno e singole variabili . . . . .
Tabella 9.6	Viabilità e territorio, stima dell'elasticità tra fabbisogno e singole variabili . . .
Tabella 9.7	TPL, stima dell'elasticità tra fabbisogno e singole variabili . . . . .
Tabella 9.8	Servizi sociali, stima dell'elasticità tra fabbisogno e singole variabili . . . . .
Tabella A.1	Funzioni generali - Costo medio del lavoro per addetto . . . . .
Tabella A.2	Polizia locale - Costo medio del lavoro per addetto . . . . .
Tabella A.3	Viabilità e Territorio - Costo medio del lavoro per addetto . . . . .
Tabella A.4	Asili nido - Costo medio del lavoro per addetto . . . . .
Tabella A.5	Polizia Locale - Spesa media per l'uso dei veicoli (assicurazioni e carburante) . .

Tabella A.6	<b>Funzioni generali - Spesa media per software e hardware . . . . .</b>
Tabella A.7	<b>Livello delle locazioni immobiliari ad uso ufficio prezzo mensile al mq (Osservatorio del mercato immobiliare - Secondo semestre 2016) . . . . .</b>
Tabella C.1	<b>Pesi per l'aggregazione dei coefficienti di riparto delle singole funzioni . . . . .</b>

## ELENCO DELLE ABBREVIAZIONI

<b>ANCI</b>	<i>Associazione Nazionale Comuni Italiani</i>
<b>CTFS</b>	<i>Commissione tecnica per i fabbisogni standard</i>
<b>FaS</b>	<i>Fabbisogno Standard</i>
<b>FSC</b>	<i>Fondo di Solidarietà Comunale</i>
<b>IFEL</b>	<i>Istituto per la Finanza e l'Economia Locale, fondazione ANCI</i>
<b>ISPRA</b>	<i>Istituto Superiore per la Protezione e la Ricerca Ambientale</i>
<b>ISTAT</b>	<i>Istituto nazionale di statistica</i>
<b>MEF</b>	<i>Ministero dell'Economia e delle Finanze</i>
<b>MIUR</b>	<i>Ministero dell'Istruzione, dell'Università e della Ricerca</i>
<b>MISE</b>	<i>Ministero dello Sviluppo Economico</i>
<b>MUD</b>	<i>Modello Unico di Dichiarazione Ambientale</i>
<b>Nota FaS 2016</b>	<i>“Revisione della metodologia dei fabbisogni standard dei comuni” approvata dalla Commissione tecnica per i fabbisogni standard (CTFS) in data 13 settembre 2016, adottata con il DPCM del 29 dicembre 2016 e pubblicata in Gazzetta Ufficiale il 22 febbraio 2017</i>
<b>Nota FaS 2017</b>	<i>“Aggiornamento a metodologia invariata dei fabbisogni standard dei comuni per il 2018” approvata dalla Commissione tecnica per i fabbisogni standard (CTFS) in data 13 settembre 2017, adottata con il DPCM del 22 dicembre 2017 e pubblicata in Gazzetta Ufficiale il 27 febbraio 2018</i>
<b>OLS</b>	<i>Ordinary Least Squares</i>
<b>OMI</b>	<i>Osservatorio del Mercato Immobiliare</i>
<b>RSO</b>	<i>Regioni a Statuto Ordinario</i>
<b>SOSE</b>	<i>Soluzioni per il Sistema Economico S.p.A.</i>
<b>TPL</b>	<i>Trasporto pubblico locale</i>



## INTRODUZIONE

La presente nota metodologica è stata predisposta da *Soluzioni per il Sistema Economico S.p.A.* (SOSE) ai sensi dell'articolo 7 del Decreto legislativo 26 novembre 2010, n. 216 allo scopo di illustrare la procedura di revisione dei coefficienti di riparto dei fabbisogni standard delle funzioni fondamentali dei comuni delle *Regioni a Statuto Ordinario* (RSO), da utilizzarsi per l'assegnazione del 60% del *Fondo di Solidarietà Comunale* (FSC) in base a quanto disposto per il 2019 dall'articolo 1 comma 449 lettera c) della Legge 11 dicembre 2016, n. 232.

Il processo di revisione è stato realizzato in cooperazione e con il supporto scientifico dell'*Istituto per la Finanza e l'Economia Locale, fondazione ANCI* (IFEL) e ha riguardato soltanto la base dati, aggiornando l'annualità di riferimento dal 2015 al 2016 ai sensi degli artt. 5 e 6, comma 1 del D. Lgs. 216/2010. I modelli di riferimento per la stima dei fabbisogni standard sono rimasti invariati, di conseguenza, per le regole di calcolo si rimanda interamente alla nota metodologica "*Revisione della metodologia dei fabbisogni standard dei comuni*" approvata dalla *Commissione tecnica per i fabbisogni standard (CTFS)* in data 13 settembre 2016, adottata con il *DPCM del 29 dicembre 2016 e pubblicata in Gazzetta Ufficiale il 22 febbraio 2017* (Nota FaS 2016).

In linea con la metodologia vigente, i fabbisogni standard sono stati aggiornati con riferimento ai seguenti servizi delle funzioni fondamentali:

- *Istruzione pubblica* che comprende i servizi relativi alla scuola dell'infanzia, agli altri ordini di scuola (primaria e secondaria di primo e secondo grado), al trasporto, alla refezione, all'assistenza e trasporto disabili e ad altri servizi complementari come i centri estivi;
- *Smaltimento rifiuti*, ovvero al complesso delle attività direttamente o indirettamente connesse alla raccolta, alla trasformazione, all'allontanamento, al recupero e allo smaltimento dei rifiuti solidi urbani, nonché alla gestione dei rifiuti speciali assimilati agli urbani e, unitamente a questi, avviati allo smaltimento;
- *Asili nido* che comprende il servizio rivolto alla prima infanzia a favore dei bambini con età compresa tra zero e due anni;
- *Funzioni generali di amministrazione, di gestione e di controllo* che comprende al suo interno oltre ai servizi generali di amministrazione quelli relativi alla gestione delle entrate tributarie, dell'ufficio tecnico e dell'anagrafe;
- *Polizia Locale* che comprende i servizi di polizia municipale, commerciale e amministrativa;
- *Servizi di pubblica utilità* che comprendono i servizi di viabilità, circolazione stradale, illuminazione pubblica nonché i servizi di urbanistica, gestione del territorio, protezione civile e di tutela ambientale e del verde pubblico;
- *Trasporto pubblico locale (TPL)* volto a garantire ai cittadini il diritto alla mobilità grazie alla fornitura di mezzi di trasporto diversi dai veicoli propri dei cittadini;
- *Settore sociale al netto del servizio di Asili nido* (servizi sociali) che include una molteplicità di prestazioni rivolte al territorio comunale e che interessano diverse fasce di utenza tra cui i minori, i giovani, gli anziani, le famiglie, i disabili, le persone dipendenti da alcol o droghe, le persone con problemi di salute mentale, gli immigrati e i nomadi, nonché gli adulti con disagio socio-economico.

Il documento è suddiviso in nove capitoli: quelli da 1 a 8 illustrano le caratteristiche delle variabili aggiornate per ogni servizio/funzione fondamentale, nel capitolo 9 è riportata un'analisi di sensitività volta

a misurare l'impatto generato dall'aggiornamento delle variabili sul fabbisogno. Infine, la nota comprende tre appendici: nell'**Appendice A** sono riportati i nuovi valori normalizzati dei prezzi dei fattori produttivi, nell'**Appendice B** è visionabile il questionario FC30U e nell'**Appendice C** sono riportati i coefficienti di riparto aggiornati.

## REGOLE GENERALI PER L'AGGIORNAMENTO

Con riferimento alla metodologia vigente, si sottolinea che le variabili descritte nel capitolo "*La stima del modello e il calcolo dei fabbisogni standard*" della Nota FaS 2016 (p. 9) oggetto di aggiornamento sono le seguenti:

- le variabili del gruppo **X**, che include la maggior parte delle variabili di contesto e di misurazione dei servizi svolti;
- le variabili del gruppo **W**, che comprende principalmente i prezzi dei fattori produttivi;
- le variabili del gruppo **D**, che identificano la presenza e la tipologia dei servizi svolti nelle funzioni di spesa aumentata.

Non sono, quindi, sottoposte ad aggiornamento le variabili del gruppo **Z**, relative principalmente alla identificazione delle modalità di gestione, essendo il loro impatto neutralizzato in fase di applicazione e le variabili del gruppo **C** e **T** che identificano, rispettivamente, i cluster e le regioni di appartenenza dei comuni. Per maggiori dettagli si rimanda ai singoli capitoli relativi all'aggiornamento delle variabili di ogni servizio/funzione.

Per i comuni che gestiscono i servizi in forma associata, ai fini dell'operazione di **riparto delle variabili desunte dal questionario**, l'assegnazione di un comune ad una forma di gestione associata è stata effettuata seguendo le regole della metodologia vigente in base a quanto indicato dai comuni capofila e/o dalle unioni/comunità montane nel *Quadro B – Forme associative* del questionario FC30U (soltanto per il servizio di *Asili nido* si è considerato anche quanto riportato nel *Quadro X – Entrate e integrazioni contabili*). Una volta individuato il perimetro delle forme di gestione associata, in generale, ad ogni comune è stata attribuita una quota parte delle variabili dichiarate dal comune capofila e dall'unione/comunità montana nel questionario FC30U in proporzione al *gruppo client* o al principale indicatore di output di riferimento; le variabili espresse in percentuale, le dummy e le variabili politomiche sono state attribuite ai comuni in gestione associata considerando il valore massimo tra il dato dichiarato dal comune stesso e il dato dichiarato dal comune capofila o dall'unione/comunità montana.

Per le **variabili desumibili da fonti ufficiali**, l'aggiornamento è avvenuto considerando i valori relativi al 2016 o all'annualità disponibile più recente<sup>1</sup>. Nei casi in cui la variabile utilizzata non fosse più aggiornabile sono stati utilizzati i valori attualmente in uso.

In merito alle **variabili desumibili dal questionario**, invece, i valori sono stati aggiornati al 2016 utilizzando le informazioni acquisite con il questionario FC30U procedendo, nei tre casi di seguito elencati, al recupero del dato relativo al 2015 utilizzato nel precedente calcolo del fabbisogno standard:

- in primis, il recupero è stato effettuato per i comuni che alla data del 1° settembre 2018 non hanno risposto al questionario e che non risultano avere gestioni associate dalle dichiarazioni degli altri enti;

---

<sup>1</sup> Per la funzione di *Istruzione pubblica*, in merito alle variabili desumibili da *Ministero dell'Istruzione, dell'Università e della Ricerca* (MIUR), che vengono attribuite in base al perimetro delle forme associate, si è proceduto al recupero del dato relativo al 2015 utilizzato nel precedente calcolo del fabbisogno standard nel caso in cui: i comuni rispondenti al questionario dichiarino una gestione associata con un'unione/comunità montana o un comune capofila non rispondente alla data del 1° settembre 2018, e i valori relativi al 2015 sono superiori a quelli attribuibili con i dati desunti dal dato MIUR aggiornato.

- in secondo luogo, rientrano nella procedura di recupero i comuni rispondenti al questionario alla data del 1° settembre 2018 che dichiarano una gestione associata con un'unione/comunità montana o con un comune capofila non rispondente alla data del 1° settembre 2018 se i valori relativi al 2015 risultano superiori a quelli desumibili dal questionario FC30U sulla base di quanto dichiarato dal solo comune;
- da ultimo, si recuperano i valori relativi al 2015 per i comuni non rispondenti al questionario che alla data del 1° settembre 2018 risultano in gestione associata a seguito delle dichiarazioni del comune capofila o dell'unione/comunità montana se i valori relativi al 2015 risultano superiori a quelli attribuibili con i dati desumibili dal questionario FC30U relativamente a quanto dichiarato dalla sola unione/comunità montana o dal solo capofila.

Per i comuni che recuperano i valori delle variabili dall'annualità 2015 e che sono stati coinvolti in processi di fusione si è proceduto ad aggregare le variabili nel perimetro del nuovo ente risultante dalla fusione, in modo da allineare la geografia comunale 2015, composta da 6.664 comuni, a quella 2016, composta di 6.649 comuni, considerati nella procedura di invio del questionario FC30U. Le regole di aggregazione delle singole variabili sono rimaste invariate rispetto a quanto riportato nell'“*Aggiornamento a metodologia invariata dei fabbisogni standard dei comuni per il 2018*” approvata dalla Commissione tecnica per i fabbisogni standard (CTFS) in data 13 settembre 2017, adottata con il DPCM del 22 dicembre 2017 e pubblicata in Gazzetta Ufficiale il 27 febbraio 2018 (Nota FaS 2017) nell'ambito del capitolo relativo ad ogni funzione. Si precisa che i comuni per i quali si è proceduto all'aggiornamento dei fabbisogni standard sono 6.647 a seguito dell'esclusione del comune di Sappada (I421) che, a partire dal 01/01/2018, è passato dalla regione Veneto alla regione Friuli Venezia Giulia, e del comune di Prestine (H050) che è stato soppresso il 23/04/2016 ed incorporato nel comune di Bienna (A861).

Nel processo di calcolo dei fabbisogni standard, per tutte le variabili sono state seguite le regole di costruzione e applicazione dell'attuale metodologia, come riportato nella Nota FaS 2016 a cui si rimanda. Nei casi in cui sono state apportate delle modifiche alle regole di normalizzazione delle variabili e/o di applicazione della metodologia vigente, queste ultime sono commentate nei capitoli che seguono in relazione a ogni funzione fondamentale. Inoltre, per quanto riguarda le **variabili relative al livello dei prezzi**, il processo di normalizzazione ha seguito le regole della metodologia vigente e i nuovi valori sono riportati nell'**Appendice A**. Si sottolinea che, per il calcolo degli scostamenti percentuali dal valore medio nazionale dei prezzi, diversamente da quanto fatto per le altre variabili, sono state aggiornate anche le medie nazionali di riferimento.

Si evidenzia, inoltre, che l'eventuale variazione in “costruzione” e/o “applicazione” di una variabile, così come indicato nei capitoli specifici di ogni funzione, va considerata rispetto alle regole seguite nel calcolo del fabbisogno standard relativo all'annualità precedente e non rispetto a quanto fatto in fase di costruzione delle variabili usate per la stima dei modelli di funzione di costo e di spesa.<sup>2</sup>

## COMPILAZIONE DEL QUESTIONARIO FC30U E QUALITÀ DEI DATI RACCOLTI

Per l'aggiornamento dei coefficienti di riparto dei fabbisogni standard all'annualità 2016 sono state considerate le informazioni acquisite con il questionario FC30U alla data del 1° settembre 2018 recependo le modifiche apportate sino a tale data da parte dei comuni e delle unioni/comunità montane. A tale data risulta che hanno compilato il questionario 5.554 comuni e 241 unioni/comunità montane. A livello comunale il tasso complessivo di compilazione è stato dell'83,53%. Nelle **Table 1 e 2** si riportano le percentuali di compilazione considerando i comuni aggregati, rispettivamente, per regione e fascia di popolazione.

---

<sup>2</sup> Si precisa, inoltre, che tutte le variabili desunte dai dati acquisiti dal MIUR evidenziano una variazione in costruzione in quanto si è considerata solo l'annualità 2015/2016 e non la media ponderata tra questa annualità e quella 2016/2017, non essendo quest'ultima ancora disponibile alla data di chiusura delle elaborazioni.

## Introduzione

A livello regionale (**Tabella 1**) la compilazione del questionario FC30U è piuttosto uniforme. Nell'analisi dei dati deve essere, comunque, considerata la mancata compilazione dei comuni dell'Italia centrale che hanno subito gli effetti del terremoto e che, in base all'Art. 44 del decreto-legge 17 ottobre 2016 n. 189 e alla legge 7 aprile 2017 n.45, sono stati esentati da tutti gli adempimenti finanziari, contabili e certificativi. Per effetto di tali norme i comuni elencati nel D.L 44/16 e nella L. 45/17 non sono soggetti alle scadenze previste per la compilazione del questionario FC30U. Per questa motivazione spicca il basso valore della regione Marche (61,02%) poiché circa un terzo dei comuni marchigiani sono catalogati nei comuni esentati da tutti gli adempimenti finanziari, contabili e certificativi.

**Tabella 1: Distribuzione % di compilazione del questionario FC30U per regione**

Regione	Numero comuni	Comuni rispondenti alla data del 1° settembre 2018	Percentuale di compilazione rispetto al totale dei comuni
Piemonte	1.202	1.000	83,19%
Lombardia	1.528	1.334	87,30%
Veneto	576	463	80,38%
Liguria	235	182	77,45%
Emilia Romagna	334	273	81,74%
Toscana	279	215	77,06%
Umbria	92	82	89,13%
Marche	236	144	61,02%
Lazio	378	303	80,16%
Abruzzo	305	245	80,33%
Molise	136	117	86,03%
Campania	550	496	90,18%
Puglia	258	204	79,07%
Basilicata	131	117	89,31%
Calabria	409	379	92,67%
TOTALE	6.649	5.554	83,53%

Analizzando la chiusura dei questionari per fascia di popolazione (**Tabella 2**) emerge come la compilazione dei questionari sia stata effettuata da tutti i comuni sopra i 100.000 abitanti. Inoltre, si assiste a una minore compilazione al diminuire della dimensione dei comuni.

Tabella 2: Distribuzione % di compilazione del questionario FC30U per fascia dimensionale

Fascia dimensionale	Numero comuni	Comuni rispondenti alla data del 1° settembre 2018	Percentuale di compilazione rispetto al totale dei comuni
Meno di 500 Abitanti	732	571	78,01%
500 – 999 Abitanti	903	745	82,50%
1.000 – 1.999 Abitanti	1.251	1.057	84,49%
2.000 – 2.999 Abitanti	784	624	79,59%
3.000 – 4.999 Abitanti	919	768	83,57%
5.000 – 9.999 Abitanti	1.012	852	84,19%
10.000 – 19.999 Abitanti	608	526	86,51%
20.000 – 59.999 Abitanti	354	326	92,09%
60.000 – 99.999 Abitanti	49	48	97,96%
100.000 – 249.999 Abitanti	27	27	100%
250.000 – 499.999 Abitanti	5	5	100%
Oltre i 500.000 Abitanti	5	5	100%
Totale	6.649	5.554	83,53%

La raccolta dei dati con il questionario FC30U, utili all'aggiornamento a metodologia invariata dei fabbisogni standard, è durata circa 9 mesi: è iniziata il 27 novembre 2017 e si è conclusa il 1° settembre 2018. La qualità dei dati raccolti è stata controllata attraverso una operazione di *recall*, che ha visto l'invio ai comuni di una serie di messaggi volti a segnalare le anomalie riscontrate nella compilazione alla data del 25 giugno 2018. Le principali tipologie di anomalia e il tasso di correzione registrato sino alla data del 1° settembre 2018 sono riportate nelle **Tabelle 3, 4 e 5**. Nel dettaglio:

- nella categoria "*Incoerenza certificato consuntivo*" sono state incluse le incoerenze contabili tra la spesa desumibile dalle informazioni inserite nel questionario FC30U (T17 - T14 + T10 + S16) colonna P e la spesa riportata alla voce 100930 del Quadro 10 del Certificato Consuntivo 2016;
- nella categoria "*Costo del lavoro*" sono conteggiate le anomalie derivanti dai valori del costo medio del lavoro per addetto di ciascun servizio/funzione inferiore a 22.000 euro e superiore ad 80.000 euro;
- nella categoria "*Variabili da Fabbisogno*", che riguarda tutte le variabili desumibili dal questionario e utilizzate nel calcolo dei fabbisogni standard, il numero di anomalie riscontrato si basa su una discordanza con quanto considerato nel calcolo dei fabbisogni standard nella precedente rilevazione del 2015. Tali discordanze hanno riguardato per ciascun servizio/funzione tutti i comuni che presentavano un dato 2016 superiore a quello del 2015 o che presentavano valorizzazioni solamente nella rilevazione 2015 nel caso di comuni non in forma di gestione associata. Per i comuni con la popolazione superiore a 20.000 abitanti il valore 2016 risulta anomalo se superiore a 2 volte il valore di applicazione precedente; per i comuni con la popolazione tra 20.000 e 100.000 abitanti il valore 2016 risulta anomalo se superiore a 1,5 volte il valore di applicazione precedente; da ultimo, per i comuni con la popolazione superiore a 100.000 abitanti il valore 2016 risulta anomalo se superiore a 1,3 volte quello di applicazione precedente. Per quanto riguarda le unioni di comuni/comunità montane, il valore 2016 è stato considerato anomalo se superiore a 1,5 volte il valore dell'applicazione precedente;
- nella categoria "*Anomalie specifiche Asili nido*" sono state analizzate alcune incoerenze relativamente all'indicazione del numero di utenti serviti rispetto a quanto indicato in termini di spesa e quanto riportato nella precedente rilevazione;

## Introduzione

- nella categoria “Anomalie specifiche TPL” sono state analizzate prevalentemente le incoerenze specifiche in merito alla rilevazione delle entrate relative ai servizi forniti da altri soggetti e non contabilizzate tra le voci del quadro 9 del Certificato Consuntivo 2016;
- nella categoria “Servizi svolti” sono stati individuati gli eventuali errori di compilazione dei quadri M relativi ai Servizi svolti e le incoerenze di indicazione dei servizi rispetto alla presenza o meno della spesa;
- nella categoria “Forme di gestione” sono state segnalate ai comuni e/o alle unioni/comunità montane le incoerenze di compilazione del quadro B relativamente alle forme associative;
- nella categoria “Anomalie puntuali” sono conteggiati i recall inviati ai singoli comuni per ciascuna variabile numerica ritenuta “potenzialmente” anomala sulla base di specifici test statistici.

Nella **Tabella 3** si vuole evidenziare il livello di correzione dei dati dopo l’invio dei *recall* ai comuni che alla data del 25 giugno 2018 presentavano almeno un’irregolarità in relazione alle principali categorie di anomalia.

Sono state inviate ai comuni circa 33.200 segnalazioni e, complessivamente, il 12,57% dei comuni ha modificato quanto segnalato come “anomalo”. I più alti livelli di correzione dei dati si sono registrati nelle categorie “Anomalie specifiche TPL”, “Forme di gestione” e “Servizi svolti” (rispettivamente il 30,03%, 19,70% e il 18,76%).

**Tabella 3: Ripartizione delle anomalie per tipologia di recall**

Tipologia di recall	Numero di anomalie al 25 giugno 2018	Numero di anomalie al 1° settembre 2018	Differenza percentuale
Incoerenze certificato consuntivo	379	326	-13,98%
Costo del lavoro	2.665	2.501	-6,15%
Variabili da fabbisogno	5.849	5.338	-8,74%
Anomalie specifiche Asili nido	904	882	-2,43%
Anomalie specifiche TPL	303	212	-30,03%
Servizi svolti	6.354	5.162	-18,76%
Forme di gestione	10.637	8.542	-19,70%
Anomalie puntuali	6.176	6.121	-0,89%
Totale	33.267	29.084	-12,57%

Nelle **Table 4** e **5** vengono riportate le anomalie e il livello di correzione dei dati, rispettivamente distinto per regione e per fascia di popolazione. Dalla tabella con il dettaglio regionale emerge una maggiore correzione dei dati per i comuni appartenenti alle regioni del Centro-Nord (in particolare l’Emilia Romagna con il 23,29% e l’Umbria con il 24,57%) rispetto ai comuni del Sud. La tabella con il dettaglio per fascia di popolazione evidenzia un più alto tasso di correzione dei dati segnalati come anomali per i comuni appartenenti alle fasce di popolazione dai 5.000 ai 60.000 abitanti.

**Tabella 4: Ripartizione delle anomalie a livello regionale**

Regioni	Numero di anomalie al 25 giugno 2018	Numero di anomalie al 1° settembre 2018	Differenza percentuale
Piemonte	6.240	5.442	-12,79%
Lombardia	8.124	6.597	-18,80%
Veneto	1.951	1.722	-11,74%
Liguria	1.310	1.140	-12,98%
Emilia Romagna	1.421	1.090	-23,29%
Toscana	1.071	905	-15,50%
Umbria	521	393	-24,57%
Marche	926	820	-11,45%
Lazio	1.951	1.851	-5,13%
Abruzzo	1.480	1.393	-5,88%
Molise	750	674	-10,13%
Campania	3.011	2.834	-5,88%
Puglia	1.301	1.184	-8,99%
Basilicata	757	711	-6,08%
Calabria	2.453	2.328	-5,10%
Totale	33.267	29.084	-12,57%

**Tabella 5: Ripartizione delle anomalie per fascia dimensionale**

Fascia dimensionale	Numero di anomalie al 25 giugno 2018	Numero di anomalie al 1° settembre 2018	Differenza percentuale
Meno di 500 Abitanti	4.108	3.776	-8,08%
500 – 999 Abitanti	4.288	3.890	-9,28%
1.000 – 1.999 Abitanti	5.870	5.083	-13,41%
2.000 – 2.999 Abitanti	3.369	2.979	-11,58%
3.000 – 4.999 Abitanti	4.428	3.889	-12,17%
5.000 – 9.999 Abitanti	5.053	4.248	-15,93%
10.000 – 19.999 Abitanti	3.118	2.593	-16,84%
20.000 – 59.999 Abitanti	2.366	2.032	-14,12%
60.000 – 99.999 Abitanti	359	320	-10,86%
100.000 – 249.999 Abitanti	231	203	-12,12%
250.000 – 499.999 Abitanti	32	31	-3,13%
Oltre 500.000 Abitanti	45	40	-11,11%
Totale	33.267	29.084	-12,57%

## **Parte I**

### **Modello di stima - Funzione di costo**



# 1

## LE FUNZIONI DI ISTRUZIONE PUBBLICA

Il presente capitolo si riferisce all'aggiornamento delle variabili che concorrono alla stima del fabbisogno standard relativo ai servizi della funzione di *Istruzione pubblica*. La stima del fabbisogno standard è stata effettuata attraverso un modello di funzione di costo che vede come principale indicatore di output (M) la "Popolazione residente 3 - 14 anni", variabile che allo stesso tempo identifica anche il *gruppo client*.

A seguito dell'aggiornamento delle variabili dal 2015 al 2016 il peso di questa funzione nella composizione del fabbisogno standard complessivo è passato dal 13,35% al 13,08% (si veda l'**Appendice C**).

### 1.1 LA DEFINIZIONE DELLE VARIABILI

La **Tabella 1.1** riporta le variabili incluse nel modello di funzione di costo utilizzato per la stima del fabbisogno standard; nella tabella si specificano la fonte, l'anno di aggiornamento e se le variabili hanno subito variazioni nella fase di costruzione e/o di applicazione rispetto all'annualità precedente. Le macro-variabili di riferimento sono quelle incluse nel modello (7) riportato nel capitolo "La stima del modello e il calcolo dei fabbisogni standard" della Nota FaS 2016 (p. 9) alla quale si rimanda.

## Istruzione pubblica

Tabella 1.1: Istruzione pubblica, variabili utilizzate nella stima dei fabbisogni standard

Tipologia	Variabile	Fonte e anno di aggiornamento	Variazione in costruzione	Variazione in applicazione
<b>Variabili <math>X_i</math></b>				
PRINCIPALE INDICATORE DI OUTPUT E GRUPPO CLIENT	Popolazione residente 3 - 14 anni	Istat (2016)	no	no
SERVIZI SVOLTI	Metri quadri dei plessi comunali e statali	Questionario (2016)	no	si
	Quota delle classi con tempo prolungato della scuola secondaria di primo grado statale e comunale	Miur a.a. 2015/2016	si	no
	Quota delle classi a tempo pieno della scuola primaria statale e comunale	Miur a.a. 2015/2016	si	no
	Utenti trasportati nei comuni senza plessi statali e comunali e senza alunni delle scuole comunali e private	Questionario (2016) - Miur a.a. 2015/2016	si	no
	Utenti trasportati nei comuni con plessi statali e comunali o alunni delle scuole comunali e private	Questionario (2016) - Miur a.a. 2015/2016	si	no
	Utenti della mensa	Questionario (2016)	no	no
	Alunni disabili delle scuole comunali	Miur a.a. 2015/2016	si	no
	Utenti disabili trasportati della scuola dell'infanzia, primaria e secondaria	Questionario (2016)	no	no
	Utenti dei centri estivi e alunni del pre-post scuola	Questionario (2016) - Miur a.a. 2015/2016	si	no
FATTORI ESOGENI DI CARICO	Numero di plessi comunali e statali	Miur a.a. 2015/2016	si	no
	Alunni della scuola comunale	Miur a.a. 2015/2016	si	no
	Alunni della scuola privata	Miur a.a. 2015/2016	si	no
<b>Variabili <math>W_i</math></b>				
PREZZI DEI FATTORI PRODUTTIVI	Costo medio del lavoro del settore privato Livello delle locazioni immobiliari ad uso ufficio (prezzo mensile al mq)	Sose (2016)	no	no
		Agenzia delle entrate (2016)	no	no
<b>Variabili <math>Z_i</math></b>				
SERVIZI SVOLTI	Quota dei pasti in gestione diretta	Questionario (2016)	neutralizzata in applicazione	
FORME DI GESTIONE	Comuni con gestione associata - Scuola dell'infanzia	Questionario (2016)	neutralizzata in applicazione	
	Comuni con gestione associata - Altri ordini di scuola (primaria e secondaria di 1° e 2°)	Questionario (2016)	neutralizzata in applicazione	
	Comuni con gestione associata - Trasporto	Questionario (2016)	neutralizzata in applicazione	
	Comuni con gestione associata - Refezione	Questionario (2016)	neutralizzata in applicazione	
	Comuni con gestione associata - Assistenza/trasporto disabili	Questionario (2016)	neutralizzata in applicazione	
	Comuni con gestione associata - Altri servizi delle funzioni di istruzione pubblica	Questionario (2016)	neutralizzata in applicazione	
<b>Variabili <math>T_i</math></b>				
DUMMY CHE IDENTIFICANO LA TERRITORIALITÀ	Regione di appartenenza	Istat (2016)	neutralizzata in applicazione	
<b>Variabili <math>C_i</math></b>				
DUMMY CHE IDENTIFICANO I DIFFERENZIALI DI COSTO	Cluster di appartenenza	Sose (2013)	non aggiornate	

Nella **Tabella 1.2**, per ogni variabile che concorre al calcolo del fabbisogno standard (si escludono, quindi, le variabili il cui effetto è neutralizzato in applicazione o che non sono state oggetto di aggiornamento), sono riportate le formule di calcolo aggiornate in base ai campi del questionario FC30U<sup>1</sup> e i valori medi registrati

<sup>1</sup> I codici riportati nelle formule di calcolo si riferiscono alle variabili del questionario FC30U riportato nell'Appendice B

## Istruzione pubblica

nell'universo dei comuni per i quali si è proceduto al calcolo del nuovo coefficiente di riparto (nel calcolo delle statistiche sono stati esclusi i comuni che dal 2015 al 2016 hanno partecipato a processi di fusione e quei comuni che non presentano contemporaneamente per le due annualità la popolazione 3 - 14 anni).

La variabile per la quale si registra un incremento medio statisticamente significativo è: "Utenti disabili trasportati della scuola dell'infanzia, primaria e secondaria". Si riscontra, invece, una riduzione statisticamente significativa per: i "Metri quadri dei plessi comunali e statali", la "Popolazione residente 3 - 14 anni" e il "Livello delle locazioni immobiliari ad uso ufficio".

**Tabella 1.2: Istruzione pubblica, variabili che concorrono al calcolo del fabbisogno standard**

Variabile	Formula di calcolo	Valori medi		
		Annualità 2015	Annualità 2016	$H_0: \mu_{15} = \mu_{16}$ $Pr >  t $
Popolazione residente 3 – 14 anni	Popolazione residente 3 – 14 / Popolazione residente	0,1037	0,1028	0,012794
Metri quadri dei plessi comunali e statali <sup>(*)</sup>	[E01 (col1) +E01 (col2) + E01 (col3) +E01 (col4)+ E05 (col1) + E05 (col2) + E05 (col3) + E05 (col4)] / Popolazione residente 3 – 14 anni	12,0349	11,4121	< 0,0001
Quota delle classi con tempo prolungato della scuola secondaria di primo grado statale e comunale <sup>(**)(***)</sup>	Totale classi delle scuole statali e comunali con tempo prolungato (secondaria I livello) / Totale classi scuole statali e comunali (secondaria I livello)	0,1893	0,184	0,372147
Quota delle classi a tempo pieno della scuola primaria statale e comunale <sup>(**)(***)</sup>	Totale classi delle scuole statali e comunali con tempo pieno (primaria) / Totale classi delle scuole statali e comunali (primaria)	0,2221	0,2248	0,65284
Utenti trasportati nei comuni senza plessi statali e comunali e senza alunni delle scuole comunali e private <sup>(*)(**)</sup>	Se Numero di plessi comunali e statali = 0 e Alunni della scuola comunale = 0 e Alunni della scuola privata = 0 allora la variabile utenti trasportati è pari a (M03 + M04) / Popolazione residente 3 – 14 anni; altrimenti assume valore 0	0,0347	0,0379	0,243826
Utenti trasportati nei comuni con plessi statali e comunali o alunni delle scuole comunali e private <sup>(*)(**)</sup>	Se Numero di plessi comunali e statali ≠ 0 o Alunni della scuola comunale ≠ 0 o Alunni della scuola privata ≠ 0 allora la variabile utenti trasportati è pari a (M03 + M04) / Popolazione residente 3 – 14 anni; altrimenti assume valore 0	0,2137	0,2152	0,707366
Utenti della mensa <sup>(*)</sup>	[(M01 + M02) / 200] / Popolazione residente 3 – 14 anni	0,2126	0,217	0,124126
Alunni disabili delle scuole comunali <sup>(**)(***)</sup>	Se il comune ha almeno una scuola comunale allora: Alunni disabili delle scuole comunali (infanzia, primaria, secondaria I livello e secondaria II livello) / Popolazione residente 3 – 14 anni	0,000044	0,000041	0,673006
Utenti disabili trasportati della scuola dell'infanzia, primaria e secondaria <sup>(*)</sup>	(M06 + M08) / Popolazione residente 3 – 14 anni	0,00178	0,00203	0,000981
Utenti dei centri estivi e alunni del pre-post scuola <sup>(*)(**)</sup>	[M09 + alunni del pre scuola (infanzia, primaria e secondaria I livello) + alunni del post scuola (infanzia)] / Popolazione residente 3 – 14 anni	0,0918	0,0959	0,112418
Numero di plessi comunali e statali <sup>(**)(***)</sup>	Numero di scuole statali e comunali (infanzia, primaria e secondaria I livello) / Popolazione residente 3 – 14 anni	0,0115	0,0117	0,546867
Alunni della scuola comunale <sup>(*)(**)</sup>	Alunni della scuola comunale (infanzia, primaria e secondaria I livello) / Popolazione residente 3 – 14 anni	0,00387	0,00378	0,83488
Alunni della scuola privata <sup>(*)(**)</sup>	Alunni della scuola privata (infanzia, primaria e secondaria I livello) / Popolazione residente 3 – 14 anni	0,0611	0,0605	0,69624
Costo medio del lavoro del settore privato	Per la modalità di calcolo si veda l'Appendice B della Nota FaS 2016	30.595,8	30.538,6	0,135434
Livello delle locazioni immobiliari ad uso ufficio (prezzo mensile al mq)	Per la modalità di calcolo si veda l'Appendice B della Nota FaS 2016	3,9955	3,9539	0,014454

(\*) Le variabili del quadro M - servizi svolti dal questionario FC30U sono state calcolate considerando la compilazione della sezione "Da parte del Comune" e della sezione "Da parte della forma associata" secondo le logiche di riproporzionamento riportate nel paragrafo "Comuni in forma associata" della Nota FaS 2016 (p. 15). Le variabili del quadro E relative agli edifici scolastici, invece, sono state riproporzionate solamente nel caso di comuni appartenenti a unioni/comunità montane. Per le variabili da questionario che non riportano l'indicazione della colonna, si intende la somma dei campi relativi alla gestione diretta e indiretta (esternalizzazioni) considerando le logiche di riproporzionamento della Nota FaS 2016. Le variabili da MIUR seguono le regole definite nel paragrafo 4.4.1 "L'attribuzione dei valori MIUR ai comuni in gestione associata" della Nota FaS 2016 (p. 33)

(\*\*) Le variabili sono valorizzate in base al valore specifico del singolo comune e non seguono le regole di attribuzione dei valori MIUR ai comuni in gestione associata

(\*\*\*) Si precisa che tutti i dati relativi al MIUR evidenziano una variazione in costruzione in quanto la formula di calcolo delle variabili considera una sola annualità e non la ponderazione di due annualità come nel in precedenza a causa dell'assenza del dato MIUR.

## 1.2 CALCOLO DEL FABBISOGNO STANDARD

Per la funzione di *Istruzione pubblica* tutte le variabili sono state costruite e hanno concorso al calcolo del fabbisogno standard seguendo integralmente le regole della metodologia vigente riportate nel paragrafo 1.4 "Regole seguite per il calcolo dei fabbisogni standard" della Nota FaS 2016 (p. 29) con la sola eccezione per la variabile "Metri quadri dei plessi comunali e statali" per la quale, anziché attribuire le soglie massime riportate nella Nota FaS 2016 (Tabella 1.8 p. 30), si prende a riferimento un unico valore massimo di 26,60 mq per alunno (pari a quattro volte la soglia minima indicata nella Nota FaS 2016), in linea con quanto stabilito nel

## Istruzione pubblica

---

Decreto Ministeriale del 18 dicembre 1975 dell'ex Ministero dei lavori pubblici e del Ministero dell'Istruzione.

Il calcolo dei fabbisogni standard ha riguardato tutti i comuni a esclusione di Bema (A777), Roaschia (H362), Fascia (D509) e Valmala (L636) a causa dell'assenza del *gruppo client*, in quanto, tali comuni, non presentano nel 2016 la popolazione in età compresa tra i 3 e i 14 anni.

# 2

## LE FUNZIONI RIGUARDANTI LA GESTIONE DEL TERRITORIO E DELL'AMBIENTE- SERVIZIO SMALTIMENTO RIFIUTI

Il presente capitolo si riferisce all'aggiornamento delle variabili che concorrono alla stima del fabbisogno standard relativo al servizio *Smaltimento rifiuti*. La stima del fabbisogno standard è stata effettuata attraverso un modello di funzione di costo che vede come principale indicatore di output (*M*) le tonnellate di "*Rifiuti urbani totali*", mentre, la variabile che identifica il *gruppo client* corrisponde alla "*Popolazione residente al 31 dicembre 2016*".

A seguito dell'aggiornamento delle variabili dal 2015 al 2016 il peso di questa funzione nella composizione del fabbisogno standard complessivo è passato dal 25,09% al 25,75% (si veda l'**Appendice C**).

### 2.1 LA DEFINIZIONE DELLE VARIABILI

La **Tabella 2.1** riporta le variabili incluse nel modello di funzione di costo utilizzato per la stima del fabbisogno standard; nella tabella si specificano la fonte, l'anno di aggiornamento e se le variabili hanno subito variazioni nella fase di costruzione e/o di applicazione rispetto all'annualità precedente. Le macro-variabili di riferimento sono quelle incluse nel modello (7) riportato nel capitolo "*La stima del modello e il calcolo dei fabbisogni standard*" della Nota FaS 2016 (p. 9) alla quale si rimanda.

Smaltimento rifiuti

Tabella 2.1: Smaltimento rifiuti, variabili utilizzate nella stima dei fabbisogni standard

Tipologia	Variabile	Fonte e anno di aggiornamento	Variazione in costruzione	Variazione in applicazione
<b>Variabili <math>X_i</math></b>				
PRINCIPALE INDICATORE DI OUTPUT	Rifiuti urbani totali	Ispra - Mud - Questionario (2016)	no	no
VARIABILI DI CONTESTO	Quota di raccolta differenziata sui rifiuti urbani totali	Ispra - Mud - Questionario (2016)	no	no
	Distanza in Km tra il comune e gli impianti (media ponderata con le tonnellate smaltite)	Mud (2016)	si	no
	Prezzo medio comunale della benzina (prezzo al litro)	Mise (2016)	no	no
<b>Variabili <math>Z_i</math></b>				
VARIABILI DI CONTESTO	Impianti di compostaggio - Numero a livello provinciale	Ispra (2016)	neutralizzata in applicazione	
	Impianti di digestione anaerobica - Numero a livello provinciale	Ispra (2016)	neutralizzata in applicazione	
	Impianti di trattamento meccanico biologico - Numero a livello provinciale	Ispra (2016)	neutralizzata in applicazione	
	Discariche per rifiuti non pericolosi che smaltiscono RU - Numero a livello provinciale	Ispra (2016)	neutralizzata in applicazione	
FORME DI GESTIONE	Comune che svolge il servizio in Unione di Comuni/Comunità montana	Questionario (2016)	neutralizzata in applicazione	
	Comune che svolge il servizio in consorzio	Questionario (2016)	neutralizzata in applicazione	
	Comune che svolge il servizio in convenzione	Questionario (2016)	neutralizzata in applicazione	
<b>Variabili <math>T_i</math></b>				
DUMMY CHE IDENTIFICANO LA TERRITORIALITÀ	Regione di appartenenza	Istat (2016)	no	no
<b>Variabili <math>C_i</math></b>				
DUMMY CHE IDENTIFICANO I DIFFERENZIALI DI COSTO	Cluster di appartenenza	Sose (2013)	non aggiornate	

Nella **Tabella 2.2**, per ogni variabile che concorre al calcolo del fabbisogno standard (si escludono, quindi, le variabili il cui effetto è neutralizzato in applicazione o che non sono state oggetto di aggiornamento), sono riportate le formule, la modalità di calcolo aggiornate al 2016 e i valori medi registrati nell'universo dei comuni per i quali si è proceduto al calcolo del nuovo coefficiente di riparto (nel calcolo delle statistiche sono stati esclusi i comuni che dal 2015 al 2016 hanno partecipato a processi di fusione). Dalla tabella si nota come per tutte le variabili si registra una variazione statisticamente significativa dei valori medi. In particolare per i "Rifiuti urbani totali" e la "Quota di raccolta differenziata" si registra un incremento, invece per la "Distanza in km tra il comune e gli impianti" e il "Prezzo medio comunale della benzina" si registra una diminuzione.

Tabella 2.2: Smaltimento rifiuti, variabili che concorrono al calcolo del fabbisogno standard

Variabile	Formula di calcolo	Valori medi		
		Annualità 2015	Annualità 2016	$H_0: \mu_{15} = \mu_{16}$ $Pr >  t $
Rifiuti urbani totali (kg per abitante)	(Rifiuti urbani totali/Popolazione residente)*1.000 Per la modalità di calcolo della variabile Rifiuti urbani totali si veda il paragrafo 2.2.1 della presente Nota	442,6	454,1	< 0,0001
Quota di raccolta differenziata sui rifiuti urbani totali	Percentuale di raccolta differenziata/100 Per la modalità di calcolo si veda il paragrafo 2.2.1 della presente Nota	0,5063	0,5611	< 0,0001
Distanza in Km tra il comune e gli impianti (media ponderata con le tonnellate smaltite)	Per la modalità di calcolo si veda il paragrafo 2.2.2 della presente Nota	33,6337	31,7549	< 0,0001
Prezzo medio comunale della benzina (prezzo al litro) <sup>(*)</sup>	Per la modalità di calcolo si veda la Tabella 2.5 della Nota FaS 2016	1,6012	1,5073	< 0,0001

(\*) Rientrano nella benzina le categorie: Benzina, Benzina Plus98, Benzina Shell V Power, Benzina WR 100, Blue Super

## 2.2 CALCOLO DEL FABBISOGNO STANDARD

Per il servizio *Smaltimento rifiuti* le variabili hanno concorso al calcolo del fabbisogno standard seguendo le regole della metodologia vigente riportate nel Capitolo 2 “*Le funzioni riguardanti la gestione del territorio e dell’ambiente - Servizio smaltimento rifiuti*” della Nota FaS 2016 (pp. 35-47).

### 2.2.1 Calcolo delle tonnellate di Rifiuti urbani totali e della percentuale di raccolta differenziata

In particolare, i dati 2016 relativi alla produzione di rifiuti urbani e alla raccolta differenziata sono stati desunti dalla banca dati dell’*Istituto Superiore per la Protezione e la Ricerca Ambientale* (ISPRA) (<http://www.catasto-rifiuti.isprambiente.it/>). I dati si riferiscono al singolo comune oppure all’unione/comunità montana di più comuni qualora il comune svolga il servizio *Smaltimento rifiuti* in forma associata. Per 138 comuni in unione, in mancanza del dato ripartito tra tutti i comuni appartenenti alla stessa unione/comunità montana da parte dell’ISPRA, si è proceduto al recupero dei dati relativi ai rifiuti urbani e alla raccolta differenziata nel modo seguente:

- per 120 comuni sono stati desunti dal *Modello Unico di Dichiarazione Ambientale* (MUD) compilato per l’anno 2016;
- per 18 comuni sono stati ricavati dal questionario FC30U<sup>1</sup>.

Per una maggiore correttezza della variabile delle tonnellate dei “*Rifiuti urbani totali*”, i valori inferiori al 1° percentile, pari 0,199848, o superiori al 99° percentile, pari a 1,05519, della distribuzione dei rifiuti totali pro-capite sono stati normalizzati nel modo seguente:

- ai comuni inferiori al 1° percentile è stato assegnato il valore massimo tra le tonnellate di rifiuti totali, con relativa percentuale di raccolta differenziata, provenienti dalle fonti ISPRA, MUD e questionario FC30U, a patto che risultino coerenti con le altre fonti ufficiali a disposizione (ad esempio Delibere regionali, Rapporti degli Enti gestori del servizio rifiuti, ecc.);
- ai comuni superiori al 99° percentile è stato assegnato il valore minimo tra le tonnellate di rifiuti totali, con relativa percentuale di raccolta differenziata, provenienti dalle fonti ISPRA, MUD e questionario FC30U, a patto che risultino coerenti con le altre fonti ufficiali a disposizione (ad esempio Delibere regionali, Rapporti degli Enti gestori del servizio rifiuti, ecc.) e con le caratteristiche del comune.

Ai comuni che risultano avere una percentuale di raccolta differenziata pari al 100% viene assegnato il valore mediano del cluster di appartenenza. La modifica ha riguardato 7 comuni.

ATINA (FR)
CASPERIA (RI)
MONTEBUONO (RI)
POGGIO CATINO (RI)
ROCCANTICA (RI)
SELCI (RI)
TORRI IN SABINA (RI)

Infine, per i comuni elencati nella tabella sottostante si dispone del solo dato relativo ai rifiuti totali (fonte ISPRA).

<sup>1</sup> Le tonnellate di rifiuti totali sono ricavate dalla variabile M122 del questionario FC30U, mentre le tonnellate di rifiuti da raccolta differenziata dalla variabile M124. La percentuale di raccolta differenziata è calcolata secondo la formula:  $(M124/M122)*100$ . Le variabili del Quadro M – Servizi svolti del questionario FC30U sono state calcolate considerando la compilazione della sezione “*Da parte del Comune*” e della sezione “*Da parte della forma associata*” secondo le logiche di riproporzionamento riportate nel paragrafo “*Comuni in forma associata*” della Nota FaS 2016 (p. 15)

## Smaltimento rifiuti

---

ACQUARO (VV)
BRITTOLI (PE)
CARERI (RC)
CASALCIPRANO (CB)
CASTEL SANT'ANGELO (RI)
CASTELLINO DEL BIFERNO (CB)
CASTELPIZZUTO (IS)
CASTELSILANO (KR)
CASTELVERRINO (IS)
CELLE DI SAN VITO (FG)
GUARDIALFIERA (CB)
GROTTERIA (RC)
LABRO (RI)
MARCELLI (RI)
MARTONE (RC)
MOLISE (CB)
MORRONE DEL SANNIO (CB)
NOEPOLI (PZ)
PIETRABONDANTE (IS)
POGGIODOMO (PG)
PONZANO ROMANO (RM)
PROVIDENTI (CB)
SAN COSTANTINO ALBANESE (PZ)
SAN GIULIANO DI PUGLIA (CB)
SAN MARTINO D'AGRI (PZ)
SANT'EUFEMIA A MAIELLA (PE)
SERRAMONACESCA (PE)
SORIANELLO (VV)
TRIVENTO (CB)
VARCO SABINO (RI)

### 2.2.2 Calcolo della Distanza in Km tra il comune e gli impianti

Per quanto concerne la variabile relativa alla “Distanza in km tra il comune e gli impianti” i dati necessari al calcolo sono stati desunti dal modulo DR-U (*Destinazione del rifiuto urbano*) del MUD relativo all'anno 2016.

Il modulo DR-U viene compilato dal soggetto istituzionale responsabile del servizio di gestione integrata dei rifiuti urbani e assimilati e indica gli impianti autorizzati a svolgere attività di recupero o smaltimento ai quali i comuni, i consorzi e le unioni o comunità montane hanno conferito i rifiuti urbani e assimilati di loro competenza e la quantità conferita. Vengono compilati dallo stesso soggetto dichiarante tanti moduli DR-U quanti sono i diversi codici rifiuto costituenti i rifiuti urbani e assimilati conferiti.

Di seguito viene descritta la procedura utilizzata per il calcolo della variabile relativa alla “Distanza in km tra il comune e gli impianti”.

In primo luogo, per tutti i soggetti dichiaranti e per ogni codice di rifiuto, sono state geolocalizzate, tramite coordinate GPS, dapprima la sede dell'unità locale di destinazione del rifiuto, utilizzando le informazioni indicate nel modulo DR-U (provincia, comune, via, n° civico, CAP), e poi la sede di partenza del rifiuto, individuata come la sede dell'unità locale del soggetto dichiarante e ottenuta utilizzando le informazioni (provincia, comune, via, n° civico, CAP) indicate nella *Scheda anagrafica* del dichiarante della comunicazione MUD. In tal modo è stato possibile calcolare, per ogni codice di rifiuto conferito per attività di recupero o smaltimento, la distanza percorsa su strada in Km tra la sede di partenza e la sede di destinazione del rifiuto. Successivamente, per ogni soggetto dichiarante, è stata calcolata la distanza finale dagli impianti come media delle distanze per codice rifiuto ponderata con le quantità conferite.

Infine, a ogni comune è stata attribuita la distanza in km dagli impianti del soggetto istituzionale responsabile



## Smaltimento rifiuti

---

del servizio di gestione integrata rifiuti urbani e assimilati di competenza<sup>2</sup>.

Ai comuni (566) per i quali non è stata presentata nessuna comunicazione MUD, è stata assegnata la "*Distanza in km tra il comune e gli impianti*" del comune più vicino, con priorità per il comune appartenente allo stesso cluster del comune con dato mancante. In assenza di comuni vicini con distanza valorizzata è stata attribuita la distanza media di cluster oppure, in mancanza di tale dato, la distanza media provinciale.

---

<sup>2</sup> Ai comuni appartenenti allo stesso consorzio, unione o comunità montana è stato assegnato il medesimo valore della variabile "*Distanza in km tra il comune e gli impianti*" a meno che il comune non abbia presentato una sua dichiarazione MUD: in tal caso la "*Distanza in km tra il comune e gli impianti*" è stata calcolata come media delle due distanze ponderata con le quantità conferite di competenza.

# 3

## LE FUNZIONI NEL SETTORE SOCIALE - SERVIZI DI ASILI NIDO

Il presente capitolo si riferisce all'aggiornamento delle variabili che concorrono alla stima del fabbisogno standard relativo al servizio di *Asili nido*. La stima del fabbisogno standard è stata effettuata attraverso un modello di funzione di costo che vede come principale indicatore di output (M) il "*Numero di utenti serviti*", ovvero il numero di bambini di età compresa tra zero e due anni ospitati nelle strutture o beneficiari di voucher. Invece, la variabile relativa al *gruppo client* è costituita dai "*Bambini residenti in età compresa tra zero e due anni*".

A seguito dell'aggiornamento delle variabili dal 2015 al 2016 il peso di questa funzione nella composizione del fabbisogno standard complessivo è passato dal 4,01% al 3,92% (si veda l'**Appendice C**).

### 3.1 LA DEFINIZIONE DELLE VARIABILI

La **Tabella 3.1** riporta le variabili incluse nel modello di funzione di costo utilizzato per la stima del fabbisogno standard; nella tabella si specificano la fonte, l'anno di aggiornamento e se le variabili hanno subito variazioni nella fase di costruzione e/o di applicazione rispetto all'annualità precedente. Le macro-variabili di riferimento sono quelle incluse nel modello (7) riportato nel capitolo "*La stima del modello e il calcolo dei fabbisogni standard*" della Nota FaS 2016 (p. 9) alla quale si rimanda.

Asili nido

Tabella 3.1: Asili nido, variabili utilizzate nella stima dei fabbisogni standard

Tipologia	Variabile	Fonte e anno di aggiornamento	Variazione in costruzione	Variazione in applicazione
<b>Variabili <math>X_i</math></b>				
GRUPPO CLIENT	Popolazione tra 0 e 2 anni	Istat (2016)	no	no
SERVIZI SVOLTI	Voucher <sup>(*)</sup>	Questionario (2016)	no	no
	Bambini frequentanti <sup>(*)</sup>	Questionario (2016)	no	no
	Bambini frequentanti sezioni a tempo parziale	Questionario (2016)	no	no
	Bambini in asilo nido a gestione esterna	Questionario (2016)	no	no
	Bambini che usufruiscono del servizio di refezione	Questionario (2016)	no	no
	Utenti lattanti	Questionario (2016)	no	no
	Superficie complessiva	Questionario (2016)	no	no
<b>Variabili <math>W_i</math></b>				
PREZZI DEI FATTORI PRODUTTIVI	Costo medio del lavoro per addetto	Questionario (2016) - Sose (2016)	no	no
	Livello delle locazioni immobiliari ad uso ufficio (prezzo mensile al mq)	Agenzia delle entrate (2016)	no	no
SERVIZI SVOLTI	Numero di educatori per utente	Questionario (2016)	neutralizzata in applicazione	
<b>Variabili <math>Z_i</math></b>				
FORME DI GESTIONE	Comuni con gestione associata in Unione di Comuni/Comunità montana	Questionario (2016)	neutralizzata in applicazione	
	Comuni con gestione associata in convenzione	Questionario (2016)	neutralizzata in applicazione	
<b>Variabili <math>T_i</math></b>				
DUMMY CHE IDENTIFICANO LA TERRITORIALITÀ	Regione di appartenenza	Istat (2016)	neutralizzata in applicazione	
<b>Variabili <math>C_i</math></b>				
DUMMY CHE IDENTIFICANO I DIFFERENZIALI DI COSTO	Cluster di appartenenza	Sose (2013)	non aggiornate	

(\*) La somma di queste due variabili identifica il principale indicatore di output (M)

Nella **Tabella 3.2**, per ogni variabile che concorre al calcolo del fabbisogno standard (si escludono, quindi, le variabili il cui effetto è neutralizzato in applicazione o che non sono state oggetto di aggiornamento), sono riportate le formule di calcolo aggiornate in base ai campi del questionario FC30U<sup>1</sup> e i valori medi registrati nell'universo dei comuni per i quali si è proceduto al calcolo del nuovo coefficiente di riparto (nel calcolo delle statistiche sono stati considerati solamente i comuni che presentano il servizio nel 2015 e nel 2016 e sono stati esclusi i comuni che tra le due annualità hanno partecipato a processi di fusioni).

Facendo riferimento ai soli comuni con servizio di *Asili nido* nei due diversi anni, 2015 e 2016, si osserva una riduzione della percentuale di copertura del servizio che, da un lato, è il linea con il calo della popolazione compresa tra zero e due anni rispetto al totale della popolazione residente (passata dal 2,45% al 2,39%), dall'altro lato risente della riduzione da 46,05% a 33,00% della percentuale di copertura massima riconosciuta ai fini del calcolo del fabbisogno. Da ultimo, è importante rimarcare come si noti un mutamento nella tipologia del servizio offerto a seguito dell'aumento del numero di beneficiari di contributi e/o voucher (passati dal 30% a quasi il 35%) a cui fa seguito una leggera contrazione dei mq per utente. Si osserva, inoltre, una leggera diminuzione del numero di bambini che usufruiscono del servizio di refezione e del numero di bambini lattanti. Non si evidenziano, invece, variazioni significative nelle medie relative alla quota di bambini frequentanti sezioni a tempo parziale e alla quota di bambini che usufruisce del servizio in gestione esterna. Come per le altre funzioni, si riscontra una riduzione statisticamente significativa del livello delle locazioni immobiliari ad uso ufficio e del costo medio del lavoro per addetto anche se, per entrambe, di entità

<sup>1</sup> I codici riportati nelle formule di calcolo si riferiscono alle variabili del questionario FC30U riportato nell'Appendice B

## Asili nido

contenuta.

**Tabella 3.2: Asili nido, variabili che concorrono al calcolo del fabbisogno standard**

Variabile	Formula di calcolo	Valori medi		
		Annualità 2015	Annualità 2016	H <sub>0</sub> : μ <sub>15</sub> = μ <sub>16</sub> Pr >  t
Popolazione tra 0 e 2 anni	Popolazione tra 0 e 2 anni / Popolazione residente	0,0245	0,0239	0,685385
Bambini frequentanti <sup>(*)</sup>	(M68 + M71) / (M68 + M71 + M74)	0,697	0,6508	< 0,0001
Voucher <sup>(*)</sup>	M74 / (M68 + M71 + M74)	0,303	0,3492	< 0,0001
Percentuale di copertura <sup>(*)</sup>	(M68 + M71 + M74) / Popolazione tra 0 e 2 anni	0,177	0,166	0,000362
Bambini frequentanti sezioni a tempo parziale <sup>(*)</sup>	M71 / (M68 + M71 + M74) se (M68 + M71) > 0 altrimenti la variabile è pari a 0	0,1743	0,1647	0,140575
Bambini in asilo nido a gestione esterna <sup>(*)</sup>	[M68 (Col. 3 - Gestione indiretta (esternalizzazione) - Da parte del comune) + M68 (Col. 4 - Gestione indiretta (esternalizzazione) - Da parte della forma associata) + M71 (Col. 3 - Gestione indiretta (esternalizzazione) + M71 (Col. 4 - Gestione indiretta (esternalizzazione) - Da parte della forma associata) + M74 (Col. 3 - Gestione indiretta (esternalizzazione) + M74 (Col. 4 - Gestione indiretta (esternalizzazione) - Da parte della forma associata)] / (M68 + M71 + M74) se (M68 + M71) > 0 altrimenti la variabile è pari a 0	0,403	0,39	0,268819
Bambini che usufruiscono del servizio refezione <sup>(*)</sup>	(M70 + M73) / (M68 + M71 + M74) se (M68 + M71) > 0 altrimenti la variabile è pari a 0	0,5732	0,5373	0,00173
Utenti lattanti <sup>(*)</sup>	(M69 + M72) / (M68 + M71 + M74) se (M68 + M71) > 0 altrimenti la variabile è pari a 0	0,0967	0,0872	0,016197
Superficie complessiva <sup>(**)</sup>	E07 / (M68 + M71 + M74) se (M68 + M71) > 0 altrimenti la variabile è pari a 0	10,1293	9,7353	0,077429
Costo medio del lavoro per addetto <sup>(*)</sup>	[QUOTA.GEST.DIRETTA * T20 (Col. 7) ] + [QUOTA.GEST.ESTERNA * SOSE.IND.RETRIB.PRIV.2016.EURO]  dove:  Se (M68 + M71) > 0  allora QUOTA.GEST.DIRETTA = [M68 (Col. 1 - Gestione diretta - Da parte del comune) + M68 (Col. 1 - Gestione diretta - Da parte della forma associata) + M71 (Col. 1 - Gestione diretta - Da parte del comune) + M71 (Col. 1 - Gestione diretta - Da parte della forma associata)] / (M68 + M71)  altrimenti QUOTA.GEST.DIRETTA = 0;  Se (M68 + M71) > 0  allora QUOTA.GEST.ESTERNA = [M68 (Col. 3 - Gestione indiretta (esternalizzazione) - Da parte del comune) + M68 (Col. 4 - Gestione indiretta (esternalizzazione) - Da parte della forma associata) + M71 (Col. 3 - Gestione indiretta (esternalizzazione) - Da parte del comune) + M71 (Col. 4 - Gestione indiretta (esternalizzazione) - Da parte della forma associata)] / (M68 + M71)  altrimenti QUOTA.GEST.ESTERNA = 0  la variabile SOSE.IND.RETRIB.PRIV.2016.EURO è calcolata su dati da Studi di Settore Sose ed in particolare dalle retribuzioni medie per sistema locale del lavoro riportate a livello comunale.	31.775,8	31.708,9	0,021696
Livello delle locazioni immobiliari ad uso ufficio (prezzo mensile al mq)	Per la modalità di calcolo si veda l'Appendice B della Nota FaS 2016	4,5913	4,5136	0,002106

(\*) Le variabili "M68 - Bambini frequentanti sezioni a tempo pieno", "M71 - Bambini frequentanti sezioni a tempo parziale", "M70 e M73 - di cui fruitori del servizio di refezione", "M69 e M72 - di cui lattanti" e "M74 - Bambini beneficiari di contributi o voucher" del questionario FC3011 sono state calcolate considerando la compilazione della sezione "Da parte del Comune" e della sezione "Da parte della forma associata", relative alla gestione diretta e indiretta (esternalizzazioni), considerando le logiche di riproporzionamento riportate nel paragrafo "Comuni in forma associata" della Nota FaS 2016 (p. 15)

(\*\*) La variabile "E07 - Superficie complessiva interna" del questionario FC3011 è stata calcolata considerando la compilazione della sezione "Da parte del Comune" e della sezione "Da parte della forma associata", relativa alla gestione diretta e indiretta (esternalizzazioni), considerando le logiche di riproporzionamento riportate nel paragrafo "Comuni in forma associata" della Nota FaS 2016 (p. 15)

### 3.2 CALCOLO DEL FABBISOGNO STANDARD

Per il servizio di *Asili nido* tutte le variabili sono state costruite e hanno concorso al calcolo del fabbisogno standard seguendo integralmente le regole della metodologia vigente riportate nel paragrafo 3.4 "Regole seguite per il calcolo dei fabbisogni standard" della Nota FaS 2016 (p. 60).

## Asili nido

Come riportato nella Tabella 3.3, alla data del 1° settembre 2018 sono 2.936 i comuni ai quali è stato riconosciuto un servizio attivo riscontrando un incremento di oltre il 6% rispetto all'annualità 2015. In totale, con riferimento all'annualità 2016, la percentuale dei comuni aventi servizio attivo si attesta al 44% del totale dei comuni delle regioni a statuto ordinario di cui: il 54% ha avuto come base informativa i dati dichiarati nel questionario FC30U, il 38% considera come fonte i dati provenienti dal precedente calcolo del fabbisogno standard e, infine, l'8% prende a riferimento le informazioni dell'*Indagine sugli interventi e i servizi sociali dei comuni singoli e associati* dell'Istituto nazionale di statistica (ISTAT) relativa all'annualità 2014 (ultima disponibile alla chiusura delle elaborazioni).

**Tabella 3.3: Asili nido, distribuzione dei comuni per tipologia di valori assegnati**

	Tipologia di dati applicati				Totale
	Assenza di servizio	Precedente calcolo del fabbisogno	Dato rilevazione Istat 2015	Questionario FC30U	
Comune rispondente al questionario FC30U	3.050	681	175	1.571	5.477
Comune non rispondente appartenente a una forma di gestione associata	18	23	2	6	49
Comune non rispondente e non appartenente a una forma di gestione associata	617	386	43	0	1.046
Comune rispondente che di chiara di appartenere a una forma di gestione associata il cui capofila non risulta rispondente	26	36	6	7	75
<b>Totale</b>	<b>3.711</b>	<b>1.126</b>	<b>226</b>	<b>1.584</b>	<b>6.647</b>

Per il calcolo dei fabbisogni standard, analogamente a quanto riportato nel paragrafo 3.4 "Regole seguite per il calcolo dei fabbisogni standard" della Nota FaS 2016 (p. 60), per i comuni che pur evidenziando un servizio attivo non presentano dati raccolti con il questionario FC30U, si procede con il recupero delle informazioni dalle precedenti rilevazioni applicando però una contrazione al numero di utenti pari alla riduzione media del numero di bambini residenti in età compresa tra zero e due anni registrata a livello regionale tra il 2015 e il 2016 così come riportato nella Tabella 3.4.

Questa contrazione non è applicata ai comuni non rispondenti ricadenti nei decreti D.L 44/16 e nella L. 45/17 relativi agli eventi sismici che nel 2016 hanno colpito il centro Italia.

**Tabella 3.4: Asili nido, coefficiente di contrazione tra 2015 e 2016 della popolazione residente 0 - 2 anni (media regionale)**

Regione	Coefficiente medio di contrazione
Abruzzo	0,00000
Basilicata	0,00000
Calabria	0,00000
Campania	0,00000
Emilia-Romagna	-0,041364
Lazio	0,00000
Liguria	-0,015308
Lombardia	-0,015506
Marche	-0,022094
Molise	0,00000
Piemonte	-0,017695
Puglia	-0,024955
Toscana	-0,036652
Umbria	-0,00449
Veneto	-0,020478

In conclusione, nel calcolo del fabbisogno standard si è proceduto alla variazione della soglia limite della percentuale di copertura del servizio (calcolata come rapporto tra il numero totale di utenti serviti e la popolazione tra zero e due anni residente) da 46,05% (corrispondente al novantacinquesimo percentile della distribuzione della variabile) a 33,00%. Il nuovo valore limite è stato scelto prendendo a riferimento il valore posto come obiettivo nel 2002 dal Consiglio europeo di Barcellona riguardo i servizi educativi destinati ai bambini in età prescolare.<sup>2</sup> I comuni che vedono ridursi la percentuale di copertura del servizio dichiarata, rientrando così entro il limite della nuova soglia massima, sono il 14% dei comuni con servizio attivo.

---

<sup>2</sup> Secondo quanto stabilito dal Consiglio europeo "gli Stati membri dovrebbero rimuovere i disincentivi alla partecipazione femminile alla forza lavoro e sforzarsi, tenuto conto della domanda di strutture per la custodia dei bambini e conformemente ai modelli nazionali di offerta di cure, per fornire, entro il 2010, un'assistenza all'infanzia per almeno il 90% dei bambini di età compresa fra i 3 anni e l'età dell'obbligo scolastico e per almeno il 33% dei bambini di età inferiore ai 3 anni".

## **Parte II**

### **Modello di stima - Funzione di spesa**

# 4

## LE FUNZIONI GENERALI DI AMMINISTRAZIONE, DI GESTIONE E DI CONTROLLO

Il presente capitolo si riferisce all'aggiornamento delle variabili che concorrono alla stima del fabbisogno standard relativo ai servizi delle *Funzioni generali di amministrazione, di gestione e di controllo*. La stima del fabbisogno standard è stata effettuata attraverso un modello di funzione di spesa in cui la "Popolazione residente al 31 dicembre 2016" rappresenta il principale indicatore di domanda (M) e la variabile relativa al gruppo client.

A seguito dell'aggiornamento delle variabili dal 2015 al 2016 il peso di questa funzione nella composizione del fabbisogno standard complessivo è passato dal 20,13% al 20,10% (si veda l'**Appendice C**).

### 4.1 LA DEFINIZIONE DELLE VARIABILI

La **Tabella 4.1** riporta le variabili incluse nel modello di funzione di spesa utilizzato per la stima del fabbisogno standard; nella tabella si specificano la fonte, l'anno di aggiornamento e se le variabili hanno subito variazioni nella fase di costruzione e/o di applicazione rispetto all'annualità precedente. Le macro-variabili di riferimento sono quelle incluse nel modello (6) riportato nel capitolo "La stima del modello e il calcolo dei fabbisogni standard" della Nota FaS 2016 (p. 9) alla quale si rimanda.



Funzioni generali

Tabella 4.1: Funzioni generali, variabili utilizzate nella stima dei fabbisogni standard

Tipologia	Variabile	Fonte e anno di aggiornamento	Variazione in costruzione	Variazione in applicazione
<b>Variabili <math>X_i</math></b>				
GRUPPO CLIENT	Popolazione residente	Istat (2016)	no	no
VARIABILI DI CONTESTO	Popolazione oltre i 65 anni	Istat (2016)	no	no
	Superficie totale (Km <sup>2</sup> )	Istat (2011)	non aggiornata	
	Totale immobili (Cat. A,B,C,D,E) - Solo persone fisiche	Mef (2016)	no	no
	Addetti alle attività dei servizi di alloggio e di ristorazione	Istat - Asia (2015)	no	no
	Rischio sismico alto	Protezione civile (2015)	non aggiornata	
<b>Variabili <math>W_i</math></b>				
PREZZI DEI FATTORI PRODUTTIVI	Costo medio del lavoro per addetto	Questionario (2016)	no	no
	Spesa media per software e hardware	Questionario (2016)	no	no
	Livello delle locazioni immobiliari ad uso ufficio (prezzo mensile al mq)	Agenzia delle entrate (2016)	no	no
<b>Variabili <math>Z_i</math></b>				
FORME DI GESTIONE	Quota dei servizi esternalizzati a partecipate rispetto alla spesa corrente utilizzata per la stima dei fabbisogni standard	Questionario (2016)	neutralizzata in applicazione	
	Comuni con gestione associata - Tributi	Questionario (2016)	neutralizzata in applicazione	
	Comuni con gestione associata - Ufficio tecnico	Questionario (2016)	neutralizzata in applicazione	
	Comuni con gestione associata - Anagrafe	Questionario (2016)	neutralizzata in applicazione	
	Comuni con gestione associata - Altri servizi generali	Questionario (2016)	neutralizzata in applicazione	
<b>Variabili <math>T_i</math></b>				
DUMMY CHE IDENTIFICANO LA TERRITORIALITÀ	Regione di appartenenza	Istat (2016)	neutralizzata in applicazione	

Nella **Tabella 4.2**, per ogni variabile che concorre al calcolo del fabbisogno standard (si escludono, quindi, le variabili il cui effetto è neutralizzato in applicazione o che non sono state oggetto di aggiornamento), sono riportate le formule di calcolo aggiornate in base ai campi del questionario FC30U<sup>1</sup> e i valori medi registrati nell'universo dei comuni per i quali si è proceduto al calcolo del nuovo coefficiente di riparto (nel calcolo delle statistiche sono stati esclusi i comuni che dal 2015 al 2016 hanno partecipato a processi di fusione).

Le variabili per le quali si registra un incremento medio statisticamente significativo sono: la percentuale di "Popolazione oltre i 65 anni", il "Costo medio del lavoro per addetto" e la "Spesa media per software e hardware". Si riscontra, invece, una riduzione statisticamente significativa per il "Livello delle locazioni immobiliari ad uso ufficio".

<sup>1</sup> I codici riportati nelle formule di calcolo si riferiscono alle variabili del questionario FC30U riportato nell'Appendice B.

## Funzioni generali

**Tabella 4.2: Funzioni generali, variabili che concorrono al calcolo del fabbisogno standard**

Variabile	Formula di calcolo	Valori medi		
		Annualità 2015	Annualità 2016	$H_0: \mu_{15} = \mu_{16}$ $Pr >  t $
Popolazione oltre i 65 anni	Popolazione residente - Classe 65 anni e oltre/ Popolazione residente	0,2428	0,2458	0,001993
Totale immobili (Cat. A,B,C,D,E) - Solo persone fisiche	Somma degli (Immobili categoria ABITAZIONI (Cat. A escluso A10) + immobili categoria PERTINENZE (Cat. C2, C6, C7) + immobili categoria NEGOZI (Cat. C1) + immobili categoria UFFICI E STUDI PRIVATI (Cat. A10) + immobili categoria USO PRODUTTIVO (Cat. D) + immobili categoria ALTRO USO (Cat. B, E,C3, C4, C5) / Popolazione residente	1,5646	1,5831	0,386481
Addetti ATECO I - Addetti attività dei servizi di alloggio e di ristorazione	Addetti ATECO I - Attività dei servizi di alloggio e di ristorazione/ Popolazione residente	0,0196	0,0199	0,551432
Costo medio del lavoro per addetto	Per la modalità di calcolo si veda l'Appendice B della Nota FaS 2016	43.146,7	43.322,4	0,00018
Spesa media per software e hardware	(Spesa media per software e hardware - Media nazionale della spesa media per software e hardware)/(Media nazionale della spesa per software e hardware)*100 dove: Spesa media per software e hardware = $[S27(\text{Col.1}) + S27(\text{Col.2}) + S27(\text{Col.3}) + S27(\text{Col.4})] / F01(\text{Col.5})$ Per la modalità di normalizzazione si veda l'Appendice B della Nota FaS 2016	1.954,9	2.254,1	< 0,0001
Livello delle locazioni immobiliari ad uso ufficio (prezzo mensile al mq)	Per la modalità di calcolo si veda l'Appendice B della Nota FaS 2016	3,9949	3,9533	0,01454

### 4.2 CALCOLO DEL FABBISOGNO STANDARD

Per le *Funzioni generali di amministrazione, di gestione e di controllo* tutte le variabili sono state costruite e hanno concorso al calcolo del fabbisogno standard seguendo integralmente le regole della metodologia vigente riportate nel paragrafo 4.4 *“Regole seguite per il calcolo dei fabbisogni standard”* della Nota FaS 2016 (p. 75) con la seguente eccezione: per la variabile *“Spesa media per software e hardware”* dall'analisi della distribuzione dei comuni, escludendo i valori nulli, è stato individuato nel 95° percentile il valore massimo consentito pari a 10.473,9867. Di conseguenza, tutti i valori in costruzione superiori a tale soglia sono stati riportati al valore massimo di riferimento.

Infine, si sottolinea che, per i comuni di Fonte Nuova (M309), Falciano del Massico (D471), Cellole (M262), Zapponeta (M267) e Martirano (E990), la variabile *“Totali immobili”* non risulta disponibile, quindi, è stato assegnato loro un valore pari alla mediana relativa alla regione e alla fascia di popolazione in cui ricadono.

# 5 | LE FUNZIONI DI POLIZIA LOCALE

Il presente capitolo si riferisce all'aggiornamento delle variabili che concorrono alla stima del fabbisogno standard relativo ai servizi della funzione di *Polizia Locale*. La stima del fabbisogno standard è stata effettuata attraverso un modello di funzione di spesa in cui la "*Popolazione residente al 31 dicembre 2016*" rappresenta il principale indicatore di domanda (M) e la variabile relativa al *gruppo client*.

A seguito dell'aggiornamento delle variabili dal 2015 al 2016 il peso di questa funzione nella composizione del fabbisogno standard complessivo è passato dal 6,95% al 6,89% (si veda l'**Appendice C**).

## 5.1 LA DEFINIZIONE DELLE VARIABILI

La **Tabella 5.1** riporta le variabili incluse nel modello di funzione di spesa utilizzato per la stima del fabbisogno standard; nella tabella si specificano la fonte, l'anno di aggiornamento e se le variabili hanno subito variazioni nella fase di costruzione e/o di applicazione rispetto all'annualità precedente. Le macro-variabili di riferimento sono quelle incluse nel modello (6) riportato nel capitolo "*La stima del modello e il calcolo dei fabbisogni standard*" della Nota FaS 2016 (p. 9) alla quale si rimanda.

Tabella 5.1: Polizia Locale, variabili utilizzate nella stima dei fabbisogni standard

Tipologia	Variabile	Fonte e anno di aggiornamento	Variazione in costruzione	Variazione in applicazione
<b>Variabili <math>X_i</math></b>				
GRUPPO CLIENT	Popolazione residente	Istat (2016)	no	no
VARIABILI DI CONTESTO	Densità abitativa (abitanti per Km <sup>2</sup> )	Istat (2016)	no	no
	Giornate annue di mercati	Questionario (2016)	no	no
	Stalli per la sosta a pagamento	Questionario (2016)	no	no
	Presenze turistiche	Istat - Sose (2016)	si	no
	Numero di scuole	Miur a.a. 2015/2016	si	no
	Visitori musei	Istat (2011)	non aggiornata	
	Lunghezza delle strade del comune (Km)	Istat (2009)	non aggiornata	
	Pendolari giornalieri entranti al netto dei pendolari uscenti	Istat (2011)	non aggiornata	
	Incidenti stradali rilevati	Questionario (2016)	no	no
	Addetti dei settori manifestazioni e servizi di alloggio e ristorazione	Istat - Asia (2015)	no	no
	Comune litoraneo	Istat (2011)	non aggiornata	
	Presenza servizio di polizia armato	Questionario (2016)	no	no
	Presenza servizio di polizia notturno	Questionario (2016)	no	no
FATTORI ESOGENI DI CARICO	Querele e denunce ricevute	Questionario (2016)	no	no
	Arresti, comunicazioni notizie di reato, sequestri penali, TSO eseguiti	Questionario (2016)	no	no
<b>Variabili <math>W_i</math></b>				
PREZZI DEI FATTORI PRODUTTIVI	Costo medio del lavoro per addetto	Questionario (2016)	no	no
	Spesa media per l'uso dei veicoli (assicurazioni e carburante)	Questionario (2016)	no	no
	Livello delle locazioni immobiliari ad uso ufficio (prezzo mensile al mq)	Agenzia delle entrate (2016)	no	no
<b>Variabili <math>Z_i</math></b>				
FORME DI GESTIONE	Comuni con gestione associata in Unione di Comuni/Comunità montana	Questionario (2016)	neutralizzata in applicazione	
	Comuni con gestione associata in convenzione	Questionario (2016)	neutralizzata in applicazione	
<b>Variabili <math>T_i</math></b>				
DUMMY CHE IDENTIFICANO LA TERRITORIALITÀ	Regione di appartenenza	Istat (2016)	neutralizzata in applicazione	

Nella **Tabella 5.2**, per ogni variabile che concorre al calcolo del fabbisogno standard (si escludono, quindi, le variabili il cui effetto è neutralizzato in applicazione o che non sono state oggetto di aggiornamento), sono riportate le formule di calcolo aggiornate in base ai campi del questionario FC30U<sup>1</sup> e i valori medi registrati nell'universo dei comuni per i quali si è proceduto al calcolo del nuovo coefficiente di riparto (nel calcolo delle statistiche sono stati esclusi i comuni che dal 2015 al 2016 hanno partecipato a processi di fusione).

Come si nota dalla tabella, le determinanti del fabbisogno che mostrano valori medi più alti rispetto al 2015 in modo statisticamente significativo sono gli *Incidenti stradali rilevati* e il *Costo medio del lavoro per addetto*. Invece, si registra una riduzione media statisticamente significativa per la *Spesa media per l'uso del veicolo* e, per il *Livello delle locazioni immobiliari ad uso ufficio*.

<sup>1</sup> I codici riportati nelle formule di calcolo si riferiscono alle variabili del questionario FC30U riportato nell'Appendice B

Polizia Locale

Tabella 5.2: Polizia Locale, variabili che concorrono al calcolo del fabbisogno standard

Variabile	Formula di calcolo	Valori medi		
		Annualità 2015	Annualità 2016	$H_0: \mu_{15} = \mu_{16}$ $Pr >  t $
Densità abitativa (abitanti per Km <sup>2</sup> )	Popolazione residente / Superficie totale (Km <sup>2</sup> )	329,3	329,1	0,986784
Giornate annue di mercati	A05 / Popolazione residente	0,0142	0,0143	0,772915
Stalli per la sosta a pagamento	A10/ Popolazione residente	0,00692	0,00709	0,775999
Presenze turistiche	[(Presenze di clienti (italiani e stranieri) negli esercizi alberghieri e complementari/365) / Popolazione residente]. Per i comuni per i quali ISTAT non fornisce il dato puntuale, il dato sulle presenze turistiche comunali corrisponde al maggiore tra: le presenze turistiche desunte dagli studi di settore (G44U e G58U) e la quota di presenze turistiche provinciali ISTAT attribuite al comune in proporzione alla quota di posti letto del comune sul totale dei posti letto della provincia di riferimento (entrambi desunti dall'archivio ISTAT)	0,0171	0,0163	0,541885
Numero di scuole <sup>(*)</sup>	(Scuole dell'infanzia statali + Scuole dell'infanzia non statali pubbliche + Scuole dell'infanzia private + Scuole primarie statali + Scuole primarie non statali pubbliche + Scuole primarie private + Scuole secondarie di I grado statali + Scuole secondarie di I grado non statali pubbliche + Scuole secondarie di I grado private + Scuole secondarie di II grado statali + Scuole secondarie di II grado non statali pubbliche + Scuole secondarie di II grado private) / Popolazione residente	0,00129	0,00129	0,86649
Incidenti stradali rilevati	M85 / Popolazione residente	0,000928	0,000988	0,005277
Addetti dei settori manifestazioni e servizi di alloggio e ristorazione	(Addetti categoria Ateco I+Addetti categoria Ateco R) / Popolazione residente	0,0213	0,0216	0,569958
Presenza servizio di polizia armato	Se M77 > 0 allora Presenza servizio di polizia armato = 1, altrimenti assume il valore 0	0,5644	0,5733	0,301076
Presenza servizio di polizia notturno	Se M76 > 0 allora Presenza servizio di polizia notturno = 1, altrimenti assume il valore 0	0,4876	0,4707	0,051634
Querele e denunce ricevute	M89 / Popolazione residente	0,000622	0,000622	0,987999
Arresti, comunicazioni notizie di reato, sequestri penali, TSO eseguiti	(M86 + M87 + M88 + M93) / Popolazione residente	0,000962	0,000942	0,442489
Costo medio del lavoro per addetto	Per la modalità di calcolo si veda l'Appendice B della Nota FaS 2016	38.696,8	38.896,1	< 0,0001
Spesa media per l'uso dei veicoli (assicurazioni e carburante) <sup>(**)</sup>	Per la modalità di calcolo si veda l'Appendice B della Nota FaS 2016	1.747,2	1.493,2	< 0,0001
Livello delle locazioni immobiliari ad uso ufficio (prezzo mensile al mq)	Per la modalità di calcolo si veda l'Appendice B della Nota FaS 2016	3,9949	3,9533	0,01454

(\*) La variabile "Numero di scuole" evidenzia una variazione in costruzione in quanto, la formula di calcolo della variabile considera una sola annualità e non la ponderazione di due annualità come in precedenza a causa dell'assenza del dato MIUR.  
 (\*\*) Per la variabile "Spesa media per l'uso dei veicoli", parte relativa alle spese per assicurazioni e per carburanti, sono state considerate le variabili "S25" e "S26" del questionario FC301U, ovvero le spese per assicurazioni e per carburante dei mezzi di servizio

## 5.2 CALCOLO DEL FABBISOGNO STANDARD

Per i servizi della funzione di *Polizia Locale* le variabili sono state costruite e hanno concorso al calcolo del fabbisogno standard seguendo le regole della metodologia vigente riportate nel paragrafo 5.4 "Regole seguite per il calcolo dei fabbisogni standard" della Nota FaS 2016 (p. 87) così come modificate sulla base di quanto riportato nella Nota FaS 2017 (p. 23). In particolare, per la variabile "Spesa media per l'uso dei veicoli (assicurazioni e carburante)" dall'analisi della distribuzione dei comuni, escludendo i valori nulli, è stato individuato nel 95° percentile il valore massimo consentito pari a 4.472. Di conseguenza, tutti i valori in costruzione superiori a tale soglia sono stati riportati al valore massimo di riferimento.

# 6

## LE FUNZIONI DI VIABILITÀ E TERRITORIO

Il presente capitolo si riferisce all'aggiornamento delle variabili che concorrono alla stima del fabbisogno standard relativo ai *Servizi di pubblica utilità* nel settore della viabilità e del territorio. La stima del fabbisogno standard è stata effettuata attraverso un modello di funzione di spesa in cui la "Popolazione residente al 31 dicembre 2016" rappresenta il principale indicatore di domanda (M) e la variabile relativa al gruppo client.

A seguito dell'aggiornamento delle variabili dal 2015 al 2016 il peso di questa funzione nella composizione del fabbisogno standard complessivo è passato dal 13,63% al 13,55% (si veda l'**Appendice C**).

### 6.1 LA DEFINIZIONE DELLE VARIABILI

La **Tabella 6.1** riporta le variabili incluse nel modello di funzione di spesa utilizzato per la stima del fabbisogno standard; nella tabella si specificano la fonte, l'anno di aggiornamento e se le variabili hanno subito variazioni nella fase di costruzione e/o di applicazione rispetto all'annualità precedente. Le macro-variabili di riferimento sono quelle incluse nel modello (6) riportato nel capitolo "La stima del modello e il calcolo dei fabbisogni standard" della Nota FaS 2016 (p. 9) alla quale si rimanda.

Viabilità e Territorio

Tabella 6.1: Viabilità e Territorio, variabili utilizzate nella stima dei fabbisogni standard

Tipologia	Variabile	Fonte e anno di aggiornamento	Variazione in costruzione	Variazione in applicazione
<b>Variabili <math>X_i</math></b>				
GRUPPO CLIENT	Popolazione residente	Istat (2016)	no	no
VARIABILI DI CONTESTO	Comune litoraneo	Istat (2011)	non aggiornata	
	Superficie totale (Kmq)	Istat (2011)	non aggiornata	
	Lunghezza delle strade del comune (Kmq)	Istat (2009)	non aggiornata	
	Livello altimetrico del Municipio	Istat (2011)	non aggiornata	
	Numero totale di veicoli	ACI (2016)	no	no
	Totale unità locali	Istat (2015)	no	no
	Presenze turistiche	Istat - Sose (2016)	si	no
	Stalli per la sosta a pagamento	Questionario (2016)	no	no
	Punti luce mantenuti	Questionario (2016)	no	no
	Spesa media per investimenti nel settore viabilità	Conto Consuntivo (2013 – 2015)	no	no
<b>Variabili <math>W_i</math></b>				
PREZZI DEI FATTORI PRODUTTIVI	Costo medio del lavoro per addetto nel settore viabilità	Questionario (2016)	no	no
<b>Variabili <math>Z_i</math></b>				
FORME DI GESTIONE	Comuni con gestione associata in Unione di Comuni/Comunità montana - Viabilità	Questionario (2016)	neutralizzata in applicazione	
	Comuni con gestione associata in convenzione - Viabilità	Questionario (2016)	neutralizzata in applicazione	
	Comuni con gestione associata in Unione di Comuni/Comunità montana - Territorio	Questionario (2016)	neutralizzata in applicazione	
	Comuni con gestione associata in consorzio - Territorio	Questionario (2016)	neutralizzata in applicazione	
	Comuni con gestione associata in convenzione - Territorio	Questionario (2016)	neutralizzata in applicazione	
<b>Variabili <math>T_i</math></b>				
DUMMY CHE IDENTIFICANO LA TERRITORIALITÀ	Regione di appartenenza	Istat (2016)	neutralizzata in applicazione	

Nella **Tabella 6.2**, per ogni variabile che concorre al calcolo del fabbisogno standard (si escludono, quindi, le variabili il cui effetto è neutralizzato in applicazione o che non sono state oggetto di aggiornamento), sono riportate le formule di calcolo aggiornate in base ai campi del questionario FC30U<sup>1</sup> e i valori medi registrati nell'universo dei comuni, per i quali si è proceduto al calcolo del nuovo coefficiente di riparto (nel calcolo delle statistiche sono stati esclusi i comuni che dal 2015 al 2016 hanno partecipato a processi di fusione).

Come si nota dalla tabella, le variabili che mostrano valori medi incrementati rispetto al 2015 in modo statisticamente significativo sono il "Numero totale di veicoli", i "Punti luce mantenuti" e il "Costo medio del lavoro per addetto". Non si registra, invece, nessuna riduzione che può considerarsi statisticamente significativa.

<sup>1</sup> I codici riportati nelle formule di calcolo si riferiscono alle variabili del questionario FC30U riportato nell'Appendice B

## Viabilità e Territorio

**Tabella 6.2: Viabilità e Territorio, variabili che concorrono al calcolo del fabbisogno standard**

Variabile	Formula di calcolo	Valori medi		
		Annualità 2015	Annualità 2016	$H_0: \mu_{15} = \mu_{16}$ $Pr >  t $
Numero totale di veicoli	(Autoveicoli circolanti + Motocicli circolanti + Autobus circolanti + Autocarri e motrici circolanti + Motocarri e motofurgoni circolanti + Rimorchi e semirimorchi circolanti) / Popolazione residente	0,8542	0,868	< 0,0001
Totale unità locali	(Unità locali categoria Ateco B + Unità locali categoria Ateco C + Unità locali categoria Ateco D + Unità locali categoria Ateco E + Unità locali categoria Ateco F + Unità locali categoria Ateco G + Unità locali categoria Ateco H + Unità locali categoria Ateco I + Unità locali categoria Ateco J + Unità locali categoria Ateco K + Unità locali categoria Ateco L + Unità locali categoria Ateco M + Unità locali categoria Ateco N + Unità locali categoria Ateco P + Unità locali categoria Ateco Q + Unità locali categoria Ateco R + Unità locali categoria Ateco S) / Popolazione residente	0,0676	0,0671	0,150582
Presenze turistiche	[(Presenze di clienti (italiani e stranieri) negli esercizi alberghieri e complementari/365) / Popolazione residente]. Per i comuni per i quali ISTAT non fornisce il dato puntuale, il dato sulle presenze turistiche comunali corrisponde al maggiore tra: le presenze turistiche desunte dagli studi di settore (G44U e G58U) e la quota di presenze turistiche provinciali ISTAT attribuite al comune in proporzione alla quota di posti letto del comune sul totale dei posti letto della provincia di riferimento (entrambi desunti dall'archivio ISTAT)	0,0171	0,0163	0,541885
Stalli per la sosta a pagamento	A10/Popolazione residente	0,00692	0,00709	0,775999
Punti luce mantenuti	A13/Popolazione residente	0,2201	0,2302	0,000728
Spesa media per investimenti nel settore viabilità <sup>(*)</sup>	[(Media(Investimenti 2013/popolazione 2013, Investimenti 2014/popolazione 2014, Investimenti 2015/popolazione 2015)) - Media Nazionale degli interventi per investimenti (Impegni) in conto capitale del CC per gli anni 2013 – 2015] / [Media nazionale degli interventi per investimenti (Impegni) in conto capitale del CC per gli anni 2013 – 2015]*100	89,8879	93,636	0,40249
Costo medio del lavoro per addetto nel settore viabilità	Per la modalità di calcolo si veda l'Appendice B della Nota FaS 2016	33.286,5	33.964,9	< 0,0001

(\*) Gli investimenti sono deflazionati in base agli indici dei prezzi al consumo (NIC senza tabacchi) e si riferiscono ai soli servizi di Viabilità, circolazione stradale e illuminazione pubblica

## 6.2 CALCOLO DEL FABBISOGNO STANDARD

Per i *Servizi di pubblica utilità* le variabili sono state costruite e hanno concorso al calcolo del fabbisogno standard seguendo le regole della metodologia vigente riportate nel paragrafo 6.4 “*Regole seguite per il calcolo dei fabbisogni standard*” della Nota FaS 2016 (p. 98) così come modificate sulla base di quanto riportato nella Nota FaS 2017 (p. 27).



## **Parte III**

### **Modello di stima - Funzione di spesa aumentata**

# 7

## LE FUNZIONI NEL CAMPO DEI TRASPORTI (TRASPORTO PUBBLICO LOCALE)

Il presente capitolo si riferisce all'aggiornamento delle variabili che concorrono alla stima del fabbisogno standard relativo al servizio di TPL. La stima del fabbisogno standard è stata effettuata attraverso un modello di funzione di spesa aumentata che permette di identificare, attraverso specifiche variabili, i differenziali di spesa positivi relativi alla presenza e alla tipologia del servizio svolto lasciando, però, la misurazione dell'intensità del servizio alle variabili di contesto della domanda. La "Popolazione residente al 31 dicembre 2016" rappresenta sia il principale indicatore di domanda (M), sia la variabile relativa al gruppo client.

A seguito dell'aggiornamento delle variabili dal 2015 al 2016 il peso di questa funzione nella composizione del fabbisogno standard complessivo è passato dal 3,01% al 2,99% (si veda l'**Appendice C**).

### 7.1 LA DEFINIZIONE DELLE VARIABILI

La **Tabella 7.1** riporta le variabili incluse nel modello di funzione di spesa aumentata utilizzato per la stima del fabbisogno standard; nella tabella si specificano la fonte, l'anno di aggiornamento e se le variabili hanno subito variazioni nella fase di costruzione e/o di applicazione rispetto all'annualità precedente. Le macrovariabili di riferimento sono quelle incluse nel modello (8) riportato nel capitolo "La stima del modello e il calcolo dei fabbisogni standard" della Nota FaS 2016 (p. 9) alla quale si rimanda.

TPL

Tabella 7.1: TPL, variabili utilizzate nella stima dei fabbisogni standard

Tipologia	Variabile	Fonte e anno di aggiornamento	Variazione in costruzione	Variazione in applicazione
<b>Variabili <math>X_i</math></b>				
GRUPPO CLIENT	Popolazione residente	Istat (2016)	no	no
VARIABILI DI CONTESTO	Comune capoluogo di provincia	Istat (2016)	no	no
	Alunni della scuola secondaria di secondo grado e studenti universitari	Miur a.a 2015/2016	si	no
	Presenze turistiche	Istat - Sose (2016)	si	no
	Popolazione oltre i 65 anni	Istat (2016)	no	no
	Livello altimetrico del Municipio	Istat (2011)	non aggiornata	
	Prezzo medio comunale della benzina (prezzo al litro)	Mise (2016)	no	no
<b>Variabili <math>Z_i</math></b>				
FORME DI GESTIONE	Comuni con gestione associata in Unione di Comuni/Comunità montana	Questionario (2016)	neutralizzata in applicazione	
	Comuni con gestione associata in consorzio	Questionario (2016)	neutralizzata in applicazione	
	Comuni con gestione associata in convenzione	Questionario (2016)	neutralizzata in applicazione	
<b>Variabili <math>T_i</math></b>				
DUMMY CHE IDENTIFICANO LA TERRITORIALITÀ	Regione di appartenenza	Istat (2016)	neutralizzata in applicazione	
<b>Variabili <math>D_i</math></b>				
DUMMY CHE IDENTIFICANO IL SERVIZIO	Presenza km percorsi e/o passeggeri trasportati <sup>(*)</sup>	Questionario (2015)	non aggiornata	
	Presenza del servizio metro e tram	Questionario (2016)	no	no
	Presenza del servizio urbano navigazione, servizio impianti con fune e servizio filoviario	Questionario (2016)	no	no

(\*) La dummy *Presenza km percorsi e/o passeggeri trasportati* non è stata aggiornata in quanto i dati dell'Osservatorio Nazionale sulle Politiche per il Trasporto Pubblico Locale relativi all'annualità 2016 non risultavano ancora disponibili alla data di chiusura delle elaborazioni e, in previsione dell'acquisizione dell'informazione da fonte esterna, il dato non è stato più richiesto con il questionario FC30U.

Nella **Tabella 7.2**, per ogni variabile che concorre al calcolo del fabbisogno standard (si escludono, quindi, le variabili il cui effetto è neutralizzato in applicazione o che non sono state oggetto di aggiornamento), sono riportate le formule di calcolo aggiornate in base ai campi del questionario FC30U<sup>1</sup> e i valori medi registrati nell'universo dei comuni per i quali si è proceduto al calcolo del nuovo coefficiente di riparto (nel calcolo delle statistiche sono stati considerati solamente i comuni che presentano il servizio nel 2015 o nel 2016 e sono stati esclusi i comuni che tra le due annualità hanno partecipato a processi di fusioni).

Come si nota dalla tabella, la variabile che mostra valori medi più alti rispetto al 2015 in modo statisticamente significativo è solo la percentuale di "Popolazione oltre i 65 anni". Si registra, invece, una riduzione statisticamente significativa per il "Prezzo medio comunale della benzina".

<sup>1</sup> I codici riportati nelle formule di calcolo si riferiscono alle variabili del questionario FC30U riportato nell'Appendice B.

Tabella 7.2: TPL, variabili che concorrono al calcolo del fabbisogno standard

Variabile	Formula di calcolo	Valori medi		
		Annualità 2015	Annualità 2016	$H_0: \mu_{15} = \mu_{16}$ $Pr >  t $
Comune capoluogo di provincia	Se il comune corrisponde alla provincia allora la variabile è pari a 1, altrimenti è pari a 0	0,0420	0,0428	0,900474
Alumni della scuola secondaria di secondo grado e studenti universitari (*)	[Totale alunni scuole secondarie di secondo grado annualità 2015/2016] + (Studenti universitari iscritti nella sede del corso di studio) / Popolazione residente	0,0294	0,0290	0,88115
Presenze turistiche	[(Presenze di clienti (italiani e stranieri) negli esercizi alberghieri e complementari/365) /Popolazione residente]. Per i comuni per i quali ISTAT non fornisce il dato puntuale, il dato sulle presenze turistiche comunali corrisponde al maggiore tra: le presenze turistiche desunte dagli studi di settore (G44U e G58U) e la quota di presenze turistiche provinciali ISTAT attribuite al comune in proporzione alla quota di posti letto del comune sul totale dei posti letto della provincia di riferimento (entrambi desunti dall'archivio ISTAT)	0,0274	0,0276	0,941226
Popolazione oltre i 65 anni	Popolazione di età superiore a 65 anni / Popolazione residente	0,2428	0,2461	0,047177
Prezzo medio comunale della benzina (prezzo al litro)	Per la modalità di calcolo si veda la Tabella 2.5 della Nota FaS 2016	1,6023	1,5105	< 0,0001
Presenza km percorsi e/o passeggeri trasportati	Per la modalità di calcolo si veda la Tabella 7.2 della Nota FaS 2017	0,5370	0,5327	0,784858
Presenza del servizio metro e tram	Se $C5 > 0$ allora dummy metro= 1; Se $C6 > 0$ allora dummy tram= 1; Se (dummy metro + dummy tram) > 0 allora la variabile assume valore 1 se solo una dummy è pari a 1, assume valore 2 se entrambe le dummy sono pari a 1, altrimenti è pari a 0	0,00950	0,00935	0,966146
Presenza del servizio urbano navigazione, servizio impianti con fune e servizio filoviario	Se $(C7 + C8 + C9) > 0$ allora la variabile assume valore 1, altrimenti è pari a 0	0,0275	0,0320	0,403397

(\*) La variabile "Alumni della scuola secondaria di secondo grado e studenti universitari" evidenzia una variazione in costruzione in quanto, la formula di calcolo della variabile considera una sola annualità e non la ponderazione di due annualità come in precedenza a causa dell'assenza del dato MIUR.

## 7.2 CALCOLO DEL FABBISOGNO STANDARD

Per il servizio di TPL le variabili sono state costruite e hanno concorso alla determinazione del fabbisogno standard seguendo le regole di calcolo della metodologia vigente nel paragrafo 7.4 "Regole seguite per il calcolo dei fabbisogni standard" della Nota FaS 2016 (p. 114).

In relazione alle variabili dummy che identificano la "Presenza del servizio metro e tram" e la "Presenza del servizio urbano di navigazione, filoviario e di impianti a fune" il dato indicato dal capofila di una convenzione e/o dall'unione è stato esteso ai comuni che appartengono alla medesima forma associata solo se il valore è superiore a quanto dichiarato dal comune. Per entrambe le variabili, per il calcolo del fabbisogno si considera il valore maggiore tra quanto rilevato per l'annualità 2015 e quanto riportato nel questionario FC30U. Da ultimo, se una delle due dummy sopra richiamate assume valore maggiore di zero anche la dummy che identifica la "Presenza km percorsi e/o passeggeri trasportati" assume valore maggiore di zero.

Le Tabelle 7.3, 7.4 e 7.5 riportano, rispettivamente, la distribuzione regionale dei comuni con spesa storica valorizzata, nonché delle dummy che misurano l'intensità del servizio con riferimento alla presenza dei servizi di metro e/o tram e alla presenza dei servizi speciali di trasporto.

Tabella 7.3: TPL, distribuzione dei comuni con spesa storica

Regione	Assenza di spesa storica	Presenza di spesa storica	Totale comuni
Piemonte	991	211	1.202
Lombardia	1.272	255	1.527
Veneto	443	132	575
Liguria	51	184	235
Emilia Romagna	71	263	334
Toscana	45	234	279
Umbria	42	50	92
Marche	115	121	236
Lazio	197	181	378
Abruzzo	262	43	305
Molise	115	21	136
Campania	436	114	550
Puglia	149	109	258
Basilicata	68	63	131
Calabria	355	54	409
Totale	4.612	2.035	6.647

Tabella 7.4: TPL, indicatore di intensità della dummy presenza tipologia di servizio (metro, tram)

Regione	Assenza di metro o tram	Presenza del servizio		Totale comuni con spesa storica
		Metro o tram	Metro e tram	
Piemonte	209	1	1	211
Lombardia	250	4	1	255
Veneto	130	2	0	132
Liguria	183	1	0	184
Emilia-Romagna	263	0	0	263
Toscana	232	2	0	234
Umbria	50	0	0	50
Marche	121	0	0	121
Lazio	180	0	1	181
Abruzzo	43	0	0	43
Molise	21	0	0	21
Campania	112	1	1	114
Puglia	109	0	0	109
Basilicata	63	0	0	63
Calabria	54	0	0	54
Totale	2020	11	4	2.035

Tabella 7.5: TPL, indicatore di intensità della dummy presenza tipologia di servizio (servizio urbano di navigazione, servizio con impianti a fune e servizio filoviario)

Regione	Assenza dei servizi di trasporto speciali	Presenza dei servizi di trasporto speciali	Totale comuni con spesa storica
Piemonte	206	5	211
Lombardia	245	10	255
Veneto	130	2	132
Liguria	170	14	184
Emilia-Romagna	249	14	263
Toscana	229	5	234
Umbria	48	2	50
Marche	119	2	121
Lazio	179	2	181
Abruzzo	41	2	43
Molise	21	0	21
Campania	113	1	114
Puglia	106	3	109
Basilicata	61	2	63
Calabria	53	1	54
Totale	1.970	65	2.035

Il fabbisogno standard è stato assegnato a 2.035 comuni aventi spesa storica maggiore di zero calcolata come il massimo tra la spesa corrente da Certificato Consuntivo riclassificata e la spesa storica desunta dal Certificato Consuntivo 2016.

Nel dettaglio: la Spesa corrente da Certificato Consuntivo riclassificata è calcolata come somma delle voci del questionario FC30U ( $T17 + T10 - T14 + S16 - S04 - S05 - S06 + S07$ ); la spesa storica desunta dal Certificato Consuntivo 2016 è calcolata, secondo i nuovi schemi di bilancio armonizzato, considerando la somma dei macroaggregati 1, 2, 3, 4, 7 e 10 dei righe 100460, 100470, 100480, 100490 del quadro 10. Se il dato relativo al 2016 non è risultato disponibile in quanto il Certificato Consuntivo non era stato ancora presentato al momento in cui sono iniziate le elaborazioni, si è considerato il dato riportato nel Certificato Consuntivo più recente a partire dall'anno 2010 calcolato con la metodologia riportata nella Nota FaS 2016 (p. 114).

# 8

## LE FUNZIONI NEL SETTORE SOCIALE AL NETTO DEL SERVIZIO DI ASILI NIDO

Il presente capitolo si riferisce all'aggiornamento delle variabili che concorrono alla stima del fabbisogno standard relativo ai servizi del *Settore sociale al netto del servizio di asili nido* (servizi sociali). La stima del fabbisogno standard dei servizi sociali è stata effettuata attraverso un modello di funzione di spesa aumentata che permette di identificare, attraverso specifiche variabili, i differenziali di spesa relativi alla presenza e alla tipologia dei servizi svolti lasciando, però, la misurazione dell'intensità del servizio alle variabili di contesto della domanda. La "Popolazione residente al 31 dicembre 2016" rappresenta sia il principale indicatore di domanda(M), sia la variabile relativa al gruppo client.

A seguito dell'aggiornamento delle variabili dal 2015 al 2016 il peso di questa funzione nella composizione del fabbisogno standard complessivo è passato dal 13,83% al 13,72% (si veda l'**Appendice C**).

### 8.1 LA DEFINIZIONE DELLE VARIABILI

La **Tabella 8.1** riporta le variabili incluse nel modello di funzione di spesa aumentata utilizzato per la stima del fabbisogno standard; nella tabella si specificano la fonte, l'anno di aggiornamento e se le variabili hanno subito variazioni nella fase di costruzione e/o di applicazione rispetto all'annualità precedente. Le macrovariabili di riferimento sono quelle incluse nel modello (8) riportato nel capitolo "La stima del modello e il calcolo dei fabbisogni standard" della Nota FaS 2016 (p. 9) alla quale si rimanda.

Tabella 8.1: Servizi sociali, variabili utilizzate nella stima dei fabbisogni standard

Tipologia	Variabile	Fonte e anno di aggiornamento	Variazione in costruzione	Variazione in applicazione
<b>Variabili <math>X_i</math></b>				
GRUPPO CLIENT	Popolazione residente	Istat (2016)	no	no
VARIABILI DI CONTESTO	Popolazione oltre i 65 anni	Istat (2016)	no	no
	Alunni disabili (scuola d'infanzia, primaria, secondaria)	Miur a.a. 2015/2016	si	no
	Indice di deprivazione socio-economica a livello comunale	Istat - Mef (2011 – 2016)	no	no
<b>Variabili <math>W_i</math></b>				
PREZZI DEI FATTORI PRODUTTIVI	Livello delle locazioni immobiliari ad uso ufficio (prezzo mensile al mq)	Agenzia delle entrate (2016)	no	no
<b>Variabili <math>Z_i</math></b>				
REDDITO	Reddito imponibile ai fini IRPEF	Mef (2016)	neutralizzata in applicazione	
FORME DI GESTIONE	Comuni con gestione del singolo servizio in forma associata	Questionario (2016)	neutralizzata in applicazione	
<b>Variabili <math>T_i</math></b>				
DUMMY CHE IDENTIFICANO LA TERRITORIALITÀ	Regione di appartenenza	Istat (2016)	no	no
<b>Variabili <math>D_i</math></b>				
DUMMY CHE IDENTIFICANO IL SERVIZIO	Presenza di utenti nella macro area di interventi e servizi sociali - Strutture	Questionario (2016)	no	no
	Presenza complessiva delle tipologie di target serviti	Questionario (2016)	no	no

Nella **Tabella 8.2**, per ogni variabile che concorre al calcolo del fabbisogno standard (si escludono, quindi, le variabili il cui effetto è neutralizzato in applicazione o che non sono state oggetto di aggiornamento), sono riportate le formule di calcolo aggiornate in base ai campi del questionario FC30U<sup>1</sup> e i valori medi registrati nell'universo dei comuni per i quali si è proceduto al calcolo del nuovo coefficiente di riparto (nel calcolo delle statistiche sono stati esclusi i comuni che dal 2015 al 2016 hanno partecipato a processi di fusione).

Come si nota dalla tabella, le variabili che mostrano valori medi incrementati rispetto al 2015 in modo statisticamente significativo sono: la percentuale di "Popolazione oltre 65 anni" e il numero di target che identificano la tipologia di utenti serviti "Presenza complessiva delle tipologie di target serviti". Si registra, invece, una riduzione statisticamente significativa per il "Livello delle locazioni immobiliari ad uso ufficio" e il numero di comuni con "Presenza di utenti nella macro area di interventi e servizi sociali - Strutture".

<sup>1</sup> I codici riportati nelle formule di calcolo si riferiscono alle variabili del questionario FC30U riportato nell'Appendice B



Settore sociale

Tabella 8.2: Servizi sociali, variabili che concorrono al calcolo del fabbisogno standard

Variabile	Formula di calcolo	Valori medi		
		Annualità 2015	Annualità 2016	$H_0: \mu_{15} = \mu_{16}$ $Pr >  t $
Popolazione oltre i 65 anni	Popolazione oltre 65 anni / Popolazione residente * 100	24,2784	24,5828	0,001993
Alunni disabili (scuola d'infanzia, scuola primaria e secondaria)(***)	Numero di alunni disabili annualità 2015 – 2016 (scuola d'infanzia, scuola primaria e secondaria) / Popolazione residente	0,00256	0,00262	0,156235
Indice di deprivazione socio-economica a livello comunale	Per la modalità di calcolo si veda l'Appendice F della Nota FaS 2016	-2,9898	-3,3912	0,816694
Livello delle locazioni immobiliari ad uso ufficio (prezzo mensile al mq)	Per la modalità di calcolo si veda l'Appendice B della Nota FaS 2016	3,9949	3,9533	0,01454
Presenza di utenti nella macro area di interventi e servizi sociali - Strutture(*) (**)	Se $[M44 + M45 + M47 + M48 + M50 + M51 + M53 + M54 + M56 + M57 + M59 + M60] > 0$ allora la variabile è pari a 1, altrimenti assume il valore 0	0,5958	0,5751	0,015773
Presenza complessiva delle tipologie di target serviti(*) (**)	<p>“Se (Target famiglia e minori + Target disabili + Target dipendenze, salute mentale + Target anziani + Target immigrati e nomadi + Target povertà, disagio adulti e senza dimora) <math>&gt; 0</math> la variabile Totale Target è pari a (Target famiglia e minori + Target disabili + Target dipendenze, salute mentale + Target anziani + Target immigrati e nomadi + Target povertà, disagio adulti e senza dimora), altrimenti assume il valore zero. Dove:</p> <p><b>Target famiglia e minori</b> = 1 se <math>[M12 + M13 + M35 + M44 + M45] &gt; 0</math>, altrimenti assume il valore 0;</p> <p><b>Target disabili</b> = 1 se <math>[M15 + M16 + M36 + M47 + M48] &gt; 0</math>, altrimenti assume il valore 0;</p> <p><b>Target dipendenze, salute mentale</b> = 1 se <math>[M18 + M19 + M37 + M50 + M51] &gt; 0</math>, altrimenti assume il valore 0;</p> <p><b>Target anziani</b> = 1 se <math>[M21 + M22 + M38 + M53 + M54] &gt; 0</math>, altrimenti assume il valore 0;</p> <p><b>Target immigrati e nomadi</b> = 1 se <math>[M24 + M25 + M39 + M56 + M57] &gt; 0</math>, altrimenti assume il valore 0;</p> <p><b>Target povertà, disagio adulti e senza dimora</b> = 1 se <math>[M27 + M28 + M40 + M59 + M60] &gt; 0</math>, altrimenti assume il valore 0;</p>	3,8728	4,0577	< 0,0001

(\*) Le variabili del quadro M - servizi svolti del questionario FC30U sono state calcolate considerando la compilazione della sezione “Di parte del Comune” e della sezione “Di parte della forma associata” secondo le logiche di riproporzionamento riportate nel paragrafo “Comuni in forma associata” della Nota FaS 2016 (p. 15)

(\*\*) Per le variabili da questionario che non riportano l'indicazione della colonna, si intende la somma dei campi relativi alla gestione diretta e indiretta (esternalizzazioni) considerando le logiche di riproporzionamento riportate nel paragrafo “Comuni in forma associata” della Nota FaS 2016 (p. 15).

(\*\*\*) La variabile “Alunni disabili (scuola d'infanzia, scuola primaria e secondaria)” evidenzia una variazione in costruzione in quanto, la formula di calcolo della variabile considera una sola annualità e non la ponderazione di due annualità come in precedenza a causa dell'assenza del dato MIUR.

## 8.2 CALCOLO DEL FABBISOGNO STANDARD

Per i servizi del *Settore sociale al netto del servizio di asili nido* le variabili sono state costruite e hanno concorso alla determinazione del fabbisogno standard seguendo le regole di calcolo della metodologia vigente riportate nel paragrafo 8.4 “Regole seguite per il calcolo dei fabbisogni standard” della Nota FaS 2016 (p. 128) così come modificate sulla base di quanto riportato nella Nota FaS 2017 (p. 37).

Al fine di valorizzare la presenza di almeno un target per la variabile “Presenza complessiva delle tipologie di target serviti” in presenza di una spesa storica maggiore di zero si è proceduto ad adattare il calcolo della spesa ai campi del questionario FC30U, nonché ai nuovi schemi di bilancio. In particolare, il calcolo della spesa storica è avvenuto in base alle seguenti modalità: per i comuni che hanno risposto correttamente al questionario, la spesa storica di riferimento è stata calcolata considerando la Spesa corrente da Certificato Consuntivo riclassificata desunta dal questionario (T17 + T10 - T14 + S16 - S04 - S05 - S06 + S07) al netto della spesa attribuibile al servizio necroscopico riportata nel campo X15 se valorizzato o della voce 100630 del quadro 10 del Certificato Consuntivo (considerando i macroaggregati da 1 a 4, 7 e 10). Invece, per i comuni che non hanno risposto al questionario la spesa storica di riferimento è stata calcolata come differenza tra le voci 100640 e 100630 del quadro 10 del Certificato Consuntivo considerando i macroaggregati da 1 a 4, 7 e 10.

Le **Table 8.3 e 8.4** riportano la distribuzione regionale delle variabili utilizzate per identificare la presenza e la tipologia degli utenti serviti. In particolare, nella prima tabella si riporta la variabile che identifica la presenza del servizio e la numerosità dei target serviti. Invece, la seconda tabella riporta la dummy che

identifica la presenza di servizi erogati con strutture riferite al territorio comunale.

Tabella 8.3: Servizi sociali, indicatore di intensità della dummy presenza complessiva delle tipologie di target

Regione	Assenza del servizio	Presenza del servizio, numero della tipologia di target assistiti						Totale comuni
		1	2	3	4	5	6	
Piemonte	23	265	52	93	490	151	128	1.202
Lombardia	12	159	51	132	348	372	453	1.527
Veneto	2	52	18	31	55	105	312	575
Liguria	4	12	3	16	15	33	152	235
Emilia-Romagna	0	33	4	16	46	85	150	334
Toscana	3	68	7	10	29	49	113	279
Umbria	1	4	1	7	16	21	42	92
Marche	1	38	12	15	18	26	126	236
Lazio	12	42	29	26	37	117	115	378
Abruzzo	8	60	25	40	55	61	56	305
Molise	4	17	4	6	16	48	41	136
Campania	16	78	17	42	194	134	69	550
Puglia	1	22	8	13	36	74	104	258
Basilicata	4	18	6	30	35	13	25	131
Calabria	63	132	53	66	54	22	19	409
Totale	154	1.000	290	543	1.444	1.311	1.905	6.647

Tabella 8.4: Servizi sociali, indicatore di intensità della dummy presenza complessiva delle macro aree di intervento

Regione	Assenza di strutture	Presenza di strutture	Totale comuni
Piemonte	644	558	1.202
Lombardia	592	935	1.527
Veneto	205	370	575
Liguria	69	166	235
Emilia-Romagna	69	265	334
Toscana	101	178	279
Umbria	34	58	92
Marche	60	176	236
Lazio	109	269	378
Abruzzo	183	122	305
Molise	45	91	136
Campania	211	339	550
Puglia	70	188	258
Basilicata	81	50	131
Calabria	349	60	409
Totale	2.822	3.825	6.647

**Parte IV**

**Analisi**

## 9

## ANALISI DI SENSITIVITÀ

Al fine di studiare l'impatto esercitato dall'aggiornamento delle variabili sul fabbisogno standard, per ogni funzione si procede a due tipi di analisi: in primo luogo, si esamina graficamente la relazione esistente tra la variazione percentuale della principale variabile di output o di domanda del modello ( $M$ ) e la variazione percentuale del fabbisogno standard aggregando i comuni per fascia di popolazione; successivamente, per le altre variabili, si considerano le stime *Ordinary Least Squares* (OLS) dei coefficienti del modello riportato nell'equazione (9.1) che approssimano l'elasticità del fabbisogno standard rispetto alla variazione delle singole variabili a seguito dell'aggiornamento. Nel seguente modello, la variabile dipendente è rappresentata dalla variazione percentuale del fabbisogno standard, mentre le covariate rappresentano le variazioni percentuali delle variabili che sono state oggetto di aggiornamento.

$$\Delta FS_{if} = \beta'_{1f} \Delta X_{if} + \beta'_{2f} \Delta W_{if}^* + \beta'_{3f} \Delta D_{if} + \epsilon_{if} \quad (9.1)$$

Nell'equazione (9.1):  $i$  corrisponde all'indice comune,  $f$  corrisponde all'indice della funzione/servizio oggetto di analisi;  $\beta$  identifica l'elasticità del fabbisogno standard rispetto alla variazione delle singole variabili;  $X$ ,  $W^*$  e  $D$  rappresentano i tre gruppi di variabili oggetto di aggiornamento<sup>1</sup>; da ultimo,  $\epsilon$  identifica la componente stocastica del modello.

Il modello è stimato considerando tutti i comuni per i quali, nelle due annualità, è stato calcolato il fabbisogno escludendo i comuni fusi tra il 2015 e il 2016.

In generale, per i servizi di istruzione pubblica, le funzioni generali, la polizia locale, i servizi sociali e le funzioni di viabilità e territorio si osservano variazioni del fabbisogno standard, rispetto ai valori precedenti, che in media per nessuna fascia di popolazione superano la soglia del  $+/- 2\%$ . Per i servizi di smaltimento rifiuti e di trasporto pubblico locale si osserva una variazione che, considerando le medie di fascia, rimane all'interno del  $+/- 3\%$ . Invece, per il servizio di asili nido le variazioni medie di fascia risultano più ampie muovendosi tra il  $+/- 5\%$ .

Le variazioni sopra descritte sono attribuibili principalmente al cambiamento della popolazione residente per le funzioni generali, di viabilità e territorio e per i servizi sociali (in totale queste funzioni rappresentano il 47% del fabbisogno). Per il servizio di smaltimento rifiuti e per gli asili nido (che rappresentano assieme il 30% del fabbisogno) a spiegare gran parte delle variazioni del fabbisogno sono, rispettivamente, le variazioni nelle tonnellate di rifiuti urbani e le variazioni del numero di bambini che usufruiscono del servizio. Da ultimo, più complessa risulta la spiegazione delle variazioni intercorse nel fabbisogno delle funzioni di istruzione pubblica, i servizi di polizia locale e il servizio di trasporto pubblico locale (che insieme cubano il 23% del fabbisogno totale), in quanto in tutti questi casi i cambiamenti sono il frutto di un mix di fattori.

<sup>1</sup> Per una descrizione delle variabili incluse nei vari gruppi si rimanda ai capitoli precedenti relativi ai singoli servizi/funzioni.

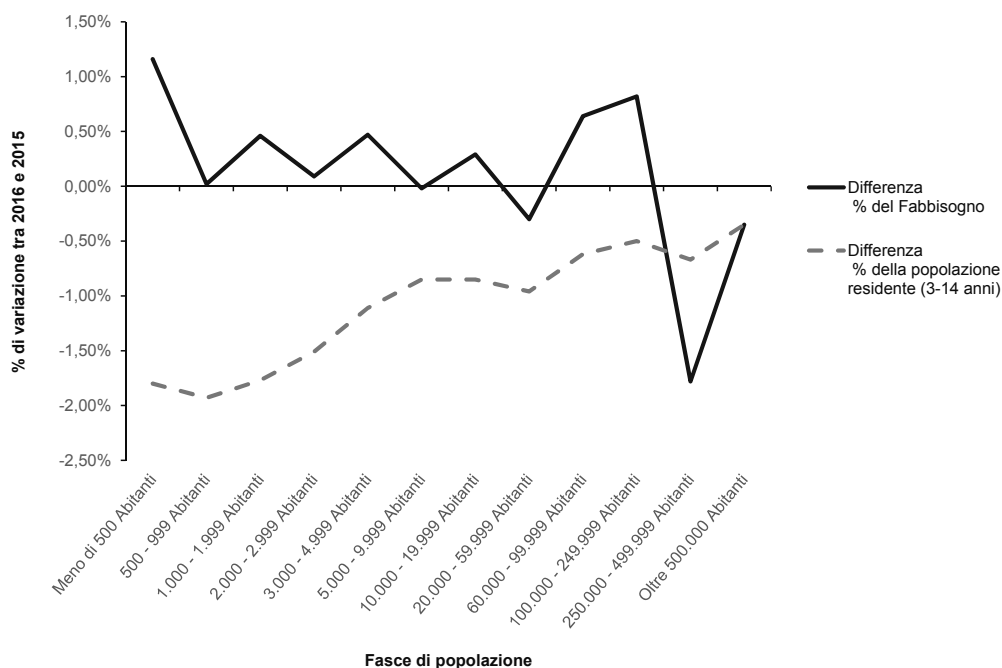
## 9.1 ISTRUZIONE PUBBLICA

In merito ai servizi della funzione di *Istruzione pubblica*, la **Figura 9.1** mostra una relazione poco marcata tra la variazione percentuale del fabbisogno standard registrata nelle due annualità (2016 vs 2015) e la variazione percentuale della "Popolazione residente 3 - 14 anni", che a livello nazionale è passata da 5.763.628 unità del 2015 a 5.714.493 unità del 2016 con un calo dello 0,85%.

Sempre con riferimento ai servizi della funzione di *Istruzione pubblica*, dalla **Tabella 9.1**, si nota come tutte le elasticità stimate presentino l'atteso segno positivo, ad eccezione della variabile "Quota delle classi a tempo pieno della scuola primaria statale e comunale" che però risulta altamente non significativa dal punto di vista statistico. In generale, a conferma delle piccole variazioni intercorse nel fabbisogno tra le due annualità, delle varie elasticità stimate risulta statisticamente significativa solo quella relativa agli "Utenti trasportati nei comuni senza plessi statali e comunali e senza alunni delle scuole comunali e private". Da ultimo, nessun impatto di rilievo sulla variazione del fabbisogno standard sembra derivare dal cambio di regola di normalizzazione dei mq per alunno dei plessi comunali e statali.

In conclusione, quindi, le variazioni nel fabbisogno non possono essere attribuiti a specifiche variabili ma sono derivanti dagli effetti congiunti di tutte le determinanti rilevabili a livello micro nella realtà di ogni singolo comune.

**Figura 9.1: Istruzione pubblica, confronto tra la variazione percentuale del fabbisogno e la variazione percentuale dei residenti tra 3 e 14 anni**



Analisi di sensitività

Tabella 9.1: Istruzione pubblica, stima dell'elasticità tra fabbisogno e singole variabili

Variabile	Coefficienti stimati ( $\hat{\beta}$ )	$H_0: \beta = 0$ Pr >  t	Stima standardizzata
Metri quadri dei plessi comunali e statali	0,00009204	0,924	0,01207
Quota delle classi con tempo prolungato della scuola secondaria di primo grado statale e comunale	0,00055836	0,4522	0,01522
Quota delle classi a tempo pieno della scuola primaria statale e comunale	-0,00012046	0,901	-0,00525
Utenti trasportati nei comuni senza plessi statali e comunali e senza alunni delle scuole comunali e private	0,00612	< 0,0001	0,2554
Utenti trasportati nei comuni con plessi statali e comunali o alunni delle scuole comunali e private	0,0002254	0,8183	0,03656
Utenti della mensa	0,00173	0,3459	0,12667
Alunni disabili delle scuole comunali	0,00987	0,6656	0,0229
Utenti disabili trasportati della scuola dell'infanzia, primaria e secondaria	0,00007873	0,7101	0,01164
Utenti dei centri estivi e alunni del pre-post scuola	0,00007603	0,4549	0,01527
Numero di plessi comunali e statali	0,00021048	0,9604	0,00501
Alunni della scuola comunale	0,02358	0,1205	0,05646
Alunni della scuola privata	0,00060948	0,1075	0,02244
Costo medio del lavoro del settore privato	0,00227	0,1491	0,01618
Livello delle locazioni immobiliari ad uso ufficio (prezzo mensile al mq)	0,00107	0,3482	0,01099
R <sup>2</sup>		0,0859	
N. di osservazioni		6.631	

Gli Standard Error sono robusti per l'eteroschedasticità

## 9.2 SMALTIMENTO RIFIUTI

Per il servizio *Smaltimento rifiuti* si osserva una stretta corrispondenza tra la variazione percentuale del fabbisogno e la variazione percentuale del principale indicatore di output rappresentato dalle tonnellate di *"Rifiuti urbani totali"*, variabile che risulta essere la principale fonte di mutamento del fabbisogno standard a seguito dell'aggiornamento.

Dalla stima delle elasticità del fabbisogno rispetto alle altre variabili non emergono valori statisticamente significativi né per la *"Quota di raccolta differenziata sui rifiuti urbani totali"* né per il *"Prezzo medio comunale della benzina"*, mentre per la *"Distanza in Km tra il comune e gli impianti"* si evidenzia una elasticità positiva e statisticamente significativa sul fabbisogno. Nonostante tutte le variabili mostrino variazioni statisticamente rilevanti del loro valore medio tra il 2016 e il 2015 (come già evidenziato nella **Tabella 2.2**), solo la *"Distanza in Km tra il comune e gli impianti"* ha prodotto anche un impatto sulla distribuzione del fabbisogno tra i comuni, a differenza della *"Quota di raccolta differenziata sui rifiuti urbani totali"* e del *"Prezzo medio comunale della benzina"* che sono aumentate in modo uniforme generando così un minimo effetto sulle variazioni del fabbisogno.

A livello nazionale, si evidenzia che l'incremento del 2,1% della quantità *"Rifiuti urbani totali"* (passati da 25.334.522 tonnellate del 2015 a 25.865.161 tonnellate del 2016) e l'incremento del 10,8% della percentuale di raccolta differenziata (aumentata dal 50,63% del 2015 al 56,13% del 2016) hanno portato all'aumento del peso che il servizio *Smaltimento rifiuti* assume nella composizione del fabbisogno standard complessivo<sup>2</sup> non compensato dalla riduzione del 5,5% della *"Distanza in Km tra il comune e gli impianti"* (passata da 33,63 km del 2015 a 31,75 km del 2016).

---

<sup>2</sup> A seguito dell'incremento del peso di questa funzione si osserva una corrispondente riduzione del peso di tutte le altre funzioni come evidenziato nell'**Appendice C**.

Figura 9.2: Smaltimento rifiuti, confronto tra la variazione percentuale del fabbisogno e la variazione percentuale della quantità di rifiuti

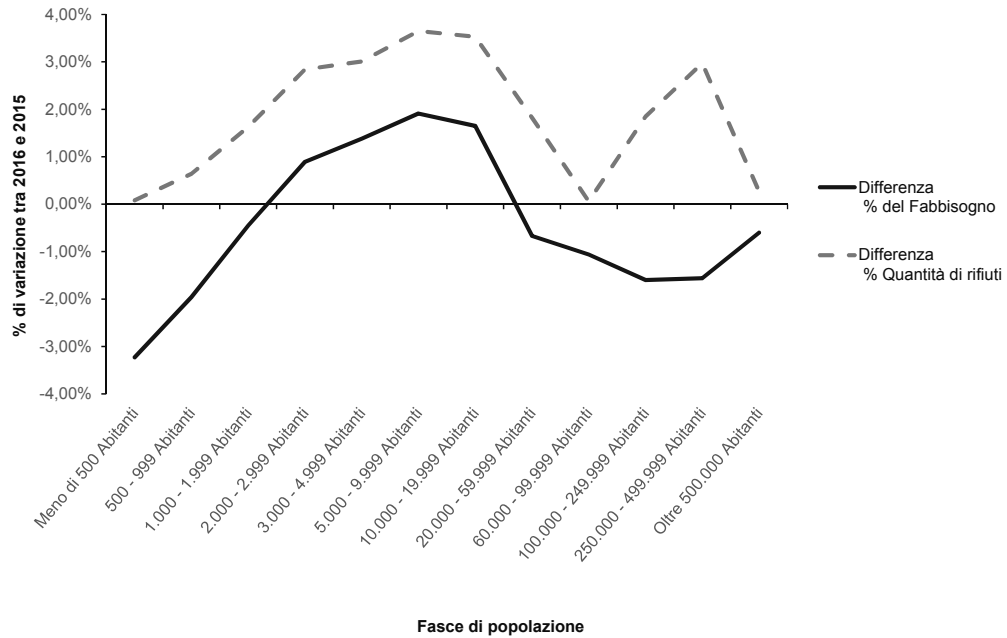


Tabella 9.2: Smaltimento rifiuti, stima dell'elasticità tra fabbisogno e singole variabili

Variabile	Coefficienti stimati ( $\beta$ )	$H_0 : \beta = 0$ Pr >  t	Stima standardizzata
Quota di raccolta differenziata sui rifiuti urbani totali	0,00005127	0,1553	0,0445
Distanza in Km tra il comune e gli impianti (media ponderata con le tonnellate smaltite)	0,00011512	0,0277	0,05836
Prezzo medio comunale della benzina (prezzo al litro)	-0,00000285	0,5019	-0,01078
$R^2$		0,0051	
N. di osservazioni		6.635	

Gli Standard Error sono robusti per l'eteroschedasticità

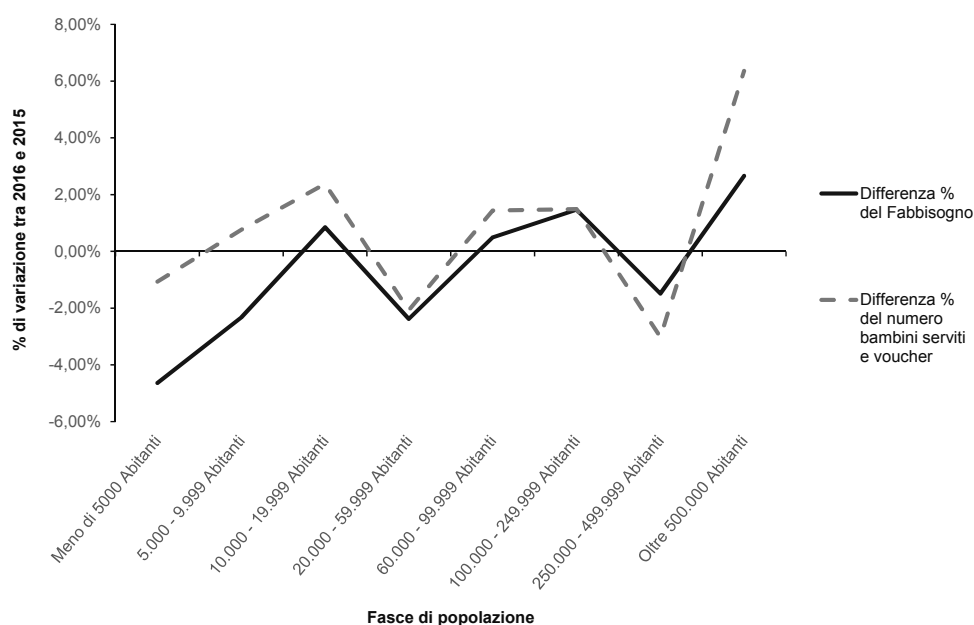


### 9.3 ASILI NIDO

Per il servizio di *Asili nido* la **Figura 9.3** mostra una stretta corrispondenza tra la variazione percentuale del fabbisogno e la variazione percentuale del principale indicatore di output rappresentato dal “Numero di utenti serviti”, che a livello nazionale è passata da 161.739 unità del 2015 a 163.964 unità del 2016 con un incremento dell’1,4% caratterizzato principalmente dall’aumento dei vouchers.

Dalla stima delle elasticità del fabbisogno rispetto alle altre variabili riportate nella **Tabella 9.3** emergono valori statisticamente significativi solo per la quota di “Bambini frequentanti”, la quota di “Bambini che usufruiscono del servizio refezione” e, da ultimo, del “Livello delle locazioni immobiliari ad uso ufficio”. Conseguentemente, è a queste variabili che va attribuito un impatto sul fabbisogno dei singoli comuni a seguito dell’aggiornamento, sia pur in misura largamente minore rispetto a quanto derivi dalla variazione del numero complessivo di bambini serviti.

Figura 9.3: Asili nido, confronto tra la variazione percentuale del fabbisogno e la variazione percentuale dei bambini serviti e voucher



Analisi di sensitività

Tabella 9.3: Asili nido, stima dell'elasticità tra fabbisogno e singole variabili

Variabile	Coefficienti stimati ( $\hat{\beta}$ )	$H_0 : \beta = 0$ Pr >  t	Stima standardizzata
Bambini frequentanti	0,01531	0,008	0,09617
Bambini frequentanti sezioni a tempo parziale	0,0008071	0,5938	0,02185
Bambini in asilo nido a gestione esterna	0,00402	0,8399	0,02512
Bambini che usufruiscono del servizio refezione	0,00817	0,0179	0,0583
Utenti lattanti	0,00027287	0,8109	0,0214
Superficie complessiva	0,00001526	0,8099	0,00157
Costo medio del lavoro per addetto	-0,00048495	0,8472	-0,00375
Livello delle locazioni immobiliari ad uso ufficio (prezzo mensile al mq)	0,03685	0,0008	0,04563
$R^2$		0,0147	
N. di osservazioni		2.619	

Gli Standard Error sono robusti per l'eteroschedasticità

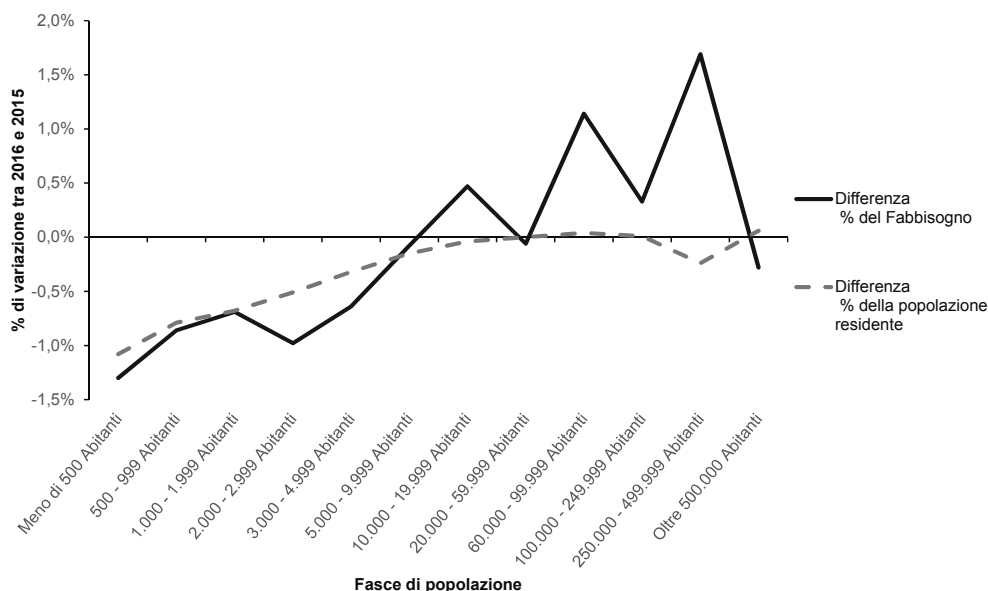
## 9.4 FUNZIONI GENERALI

In merito ai servizi delle *Funzioni generali di amministrazione, di gestione e di controllo*, dalla **Figura 9.4** si nota una stretta relazione tra la variazione percentuale del fabbisogno e la variazione percentuale della "Popolazione residente", passata da 51.525.535 unità del 2015 a 51.470.735 unità del 2016 con una riduzione più evidente nei piccoli comuni e una sostanziale stabilità nei comuni di più ampie dimensioni, variabile che può essere identificata come la principale causa di cambiamento del fabbisogno standard a seguito dell'aggiornamento.

La stima delle elasticità del fabbisogno rispetto alle altre variabili, riportata nella **Tabella 9.4**, mostra soltanto per il "Costo medio del lavoro per addetto", la "Spesa media per software e hardware" ed il "Livello delle locazioni immobiliari ad uso ufficio" valori statisticamente significativi identificando, quindi, in queste tre variabili le altre fonti principali di mutamento del fabbisogno.

Da ultimo, si evidenzia come l'incremento della quota di "Popolazione oltre i 65 anni" registrato tra il 2016 e il 2015 (si consideri quanto riportato nella **Tabella 4.2**) non sembra esercitare nessun impatto significativo sulla variazione del fabbisogno dei singoli enti in quanto l'incremento, per tale variabile, è stato abbastanza uniforme per tutti i comuni.

**Figura 9.4: Funzioni generali, confronto tra la variazione percentuale del fabbisogno e la variazione percentuale della popolazione residente**



Analisi di sensitività

Tabella 9.4: Funzioni generali, stima dell'elasticità tra fabbisogno e singole variabili

Variabile	Coefficienti stimati ( $\hat{\beta}$ )	$H_0 : \beta = 0$ Pr >  t	Stima standardizzata
Popolazione oltre i 65 anni	0,00011961	0,2079	0,02907
Totale immobili (Cat. A,B,C,D,E) - Solo persone fisiche	0,00011727	0,2797	0,02843
Addetti alle attività dei servizi di alloggio e di ristorazione	0,00024352	0,4896	0,10827
Costo medio del lavoro per addetto	0,00025924	< 0,0001	0,07722
Spesa media per software e hardware	0,00026769	< 0,0001	0,11506
Livello delle locazioni immobiliari ad uso ufficio (prezzo mensile al mq)	0,00044255	0,002	0,02658
R <sup>2</sup>		0,032	
N. di osservazioni		6.635	

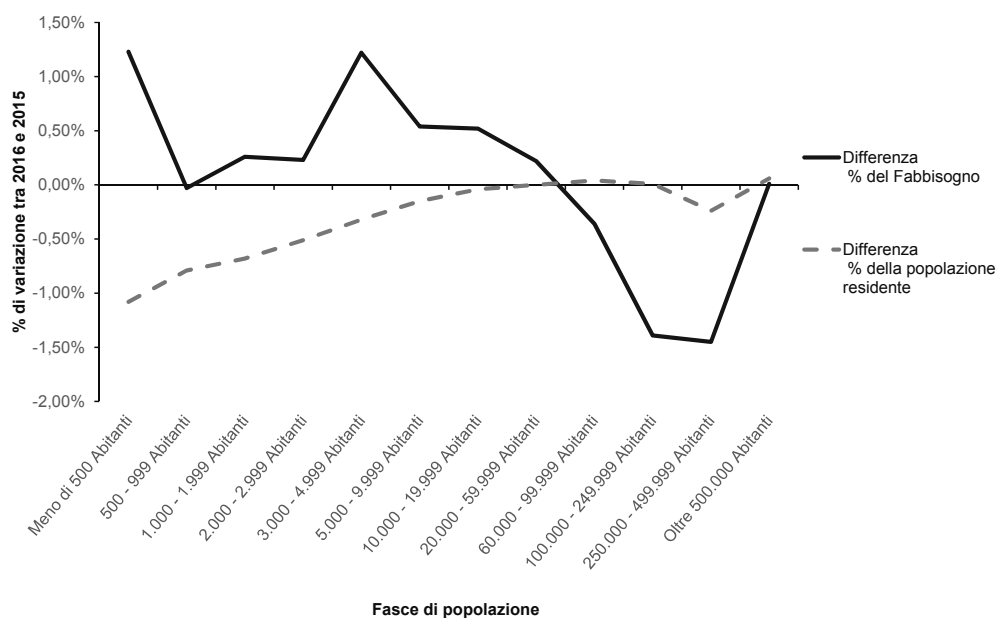
Gli Standard Error sono robusti per l'eteroschedasticità

## 9.5 POLIZIA LOCALE

In merito ai servizi delle funzione di *Polizia Locale* dalla **Figura 9.5** non emerge nessuna relazione stretta tra la variazione della “*Popolazione residente*” e la variazione del fabbisogno standard. Le cause dell’incremento del fabbisogno che si osserva nei comuni sotto i 20.000 abitanti e le ragioni della riduzione che invece si registra nei comuni con più di 20.000 abitanti vanno ricercate, quindi, nelle altre variabili determinanti.

In particolare, dalla stima dell’elasticità del fabbisogno rispetto alle altre variabili riportata nella **Tabella 9.5** si nota come ad esercitare l’impatto più consistente sul fabbisogno sono le dummy “*Presenza servizio di polizia armato*” e “*Presenza servizio di polizia notturno*”. Di minore importanza, anche se statisticamente significativo, è l’impatto esercitato sul fabbisogno dalla variazione del “*Costo medio del lavoro per addetto*” e della “*Spesa media per l’uso dei veicoli (assicurazioni e carburanti)*”.

Figura 9.5: Polizia locale, confronto tra la variazione percentuale del fabbisogno e la variazione percentuale della popolazione residente



Analisi di sensitività

Tabella 9.5: Polizia locale, stima dell'elasticità tra fabbisogno e singole variabili

Variabile	Coefficienti stimati ( $\beta$ )	$H_0: \beta = 0$ Pr >  t	Stima standardizzata
Densità abitativa (abitanti per Km <sup>2</sup> )	-0,00040781	0,4947	-0,00325
Giornate annue di mercati	0,00216	0,3765	0,06492
Stalli per la sosta a pagamento	0,00032814	0,9022	0,02611
Presenze turistiche	0,00002725	0,9013	0,00267
Numero di scuole	0,00035193	0,677	0,02166
Addetti dei settori manifestazioni e servizi di alloggio e ristorazione	0,00001105	0,7018	0,00806
Presenza servizio di polizia armato	0,09318	< .0001	0,35584
Presenza servizio di polizia notturno	0,06955	< .0001	0,29368
Querele e denunce ricevute	0,0000904	0,8946	0,02304
Arresti, comunicazioni notizie di reato, sequestri penali, TSO eseguiti	0,00018163	0,589	0,03158
Costo medio del lavoro per addetto	0,00028918	0,0075	0,02595
Spesa media per l'uso dei veicoli (assicurazioni e carburante)	0,00165	0,0003	0,04305
Livello delle locazioni immobiliari ad uso ufficio (prezzo mensile al mq)	0,00084171	0,2988	0,01164
R <sup>2</sup>		0,282	
N. di osservazioni		6.635	

Gli Standard Error sono robusti per l'eteroschedasticità

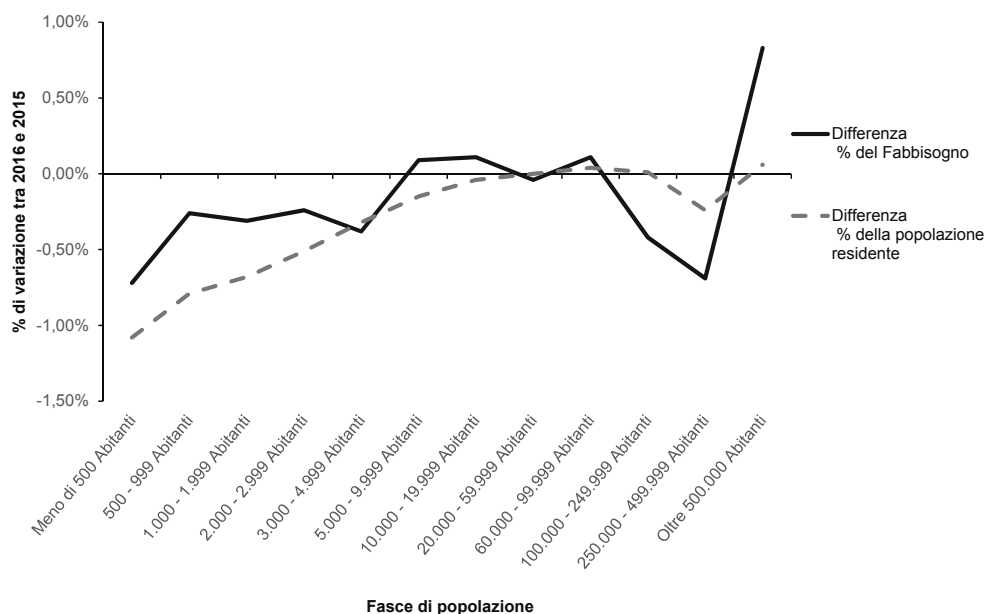
## 9.6 VIABILITÀ E TERRITORIO

In merito ai *Servizi di pubblica utilità* la **Figura 9.6** mostra una relazione stretta tra la variazione del fabbisogno standard e la variazione della “*Popolazione residente*” che a livello nazionale è passata da 51.525.535 unità del 2015 a 51.470.735 unità del 2016 con una riduzione più marcata nei piccoli comuni e una sostanziale stabilità nei comuni di più ampie dimensioni.

In generale, però, il fabbisogno sembra rimanere molto stabile dopo l’aggiornamento delle variabili, in quanto si notano delle variazioni di un certo rilievo solo agli estremi della distribuzione dei comuni in ordine di popolazione.

In particolare, si registra una variazione media verso l’alto, di circa l’1%, per i comuni con più di 500.000 abitanti mentre per il resto dei comuni la variazione risulta molto più contenuta. Le ragioni del cambiamento sono ascrivibili principalmente all’incremento della “*Spesa media per investimenti nel settore viabilità*”, relativamente ai comuni di questa fascia di popolazione, oltre che al “*Costo medio del lavoro per addetto nel settore viabilità*” che, come evidenziato dalla **Tabella 9.6**, presenta una elasticità significativa rispetto al fabbisogno. Tra le altre variabili, che in misura più ridotta, contribuiscono alla variazione del fabbisogno bisogna considerare il *Numero totale di veicoli*, per i quali si registra a livello nazionale un incremento statisticamente significativo (si consideri la **Tabella 6.2**) oltre che una stima statisticamente significativa dell’elasticità rispetto al fabbisogno.

Figura 9.6: Viabilità e territorio, confronto tra la variazione percentuale del fabbisogno e la variazione percentuale della popolazione residente



Analisi di sensitività

Tabella 9.6: Viabilità e territorio, stima dell'elasticità tra fabbisogno e singole variabili

Variabile	Coefficienti stimati ( $\beta$ )	$H_0 : \beta = 0$ Pr >  t	Stima standardizzata
Numero totale di veicoli	0,00000722	0,0441	0,01461
Totale unità locali	0,00000144	0,6175	0,00224
Presenze turistiche	-0,00005154	0,7259	-0,00739
Stalli per la sosta a pagamento	0,0011	0,676	0,05489
Punti luce mantenuti	0,00051267	0,1453	0,04757
Spesa media per investimenti nel settore viabilità	0,00009678	0,4521	0,05093
Costo medio del lavoro per addetto nel settore viabilità	0,00103	< .0001	0,05575
$R^2$		0,0103	
N. di osservazioni		6.635	

Gli Standard Error sono robusti per l'eteroschedasticità



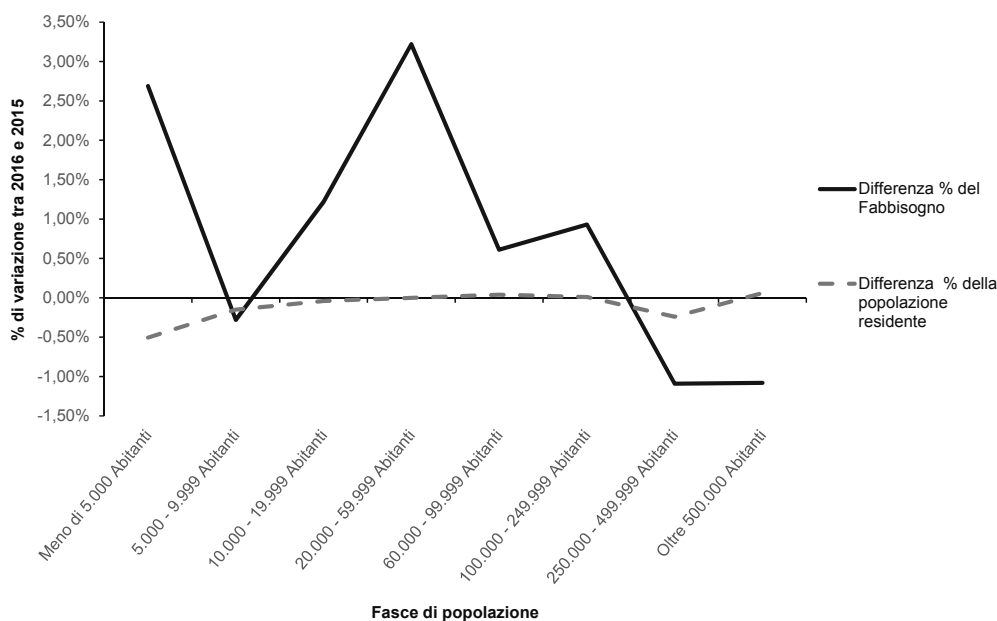
## 9.7 TRASPORTO PUBBLICO LOCALE

Con riferimento al servizio di TPL, dalla **Figura 9.7** non emerge nessuna relazione stretta tra la variazione della "Popolazione residente" e la variazione del fabbisogno standard. Le cause dell'incremento del fabbisogno che si osserva nei comuni sotto i 100.000 abitanti e le ragioni della riduzione che invece si registra nei comuni con più di 100.000 abitanti vanno ricercate, quindi, nelle altre variabili determinanti.

In particolare, dalla stima dell'elasticità del fabbisogno rispetto alle altre variabili riportata nella **Tabella 9.7** si nota come ad esercitare l'impatto più consistente sul fabbisogno sono le dummy che identificano la "Presenza km percorsi e/o passeggeri trasportati" e la "Presenza del servizio urbano navigazione, servizio impianti con fune e servizio filoviario" il cui valore è aumentato nei comuni sotto i 100.000 abitanti a seguito, rispettivamente, del mutamento delle forme di gestione associata e del miglioramento della qualità dei dati raccolti con il questionario FC30U. Comunque, è importante precisare che si tratta di variazioni ascrivibili a un numero molto esiguo di comuni in quanto entrambe le variabili non mostrano variazioni significative del loro valore medio complessivo.

Da ultimo, la riduzione del "Prezzo medio comunale della benzina" e l'incremento della *Popolazione sopra i 65 anni* non hanno prodotto variazioni sul fabbisogno standard né in aggregato né per i singoli comuni in quanto entrambi sono generalizzati lungo tutta la penisola.

**Figura 9.7: TPL, confronto tra la variazione percentuale del fabbisogno e la variazione percentuale della popolazione residente**



Analisi di sensitività

Tabella 9.7: TPL, stima dell'elasticità tra fabbisogno e singole variabili

Variabile	Coefficienti stimati ( $\hat{\beta}$ )	$H_0: \beta = 0$ Pr >  t	Stima standardizzata
Alunni della scuola secondaria di secondo grado e studenti universitari	0,0088	0,2722	0,00551
Presenze turistiche	0,00034232	0,4846	0,00227
Popolazione oltre i 65 anni	-0,00156	0,3498	-0,00649
Prezzo medio comunale della benzina (prezzo al litro)	0,00021134	0,7635	0,01843
Presenza km percorsi e/o passeggeri trasportati	0,47668	< 0,0001	0,06255
Presenza del servizio urbano navigazione, servizio impianti con fune e servizio filoviario	0,82012	< 0,0001	0,09632
$R^2$		0,0112	
N. di osservazioni		1.626	

Gli Standard Error sono robusti per l'eteroschedasticità

## 9.8 SERVIZI SOCIALI

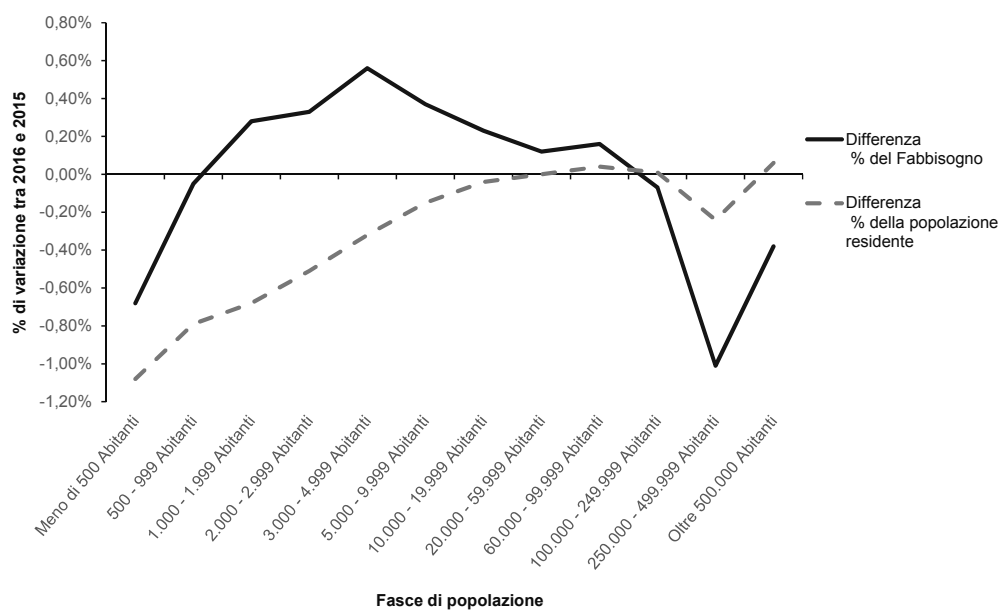
In merito ai servizi del *Settore sociale al netto del servizio di asili nido*, la **Figura 9.8** mostra una relazione esistente, ma non molto marcata, tra la variazione percentuale del fabbisogno standard registrata nelle due annualità (2016 vs 2015) e la variazione percentuale della *“Popolazione residente”* che, a livello nazionale, è passata da 51.525.535 unità del 2015 a 51.470.735 unità del 2016 con una riduzione più evidente nei piccoli comuni e una sostanziale stabilità nei comuni di più ampie dimensioni.

In particolare, si nota come la riduzione del fabbisogno si accompagna alla riduzione della popolazione solo nel caso dei piccoli comuni sotto i mille abitanti. Le cause dell'incremento del fabbisogno che si osserva nei comuni tra 1.000 e 100.000 abitanti e le ragioni della riduzione che invece si registra nei comuni con più di 100.000 abitanti vanno ricercate, quindi, nelle altre variabili determinanti.

Dalla stima dell'elasticità del fabbisogno rispetto alle altre variabili, riportata nella **Tabella 9.8**, si nota come ad esercitare l'impatto più consistente sul fabbisogno siano la variabile politomica che identifica la *“Presenza complessiva delle tipologie di target serviti”* e la dummy che identifica la *“Presenza di utenti nella macro area di interventi e servizi sociali con Strutture”*. Di minore importanza, anche se statisticamente significativo, è l'impatto esercitato sul fabbisogno dalla variazione del *“Livello delle locazioni immobiliari ad uso ufficio”* e dagli *“Alumni disabili (scuola d'infanzia, scuola primaria e secondaria)”*

Da ultimo, bisogna notare come l'incremento della *Popolazione sopra i 65 anni* non abbia prodotto variazioni significative sul fabbisogno standard trattandosi di un incremento generalizzato lungo tutta la penisola.

**Figura 9.8: Servizi sociali, confronto tra la variazione percentuale del fabbisogno e la variazione percentuale della popolazione residente**



Analisi di sensitività

Tabella 9.8: Servizi sociali, stima dell'elasticità tra fabbisogno e singole variabili

Variabile	Coefficienti stimati ( $\hat{\beta}$ )	$H_0: \beta = 0$ Pr >  t	Stima standardizzata
Popolazione oltre i 65 anni	0,00034799	0,2258	0,03285
Alunni disabili (scuola d'infanzia, scuola primaria e secondaria)	0,00004798	0,157	0,01773
Indice di deprivazione socio-economica a livello comunale	0,00017151	0,7322	0,01572
Livello delle locazioni immobiliari ad uso ufficio (prezzo mensile al mq)	0,00119	< 0,0001	0,02785
Presenza di utenti nella macro area di interventi e servizi sociali "Strutture"	0,0762	< 0,0001	0,5812
Presenza complessiva delle tipologie di target serviti	0,02287	< 0,0001	0,49864
R <sup>2</sup>		0,7452	
N. di osservazioni		6.635	

Gli Standard Error sono robusti per l'eteroschedasticità

Parte V

## APPENDICI



## LE VARIABILI RELATIVE AI PREZZI DEI FATTORI PRODUTTIVI

Le variabili relative ai prezzi dei fattori produttivi sono state aggiornate considerando i nuovi valori disponibili con riferimento all'annualità 2016 desunti sia da fonti ufficiali, sia dal questionario FC30U. Le regole seguite per la costruzione e il processo di normalizzazione delle singole variabili sono quelle della metodologia vigente riportate nell'**Appendice B** della Nota FaS 2016.

Per il "Costo medio del lavoro del settore privato" la variabile concorre al calcolo del fabbisogno standard in scostamento percentuale dalla media nazionale che, per il 2016 è risultata pari a euro 30.540,85.

Di seguito sono riportati i nuovi valori mediani dei prezzi che sono stati normalizzati a livello regionale e di fascia di popolazione.

La **Tabella A.1** riporta i valori mediani del "Costo medio del lavoro per addetto" relativo alle *Funzioni generali di amministrazione, di gestione e di controllo*; la variabile concorre al calcolo del fabbisogno standard in scostamento percentuale dalla media nazionale che, per il 2016 è risultata pari a euro 43.488,41.

Tabella A.1: Funzioni generali - Costo medio del lavoro per addetto

Regioni	Classi dimensionali									
	Meno di 500 Abitanti	500 – 999 Abitanti	1.000 – 1.999 Abitanti	2.000 – 2.999 Abitanti	3.000 – 4.999 Abitanti	5.000 – 9.999 Abitanti	10.000 – 19.999 Abitanti	20.000 – 59.999 Abitanti	60.000 – 99.999 Abitanti	Oltre 100.000 Abitanti
PIEMONTE	48.263,74	46.236,89	46.379,00	44.674,28	43.353,37	41.726,79	41.490,43	39.830,09	42.126,11	42.561,60
LOMBARDIA	43.537,93	44.010,80	44.092,46	43.975,35	42.882,96	42.399,98	41.476,95	39.669,92	41.194,56	41.711,75
VENETO	37.858,69	40.157,43	40.554,90	40.807,64	42.122,80	42.427,65	40.555,41	40.833,51	40.418,23	41.555,64
LIGURIA	43.370,84	49.271,55	44.829,36	40.811,09	43.768,88	39.779,47	37.586,22	40.738,00	40.822,45	41.257,93
EMILIA ROMAGNA	42.680,89	46.018,06	43.598,27	41.917,36	39.401,78	39.886,38	39.863,12	39.440,06	39.336,92	41.020,26
TOSCANA	43.304,60	42.110,71	42.826,13	44.999,42	41.917,52	41.835,24	39.477,35	38.916,29	39.699,15	39.878,03
UMBRIA	44.251,63	48.842,75	45.467,63	45.442,49	41.690,19	39.167,52	42.482,57	39.791,36	(*)	41.343,15
MARCHE	45.084,61	44.479,86	50.834,11	47.249,85	38.696,48	42.263,13	41.617,32	39.957,85	41.740,64	42.176,12
LAZIO	44.459,79	46.237,86	43.090,77	42.575,01	43.103,99	41.626,47	45.505,79	39.436,48	42.107,08	42.008,72
ABRUZZO**	42.135,77	43.793,41	45.209,45	44.796,91	46.650,19	45.555,31	41.338,39	43.471,82	42.376,68	42.812,16
MOLISE**	42.135,77	43.793,41	45.209,45	44.796,91	46.650,19	45.555,31	41.338,39	43.471,82	(*)	(*)
CAMPANIA**	41.957,38	46.277,63	43.053,12	42.980,98	43.273,04	42.335,86	42.277,72	40.747,59	44.062,25	41.728,77
PUGLIA	46.438,62	46.992,86	49.746,71	45.525,02	44.420,24	43.592,74	43.424,41	42.202,40	49.256,97	48.084,90
BASILICATA**	41.957,38	46.277,63	43.053,12	42.980,98	43.273,04	42.335,86	42.277,72	(*)	44.062,25	(*)
CALABRIA	40.740,28	45.021,03	43.305,78	38.758,00	38.729,51	37.682,48	38.078,67	34.520,81	39.169,45	38.933,36

(\*) Identifica il valore mancante dovuto all'assenza di comuni in una determinata fascia e regione

(\*\*) Le regioni Abruzzo e Molise e le regioni Campania e Basilicata presentano gli stessi valori in quanto, per la normalizzazione dei prezzi, sono state aggregate

LE VARIABILI RELATIVE AI PREZZI DEI FATTORI PRODUTTIVI

La **Tabella A.2** riporta i valori mediani del “Costo medio del lavoro per addetto” relativo alle funzioni di *Polizia Locale*; la variabile concorre al calcolo del fabbisogno standard in scostamento percentuale dalla media nazionale che, per il 2016 è risultata pari a euro 39.346,85.

**Tabella A.2: Polizia locale - Costo medio del lavoro per addetto**

Regioni	Classi dimensionali									
	Meno di 500 Abitanti	500 – 999 Abitanti	1.000 – 1.999 Abitanti	2.000 – 2.999 Abitanti	3.000 – 4.999 Abitanti	5.000 – 9.999 Abitanti	10.000 – 19.999 Abitanti	20.000 – 59.999 Abitanti	60.000 – 99.999 Abitanti	Oltre 100.000 Abitanti
PIEMONTE	39.411,40	40.024,95	40.000,00	40.152,57	40.437,91	39.576,41	38.959,89	39.378,01	40.228,83	43.289,32
LOMBARDIA	39.807,49	39.450,03	39.211,95	39.306,00	40.043,87	40.495,00	39.923,78	39.639,14	41.340,91	48.649,27
VENETO	38.018,46	37.616,39	38.151,45	38.698,32	37.658,72	39.278,20	38.916,28	39.252,18	38.796,09	41.902,47
LIGURIA	40.345,31	38.130,38	38.620,28	39.528,37	40.195,17	41.133,85	39.682,96	39.982,73	40.052,42	43.112,91
EMILIA ROMAGNA	38.729,97	40.046,98	35.744,20	41.001,86	40.689,52	39.084,25	39.999,61	39.402,90	36.985,39	41.280,11
TOSCANA	39.350,73	38.731,43	35.838,86	37.147,14	41.380,74	40.641,24	41.285,27	39.833,61	39.957,50	43.193,68
UMBRIA	41.406,25	38.696,51	41.501,14	40.457,56	36.596,59	37.927,72	39.968,98	40.193,68	(*)	43.298,95
MARCHE	35.051,10	37.681,71	38.817,33	38.581,50	39.912,48	42.204,29	38.449,99	40.927,23	39.399,61	42.460,10
LAZIO	38.666,23	34.974,26	39.038,22	38.329,63	38.815,08	39.295,60	37.917,65	39.236,98	38.318,62	41.892,12
ABRUZZO**	38.380,53	36.180,06	38.092,90	40.082,60	38.023,02	37.806,44	38.853,31	37.699,49	38.111,75	41.172,24
MOLISE**	38.380,53	36.180,06	38.092,90	40.082,60	38.023,02	37.806,44	38.853,31	37.699,49	(*)	(*)
CAMPANIA**	34.340,33	35.059,00	34.746,19	36.929,84	39.100,86	39.349,68	38.723,87	38.269,97	36.613,06	40.994,65
PUGLIA	38.774,85	38.010,53	38.263,11	35.180,46	41.460,35	39.871,26	39.396,98	40.284,12	40.002,12	35.834,11
BASILICATA**	34.340,33	35.059,00	34.746,19	36.929,84	39.100,86	39.349,68	38.723,87	(*)	36.613,06	(*)
CALABRIA	36.045,00	35.412,05	35.544,28	36.016,66	36.227,06	36.476,35	37.626,54	34.015,43	31.966,79	39.247,57

(\*) Identifica il valore mancante dovuto all'assenza di comuni in una determinata fascia e regione

(\*\*) Le regioni Abruzzo e Molise e le regioni Campania e Basilicata presentano gli stessi valori in quanto, per la normalizzazione dei prezzi, sono state aggregate

La **Tabella A.3** riporta i valori mediani del “Costo medio del lavoro per addetto” relativo ai *Servizi di pubblica utilità* nel settore della viabilità; la variabile concorre al calcolo del fabbisogno standard in scostamento percentuale dalla media nazionale che, per il 2016 è pari a euro 35.771,15.

**Tabella A.3: Viabilità e Territorio - Costo medio del lavoro per addetto**

Regioni	Classi dimensionali									
	Meno di 500 Abitanti	500 – 999 Abitanti	1.000 – 1.999 Abitanti	2.000 – 2.999 Abitanti	3.000 – 4.999 Abitanti	5.000 – 9.999 Abitanti	10.000 – 19.999 Abitanti	20.000 – 59.999 Abitanti	60.000 – 99.999 Abitanti	Oltre 100.000 Abitanti
PIEMONTE	34.116,24	33.579,95	34.556,41	34.875,15	33.281,16	33.576,17	33.639,84	34.525,86	38.163,84	41.062,19
LOMBARDIA	32.581,91	34.216,68	34.084,23	34.332,00	36.291,95	32.881,83	34.880,05	38.192,37	38.956,99	42.946,69
VENETO	33.300,10	32.924,03	33.814,09	32.137,49	33.165,23	33.712,08	34.739,28	34.878,30	38.242,29	43.010,12
LIGURIA	34.916,64	37.935,16	32.429,33	31.201,36	30.020,67	33.763,55	38.367,01	34.982,66	38.634,34	41.532,69
EMILIA ROMAGNA	32.322,95	31.563,57	32.803,85	34.276,82	34.173,40	32.870,64	33.418,94	34.657,42	37.506,54	36.962,88
TOSCANA	33.331,30	35.094,45	37.876,40	31.552,79	33.101,92	34.085,37	32.109,96	35.165,80	39.888,44	41.413,24
UMBRIA	30.048,84	32.574,67	31.048,70	33.138,15	33.355,95	31.248,08	32.138,08	36.452,99	(*)	39.814,91
MARCHE	31.806,52	36.069,27	30.862,09	35.192,09	36.009,02	32.094,88	31.379,70	33.841,82	36.990,11	39.888,46
LAZIO	34.673,21	40.261,00	39.954,35	29.757,55	31.531,03	34.699,93	29.655,65	33.293,20	53.035,79	41.017,14
ABRUZZO**	30.968,57	31.421,60	32.211,16	29.871,49	32.949,55	35.188,70	36.148,59	33.654,13	35.928,87	38.827,22
MOLISE**	30.968,57	31.421,60	32.211,16	29.871,49	32.949,55	35.188,70	36.148,59	33.654,13	(*)	(*)
CAMPANIA**	33.077,18	41.065,16	32.592,05	34.480,11	30.287,23	35.656,37	34.294,97	35.057,25	36.007,93	41.159,12
PUGLIA	35.389,79	37.152,94	40.657,34	38.964,70	40.769,84	30.965,94	34.980,61	34.218,00	43.561,48	35.746,48
BASILICATA**	33.077,18	41.065,16	32.592,05	34.480,11	30.287,23	35.656,37	34.294,97	(*)	36.007,93	(*)
CALABRIA	27.017,86	34.157,98	34.365,62	29.777,85	30.977,50	29.083,18	30.506,50	28.143,50	35.165,79	38.064,14

(\*) Identifica il valore mancante dovuto all'assenza di comuni in una determinata fascia e regione

(\*\*) Le regioni Abruzzo e Molise e le regioni Campania e Basilicata presentano gli stessi valori in quanto, per la normalizzazione dei prezzi, sono state aggregate

LE VARIABILI RELATIVE AI PREZZI DEI FATTORI PRODUTTIVI

Nella **Tabella A.4** vengono riportati i valori mediani della variabile “Costo medio del lavoro per addetto” per il servizio di *Asili nido*; la variabile concorre al calcolo del fabbisogno standard in scostamento percentuale dalla media nazionale che, per il 2016, è pari a euro 32.302,15.

**Tabella A.4: Asili nido - Costo medio del lavoro per addetto**

Regioni	Classi dimensionali									
	Meno di 500 Abitanti	500 – 999 Abitanti	1.000 – 1.999 Abitanti	2.000 – 2.999 Abitanti	3.000 – 4.999 Abitanti	5.000 – 9.999 Abitanti	10.000 – 19.999 Abitanti	20.000 – 59.999 Abitanti	60.000 – 99.999 Abitanti	Oltre 100.000 Abitanti
PIEMONTE	31.791,95	31.791,95	31.791,95	31.791,95	31.791,95	33.194,19	32.838,31	32.651,54	33.192,28	35.003,71
LOMBARDIA	31.791,95	31.791,95	31.791,95	31.791,95	31.791,95	33.194,19	32.838,31	32.651,54	33.192,28	35.003,71
VENETO	31.485,36	31.485,36	31.485,36	31.485,36	31.485,36	32.064,77	32.169,41	33.190,32	31.872,96	32.009,60
LIGURIA	31.791,95	31.791,95	31.791,95	31.791,95	31.791,95	33.194,19	32.838,31	32.651,54	33.192,28	35.003,71
EMILIA ROMAGNA	31.485,36	31.485,36	31.485,36	31.485,36	31.485,36	32.064,77	32.169,41	33.190,32	31.872,96	32.009,60
TOSCANA	30.665,88	30.665,88	30.665,88	30.665,88	30.665,88	31.047,60	31.536,62	31.928,29	32.999,56	33.155,97
UMBRIA	30.665,88	30.665,88	30.665,88	30.665,88	30.665,88	31.047,60	31.536,62	31.928,29	(*)	33.155,97
MARCHE	30.665,88	30.665,88	30.665,88	30.665,88	30.665,88	31.047,60	31.536,62	31.928,29	32.999,56	33.155,97
LAZIO	30.665,88	30.665,88	30.665,88	30.665,88	30.665,88	31.047,60	31.536,62	31.928,29	32.999,56	33.155,97
ABRUZZO	27.683,49	27.683,49	27.683,49	27.683,49	27.683,49	30.328,27	30.716,79	31.922,20	29.407,92	33.723,53
MOLISE	27.683,49	27.683,49	27.683,49	27.683,49	27.683,49	30.328,27	30.716,79	31.922,20	(*)	(*)
CAMPANIA	27.683,49	27.683,49	27.683,49	27.683,49	27.683,49	30.328,27	30.716,79	31.922,20	29.407,92	33.723,53
PUGLIA	27.683,49	27.683,49	27.683,49	27.683,49	27.683,49	30.328,27	30.716,79	31.922,20	29.407,92	33.723,53
BASILICATA	27.683,49	27.683,49	27.683,49	27.683,49	27.683,49	30.328,27	30.716,79	(*)	29.407,92	(*)
CALABRIA	27.683,49	27.683,49	27.683,49	27.683,49	27.683,49	30.328,27	30.716,79	31.922,20	29.407,92	33.723,53

(\*) Identifica il valore mancante dovuto all'assenza di comuni in una determinata fascia e regione  
Le regioni appartenenti alla medesima area geografica presentano gli stessi valori in quanto, per la normalizzazione dei prezzi, sono state aggregate; analogamente sono state aggregate le classi dimensionali fino a 5.000 abitanti

Nella **Tabella A.5** vengono riportati i valori medi della variabile “Spesa media per l’uso dei veicoli (assicurazioni e carburante)” per le funzioni di *Polizia Locale*; la variabile concorre al calcolo del fabbisogno standard in scostamento percentuale dalla media nazionale pari, per il 2016, a euro 1.646,58.

**Tabella A.5: Polizia Locale - Spesa media per l’uso dei veicoli (assicurazioni e carburante)**

Regioni	Classi dimensionali									
	Meno di 500 Abitanti	500 – 999 Abitanti	1.000 – 1.999 Abitanti	2.000 – 2.999 Abitanti	3.000 – 4.999 Abitanti	5.000 – 9.999 Abitanti	10.000 – 19.999 Abitanti	20.000 – 59.999 Abitanti	60.000 – 99.999 Abitanti	Oltre 100.000 Abitanti
PIEMONTE	992,96	1.388,63	1.194,50	1.286,63	1.409,49	1.474,01	1.206,70	1.164,74	1.025,77	802,30
LOMBARDIA	1.763,13	1.827,97	1.451,38	1.353,19	1.510,95	1.424,65	1.379,52	1.369,06	1.262,83	1.040,12
VENETO	1.167,22	1.616,10	1.785,93	1.339,77	1.370,00	1.470,42	1.421,64	1.285,59	1.154,29	1.216,94
LIGURIA	4.472,00	1.565,62	871,13	1.287,50	862,68	1.324,62	1.029,73	1.451,63	941,79	718,32
EMILIA ROMAGNA	1.051,81	1.382,25	1.608,00	811,75	1.045,03	1.508,57	1.284,79	1.126,08	1.038,88	824,56
TOSCANA	1.198,87	1.529,32	1.512,00	1.758,11	1.556,16	1.498,00	1.186,51	1.446,40	1.230,12	618,21
UMBRIA	1.240,00	1.570,45	1.660,85	1.238,98	1.253,00	1.883,26	695,52	1.373,48	(*)	1.003,61
MARCHE	923,00	1.099,17	1.039,59	2.073,74	1.395,79	1.105,13	1.226,90	1.507,26	910,08	686,61
LAZIO	1.613,00	1.827,17	1.500,00	1.754,00	2.124,49	1.431,97	2.036,00	1.632,92	847,88	1.290,48
ABRUZZO**	881,00	963,06	1.489,00	1.276,52	1.988,00	1.548,75	1.326,91	1.418,49	1.187,94	964,48
MOLISE**	881,00	963,06	1.489,00	1.276,52	1.988,00	1.548,75	1.326,91	1.418,49	(*)	(*)
CAMPANIA**	3.299,66	1.850,00	1.577,50	1.466,00	2.172,35	1.666,67	1.798,09	2.130,00	1.751,91	1.300,16
PUGLIA	1.411,55	1.742,00	1.685,00	1.650,00	1.425,15	1.835,49	1.645,83	1.506,97	1.398,63	1.808,63
BASILICATA**	3.299,66	1.850,00	1.577,50	1.466,00	2.172,35	1.666,67	1.798,09	(*)	1.751,91	(*)
CALABRIA	1.619,55	1.442,40	1.600,50	2.228,52	1.850,40	2.172,75	2.155,73	1.809,52	1.606,63	1.383,16

(\*) Identifica il valore mancante dovuto all'assenza di comuni in una determinata fascia e regione  
(\*\*) Le regioni Abruzzo e Molise e le regioni Campania e Basilicata presentano gli stessi valori in quanto, per la normalizzazione dei prezzi, sono state aggregate



**LE VARIABILI RELATIVE AI PREZZI DEI FATTORI PRODUTTIVI**

Nella **Tabella A.6** vengono riportati i valori medi della variabile “*Spesa media per software e hardware*” per le *Funzioni generali di amministrazione, di gestione e di controllo*; la variabile concorre al calcolo del fabbisogno standard in scostamento percentuale dalla media nazionale pari, per il 2016, a euro 2.926,90.

**Tabella A.6: Funzioni generali - Spesa media per software e hardware**

Regioni	Classi dimensionali									
	Meno di 500 Abitanti	500 – 999 Abitanti	1.000 – 1.999 Abitanti	2.000 – 2.999 Abitanti	3.000 – 4.999 Abitanti	5.000 – 9.999 Abitanti	10.000 – 19.999 Abitanti	20.000 – 59.999 Abitanti	60.000 – 99.999 Abitanti	Oltre 100.000 Abitanti
PIEMONTE	1.847,45	1.846,06	2.225,47	1.959,08	2.056,94	2.188,13	1.342,12	1.363,69	1.747,35	2.146,14
LOMBARDIA	2.331,45	3.038,44	3.298,53	2.462,78	2.530,47	2.361,18	2.103,23	2.230,75	1.817,95	1.639,58
VENETO	1.893,28	1.943,92	1.893,28	2.230,34	2.500,00	1.790,78	1.894,65	1.354,48	1.803,23	8.713,02
LIGURIA	823,62	1.860,94	2.161,91	1.947,44	2.165,28	2.809,51	6.328,16	1.460,16	1.504,69	1.903,48
EMILIA ROMAGNA	2.586,52	1.983,62	5.406,56	1.352,01	3.598,04	1.347,70	2.783,86	3.435,62	3.140,60	2.433,89
TOSCANA	2.776,64	2.946,21	2.902,99	3.697,49	2.288,64	4.028,82	2.744,94	1.425,27	1.011,96	3.119,06
UMBRIA	1.782,78	1.952,34	1.878,70	1.043,53	1.960,64	2.902,78	1.848,04	1.503,94	(*)	2.125,19
MARCHE	1.795,27	2.408,92	2.558,67	1.615,82	1.919,57	2.543,57	1.399,20	1.782,08	1.738,89	2.137,68
LAZIO	2.076,44	2.001,95	2.848,70	3.550,14	1.955,58	4.332,18	1.442,98	1.593,15	2.020,06	2.418,85
ABRUZZO**	2.630,41	2.440,76	1.544,13	3.535,74	1.108,11	2.297,48	1.871,62	2.372,00	2.093,54	2.492,32
MOLISE**	2.630,41	2.440,76	1.544,13	3.535,74	1.108,11	2.297,48	1.871,62	2.372,00	(*)	(*)
CAMPANIA**	1.561,75	2.959,27	1.400,00	1.791,20	2.009,99	2.010,00	1.335,24	1.887,30	1.505,37	1.904,16
PUGLIA	2.919,87	3.089,44	2.807,65	1.899,30	1.742,99	1.982,88	3.691,23	3.700,77	2.863,50	3.262,29
BASILICATA**	1.561,75	2.959,27	1.400,00	1.791,20	2.009,99	2.010,00	1.335,24	(*)	1.505,37	(*)
CALABRIA	1.482,09	2.000,00	1.600,55	1.741,34	1.744,37	1.750,00	2.342,70	1.381,19	1.425,72	1.824,51

(\*) Identifica il valore mancante dovuto all'assenza di comuni in una determinata fascia e regione

(\*\*) Le regioni Abruzzo e Molise e le regioni Campania e Basilicata presentano gli stessi valori in quanto, per la normalizzazione dei prezzi, sono state aggregate

LE VARIABILI RELATIVE AI PREZZI DEI FATTORI PRODUTTIVI

Nella **Tabella A.7** vengono riportati i valori mediani del “*Livello delle locazioni immobiliari ad uso ufficio*”; la variabile concorre al calcolo del fabbisogno standard in scostamento percentuale dalla media nazionale pari, per il 2016, a euro 4,29. Per questa variabile è stato individuato un limite massimo corrispondente al 90° percentile della distribuzione originaria della variabile pari, per il 2016, a 6,57 euro. I valori che superano il limite massimo sono riportati a tale valore per il calcolo del fabbisogni standard.

**Tabella A.7: Livello delle locazioni immobiliari ad uso ufficio prezzo mensile al mq (Osservatorio del mercato immobiliare - Secondo semestre 2016)**

Regioni	Classi dimensionali									
	Meno di 500 Abitanti	500 – 999 Abitanti	1.000 – 1.999 Abitanti	2.000 – 2.999 Abitanti	3.000 – 4.999 Abitanti	5.000 – 9.999 Abitanti	10.000 – 19.999 Abitanti	20.000 – 59.999 Abitanti	60.000 – 99.999 Abitanti	Oltre 100.000 Abitanti
PIEMONTE	2,75	2,96	3,32	3,47	3,87	4,12	5,26	5,35	4,28	5,89
LOMBARDIA	3,35	3,77	4,02	4,17	4,45	4,77	5,61	5,88	5,96	9,51
VENETO	3,07	3,48	3,75	3,67	3,94	4,23	4,49	4,59	6,68	4,63
LIGURIA	3,10	4,77	5,16	5,51	7,00	6,33	11,12	8,35	7,36	8,00
EMILIA ROMAGNA	2,61	2,91	4,18	3,30	3,97	4,50	5,34	6,24	6,49	6,05
TOSCANA	11,49	3,85	4,24	4,61	5,39	5,56	6,08	7,00	8,00	8,07
UMBRIA	4,20	4,69	4,58	4,45	3,81	4,26	5,36	6,06	(*)	6,61
MARCHE	3,50	3,54	4,18	4,36	4,31	4,80	5,02	5,98	6,60	5,90
LAZIO	3,93	4,04	5,06	3,96	3,93	4,00	5,48	6,43	5,90	9,18
ABRUZZO	2,75	3,04	3,06	3,14	3,77	3,29	3,96	4,63	4,58	6,29
MOLISE	2,75	3,18	3,18	3,27	3,18	3,43	4,51	3,78	(*)	(*)
CAMPANIA	2,75	3,19	3,03	3,26	3,17	3,62	3,87	3,76	5,14	5,24
PUGLIA	2,55	2,67	2,64	3,20	2,54	3,12	4,21	5,13	5,33	5,97
BASILICATA	1,53	1,42	1,43	1,53	1,51	2,20	2,39	(*)	4,95	(*)
CALABRIA	3,04	3,16	3,38	3,55	3,88	4,14	4,73	4,95	6,15	5,93

(\*) Identifica il valore mancante dovuto all'assenza di comuni in una determinata fascia e regione

# B | IL QUESTIONARIO UNICO FC30U

**FC30U QUESTIONARIO UNICO - Dati strutturali**

Dati strutturali				
<b>QUADRO A</b> Elementi specifici dell'Ente Locale e del territorio	<b>A01</b> Circoscrizioni, municipi e municipalità		Numero	
	<b>A02</b> Impianti semaforici			
	<b>A03</b> Punti di accesso ZTL			
	<b>A04</b> - di cui controllati con strumenti automatici			
	<b>A05</b> Mercati		Numero giornate annue	
	<b>A06</b> Aree pedonali permanenti		Mq	
	<b>A07</b> Strade spazzate nell'anno		Km lineari	
	<b>A08</b> Strade lavate nell'anno			
	<b>A09</b> Piste ciclabili			
	<b>A10</b> Stalli per la sosta a pagamento		Numero	
	<b>A11</b> Stalli per la sosta disabili			
	<b>A12</b> Aree verdi		Mq	
	<b>A13</b> Punti luce mantenuti		Numero	
	<b>A14</b> Caditoie e tombini			
	<b>A15</b> - di cui soggetti ad intervento			
	<b>A16</b> Presenza del Piano di Emergenza di Protezione Civile		<input type="checkbox"/>	Barrare la casella
	<b>A17</b> Modifiche o integrazioni al Piano di Emergenza di Protezione Civile apportate nel corso del 2016		<input type="checkbox"/>	Barrare la casella
	<b>A18</b> Ore settimanali di apertura al pubblico (ufficio entrate tributarie e servizi fiscali)			Numero
	<b>A19</b> Ore settimanali di apertura al pubblico (ufficio tecnico)			
	<b>A20</b> Ore settimanali di apertura al pubblico (ufficio anagrafe, stato civile, elettorale, leva e servizio statistico)			
	<b>A21</b> Ore settimanali di apertura al pubblico (ufficio servizi sociali ad esclusione del servizio asili nido)			
	<b>A22</b> Annotazioni			

**FC30U QUESTIONARIO UNICO - Dati strutturali**

**QUADRO B**  
Forme di gestione del servizio

SVOLGIMENTO DEL SERVIZIO (vedi istruzioni)	Unione di comuni o Comunità montana	Consorzio	Convenzione intercomunale e altre forme di gestione associata		
			Comune capofila della forma associativa prevalente	Elenco comuni che ricevono il servizio della forma associata prevalente	
SI/NO	Nome	Elenco dei comuni che ricevono il servizio	Codice fiscale/ Partita IVA del consorzio		
<b>Funzioni generali di amministrazione, di gestione e di controllo</b>					
B01	Servizi di gestione delle entrate tributarie e servizi fiscali				
B02	Servizi di ufficio tecnico, urbanistica, edilizia privata e catasto				
B03	Servizi di anagrafe, stato civile, elettorale, leva e servizio statistico				
B04	Altri servizi generali				
<b>Funzioni di Polizia Locale</b>					
B05	Funzioni di Polizia Locale				
<b>Funzioni di istruzione pubblica</b>					
B06	Scuola dell'infanzia				
B07	Altri ordini di scuola (Primaria e Secondaria di 1° e 2° grado)				
B08	Trasporto				
B09	Refezione				
B10	Assistenza/trasporto disabili				
B11	Altri servizi delle funzioni di istruzione pubblica				
<b>Servizio di asili nido</b>					
B12	Asili nido				
<b>Funzioni nel settore sociale (ad esclusione degli asili nido)</b>					
B13	Servizi del settore sociale ad esclusione degli asili nido e del servizio necroscopico				
B14	Servizio necroscopico				
<b>Funzioni nel campo della viabilità e dei trasporti</b>					
B15	Trasporto pubblico locale e servizi connessi				
B16	Servizi di viabilità, circolazione stradale e illuminazione pubblica				
<b>Funzioni riguardanti la gestione del territorio e dell'ambiente</b>					
B17	Servizio smaltimento rifiuti				
B18	Gestione del territorio, parchi e servizi per la tutela ambientale del verde				
B19	Servizio di Protezione Civile				
B20	Annotazioni				

IL QUESTIONARIO UNICO FC30U



**FC30U QUESTIONARIO UNICO - Dati strutturali**

QUADRO C Elementi specifici relativi al servizio di trasporto pubblico locale					Compilare solo se selezionato "ALTRO" nella prima colonna
<b>C01</b>	Soggetto che finanzia il servizio				
<b>C02</b>	Partita IVA della società affidataria del servizio				
<b>C03</b>	Denominazione della società affidataria del servizio				
<b>Caratteristiche della rete di trasporto</b>					
				Km di rete	
<b>C04</b>	Servizi con autobus				
<b>C05</b>	Servizi con metro				
<b>C06</b>	Servizi tranviari				
<b>C07</b>	Servizi filoviari				
<b>C08</b>	Servizi urbani di navigazione				
<b>C09</b>	Servizi con impianti a fune				
<b>C10</b>	<b>Annotazioni</b>				

**FC30U QUESTIONARIO UNICO - Dati strutturali**

**QUADRO E**  
 Unità locali  
 utilizzate per  
 lo svolgimento  
 delle attività  
 e personale  
 docente

	Scuole comunali				Scuole statali			
	Scuola dell'infanzia		Altri ordini di scuola (primaria e secondaria di 1° e 2° grado)		Scuola dell'infanzia		Altri ordini di scuola (primaria e secondaria di 1° e 2° grado)	
	Mq		Mq		Mq		Mq	
<b>Edifici scolastici</b>								
<b>Funzioni di istruzione pubblica</b>								
E01	Superficie interna complessiva							
E02	- di cui per palestre							
E03	- di cui per mense							
E04	- di cui per cucine							
E05	Superficie per spazi esterni organizzati							
	Da parte del comune				Da parte della forma associata			
	Gestione diretta		Gestione indiretta (esternalizzazione)		Gestione diretta		Gestione indiretta (esternalizzazione)	
	Numero		Numero		Numero		di cui afferenti al comune capofila	
	Numero		Numero		Numero		di cui afferenti al comune capofila	
<b>Asili nido</b>								
E06	Unità locali							
E07	Superficie interna complessiva (mq)							
E08	- di cui destinata a cucine per la produzione pasti (mq)							
E09	Superficie per spazi esterni organizzati							
E10	Posti disponibili							
E11	Educatore							
	<b>Scuola dell'infanzia (da compilarsi unicamente per le scuole comunali)</b>							
E12	Educatore o personale docente							
	<b>Altri ordini di scuola (da compilarsi unicamente per le scuole comunali)</b>							
E13	Educatore o personale docente							
	<b>Altri servizi nel settore sociale - Strutture comunitarie e residenziali</b>							
E14	Superficie complessiva (mq)							
E15	- di cui attrezzata per terapia riabilitativa motoria (mq)							
E16	Annotazioni							

IL QUESTIONARIO UNICO FC30U



**FC30U QUESTIONARIO UNICO - Dati strutturali**

**QUADRO F**  
Dotazioni  
strumentali

	Autoveicoli di servizio	Ciclomotori e motocicli di servizio	Altri veicoli e natanti di servizio	Mezzi speciali	Postazioni informatizzate (computer client)
	Numero	Numero	Numero	Numero	Numero
<b>F01</b> Funzioni generali di amministrazione, di gestione e di controllo					
<b>F02</b> Funzioni di Polizia Locale					
<b>F03</b> Funzioni di istruzione pubblica					
<b>F04</b> Funzioni nel settore sociale					
<b>F05</b> Servizi di viabilità, circolazione stradale, illuminazione pubblica e servizi connessi ai trasporti pubblici locali					
<b>F06</b> Gestione del territorio, parchi e servizi per la tutela ambientale del verde					
<b>F07</b> Servizio di Protezione Civile					
<b>F08</b> Annotazioni					



**FC30U QUESTIONARIO UNICO - Dati strutturali**

**QUADRO M**  
 Servizi svolti  
 Istruzione pubblica

	Da parte del comune		Da parte della forma associata			
	Gestione diretta	Gestione indiretta (esternalizzazione)	Gestione diretta		Gestione indiretta (esternalizzazione)	
<b>Funzioni di istruzione pubblica</b>						
<b>Refezione</b>						
	Numero	Numero	Numero	di cui afferenti al comune capofila	Numero	di cui afferenti al comune capofila
<b>M01</b> Pasti forniti (scuola dell'infanzia)						
<b>M02</b> Pasti forniti (altri ordini di scuola - primaria e secondaria di 1° e 2° grado)						
<b>Trasporto</b>						
<b>M03</b> Utenti trasportati (scuola dell'infanzia)						
<b>M04</b> Utenti trasportati (altri ordini di scuola - primaria e secondaria di 1° e 2° grado)						
<b>Assistenza/ trasporto disabili</b>						
<b>M05</b> Utenti disabili (scuola dell'infanzia)						
<b>M06</b> - di cui disabili trasportati (scuola dell'infanzia)						
<b>M07</b> Utenti disabili (altri ordini di scuola - primaria e secondaria di 1° e 2° grado)						
<b>M08</b> - di cui disabili trasportati (altri ordini di scuola - primaria e secondaria di 1° e 2° grado)						
<b>Altri servizi delle funzioni di istruzione pubblica</b>						
<b>M09</b> Utenti dei centri estivi						
<b>M10</b> - di cui con disabilità						
<b>M11</b> Annotazioni						

(segue)

**QUADRO M**  
 Servizi svolti  
 Servizi sociali

**FC30U QUESTIONARIO UNICO - Dati strutturali**

Macro-area di intervento: <b>INTERVENTI E SERVIZI</b>	Da parte del comune		Da parte della forma associata	
	Gestione diretta o Gestione indiretta (esternalizzazione)	Gestione diretta o Gestione indiretta (esternalizzazione)	Gestione indiretta (esternalizzazione)	di cui afferenti al comune capofila
<b>Famiglia e minori</b>	Numero	Numero	Numero	
M12 Utenti serviti				
M13 Totale annuo delle ore di assistenza				
M14 Media annua ore di assistenza (M13/M12)				
<b>Disabili</b>				
M15 Utenti serviti				
M16 Totale annuo delle ore di assistenza				
M17 Media annua ore di assistenza (M16/M15)				
<b>Dipendenze, salute mentale</b>				
M18 Utenti serviti				
M19 Totale annuo delle ore di assistenza				
M20 Media annua ore di assistenza (M19/M18)				
<b>Anziani</b>				
M21 Utenti serviti				
M22 Totale annuo delle ore di assistenza				
M23 Media annua ore di assistenza (M22/M21)				
<b>Immigrati e nomadi</b>				
M24 Utenti serviti				
M25 Totale annuo delle ore di assistenza				
M26 Media annua ore di assistenza (M25/M24)				
<b>Povertà, disagio adulti e senza dimora</b>				
M27 Utenti serviti				
M28 Totale annuo delle ore di assistenza				
M29 Media annua ore di assistenza (M28/M27)				
<b>Multiutenza</b>				
M30 Utenti serviti				
M31 Ammontare spesa netta totale per la macro-area "INTERVENTI E SERVIZI"	,00	,00	,00	
M32 - di cui spesa netta dedicata alla MULTIUTENZA	,00	,00	,00	
M33 Ammontare compartecipazione da parte degli utenti per la macro-area "INTERVENTI E SERVIZI"	,00	,00	,00	
M34 Ammontare compartecipazione da parte del S.S.N. per la macro-area "INTERVENTI E SERVIZI"	,00	,00	,00	

(segue)

**QUADRO M**  
 Servizi svolti  
 Servizi sociali

**FC30U QUESTIONARIO UNICO - Dati strutturali**

	Macro-area di intervento:		Da parte del comune			Da parte della forma associata		
	CONTRIBUTI ECONOMICI		Gestione diretta o Gestione indiretta (esternalizzazione)		Gestione diretta o Gestione indiretta (esternalizzazione)		di cui afferenti al comune capofila	
			Numero beneficiari	Numero beneficiari	Numero beneficiari	Numero beneficiari		
<b>M35</b> Famiglia e minori								
<b>M36</b> Disabili								
<b>M37</b> Dipendenze, salute mentale								
<b>M38</b> Anziani								
<b>M39</b> Immigrati e nomadi								
<b>M40</b> Povertà, disagio adulti e senza dimora								
<b>M41</b> Multiutenza								
<b>M42</b> Ammontare spesa netta totale per la macro-area "CONTRIBUTI ECONOMICI"			,00	,00	,00	,00		
<b>M43</b> - di cui spesa netta dedicata alla MULTIUTENZA			,00	,00	,00	,00		
Macro-area di intervento: STRUTTURE		Da parte del comune		Da parte della forma associata				
Famiglia e minori		Gestione diretta o Gestione indiretta (esternalizzazione)		Gestione diretta o Gestione indiretta (esternalizzazione)		di cui afferenti al comune capofila		
		Numero	Numero	Numero	Numero			
<b>M44</b> Utenti serviti								
<b>M45</b> Totale annuo delle ore di assistenza								
<b>M46</b> Media annua ore di assistenza (M45/M44)								
Disabili		Gestione diretta o Gestione indiretta (esternalizzazione)		Gestione diretta o Gestione indiretta (esternalizzazione)		di cui afferenti al comune capofila		
<b>M47</b> Utenti serviti								
<b>M48</b> Totale annuo delle ore di assistenza								
<b>M49</b> Media annua ore di assistenza (M48/M47)								
Dipendenze, salute mentale		Gestione diretta o Gestione indiretta (esternalizzazione)		Gestione diretta o Gestione indiretta (esternalizzazione)		di cui afferenti al comune capofila		
<b>M50</b> Utenti serviti								
<b>M51</b> Totale annuo delle ore di assistenza								
<b>M52</b> Media annua ore di assistenza (M51/M50)								
Anziani		Gestione diretta o Gestione indiretta (esternalizzazione)		Gestione diretta o Gestione indiretta (esternalizzazione)		di cui afferenti al comune capofila		
<b>M53</b> Utenti serviti								
<b>M54</b> Totale annuo delle ore di assistenza								
<b>M55</b> Media annua ore di assistenza (M54/M53)								
Immigrati e nomadi		Gestione diretta o Gestione indiretta (esternalizzazione)		Gestione diretta o Gestione indiretta (esternalizzazione)		di cui afferenti al comune capofila		
<b>M56</b> Utenti serviti								
<b>M57</b> Totale annuo delle ore di assistenza								
<b>M58</b> Media annua ore di assistenza (M57/M56)								
Povertà, disagio adulti e senza dimora		Gestione diretta o Gestione indiretta (esternalizzazione)		Gestione diretta o Gestione indiretta (esternalizzazione)		di cui afferenti al comune capofila		
<b>M59</b> Utenti serviti								
<b>M60</b> Totale annuo delle ore di assistenza								
<b>M61</b> Media annua ore di assistenza (M60/M59)								
<b>M62</b> Ammontare spesa netta totale per la macro-area "STRUTTURE"			,00	,00	,00	,00		
<b>M63</b> Ammontare compartecipazione da parte degli utenti per la macro-area "STRUTTURE"			,00	,00	,00	,00		
<b>M64</b> Ammontare compartecipazione da parte del S.S.N. per la macro-area "STRUTTURE"			,00	,00	,00	,00		
<b>M65</b> Annotazioni								

(segue)

IL QUESTIONARIO UNICO FC30U



QUADRO M  
Servizi svolti  
Asili nido

FC30U QUESTIONARIO UNICO - Dati strutturali

Asili nido		Da parte del comune				
		Gestione diretta			Gestione indiretta (esternalizzazione)	
	Giornate medie annue di	Numero	Numero medio di ore di permanenza giornaliera all'interno della struttura	Numero	Numero medio di ore di permanenza giornaliera all'interno della struttura	
M66	apertura del servizio di asili nido a tempo pieno					
M67	Giornate medie annue di apertura del servizio di asili nido a tempo parziale					
M68	Bambini frequentanti sezioni a tempo pieno					
M69	- di cui lattanti					
M70	- di cui fruitori del servizio di refezione					
M71	Bambini frequentanti sezioni a tempo parziale					
M72	- di cui lattanti					
M73	- di cui fruitori del servizio di refezione					
M74	Bambini beneficiari di contributi e/o voucher per il pagamento di rette per asili nido					
Asili nido		Da parte della forma associata				
		Gestione diretta			Gestione indiretta (esternalizzazione)	
	Giornate medie annue di	Numero	di cui afferenti al comune capofila	Numero medio di ore di permanenza giornaliera all'interno della struttura	Numero	di cui afferenti al comune capofila
M66	apertura del servizio di asili nido a tempo pieno					
M67	Giornate medie annue di apertura del servizio di asili nido a tempo parziale					
M68	Bambini frequentanti sezioni a tempo pieno					
M69	- di cui lattanti					
M70	- di cui fruitori del servizio di refezione					
M71	Bambini frequentanti sezioni a tempo parziale					
M72	- di cui lattanti					
M73	- di cui fruitori del servizio di refezione					
M74	Bambini beneficiari di contributi e/o voucher per il pagamento di rette per asili nido					
M75	Annotazioni					

(segue)

**QUADRO M**  
 Servizi svolti  
 Polizia Locale

**FC30U QUESTIONARIO UNICO - Dati strutturali**

Funzioni di Polizia Locale		Da parte del comune		Da parte della forma associata		Numero giornate annue
		Gestione diretta o Gestione indiretta (esternalizzazione)		Gestione diretta o Gestione indiretta (esternalizzazione)		
		Numero		Numero		di cui afferenti al comune capofila
<b>M76</b>	Servizio notturno di polizia municipale (dopo le ore 22)					
<b>M77</b>	Personale che svolge il servizio di polizia armato					%
<b>Funzioni di Polizia Locale</b>						
<b>M78</b>	Totale annuo di ore di servizio esterno (servizio sul territorio dei dipendenti con qualifica di agente)					
<b>M79</b>	Sanzioni elevate per violazioni del Codice della strada NON rilevate attraverso mezzi strumentali					
<b>M80</b>	Sanzioni elevate per violazioni del Codice della strada rilevate attraverso mezzi strumentali					
<b>M81</b>	Sanzioni elevate per attività annonaria e commerciale					
<b>M82</b>	Sanzioni elevate per attività amministrativa di altra natura					
<b>M83</b>	Fermi e sequestri amministrativi					
<b>M84</b>	Rimozione di veicoli					
<b>M85</b>	Incidenti stradali rilevati					
<b>M86</b>	Arresti					
<b>M87</b>	Comunicazioni notizie di reato					
<b>M88</b>	Sequestri penali					
<b>M89</b>	Querelle e denunce ricevute					
<b>M90</b>	Nulla osta al rilascio di autorizzazioni all'occupazione del suolo pubblico					
<b>M91</b>	Informazioni ed investigazioni per attività comunali o di altri enti					
<b>M92</b>	Ricorsi in opposizione alla Autorità Giudiziaria					
<b>M93</b>	Trattamenti Sanitari Obbligatorii eseguiti					
<b>M94</b>	Annotazioni					

(segue)

**QUADRO M**  
 Servizi svolti  
 Ufficio tecnico  
 Territorio e  
 Ambiente

**FC30U QUESTIONARIO UNICO - Dati strutturali**

	Servizi di ufficio tecnico, urbanistica, edilizia privata e catasto		Funzioni riguardanti la gestione del territorio e dell'ambiente			
			Da parte della forma associata		Da parte della forma associata	
	Da parte del comune	Da parte della forma associata	Da parte del comune	Da parte della forma associata	Da parte del comune	Da parte della forma associata
	Gestione diretta o Gestione indiretta (esternalizzazione)	Gestione diretta o Gestione indiretta (esternalizzazione)	Gestione diretta o Gestione indiretta (esternalizzazione)	Gestione diretta o Gestione indiretta (esternalizzazione)	Gestione diretta o Gestione indiretta (esternalizzazione)	Gestione diretta o Gestione indiretta (esternalizzazione)
	Numero	Numero	di cui afferenti al comune capofila	Numero	Numero	di cui afferenti al comune capofila
<b>M95</b> Affidamenti diretti						
<b>M96</b> Gare						
<b>M97</b> Progetti						
<b>M98</b> Piani di bonifica e piani attuativi verificati per opere a scumpo						
Adozioni strumenti e varianti di						
<b>M99</b> pianificazione urbanistica generali, parziali e attuativi						
Approvazioni strumenti e varianti di						
<b>M100</b> pianificazione urbanistica generali, parziali e attuativi						
Concessioni demaniali maritime gestite						
<b>M101</b>						
<b>M102</b> Istruttorie (esempio: DIA, SCIA, CDU, condoni, ecc.)						
<b>M103</b> Permessi a costruire rilasciati						
<b>M104</b> Vigilanza e controllo: verifiche e sopralluoghi						
<b>M105</b> Comunicazioni e depositi presentati allo Sportello Unico Edilizia (SUE)						
<b>M106</b> Sanatorie concesse per abuso edilizio						
<b>M107</b> Certificazioni di agibilità						
<b>M108</b> Accertazioni e aggiornamenti dati catastali						
<b>M109</b> Visure catastali						
<b>M110</b> Frazionamenti						
<b>M111</b> Interventi di pulizia greto di fiumi, torrenti, ecc. nell'anno						
<b>M112</b> Ordinanze ambientali						
<b>M113</b> Autorizzazioni rilasciate (scarichi idrici, emissioni sonore, cave)						
<b>M114</b> Esposti trattati						
<b>M115</b> Pareri di compatibilità ambientale						
<b>M116</b> Piante sottoposte a potature nell'anno						
<b>M117</b> Nuove alberature messe a dimora						
Erogazione di certificazioni						
<b>M118</b> ambientali dell'Ente (EMAS, 14001, ecc.)						
Interventi di Protezione civile						
<b>M119</b> effettuati dall'Ente a seguito di calamità naturali						
<b>M120</b> Esercitazioni di Protezione civile						
<b>M121</b> Canili pubblici						

(segue)

**QUADRO M**  
 Servizi svolti  
 Ufficio tecnico  
 Territorio e  
 Ambiente

**FC30U QUESTIONARIO UNICO - Dati strutturali**

	Servizio smaltimento rifiuti		
	Da parte del comune	Da parte della forma associata	
	Gestione diretta o Gestione indiretta (esternalizzazione)	Gestione diretta o Gestione indiretta (esternalizzazione)	
	Tonnellate annue	Tonnellate annue	di cui afferenti al comune capofila
<b>M122</b> Rifiuti totali			
<b>M123</b> - di cui rifiuti urbani indifferenziati			
<b>M124</b> - di cui rifiuti da raccolta differenziata			
<b>Modalità di raccolta dei rifiuti totali</b>			
			SI/NO
<b>M125</b> Raccolta domiciliare o "porta a porta"			<input type="checkbox"/> Barrare la casella
<b>M126</b> Raccolta stradale mediante contenitori			<input type="checkbox"/> Barrare la casella
<b>M127</b> Conferimento presso i centri di raccolta o isola ecologica			<input type="checkbox"/> Barrare la casella
<b>M128</b> Raccolta su chiamata			<input type="checkbox"/> Barrare la casella
<b>M129</b> Altri sistemi di raccolta			<input type="checkbox"/> Barrare la casella
<b>Tariffazione rifiuti</b>			
			SI/NO
<b>M130</b> TARI puntuale			<input type="checkbox"/> Barrare la casella
<b>M131</b> TARI presuntiva			<input type="checkbox"/> Barrare la casella
<b>M132</b> Tariffa puntuale			<input type="checkbox"/> Barrare la casella
<b>M133</b> Annotazioni			

(segue)

**QUADRO M**  
 Servizi svolti  
 Viabilità

**FC30U QUESTIONARIO UNICO - Dati strutturali**

Servizi di viabilità, circolazione stradale, illuminazione pubblica	Da parte del comune		Da parte della forma associata	
	Gestione diretta o Gestione indiretta (esternalizzazione)		Gestione diretta o Gestione indiretta (esternalizzazione)	
	Numero	Numero	Numero	di cui afferenti al comune capofila
M134 Progetti				
M135 Direzioni Lavori				
M136 Stati di avanzamento e stati finali				
M137 Collaudi				
M138 Gare				
M139 Affidamenti diretti				
M140 Contratti				
M141 Interventi spargisale e/o spalaneve				
M142 Concessioni suolo pubblico per apertura cantieri e scavi				
M143 Permessi per accesso ZTL e per sosta disabili rilasciati/rinnovati nell'anno				
M144 Km di strade comunali mantenute in via ordinaria				
M145 Consumo annuo di energia elettrica per illuminazione pubblica				
M146 Annotazioni				



**FC30U QUESTIONARIO UNICO - Dati relativi al personale e dati contabili**

Dati relativi al personale e dati contabili							
QUADRO D Personale dell'ente	Personale dell'ente rilevato per funzione/servizio di impiego	Numero delle unità persona/anno					
		Servizi di gestione delle entrate tributarie e servizi fiscali (A)	Servizi di ufficio tecnico, urbanistico, edilizia privata e catasto (B)	Servizi di anagrafe, stato civile, elettorale, leva e servizio statistico (C)	Altri servizi generali (D)	Funzioni di polizia locale (E)	Funzioni di istruzione pubblica (F)
D01	Personale dipendente non dirigente	,00	,00	,00	,00	,00	,00
D02	Personale dipendente dirigente	,00	,00	,00	,00	,00	,00
D03	Collaborazioni coordinate e continuative e altre forme di rapporto di lavoro flessibile	,00	,00	,00	,00	,00	,00
D04	Lavoratori socialmente utili e lavoratori di pubblica utilità	,00	,00	,00	,00	,00	,00
<b>Personale esterno o in convenzione rilevato per funzione/servizio di impiego</b>							
D05	Personale in posizione di comando o di distacco presso l'ente	,00	,00	,00	,00	,00	,00
D06	Personale in convenzione (ai sensi degli artt. 13 e 14 del CCNL 22/01/04)	,00	,00	,00	,00	,00	,00
D07	<b>TOTALE personale ADDETTO</b>	,00	,00	,00	,00	,00	,00
<b>Personale dell'ente, in servizio presso altre amministrazioni, rilevato secondo contabilizzazione delle spese relative</b>							
D08	Personale comandato o distaccato presso altre amministrazioni	,00	,00	,00	,00	,00	,00

(segue)

**QUADRO D**  
 Personale  
 dell'ente

**FC30U QUESTIONARIO UNICO - Dati relativi al personale e dati contabili**

Personale dell'ente rilevato per funzione/servizio di impiego		Numero delle unità persona/anno					
		Azili nido (al netto dei servizi per l'infanzia e per i minori) (G)	Altri servizi nel settore sociale (inclusi i servizi per l'infanzia e per i minori) (H)	Trasporto pubblico locale e servizi connessi (I)	Servizi di viabilità, circolazione stradale e illuminazione pubblica (L)	Servizio smaltimento rifiuti (M)	Gestione del territorio, servizio di protezione civile, parchi e servizi per la tutela ambientale (N)
<b>D01</b>	Personale dipendente non dirigente	,00	,00	,00	,00	,00	,00
<b>D02</b>	Personale dipendente dirigente	,00	,00	,00	,00	,00	,00
<b>D03</b>	Collaborazioni coordinate e continuative e altre forme di rapporto di lavoro flessibile	,00	,00	,00	,00	,00	,00
<b>D04</b>	Lavoratori socialmente utili e lavoratori di pubblica utilità	,00	,00	,00	,00	,00	,00
<b>Personale esterno o in convenzione rilevato per funzione/servizio di impiego</b>							
<b>D05</b>	Personale in posizione di comando o di distacco presso l'ente	,00	,00	,00	,00	,00	,00
<b>D06</b>	Personale in convenzione (ai sensi degli artt. 13 e 14 del CCNL 22/01/04)	,00	,00	,00	,00	,00	,00
<b>D07</b>	<b>TOTALE personale ADDETTO</b>	,00	,00	,00	,00	,00	,00
<b>Personale dell'ente, in servizio presso altre amministrazioni, rilevato secondo contabilizzazione delle spese relative</b>							
<b>D08</b>	Personale comandato o distaccato presso altre amministrazioni	,00	,00	,00	,00	,00	,00

(segue)

**QUADRO D**  
 Personale  
 dell'ente

**FC30U QUESTIONARIO UNICO - Dati relativi al personale e dati contabili**

Personale dell'ente rilevato per funzione/servizio di impiego		Numero delle unità persona/anno	
		Altre funzioni (comprendenti dell'edilizia residenziale pubblica e locale, piani di edilizia e servizio idrico integrato) (C)	TOTALE Numero di unità persona/anno intero ente (P)
D01	Personale dipendente non dirigente	,00	,00
D02	Personale dipendente dirigente	,00	,00
Collaborazioni coordinate e			
D03	continuative e altre forme di rapporto di lavoro flessibile	,00	,00
D04	Lavoratori socialmente utili e lavoratori di pubblica utilità	,00	,00
<b>Personale esterno o in convenzione rilevato per funzione/servizio di impiego</b>			
D05	Personale in posizione di comando o di distacco presso l'ente	,00	,00
D06	Personale in convenzione (ai sensi degli artt. 13 e 14 del CCNL 22/01/04)	,00	,00
D07	<b>TOTALE personale ADDETTO</b>	,00	,00
<b>Personale dell'ente, in servizio presso altre amministrazioni, rilevato secondo contabilizzazione delle spese relative</b>			
D08	Personale comandato o distaccato presso altre amministrazioni	,00	,00
D09	Annotazioni		

**FC30U QUESTIONARIO UNICO - Dati relativi al personale e dati contabili**

**QUADRO T**  
Spese per il personale dell'ente

Ripartire le spese del personale afferenti alle singole funzioni/servizi, indipendentemente da come sono state contabilizzate nel Certificato Consuntivo

	Servizi di gestione delle entrate tributarie e servizi fiscali (A)	Servizi di ufficio tecnico, urbanistico, edilizia privata e catasto (B)	Servizi di ufficio anagrafe, stato civile, elettorale, leva e servizio statistico (C)	Altri servizi generali (D)	Funzioni di polizia locale (E)	Funzione di istruzione pubblica (F)
<b>T01</b> Retribuzioni lorde al personale dipendente non dirigente al netto delle competenze di anni precedenti	,00	,00	,00	,00	,00	,00
<b>T02</b> Retribuzioni lorde al personale dipendente dirigente al netto delle competenze di anni precedenti (includere quelle relative all'incarico di direttore generale esterno)	,00	,00	,00	,00	,00	,00
<b>T03</b> Spese per collaborazione coordinata e continuativa o altre forme di rapporto di lavoro flessibile	,00	,00	,00	,00	,00	,00
<b>T04</b> Eventuali emolumenti corrisposti ai lavoratori socialmente utili e ai lavoratori di pubblica utilità	,00	,00	,00	,00	,00	,00
<b>T05</b> Spese per personale comandato o distaccato presso altre amministrazioni (al lordo di eventuali rimborsi ricevuti)	,00	,00	,00	,00	,00	,00
<b>T06</b> Spese e rimborsi versati per personale in comando o in distacco presso l'ente	,00	,00	,00	,00	,00	,00
<b>T07</b> Spese sostenute dall'ente per il personale in convenzione (ai sensi degli artt. 13 e 14 del CCNL 22/01/04) (al lordo di eventuali rimborsi ricevuti)	,00	,00	,00	,00	,00	,00
<b>T08</b> Oneri riflessi a carico del datore di lavoro per contributi obbligatori e IRAP	,00	,00	,00	,00	,00	,00
<b>T09</b> Oneri per il nucleo familiare, buoni pasto e spese per equo indennizzo	,00	,00	,00	,00	,00	,00
<b>T10</b> Eventuali spese di competenza di anni precedenti (retribuzioni personale dirigente, non dirigente, trattamento accessorio, rinnovi contrattuali, ecc.)	,00	,00	,00	,00	,00	,00
<b>T11</b> Altre spese di personale	,00	,00	,00	,00	,00	,00

(segue)

QUADRO T  
 Spese per  
 il personale  
 dell'ente

**FC30U QUESTIONARIO UNICO - Dati relativi al personale e dati contabili**

<b>Entrate contabilizzate tra le spese con segno negativo (compensazioni) (leggere le istruzioni)</b>		Servizi di gestione delle entrate tributarie e servizi fiscali (A)	Servizi di ufficio tecnico, urbanistico, edilizia privata e catasto (B)	Servizi di anagrafe, stato civile, elettorale, leva e servizio statistico (C)	Altri servizi generali (D)	Funzioni di polizia locale (E)	Funzioni di istruzione pubblica (F)
<b>T12</b>	Rimborsi ricevuti per personale comandato o distaccato presso altre amministrazioni [riferiti alle spese esposte in T05]	,00	,00	,00	,00	,00	,00
<b>T13</b>	Rimborsi ricevuti per personale in convenzione (ai sensi degli artt. 13 e 14 del CCNL 22/01/04) presso altre amministrazioni [riferiti alle spese esposte in T07]	,00	,00	,00	,00	,00	,00
<b>T14</b>	Trattamento accessorio impegnato nell'esercizio successivo, ma di competenza del 2016	,00	,00	,00	,00	,00	,00
<b>T15</b>	- di cui competenze accessorie personale non dirigente (non in comando, distacco o convenzione)	,00	,00	,00	,00	,00	,00
<b>T16</b>	- di cui competenze accessorie personale dirigente (non in comando, distacco o convenzione)	,00	,00	,00	,00	,00	,00
<b>T17</b>	<b>TOTALE competenze 2016 (T01+T02+T03+T04+T05+T06+T07+T08+T09+T11-T12-T13+T14)</b>	,00	,00	,00	,00	,00	,00
<b>Entrate [contabilizzate nel quadro 9 del Certificato Consuntivo] (leggere le istruzioni)</b>							
<b>T18</b>	Entrate per rimborsi ricevuti per il personale in convenzione (ai sensi degli artt. 13 e 14 del CCNL 22/01/04)	,00	,00	,00	,00	,00	,00
<b>T19</b>	Entrate per rimborsi ricevuti per personale comandato o distaccato presso altre amministrazioni	,00	,00	,00	,00	,00	,00
<b>T20</b>	Costo medio del lavoro per addetto	,00	,00	,00	,00	,00	,00

(segue)

**QUADRO T**  
 Spese per  
 il personale  
 dell'ente

**FC30U QUESTIONARIO UNICO - Dati relativi al personale e dati contabili**

Riportare le spese del personale afferenti alle singole funzioni/servizi, indipendentemente da come sono state contabilizzate nel Certificato Consuntivo

	Auli nido (al netto dei servizi per l'infanzia e per i minori) (G)	Altri servizi nel settore sociale (inclusi i servizi per l'infanzia e per i minori) (H)	Trasporto pubblico locale e servizi connessi (I)	Servizi di viabilità circolazione stradale e illuminazione pubblica (L)	Servizio smaltimento rifiuti (M)	Gestione del territorio, servizio di protezione civile, parchi e servizi per la tutela ambientale (N)
<b>T01</b> Retribuzioni lorde al personale dipendente non dirigente al netto delle competenze di anni precedenti	,00	,00	,00	,00	,00	,00
<b>T02</b> Retribuzioni lorde al personale dipendente dirigente al netto delle competenze di anni precedenti (incluse quelle relative all'incarico di direttore generale esterno)	,00	,00	,00	,00	,00	,00
<b>T03</b> Spese per collaborazione coordinata e continuativa o altre forme di rapporto di lavoro flessibile	,00	,00	,00	,00	,00	,00
<b>T04</b> Eventuali emolumenti corrisposti ai lavoratori socialmente utili e ai lavoratori di pubblica utilità	,00	,00	,00	,00	,00	,00
<b>T05</b> Spese per personale comandato o distaccato presso altre amministrazioni (al lordo di eventuali rimborsi ricevuti)	,00	,00	,00	,00	,00	,00
<b>T06</b> Spese e rimborsi versati per personale in comando o in distacco presso l'ente	,00	,00	,00	,00	,00	,00
<b>T07</b> Spese sostenute dall'ente per il personale in convenzione (ai sensi degli artt. 13 e 14 del CCNL 22/01/04) (al lordo di eventuali rimborsi ricevuti)	,00	,00	,00	,00	,00	,00
<b>T08</b> Oneri riflessi a carico del datore di lavoro per contributi obbligatori e IRAP	,00	,00	,00	,00	,00	,00
<b>T09</b> Oneri per il nucleo familiare, buoni pasto e spese per equo indennizzo	,00	,00	,00	,00	,00	,00
<b>T10</b> Eventuali spese di competenza di anni precedenti (retribuzioni personale dirigente, non dirigente, trattamento accessorio, rinnovi contrattuali, ecc.)	,00	,00	,00	,00	,00	,00
<b>T11</b> Altre spese di personale	,00	,00	,00	,00	,00	,00

(segue)

**QUADRO T**  
 Spese per  
 il personale  
 dell'ente

**FC30U QUESTIONARIO UNICO - Dati relativi al personale e dati contabili**

Entrate contabilizzate tra le spese con segno negativo (compensazioni) (leggere le istruzioni)		Asili nido (al netto dei servizi per l'infanzia e per i minori) (G)	Altri servizi nel settore sociale (inclusi i servizi per l'infanzia e per i minori) (H)	Trasporto pubblico locale e servizi connessi (I)	Servizi di viabilità circolazione stradale e illuminazione pubblica (L)	Servizio smaltimento rifiuti (M)	Gestione del territorio, servizio di protezione civile, parchi e servizi per la tutela ambientale (N)
<b>T12</b>	Rimborsi ricevuti per personale comandato o distaccato presso altre amministrazioni [riferiti alle spese esposte in T05]	,00	,00	,00	,00	,00	,00
<b>T13</b>	Rimborsi ricevuti per personale in convenzione (ai sensi degli artt. 13 e 14 del CCNL 22/01/04) presso altre amministrazioni [riferiti alle spese esposte in T07]	,00	,00	,00	,00	,00	,00
<b>T14</b>	Trattamento accessorio impegnato nell'esercizio successivo, ma di competenza del 2016	,00	,00	,00	,00	,00	,00
<b>T15</b>	- di cui competenze accessorie personale non dirigente (non in comando, distacco o convenzione)	,00	,00	,00	,00	,00	,00
<b>T16</b>	- di cui competenze accessorie personale dirigente (non in comando, distacco o convenzione)	,00	,00	,00	,00	,00	,00
<b>T17</b>	<b>TOTALE competenze 2016 (T01+T02+T03+T04+T05+T06+T07+T08+T09+T11-T12-T13+T14)</b>	,00	,00	,00	,00	,00	,00
<b>Entrate [contabilizzate nel quadro 9 del Certificato Consuntivo] (leggere le istruzioni)</b>							
<b>T18</b>	Entrate per rimborsi ricevuti per il personale in convenzione (ai sensi degli artt. 13 e 14 del CCNL 22/01/04)	,00	,00	,00	,00	,00	,00
<b>T19</b>	Entrate per rimborsi ricevuti per personale comandato o distaccato presso altre amministrazioni	,00	,00	,00	,00	,00	,00
<b>T20</b>	<b>Costo medio del lavoro per addetto</b>	,00	,00	,00	,00	,00	,00

(segue)

**QUADRO T**  
 Spese per  
 il personale  
 dell'ente

**FC30U QUESTIONARIO UNICO - Dati relativi al personale e dati contabili**

Ripartire le spese del personale afferenti alle singole funzioni/servizi, indipendentemente da come sono state contabilizzate nel Certificato Consuntivo

	Altre funzioni (comprensive dell'edilizia residenziale pubblica e locale, piani di edilizia e servizio idrico integrato) (C)	TOTALE (P)
<b>T01</b> Retribuzioni lorde al personale dipendente non dirigente al netto delle competenze di anni precedenti	,00	,00
<b>T02</b> Retribuzioni lorde al personale dipendente dirigente al netto delle competenze di anni precedenti (incluse quelle relative all'incarico di direttore generale esterno)	,00	,00
<b>T03</b> Spese per collaborazione coordinata e continuativa o altre forme di rapporto di lavoro flessibile	,00	,00
<b>T04</b> Eventuali emolumenti corrisposti ai lavoratori socialmente utili e ai lavoratori di pubblica utilità	,00	,00
<b>T05</b> Spese per personale comandato o distaccato presso altre amministrazioni (al lordo di eventuali rimborsi ricevuti)	,00	,00
<b>T06</b> Spese e rimborsi versati per personale in comando o in distacco presso l'ente	,00	,00
<b>T07</b> Spese sostenute dall'ente per il personale in convenzione (ai sensi degli artt. 13 e 14 del CCNL 22/01/04) (al lordo di eventuali rimborsi ricevuti)	,00	,00
<b>T08</b> Oneri riflessi a carico del datore di lavoro per contributi obbligatori e IRAP	,00	,00
<b>T09</b> Oneri per il nucleo familiare, buoni pasto e spese per equo indennizzo	,00	,00
<b>T10</b> Eventuali spese di competenza di anni precedenti (retribuzioni personale dirigente, non dirigente, trattamento accessorio, rinnovi contrattuali, ecc.)	,00	,00
<b>T11</b> Altre spese di personale	,00	,00

(segue)



**QUADRO T**  
Spese per  
il personale  
dell'ente

**FC30U QUESTIONARIO UNICO - Dati relativi al personale e dati contabili**

<b>Entrate contabilizzate tra le spese con segno negativo (compensazioni) (leggere le istruzioni)</b>		Altre funzioni (comprendente dell'edilizia residenziale pubblica e scuole, piani di edilizia e servizio idrico integrato) (C)	TOTALE (P)
	Rimborsi ricevuti per personale comandato o distaccato presso altre amministrazioni [riferiti alle spese esposte in T05]	,00	,00
<b>T12</b>	Rimborsi ricevuti per personale in convenzione (ai sensi degli artt. 13 e 14 del CCNL 22/01/04) presso altre amministrazioni [riferiti alle spese esposte in T07]	,00	,00
<b>T13</b>	Treatmento accessorio impegnato nell'esercizio successivo, ma di competenza del 2016	,00	,00
<b>T14</b>	- di cui competenze accessorie personale non dirigente (non in comando, distacco o convenzione)	,00	,00
<b>T15</b>	- di cui competenze accessorie personale dirigente (non in comando, distacco o convenzione)	,00	,00
<b>T16</b>	<b>TOTALE competenze 2016 (T01+T02+T03+T04+T05+T06+T07+T08+T09+T11-T12-T13+T14)</b>	,00	,00
<b>T17</b>	<b>Entrate [contabilizzate nel quadro 9 del Certificato Consuntivo] (leggere le istruzioni)</b>		
<b>T18</b>	Entrate per rimborsi ricevuti per il personale in convenzione (ai sensi degli artt. 13 e 14 del CCNL 22/01/04)	,00	,00
<b>T19</b>	Entrate per rimborsi ricevuti per personale comandato o distaccato presso altre amministrazioni	,00	,00
<b>T20</b>	Costo medio del lavoro per addetto	,00	,00
<b>T21</b>	Annotazioni		

IL QUESTIONARIO UNICO FC30U



FC30U QUESTIONARIO UNICO - Dati relativi al personale e dati contabili

QUADRO S Spese correnti desumibili dal Certificato Consuntivo	Spese da macroaggregati 2, 7, 8, 9 e 10 a esclusione di quelle già riportate nel quadro T	Riportare le spese afferenti alle singole funzioni/servizi, indipendentemente da come sono state contabilizzate nel Certificato Consuntivo, nelle righe S01 a S15 senza duplicazioni						
		Servizi di gestione delle entrate tributarie e servizi fiscali (A)	Servizi di ufficio tecnico, urbanistica, edilizia privata e catasto (B)	Servizi di anagrafe, stato civile, elettorale, leva e servizio statistico (C)	Altri servizi generali (D)	Funzioni di polizia locale (E)	Funzioni di istruzione pubblica (F)	
S01	Imposte e tasse a carico dell'ente (macroaggregato 2 - a eccezione di quelle indicate nel quadro T)	,00	,00	,00	,00	,00	,00	
S02	Interessi passivi (macroaggregato 7) - di cui interessi passivi sostenuti per finanziamenti per l'acquisto e la manutenzione di mezzi strumentali, infrastrutture tecnologiche e fabbricati	,00	,00	,00	,00	,00	,00	
S03	Altre spese per redditi di capitale (macroaggregato 8)	,00	,00	,00	,00	,00	,00	
S04	Rimborsi e poste correttive delle entrate (macroaggregato 9 - a eccezione dei rimborsi per spese di personale indicati nel quadro T)	,00	,00	,00	,00	,00	,00	
S05	Altre spese correnti (macroaggregato 10)	,00	,00	,00	,00	,00	,00	
S06	- di cui premi di assicurazione	,00	,00	,00	,00	,00	,00	
<b>Spese correnti per servizi gestiti in forma diretta o in economia da macroaggregati 3 e 4 a esclusione di quelle già riportate nel quadro T</b>								
Spese di supporto all'attività (utenze e canoni, servizi informatici, spese postali, pulizie, vigilanza, materiali di consumo, manutenzione, noleggio o leasing dei mezzi strumentali, manutenzione o locazione dei fabbricati ecc.) (a eccezione di quelle indicate nel quadro T)								
S08	Spese per incarichi professionali e consulenza (a eccezione di quelle indicate nel quadro T)	,00	,00	,00	,00	,00	,00	
S09	Spese per la partecipazione in Unioni di comuni, Comunità montane, convenzioni o consorzi intercomunali (forme di gestione associata ex art. 30 e seguenti del TUEL)	,00	,00	,00	,00	,00	,00	
S10	Spese per servizi affidati direttamente o mediante gara a soggetti esterni all'ente e da esso non partecipati	,00	,00	,00	,00	,00	,00	
S11	Spese per servizi affidati direttamente o mediante gara a soggetti esterni partecipati dall'ente	,00	,00	,00	,00	,00	,00	
S12	<b>Eventuali altre spese correnti per eventi eccezionali, se contabilizzate ai macroaggregati 3 e 4</b>							
Spese per calamità naturali e debiti fuori bilancio, al netto delle spese per il ripiano di perdite o per l'aumento di capitale in partecipazioni (solo se contabilizzate nel quadro 10 (macroaggregati da 3 a 4))								
S13	Altre Spese desumibili dai macroaggregati da 3 a 4 (a eccezione di quelle indicate nel quadro T)	,00	,00	,00	,00	,00	,00	
S14	Spese compensate con minori entrate nel Certificato Consuntivo (vedere le istruzioni per la corretta compilazione)	,00	,00	,00	,00	,00	,00	
S15	<b>TOTALE</b> S16 (S01+S02+S04+S05+S06+S08+S09+S10+S11+S12+S13+S14- S15)	,00	,00	,00	,00	,00	,00	

(segue)

**FC30U QUESTIONARIO UNICO - Dati relativi al personale e dati contabili**

**QUADRO S**  
Spese correnti  
desumibili dal  
Certificato  
Consuntivo

Spese specifiche di alcuni servizi incluse nel TOTALE S16							
S17	Spese per la pubblica illuminazione					Funzioni di istruzione pubblica (F)	
S18	- di cui spese per consumo di energia elettrica					,00	
S19	Manutenzione ordinaria o locazione degli edifici scolastici					,00	
S20	Manutenzione ordinaria delle strade						
S21	Spese per contributi indistinti alle scuole					,00	
S22	Trasferimento per pagamento di rette e/o per attivazione di servizi						
S23	Trasferimenti per sostegno al reddito						
S24	Spese per cani pubblici						
		Servizi di gestione delle entrate tributarie e servizi fiscali (A)	Servizi di ufficio tecnico, urbanistico, edilizia privata e catasto (B)	Servizi di anagrafe, stato civile, elettorale, leva e servizio spaziale (C)	Altri servizi generali (D)	Funzioni di polizia locale (E)	Funzioni di istruzione pubblica (F)
S25	Spese per assicurazioni dei mezzi di servizio	,00	,00	,00	,00	,00	,00
S26	Spese per carburante dei mezzi di servizio	,00	,00	,00	,00	,00	,00
S27	Spese per servizi informatici e di telecomunicazioni e per materiale informatico	,00	,00	,00	,00	,00	,00

(segue)

QUADRO S  
 Spese correnti  
 desumibili dal  
 Certificato  
 Consuntivo

**FC30U QUESTIONARIO UNICO - Dati relativi al personale e dati contabili**

	Spese da macroaggregati 2, 7, 8, 9 e 10 a esclusione di quelle già riportate nel quadro T					
	Altri servizi nel settore sociale (inclusi i servizi per l'infanzia e per i minori) (H)	Asili nido (al netto dei servizi per l'infanzia e per i minori) (G)	Trasporto pubblico locale e servizi connessi (I)	Servizi di viabilità, circolazione stradale e illuminazione pubblica (L)	Servizio smaltimento rifiuti (M)	Gestione del territorio, servizio di protezione civile, parchi e servizi per la tutela ambientale (N)
<b>S01</b> Imposte e tasse a carico dell'ente (macroaggregato 2 - a eccezione di quelle indicate nel quadro T)	,00	,00	,00	,00	,00	,00
<b>S02</b> Interessi passivi (macroaggregato 7) - di cui interessi passivi sostenuti per finanziamenti per	,00	,00	,00	,00	,00	,00
<b>S03</b> l'acquisto e la manutenzione di mezzi strumentali, infrastrutture tecnologiche e fabbricati	,00	,00	,00	,00	,00	,00
<b>S04</b> Altre spese per redditi di capitale (macroaggregato 8)	,00	,00	,00	,00	,00	,00
<b>S05</b> Rimborsi e poste correttive delle entrate (macroaggregato 9 - a eccezione dei rimborsi per spese di personale indicati nel quadro T)	,00	,00	,00	,00	,00	,00
<b>S06</b> Altre spese correnti (macroaggregato 10)	,00	,00	,00	,00	,00	,00
<b>S07</b> - di cui premi di assicurazione	,00	,00	,00	,00	,00	,00
<b>Spese correnti per servizi gestiti in forma diretta o in economia da macroaggregati 3 e 4 a esclusione di quelle già riportate nel quadro T</b>						
<b>S08</b> Spese di supporto all'attività (utenze e canoni, servizi informatici, spese postali, pulizie, vigilanza, materiali di consumo, manutenzione, noleggio o leasing dei mezzi strumentali, manutenzione o locazione dei fabbricati ecc.) (a eccezione di quelle indicate nel quadro T)	,00	,00	,00	,00	,00	,00
<b>S09</b> Spese per incarichi professionali e consulenza (a eccezione di quelle indicate nel quadro T)	,00	,00	,00	,00	,00	,00
<b>Spese correnti per servizi gestiti in forma non diretta da macroaggregati 3 e 4</b>						
<b>S10</b> Spese per la partecipazione in Unioni di comuni, Comunità montane, convenzioni o consorzi intercomunali (forme di gestione associata ex art. 30 e seguenti del TUEL)	,00	,00	,00	,00	,00	,00
<b>S11</b> Spese per servizi affidati direttamente o mediante gara a soggetti esterni all'ente e da esso non partecipati	,00	,00	,00	,00	,00	,00
<b>S12</b> Spese per servizi affidati direttamente o mediante gara a soggetti esterni partecipati dall'ente	,00	,00	,00	,00	,00	,00
<b>Eventuali altre spese correnti per eventi eccezionali, se contabilizzate ai macroaggregati 3 e 4</b>						
<b>S13</b> Spese per calamità naturali e debiti fuori bilancio, al netto delle spese per il ripiano di perdite o per l'aumento di capitale in partecipazioni (solo se contabilizzate nel quadro T0 (macroaggregati da 3 a 4))	,00	,00	,00	,00	,00	,00
<b>Altre spese da macroaggregati 3 e 4</b>						
<b>S14</b> Altre Spese desumibili dai macroaggregati da 3 a 4 (a eccezione di quelle indicate nel quadro T)	,00	,00	,00	,00	,00	,00
<b>S15</b> Spese compensate con minori entrate nel Certificato Consuntivo (vedere le istruzioni per la corretta compilazione)	,00	,00	,00	,00	,00	,00
<b>S16</b> TOTALE (S01+S02+S04+S05+S06+S08+S09+S10+S11+S12+S13+S14-S15)	,00	,00	,00	,00	,00	,00

(segue)

**FC30U QUESTIONARIO UNICO - Dati relativi al personale e dati contabili**

**QUADRO S**  
 Spese correnti  
 desumibili dal  
 Certificato  
 Consuntivo

Spese specifiche di alcuni servizi incluse nel TOTALE S16		Asili nido (al netto dei servizi per l'infanzia e per i minori) (G)	Altri servizi nel settore sociale (inclusi i servizi per l'infanzia e per i minori) (H)	Trasporto pubblico locale e servizi connessi (I)	Servizi di viabilità, circolazione stradale e illuminazione pubblica (L)	Servizio smaltimento rifiuti (M)	Gestione del territorio, servizio di protezione civile, parchi e servizi per la tutela ambientale (N)
S17	Spese per la pubblica illuminazione				,00		
S18	- di cui spese per consumo di energia elettrica				,00		
S19	Manutenzione ordinaria o locazione degli edifici scolastici	,00					
S20	Manutenzione ordinaria delle strade				,00		
S21	Spese per contributi indistinti alle scuole	,00					
S22	Trasferimento per pagamento di rette e/o per attivazione di servizi	,00	,00				
S23	Trasferimenti per sostegno al reddito		,00				
S24	Spese per cani pubblici						,00
S25	Spese per assicurazioni dei mezzi di servizio		,00		,00		,00
S26	Spese per carburante dei mezzi di servizio		,00		,00		,00
S27	Spese per servizi informatici e di telecomunicazioni e per materiale informatico		,00	,00	,00		,00

(segue)

IL QUESTIONARIO UNICO FC30U



QUADRO S  
Spese correnti  
desumibili dal  
Certificato  
Consuntivo

FC30U QUESTIONARIO UNICO - Dati relativi al personale e dati contabili

Spese da macroaggregati 2, 7, 8, 9 e 10 a esclusione di quelle già riportate nel quadro T		Riportare le spese afferenti alle singole funzioni/servizi, indipendentemente da come sono state contabilizzate nel Certificato Consuntivo, nelle righe S01 a S15 senza duplicazioni	
	Altre funzioni (comprensive dell'edilizia residenziale pubblica e locale, piani di edilizio e servizio idrico integrato) (O)	TOTALE (P)	
S01	Imposte e tasse a carico dell'ente (macroaggregato 2 - a eccezione di quelle indicate nel quadro T)	,00	,00
S02	Interessi passivi (macroaggregato 7)	,00	,00
S03	- di cui interessi passivi sostenuti per finanziamenti per l'acquisto e la manutenzione di mezzi strumentali, infrastrutture tecnologiche e fabbricati	,00	,00
S04	Altre spese per redditi di capitale (macroaggregato 8)	,00	,00
S05	Rimborsi e poste correttive delle entrate (macroaggregato 9 - a eccezione dei rimborsi per spese di personale indicati nel quadro T)	,00	,00
S06	Altre spese correnti (macroaggregato 10)	,00	,00
S07	- di cui premi di assicurazione	,00	,00
<b>Spese correnti per servizi gestiti in forma diretta o in economia da macroaggregati 3 e 4 a esclusione di quelle già riportate nel quadro T</b>			
Spese di supporto all'attività (utenze e canoni, servizi informatici, spese postali, pulizie, vigilanza, materiali di consumo, manutenzione, noleggio o leasing dei mezzi strumentali, manutenzione o locazione dei fabbricati ecc.) (a eccezione di quelle indicate nel quadro T)			
S08		,00	,00
Spese per incarichi professionali e consulenza (a eccezione di quelle indicate nel quadro T)			
S09		,00	,00
<b>Spese correnti per servizi gestiti in forma non diretta da macroaggregati 3 e 4</b>			
Spese per la partecipazione in Unioni di comuni, Comunità montane, convenzioni o consorzi intercomunali (forme di gestione associata ex art. 30 e seguenti del TUEL)			
S10		,00	,00
Spese per servizi affidati direttamente o mediante gara a soggetti esterni all'ente e da esso non partecipati			
S11		,00	,00
Spese per servizi affidati direttamente o mediante gara a soggetti esterni partecipati dall'ente			
S12		,00	,00
<b>Eventuali altre spese correnti per eventi eccezionali, se contabilizzate ai macroaggregati 3 e 4</b>			
Spese per calamità naturali e debiti fuori bilancio, al netto delle spese per il ripiano di perdite o per l'aumento di capitale in partecipazioni (solo se contabilizzate nel quadro 10 macroaggregati da 3 a 4)			
S13		,00	,00
<b>Altre spese da macroaggregati 3 e 4</b>			
S14	Altre Spese desumibili dai macroaggregati da 3 a 4 (a eccezione di quelle indicate nel quadro T)	,00	,00
S15	Spese compensate con minori entrate nel Certificato Consuntivo (vedere le istruzioni per la corretta compilazione)	,00	,00
<b>TOTALE</b>			
S16	(S01+S02+S04+S05+S06+S08+S09+S10+S11+S12+S13+S14- S15)	,00	,00

(segue)



**FC30U QUESTIONARIO UNICO - Dati relativi al personale e dati contabili**

**QUADRO S**  
 Spese correnti  
 desumibili dal  
 Certificato  
 Consuntivo

Spese specifiche di alcuni servizi incluse nel TOTALE S16		TOTALE (€)
<b>S17</b>	Spese per la pubblica illuminazione	,00
<b>S18</b>	- di cui spese per consumo di energia elettrica	,00
<b>S19</b>	Manutenzione ordinaria o locazione degli edifici scolastici	,00
<b>S20</b>	Manutenzione ordinaria delle strade	,00
<b>S21</b>	Spese per contributi indistinti alle scuole	,00
<b>S22</b>	Trasferimento per pagamento di rette e/o per attivazione di servizi	,00
<b>S23</b>	Trasferimenti per sostegno al reddito	,00
<b>S24</b>	Spese per canili pubblici	,00
<b>S25</b>	Spese per assicurazioni dei mezzi di servizio	,00
<b>S26</b>	Spese per carburante dei mezzi di servizio	,00
<b>S27</b>	Spese per servizi informatici e di telecomunicazioni e per materiale informatico	,00
<b>S28</b>	Annotazioni	

IL QUESTIONARIO UNICO FC30U



FC30U QUESTIONARIO UNICO - Dati relativi al personale e dati contabili

QUADRO X  
Entrate e  
integrazioni  
contabili

Entrate specifiche per la copertura di funzioni delegate, necessarie alla determinazione del costo pieno del servizio		Attribuire le voci di entrata alle singole funzioni/servizi, in base all'effettiva destinazione					
X01	Entrate da regioni						
X02	Entrate da province						
X03	Entrate da SSN o da ASL						
X04	Entrate da agenzie per la mobilità						
X05	Ricavi da biglietti e abbonamenti contabilizzati tra le entrate del Certificato Consuntivo						
X06	- di cui afferenti al solo territorio comunale						
X07	Entrate connesse al servizio elettorale o per operazioni censuarie						
X08	- di cui contabilizzate al titolo 9 delle Entrate						
<b>Rettifiche relative a forme di gestione associata [da riportarsi nelle singole funzioni in base all'effettiva destinazione]</b>							
		Servizi di gestione delle entrate tributarie e servizi locali (A)	Servizi di ufficio tecnico, urbanistico, edilizia privata e catasto (B)	Servizi di anagrafe, stato civile, elettorale, leva e servizio statistico (C)	Altri servizi generali (D)	Funzioni di polizia locale (E)	Funzioni di istruzione pubblica (F)
X09	Entrate relative ai servizi erogati a favore di altri enti (comuni, Unioni di comuni, Comunità Montane, consorzi, convenzioni e altre forme di gestione associata)						
<b>Rettifiche relative a servizi resi a non residenti o in forma non associata [da riportarsi nelle singole funzioni in base all'effettiva destinazione]</b>							
X10	Entrate relative ai servizi erogati a favore di altri						
X11	- di cui derivanti da contributi degli Enti locali						
<b>Integrazione alle voci di bilancio non rilevate dal Certificato Consuntivo [da riportarsi nelle singole funzioni in base all'effettiva destinazione]</b>							
X12	Entrate relative ai servizi forniti da altri soggetti e NON riportate nel quadro 9 del proprio Certificato Consuntivo						

(segue)



IL QUESTIONARIO UNICO FC30U



QUADRO X  
Entrate e  
integrazioni  
contabili

FC30U QUESTIONARIO UNICO - Dati relativi al personale e dati contabili

Entrate specifiche per la copertura di funzioni delegate, necessarie alla determinazione del costo pieno del servizio		Attribuire le voci di entrata alle singole funzioni/servizi, in base all'effettiva destinazione					
		Altri servizi nel settore sociale (inclusi i servizi per l'infanzia e per i minori) (P)	Trasporto pubblico locale e servizi connessi (Q)				
X01	Entrate da regioni	,00	,00				
X02	Entrate da province	,00	,00				
X03	Entrate da SSN o da ASL	,00					
X04	Entrate da agenzie per la mobilità		,00				
X05	Ricavi da biglietti e abbonamenti contabilizzati tra le entrate del Certificato Consuntivo		,00				
X06	- di cui afferenti al solo territorio comunale		,00				
X07	Entrate connesse al servizio elettorale o per operazioni censuarie						
X08	- di cui contabilizzate al titolo 9 delle Entrate						
<b>Rettifiche relative a forme di gestione associata</b>							
		Asili nido (al netto dei servizi per l'infanzia e per i minori) (G)	Altri servizi nel settore sociale (inclusi i servizi per l'infanzia e per i minori) (H)	Trasporto pubblico locale e servizi connessi (I)	Servizi di viabilità, circolazione stradale e illuminazione pubblica (L)	Servizio smaltimento rifiuti (M)	Gestione del territorio, servizio di protezione civile, parchi e servizi per la tutela ambientale (N)
X09	Entrate relative ai servizi erogati a favore di altri enti (comuni, Unioni di comuni, Comunità Montane, consorzi, convenzioni e altre forme di gestione associata)	,00	,00	,00	,00	,00	,00
<b>Rettifiche relative a servizi resi a non residenti o in forma non associata</b>							
X10	Entrate relative ai servizi erogati a favore di altri	,00	,00	,00	,00	,00	,00
X11	- di cui derivanti da contributi degli Enti locali	,00	,00	,00	,00	,00	,00
<b>Integrazione alle voci di bilancio non rilevate dal Certificato Consuntivo [da riportarsi nelle singole funzioni in base all'effettiva destinazione]</b>							
X12	Entrate relative ai servizi forniti da altri soggetti e NON riportate nel quadro 9 del proprio Certificato Consuntivo	,00	,00	,00	,00	,00	,00

(segue)

**QUADRO X**  
 Entrate e  
 integrazioni  
 contabili

**FC30U QUESTIONARIO UNICO - Dati relativi al personale e dati contabili**

Entrate specifiche per la copertura di funzioni delegate, necessarie alla determinazione del costo pieno del servizio		Attribuire le voci di entrata alle singole funzioni/servizi, in base all'effettiva destinazione	
		TOTALE (P)	
X01	Entrate da regioni		,00
X02	Entrate da province		,00
X03	Entrate da SSN o da ASL		,00
X04	Entrate da agenzie per la mobilità		,00
X05	Ricavi da biglietti e abbonamenti contabilizzati tra le entrate del Certificato Consuntivo		,00
X06	- di cui afferenti al solo territorio comunale		,00
X07	Entrate connesse al servizio elettorale o per operazioni censuarie		,00
X08	- di cui contabilizzate al titolo 9 delle Entrate		,00
<b>Rettifiche relative a forme di gestione associata [da riportarsi nelle singole funzioni in base all'effettiva destinazione]</b>			
Entrate relative ai servizi erogati a favore di altri enti (comuni, Unioni di comuni, Comunità Montane, consorzi, convenzioni e altre forme di gestione associata)			
X09			,00
<b>Rettifiche relative a servizi resi a non residenti o in forma non associata [da riportarsi nelle singole funzioni in base all'effettiva destinazione]</b>			
Entrate relative ai servizi erogati a favore di altri			
X10			,00
X11	- di cui derivanti da contributi degli Enti locali		,00
<b>Integrazione alle voci di bilancio non rilevate dal Certificato Consuntivo [da riportarsi nelle singole funzioni in base all'effettiva destinazione]</b>			
Entrate relative ai servizi forniti da altri soggetti e NON riportate nel quadro 9 del proprio Certificato Consuntivo			
X12			,00

(segue)

**QUADRO X**  
 Entrate e  
 integrazioni  
 contabili

**FC30U QUESTIONARIO UNICO - Dati relativi al personale e dati contabili**

Informazioni integrative inerenti valori già dichiarati, ma per i quali si necessita di un dettaglio ulteriore

**Elenco degli Enti Locali a favore dei quali si erogano i servizi e le relative entrate**

Servizio di Asili nido (al netto dei  
 servizi per l'infanzia e per i minori):  
**X13** indicare l'elenco degli Enti Locali a  
 favore dei quali si erogano i servizi e  
 l'importo delle entrate da essi ricevute

**Integrazioni contabili**

**X14** Spesa complessiva per il servizio  
 smaltimento rifiuti prevista dal piano  
 economico finanziario del servizio di  
 gestione dei rifiuti

,00

**X15** Spese per il servizio necroscopico e  
 cimiteriale [dettaglio di quanto già  
 indicato nei quadri S e T alla colonna  
 (H)]

,00

**X16** Spese per il servizio di Protezione Civile  
 [dettaglio di quanto già indicato nei  
 quadri S e T alla colonna(N)]

,00

**Istruzione pubblica [dettaglio di quanto  
già indicato nei quadri S e T alla colonna (F)]**

	Servizio gestito dal comune		Servizio gestito in forma associata	
	Spese per la gestione diretta	Spese per la gestione indiretta	Spese	di cui di pertinenza del solo comune capofila
<b>X17</b> Scuola dell'infanzia	,00	,00	,00	,00
<b>X18</b> - di cui refezione	,00	,00	,00	,00
<b>X19</b> - di cui trasporto	,00	,00	,00	,00
<b>X20</b> Altri ordini di scuola	,00	,00	,00	,00
<b>X21</b> - di cui refezione	,00	,00	,00	,00
<b>X22</b> - di cui trasporto	,00	,00	,00	,00
<b>X23</b> Annotazioni				

IL QUESTIONARIO UNICO FC30U



**FC30U QUESTIONARIO UNICO - Dati relativi al personale e dati contabili**

**QUADRO Z**  
Sintesi dei dati  
contabili

<b>Sintesi dei dati contabili</b>	
<b>Z01</b>	Spesa corrente desumibile dalle informazioni inserite nel questionario unico FC30U (T17-T14+T10+S16) colonna (P) <input type="text"/> ,00

Il valore della Spesa corrente deve corrispondere a quanto indicato al Quadro 10 del Certificato Consuntivo 2016, codice 10 0930, per il totale dei Macroaggregati

# C | I COEFFICIENTI DI RIPARTO

In linea con la metodologia vigente, per ogni comune il nuovo coefficiente di riparto complessivo è stato ottenuto dalla media ponderata dei coefficienti di riparto aggiornati di ogni singolo servizio. I pesi utilizzati nella ponderazione sono stati aggiornati in base alla nuova incidenza del fabbisogno standard teorico totale di ogni servizio (ottenuto dal valore atteso totale aggiornato), rispetto alla somma dei valori attesi totali di tutti i servizi. I nuovi pesi e il confronto con i valori precedenti sono riportati nella **Tabella C.1**.

A livello nazionale, si evidenzia come l'incremento del 2,1% della quantità di rifiuti urbani totali e l'incremento del 10,8% della percentuale di raccolta differenziata abbiano portato all'aumento del 2,62% del peso che il servizio smaltimento rifiuti assume nella composizione del fabbisogno standard complessivo. Da questa variazione e dalla riduzione della popolazione residente discende gran parte della riduzione del peso che le altre funzioni hanno nella composizione del fabbisogno standard complessivo.

Va evidenziato che, in linea con la metodologia vigente, il fabbisogno standard delle *Funzioni generali di amministrazione, di gestione e di controllo* è stato considerato al 70% ai sensi dell'art. 3, comma 1 del D.Lgs. 216/2010, mentre il fabbisogno standard relativo al servizio di TPL è stato considerato al 35,14%, percentuale corrispondente al rapporto tra la spesa storica del TPL aggiornata al 2016<sup>1</sup> e il fabbisogno standard stimato al fine di considerare nella composizione del fabbisogno complessivo solo la spesa del TPL di competenza comunale.

<sup>1</sup> Ai fine della determinazione di questa percentuale, per i comuni che hanno compilato correttamente il questionario FC30U la spesa storica del TPL corrisponde alla "Spesa corrente di riferimento per il calcolo dei fabbisogni standard" al netto delle seguenti voci: entrate relative ai servizi forniti da altri soggetti e non riportate nel quadro 9 del proprio Certificato Consuntivo (X12 del questionario FC30U), i ricavi da biglietti e abbonamenti contabilizzati tra le entrate del Certificato Consuntivo (X05 del questionario FC30U), la quota della spesa dell'Unione/Comunità montana eccedente i trasferimenti ricevuti dai comuni, gli interessi passivi per l'acquisto e manutenzione dei beni strumentali, infrastrutture tecnologiche e fabbricati (S03 del questionario FC30U) e i trasferimenti regionali, provinciali e dalle Agenzie per la Mobilità (X01, X02 e X04 del questionario FC30U). Per gli altri comuni, invece, la spesa storica del TPL corrisponde alla spesa riportata nel Certificato Consuntivo nel quadro 10 righe 100460, 100470, 100480 e 100490 macroaggregati 1, 2, 3, 4 e 10, al netto delle seguenti voci: i trasferimenti regionali, provinciali e dalle Agenzie per la Mobilità (X01, X02 e X04 del questionario FC30U) e le entrate relative ai servizi erogati a favore di altri enti (X09 e X11 del questionario FC30U).

**I COEFFICIENTI DI RIPARTO**

**Tabella C.1: Pesì per l'aggregazione dei coefficienti di riparto delle singole funzioni**

<b>Funzione</b>	<b>Pesi delle funzioni con base dati 2015</b>	<b>Pesi delle funzioni con base dati 2016</b>	<b>Differenza % rispetto ai pesi 2015</b>
Funzioni generali	0,201340382350	0,201042669586	-0,15%
Polizia locale	0,069486836470	0,068875234282	-0,88%
Istruzione pubblica	0,133512536559	0,130771010015	-2,05%
Viabilità e Territorio	0,136261754802	0,135538639071	-0,53%
TPL	0,030070449594	0,029891190525	-0,60%
Rifiuti	0,250892816072	0,257472623538	2,62%
Sociale	0,138310752005	0,137246708097	-0,77%
Asili nido	0,040124472148	0,039161924886	-2,40%
TOTALE	1,000000000000	1,000000000000	0,00%

Nelle pagine che seguono sono riportati i nuovi coefficienti di riparto aggiornati per ogni funzione/servizio fondamentale e i coefficienti di riparto complessivi dei 6.605 comuni attivi alla data del 1° settembre 2018 con la sola eccezione del comune di MAPPANO (M316) per il quale non erano disponibili i dati per il calcolo del fabbisogno standard. Si precisa che, i fabbisogni standard riconosciuti ai comuni di BORGARO TORINESE (A990), CASELLE TORINESE (B960), LEINI (E518) e SETTIMO TORINESE (I703) comprendono anche il fabbisogno standard del comune di MAPPANO (M316) e di questo se ne dovrà tenere opportunamente conto a valle del meccanismo di riparto del Fondo di Solidarietà Comunale.

Si ribadisce, infine, che i coefficienti di riparto esprimono il risultato del processo di aggiornamento dei fabbisogni standard a metodologia invariata con riferimento all'annualità 2016 e che per il loro calcolo sono state considerate le informazioni acquisite con il questionario FC30U sino alla data del 1° settembre 2018.

Codice catastale	Denominazione	Regione	Provincia	AMMINISTRAZIONE	POLIZIA LOCALE	ISTRUZIONE PUBBLICA	RIFIUTI	TPL	TERRITORIO E VIABILITA	SOCIALE	ASILI NIDO	COMPLESSIVO
A235	ALTINO	Abruzzo	Chieti	0.00006829320	0.000026020009	0.000063854716	0.000045265796	0.000000000000	0.000061835648	0.000034125600	0.000000000000	0.000048578934
A367	ARCHI	Abruzzo	Chieti	0.000049387034	0.000021997301	0.000034628486	0.000028898401	0.000000000000	0.000057561767	0.000023709273	0.000000000000	0.000034468521
A398	ARI	Abruzzo	Chieti	0.000028150947	0.000012405404	0.000018970966	0.000013439749	0.000000000000	0.000029054718	0.000013449243	0.000023829499	0.000019712297
A402	ARIELLI	Abruzzo	Chieti	0.000028281420	0.000013743895	0.000017808954	0.000021974080	0.000000000000	0.000028429551	0.000013108925	0.000000000000	0.000020263423
A485	ATESSA	Abruzzo	Chieti	0.000211808551	0.000153690983	0.000200640456	0.000285019404	0.000000000000	0.000269640977	0.000148713881	0.00046596058	0.000227995708
A956	BOMBA	Abruzzo	Chieti	0.000024968538	0.000012490708	0.000011725610	0.000011243647	0.000000000000	0.000025780955	0.000008399655	0.00000972322	0.000015345970
B057	BORRELLO	Abruzzo	Chieti	0.000016462348	0.00002888708	0.00005861634	0.000006886581	0.000000000000	0.000013765132	0.000004335916	0.000000000000	0.000008509030
B238	BUCCIANICO	Abruzzo	Chieti	0.000094915290	0.000046791982	0.000097205623	0.000062771887	0.000000000000	0.000102856886	0.000059156786	0.000000000000	0.000073238708
B620	CANOSA SANNITA	Abruzzo	Chieti	0.000030957937	0.000016352470	0.000022939209	0.000021720846	0.000000000000	0.000032597833	0.000016761132	0.000007659577	0.000022961093
B826	CARPINETO SINELLO	Abruzzo	Chieti	0.000020774437	0.000006511174	0.000014428703	0.000009364398	0.000004818308	0.000022808516	0.000007881285	0.000000000000	0.000013240080
B853	CARUNCHIO	Abruzzo	Chieti	0.000023785791	0.000008012135	0.000012287722	0.000008942814	0.000000000000	0.000030808979	0.000008136808	0.000000000000	0.000014535761
B859	CASACANDITELLA	Abruzzo	Chieti	0.000034171170	0.000012185412	0.000025613831	0.000020748310	0.000000000000	0.000032294056	0.000015457788	0.000000000000	0.000022899428
B861	CASALANGUIDA	Abruzzo	Chieti	0.000024729033	0.000010630922	0.000016306300	0.000010838922	0.000000000000	0.000026483533	0.000011411397	0.000010016105	0.000016174884
B865	CASALBORDINO	Abruzzo	Chieti	0.000128206885	0.000107564071	0.000099163145	0.000133798519	0.000000000000	0.000171647557	0.000076687237	0.000004176959	0.0000114554200
B896	CASALINCONTRADA	Abruzzo	Chieti	0.000056712764	0.000032907444	0.000057770117	0.000041474205	0.000000000000	0.000053695517	0.000033072450	0.000000000000	0.000043718224
B985	CASOLI	Abruzzo	Chieti	0.000133688148	0.000060417598	0.000084779879	0.000082395158	0.000042769138	0.00013588216	0.000070363721	0.000000000000	0.000092652598
C114	CASTEL FRENTANO	Abruzzo	Chieti	0.00008230940	0.000045401113	0.000067092090	0.000056937521	0.000030587513	0.000043032264	0.000081621193	0.000005343564	0.000061185829
C123	CASTELGUIDONE	Abruzzo	Chieti	0.000014811680	0.000003960658	0.00000337856	0.000008831091	0.000000000000	0.000013793064	0.000005523593	0.000000000000	0.00000884818
C298	CASTIGLIONE MESSER MARINO	Abruzzo	Chieti	0.000019729643	0.000042926048	0.000025938210	0.000000000000	0.000065410233	0.000024284473	0.000000000000	0.000000000000	0.000034728714
C428	CELENZA SUL TRIGNO	Abruzzo	Chieti	0.000025827005	0.000011850961	0.000019911360	0.000013755391	0.000008099029	0.000029845823	0.000010789213	0.000029582049	0.00001908527
C632	CHIETI	Abruzzo	Chieti	0.00095206868	0.000832281288	0.000892302717	0.001224635003	0.002457380518	0.001047248668	0.000929284984	0.001184746881	0.001070498111
C768	CIVITALUPARELLA	Abruzzo	Chieti	0.000014786693	0.000002617849	0.000002072000	0.000004885020	0.000000000000	0.000023389754	0.000004183860	0.000000000000	0.000008426214
C776	CIVITELLA MESSER RAIMONDO	Abruzzo	Chieti	0.000026492426	0.000010019536	0.000014034825	0.000010405951	0.000000000000	0.000025924742	0.000009583991	0.000000000000	0.000015391505
C855	COLLEDIMACINE	Abruzzo	Chieti	0.000012188002	0.000002274685	0.000001105870	0.000003298340	0.000000000000	0.000008773015	0.000003367625	0.000000000000	0.000005252104
C856	COLLEDIMEZZO	Abruzzo	Chieti	0.000017724599	0.000004083500	0.000003667456	0.000008098863	0.000000000000	0.000017891306	0.000007048813	0.000000000000	0.000009801875
D137	CRECCHIO	Abruzzo	Chieti	0.000057737900	0.000029098846	0.000047909466	0.000043218648	0.000000000000	0.000054365399	0.000035497482	0.0000114278179	0.000048136914
D209	CUPELLO	Abruzzo	Chieti	0.000089629164	0.000053273250	0.000072974097	0.000065300779	0.000000000000	0.00009808627	0.000051953152	0.000000000000	0.00006850893
D315	DOGLIOIA	Abruzzo	Chieti	0.000014411872	0.000004336990	0.000007885042	0.000004771198	0.000000000000	0.000014308541	0.000004648697	0.000000000000	0.000008034624
D480	FALLO	Abruzzo	Chieti	0.000010378988	0.000001392584	0.000001562924	0.000003591114	0.000000000000	0.000008034111	0.000001512318	0.000000000000	0.000004106441
D494	FARA FILIORUM PETRI	Abruzzo	Chieti	0.000042239882	0.000020017333	0.000038113596	0.000032470818	0.000000000000	0.000044031450	0.000022380596	0.000000000000	0.000032254843
D495	FARA SAN MARTINO	Abruzzo	Chieti	0.000041866788	0.000020159827	0.000038967060	0.00006530138	0.000000000000	0.000036600052	0.000014665172	0.000054615107	0.000040834308
D592	FILETTO	Abruzzo	Chieti	0.000025802148	0.000011390236	0.000012660604	0.000011613764	0.000000000000	0.000023013723	0.000012362396	0.000000000000	0.000015393422
D738	FOSSACESIA	Abruzzo	Chieti	0.000126071076	0.000101500775	0.000100815693	0.000119873584	0.000000000000	0.000167870255	0.000064826240	0.000000000000	0.000108034585
D757	FRANE	Abruzzo	Chieti	0.000015058963	0.000003016415	0.000003513105	0.000005035349	0.000000000000	0.000015563244	0.000005172286	0.000000000000	0.000007811114
D763	FRANCAVILLA AL MARE	Abruzzo	Chieti	0.000048415777	0.000525553196	0.000348622774	0.000614405285	0.000000000000	0.000511143828	0.000390921029	0.000219787935	0.000468939668
D796	FRESAGRANDINARIA	Abruzzo	Chieti	0.000027010519	0.000013591620	0.000018088163	0.000017496767	0.000000000000	0.000030362768	0.000012516483	0.000000000000	0.000019069913
D803	FRISA	Abruzzo	Chieti	0.000035486041	0.000016917266	0.000028267224	0.000022166269	0.000000000000	0.000037373812	0.000018501706	0.000000000000	0.000025308024
D823	FURCI	Abruzzo	Chieti	0.00002452785	0.000013661448	0.000019703622	0.000013309141	0.000000000000	0.000028358332	0.000013680201	0.000000000000	0.000018174849
D898	GAMBERALE	Abruzzo	Chieti	0.000014934134	0.000002577740	0.000002484403	0.000005539236	0.000000000000	0.000016769987	0.000003384535	0.000000000000	0.000007668528
D996	GESSOPALENA	Abruzzo	Chieti	0.000014300914	0.000016263396	0.000025026117	0.000018776940	0.000000000000	0.000041571313	0.000018130016	0.000000000000	0.000025634344
E052	GISSI	Abruzzo	Chieti	0.000060329297	0.000032627806	0.000082368748	0.000041762482	0.000000000000	0.000061538731	0.000033504122	0.000058419907	0.000051401687
E056	GIULIANO TEATINO	Abruzzo	Chieti	0.000028395658	0.000014346277	0.000030539835	0.000011671050	0.000000000000	0.000028098055	0.000015213901	0.000000000000	0.000019591973
E243	GUARDIAGRELE	Abruzzo	Chieti	0.0000206701557	0.000106663107	0.000127336417	0.000152236169	0.000117883204	0.000202454251	0.000125003824	0.000231338641	0.000161924932
E266	GUILMI	Abruzzo	Chieti	0.000016481789	0.000006486985	0.000011775498	0.000008049470	0.000000000000	0.00001775801	0.000005838522	0.000000000000	0.00001068428
E424	LAMA DEI PELIGNI	Abruzzo	Chieti	0.000037029685	0.000015341902	0.000019226167	0.000018227701	0.000000000000	0.000035512213	0.000016245468	0.000000000000	0.000022751497
E435	LANCIANO	Abruzzo	Chieti	0.000638203127	0.000492378321	0.00598491729	0.0071655019	0.003389867831	0.000678918480	0.000575067286	0.000034536562	0.000000000000
E531	LENTELLA	Abruzzo	Chieti	0.000019213833	0.000008604699	0.000014883094	0.000010471827	0.000000000000	0.000022617546	0.000007326409	0.000000000000	0.000013186934
E559	LETTOPALENA	Abruzzo	Chieti	0.000015850077	0.000002635205	0.000001733766	0.000004619947	0.000000000000	0.000026026017	0.000004242784	0.000000000000	0.000008894117
E611	LISCIA	Abruzzo	Chieti	0.000020373379	0.000006510688	0.000016809330	0.000009514772	0.000000000000	0.00001777154	0.000009128262	0.000000000000	0.000012759293
F196	MIGLIANICO	Abruzzo	Chieti	0.000091107041	0.000044160191	0.000083573268	0.000092349747	0.000000000000	0.000095938986	0.000056423466	0.000000000000	0.000076765040
F433	MONTAZZOLI	Abruzzo	Chieti	0.000012960589	0.000012360382	0.000018440497	0.000013026496	0.000000000000	0.000040633591	0.000010720929	0.000000000000	0.000019457134
B268	MONTEBELLO SUL SANGRO	Abruzzo	Chieti	0.000008758176	0.000000817257	0.000001561504	0.000002792084	0.000000000000	0.000005734834	0.000001658402	0.000000000000	0.000003745042
F498	MONTEFERRANTE	Abruzzo	Chieti	0.000011093017	0.000001324881	0.000001403689	0.000002904904	0.000000000000	0.000009302733	0.000001997803	0.000000000000	0.000004878988
F535	MONTELAPIANO	Abruzzo	Chieti	0.000009280618	0.000000841393	0.000000870912	0.000002202570	0.000000000000	0.000007128076	0.000001129123	0.000000000000	0.000003725841
F578	MONTENERODOMO	Abruzzo	Chieti	0.000022406871	0.000006877428	0.000018539582	0.000008667962	0.000000000000	0.00002727320	0.000008939689	0.000000000000	0.000014558698
F582	MONTEODORISIO	Abruzzo	Chieti	0.000049481654	0.000028143560	0.000043660454	0.000033240064	0.000013256182	0.000049174328	0.000028097932	0.000006076086	0.000037309811
F785	MOZZAGROGNA	Abruzzo	Chieti	0.000052775443	0.000028117034	0.000057227926	0.000032017411	0.000000000000	0.000050105427	0.000023738194	0.000000000000	0.000038323254
G128	ORSOGNA	Abruzzo	Chieti	0.000077382143	0.000035929991	0.000055774731	0.000058682160	0.000027442510	0.000043229953	0.000047496467	0.000111419473	0.000063542798
G141	ORTONA	Abruzzo	Chieti	0.000434197383	0.000323033817	0.000344342001	0.000496074816	0.000138471162	0.000440023589			

Codice catastale	Denominazione	Regione	Provincia	AMMINISTRAZIONE	POLIZIA LOCALE	ISTRUZIONE PUBBLICA	RIFIUTI	TPL	TERRITORIO E VIABILITA'	SOCIALE	ASILI NIDO	COMPLESSIVO
G613	PIETRAFERRAZANA	Abruzzo	Chieti	0.00009228212	0.00001163084	0.00001520480	0.00003325902	0.00000000000	0.000008817446	0.00001521169	0.00000000000	0.00004368643
G724	PIZZOFFERRATO	Abruzzo	Chieti	0.00004309530	0.00001547117	0.00002303860	0.00001650101	0.00000000000	0.00005262412	0.000011758134	0.00000000000	0.000025417175
G760	POGGIOFIDRITO	Abruzzo	Chieti	0.000021827843	0.000006295865	0.000017852728	0.000014141836	0.00000000000	0.000022261891	0.000009958359	0.000033545954	0.00001654704
G799	POLLUTRI	Abruzzo	Chieti	0.000047673373	0.000027424534	0.000038368893	0.000029867126	0.00000000000	0.000048558410	0.000024415602	0.00000000000	0.000034113261
H052	PRETORO	Abruzzo	Chieti	0.000031089247	0.000011782727	0.000014449924	0.000020931443	0.00000000000	0.000034666871	0.000010010603	0.00000000000	0.000020413331
H098	QUADRI	Abruzzo	Chieti	0.000021389438	0.000010520655	0.000020769153	0.000012025842	0.00000000000	0.000020526733	0.000009503554	0.000021471252	0.000015764483
H184	RAPINO	Abruzzo	Chieti	0.000036554198	0.000016314423	0.000023861611	0.000018606140	0.00000000000	0.000032716351	0.000014380701	0.00002806272	0.000023841411
H320	RIPA TEATINA	Abruzzo	Chieti	0.000073224898	0.000038612257	0.000082792166	0.000055505180	0.00000000000	0.000081147539	0.000050633385	0.000093687080	0.000064115496
H439	ROCCA SAN GIOVANNI	Abruzzo	Chieti	0.000064575389	0.000041925034	0.000039816800	0.000059571381	0.000010236086	0.000054642376	0.000026499946	0.000002468997	0.000047860731
H424	ROCCAMONTEPIANO	Abruzzo	Chieti	0.000044005934	0.000019146507	0.000026800166	0.000022374983	0.00000000000	0.000041482528	0.000018603606	0.000027766339	0.000028692533
H442	ROCCASCALEGNA	Abruzzo	Chieti	0.000011482815	0.000016145419	0.000015009738	0.00000000000	0.00000000000	0.000028614666	0.000014056370	0.00000000000	0.000019624966
H448	ROCCASPINALVETI	Abruzzo	Chieti	0.000033530530	0.000014983815	0.000021971413	0.000019578429	0.00000000000	0.000037597778	0.000019805379	0.00000000000	0.000023862136
H495	ROIIO DEL SANGRO	Abruzzo	Chieti	0.000010275733	0.000000990075	0.000004024833	0.00000000000	0.000009124110	0.000001645360	0.00000000000	0.000004763149	
H566	ROSELLO	Abruzzo	Chieti	0.000015059369	0.00002414191	0.000001618660	0.000005701855	0.00000000000	0.000013225562	0.000003745772	0.00000000000	0.000007180269
H784	SAN BUONO	Abruzzo	Chieti	0.000028114314	0.000012508892	0.000020788007	0.000012652734	0.00000000000	0.000026435365	0.000012566025	0.000007512079	0.000018091777
H923	SAN GIOVANNI LIPIONI	Abruzzo	Chieti	0.000012178114	0.000002191091	0.000001165398	0.000003264982	0.00000000000	0.000008800549	0.000003255779	0.00000000000	0.000005242779
D690	SAN GIOVANNI TEATINO	Abruzzo	Chieti	0.000238124975	0.000176322945	0.000251123466	0.000443637416	0.000031787026	0.000246057868	0.000200189925	0.000599604722	0.000292339307
H991	SAN MARTINO SULLA MARRUCINA	Abruzzo	Chieti	0.000025935712	0.00009679556	0.000017001671	0.000015773814	0.00000000000	0.000023363071	0.000010404834	0.00000000000	0.000016760145
I148	SAN SALVO	Abruzzo	Chieti	0.000365864594	0.000314940494	0.000314240211	0.000485707827	0.000012351674	0.000389924442	0.000387681183	0.000373649421	
I394	SAN VITO CHIETINO	Abruzzo	Chieti	0.000110937436	0.000102515322	0.000084034024	0.000102105066	0.000037924441	0.000127683362	0.000055716391	0.000114434092	0.000097210397
I335	SANTELUISANO DEL SANGRO	Abruzzo	Chieti	0.000025694931	0.000023852552	0.000038954187	0.000028421371	0.00000000000	0.000050402626	0.000031924165	0.0000152009486	0.000041816457
I244	SANTA MARIA IMBARO	Abruzzo	Chieti	0.000036859876	0.000018801172	0.000033455371	0.000028370344	0.00000000000	0.000037451628	0.000017001761	0.00000000000	0.000027759540
I520	SCERNI	Abruzzo	Chieti	0.000069332212	0.000032706786	0.000053704822	0.000050293883	0.00000000000	0.000068900245	0.000047322878	0.0000102344963	0.000056005307
I526	SCHIAVI DI ABRUZZO	Abruzzo	Chieti	0.000036468537	0.000009892578	0.000004557805	0.000015164731	0.00000000000	0.000040303733	0.000017296428	0.00000000000	0.000020350182
L047	TARANTA PELIGNA	Abruzzo	Chieti	0.000017417526	0.000004504133	0.000005091058	0.000005983643	0.00000000000	0.000016368613	0.000005433808	0.00000000000	0.000008982628
L194	TOLLO	Abruzzo	Chieti	0.000076067971	0.000037826108	0.000079486972	0.000058726429	0.00000000000	0.000074653310	0.000054567986	0.000128503019	0.000066054575
L218	TORINO DI SANGRO	Abruzzo	Chieti	0.000077092199	0.000074214818	0.000064909434	0.000064960219	0.00000000000	0.000102508815	0.000033372551	0.000002671782	0.000064402945
L224	TORNARECCIO	Abruzzo	Chieti	0.000041494530	0.000016650690	0.000042965723	0.000021374569	0.000023722250	0.000044840685	0.00000000000	0.000030332461	
L253	TORREBRUNA	Abruzzo	Chieti	0.000026989974	0.000010070775	0.000012042931	0.000014204189	0.000011945557	0.000026922357	0.000012844825	0.00000000000	0.000017062313
L284	TORREVECCHIA TEATINA	Abruzzo	Chieti	0.000072103490	0.000044404444	0.000119411685	0.000090969539	0.00000000000	0.000076273918	0.000045845531	0.000133455874	0.000072809947
L291	TORRICELLA PELIGNA	Abruzzo	Chieti	0.000042125068	0.000014069296	0.000018522935	0.000019050120	0.00000000000	0.000044533738	0.000018103726	0.000045862840	0.000020708196
L363	TREGLIO	Abruzzo	Chieti	0.000032163595	0.000015625174	0.000030913463	0.000031637693	0.00000000000	0.000034687238	0.000014584818	0.000010221623	0.000026481888
L459	TUFILLO	Abruzzo	Chieti	0.000017105166	0.000003721826	0.000005622031	0.000006107846	0.00000000000	0.000017480040	0.000005483915	0.00000000000	0.000009124882
L526	VACRI	Abruzzo	Chieti	0.000036209218	0.000018346289	0.000028482116	0.000021118374	0.00000000000	0.000034667110	0.000022593096	0.00000000000	0.000025504802
E372	VASTO	Abruzzo	Chieti	0.00003351572	0.000028137719	0.000561227412	0.000867740719	0.000367939475	0.000819661253	0.000068850292	0.000044512907	0.0000750310020
M022	VILLA SANTA MARIA	Abruzzo	Chieti	0.000035484726	0.000017672689	0.000044277438	0.000025802673	0.00000000000	0.000034699899	0.000020572280	0.00000000000	0.000028260002
L961	VILLALFONSINA	Abruzzo	Chieti	0.000024236680	0.000007704359	0.000020423552	0.000014333581	0.00000000000	0.000019878814	0.000011752442	0.00000000000	0.000016071891
L964	VILLAMAGNA	Abruzzo	Chieti	0.000055580543	0.000034083362	0.000050834982	0.000040042805	0.00000000000	0.000043292982	0.000030182449	0.00000000000	0.000040489542
A018	ACCIANO	Abruzzo	L'Aquila	0.000018242882	0.000003365276	0.000003729082	0.000009170421	0.00000000000	0.000019134956	0.000003828538	0.00000000000	0.000009867150
A100	AIELLI	Abruzzo	L'Aquila	0.000045531662	0.000025298006	0.000029271481	0.000034212982	0.00000000000	0.000051709967	0.00001722457	0.00000000000	0.000032905404
A187	ALFEDENA	Abruzzo	L'Aquila	0.000033714641	0.000014299287	0.000016409686	0.000026902412	0.00000000000	0.000033443176	0.000007645351	0.00000000000	0.000022417636
A318	ANVERSA DEGLI ABRUZZI	Abruzzo	L'Aquila	0.000019992912	0.000003699464	0.000010990286	0.000007410158	0.00000000000	0.000019176651	0.000004172324	0.00000000000	0.000009614229
A481	ATELETA	Abruzzo	L'Aquila	0.000038918382	0.000014452729	0.000028218533	0.000019295440	0.00000000000	0.000040829281	0.000031840319	0.00000000000	0.000024983393
A515	AVEZZANO	Abruzzo	L'Aquila	0.000871740950	0.000636914548	0.000565754427	0.000862469610	0.000485185832	0.000930714211	0.000681769127	0.000141837769	0.000754947086
A603	BALSORANO	Abruzzo	L'Aquila	0.000082758778	0.000033670427	0.000066397326	0.000048312542	0.00000000000	0.000068844568	0.000041875481	0.00000000000	0.000055298453
A656	BARETE	Abruzzo	L'Aquila	0.000026834223	0.000007564614	0.000015743941	0.000011880329	0.00000000000	0.000023802852	0.000005572705	0.00000000000	0.000015024591
A667	BARISCIANO	Abruzzo	L'Aquila	0.000051296181	0.000022193900	0.000031388602	0.000024201358	0.00000000000	0.000066017423	0.000019874333	0.00000000000	0.000033852383
A678	BARREA	Abruzzo	L'Aquila	0.000032693344	0.000012473559	0.000025076385	0.000015677119	0.00000000000	0.000042093049	0.000009717386	0.00000000000	0.000021786483
A884	BISEGNA	Abruzzo	L'Aquila	0.000018610760	0.000003566916	0.000000999310	0.000005810552	0.00000000000	0.000018414251	0.000003914596	0.00000000000	0.000008647076
B256	BUGNARA	Abruzzo	L'Aquila	0.000034457065	0.000011334358	0.000015646786	0.000012181682	0.00000000000	0.000032046043	0.000011945055	0.00000000000	0.000018873489
B358	CAGNANO AMITERNO	Abruzzo	L'Aquila	0.000045280139	0.000015054934	0.000025259388	0.000023483336	0.00000000000	0.000048636986	0.000015302220	0.00000000000	0.000028182034
B382	CALASCIO	Abruzzo	L'Aquila	0.000016091181	0.000003753924	0.000005124993	0.000004543193	0.00000000000	0.000018332145	0.000001662435	0.00000000000	0.000009046392
B526	CAMPO DI GIOVE	Abruzzo	L'Aquila	0.000041681011	0.000012792139	0.000012719449	0.000022556507	0.00000000000	0.000033902850	0.000008358968	0.0000022474129	
B569	CAMPOTOSTO	Abruzzo	L'Aquila	0.000028594300	0.000006260625	0.000004278743	0.000013293121	0.00000000000	0.000033820282	0.000006788741	0.00000000000	0.000015677714
B606	CANISTRO	Abruzzo	L'Aquila	0.000028298789	0.000011674517	0.000014612573	0.000021542346	0.00000000000	0.000025664754	0.000011580667	0.00000000000	0.000019018789
B624	CANSANO	Abruzzo	L'Aquila	0.000017433168	0.000003426985	0.000004710252	0.000005017272	0.00000000000	0.000016939282	0.000003472749	0.00000000000	0.000008421170
B651	CAPESTRANO	Abruzzo	L'Aquila	0.000032206779	0.000013851387	0.000016024948	0.000014090295	0.00000000000	0.000033525063	0.000010702178	0.00000000000	0.000019165198
B656	CAPISTRELLO	Abruzzo	L'Aquila	0.000118814758	0.0000050516339	0.000055197342	0.000011156361	0.00000000000	0.000115923995	0.000057482328	0.00000000000	0.000084230807
B658	CAPITIGNANO	Abruzzo	L'Aquila	0.000028819012	0.000007491893	0.000017426460	0.000011511171	0.00000000000	0.000026920513	0.000007115103	0.00000000000	0.000016177838
B672	CAPORCIANO	Abruzzo	L'Aquila	0.000014198097	0.000002334594							



Codice catastale	Denominazione	Regione	Provincia	AMMINISTRAZIONE	POLIZIA LOCALE	ISTRUZIONE PUBBLICA	RIFIUTI	TPL	TERRITORIO E VIABILITA	SOCIALE	ASILI NIDO	COMPLESSIVO
C128	CASTELLAFIUME	Abruzzo	L'Aquila	0.00003003119	0.000011894462	0.000017625121	0.000016130772	0.000009163969	0.000027148168	0.000012306246	0.000000000000	0.000018958600
C278	CASTELVECCCHIO CALVISIO	Abruzzo	L'Aquila	0.000011749282	0.000001561338	0.000002718532	0.000003907048	0.000000000000	0.000010690835	0.000002910533	0.000000000000	0.0000050517436
C279	CASTELVECCCHIO SUBEQUO	Abruzzo	L'Aquila	0.000031755542	0.000012982223	0.000026612894	0.000014805144	0.000000000000	0.000026031409	0.000011784252	0.000003884744	0.000021263159
C426	CELANO	Abruzzo	L'Aquila	0.000223861305	0.000138221239	0.000188397977	0.000182650142	0.00012203619	0.000270241335	0.000148344610	0.000343960925	0.00020296014
C492	CERCHIO	Abruzzo	L'Aquila	0.000040779152	0.000022772026	0.000042488815	0.000025982195	0.000000000000	0.000040081925	0.000017083419	0.000000000000	0.000029565124
C766	CIVITA D'ANTINO	Abruzzo	L'Aquila	0.000030348914	0.000012399278	0.000015431686	0.000017710386	0.000000000000	0.000031780438	0.000010996320	0.000000000000	0.000019350073
C778	CIVITELLA ALFEDENA	Abruzzo	L'Aquila	0.000017453122	0.000006141828	0.000002523092	0.000008844976	0.000000000000	0.000017198956	0.000002941315	0.000000000000	0.000009273937
C783	CIVITELLA ROVETO	Abruzzo	L'Aquila	0.000077431304	0.000040228630	0.000074720651	0.000060956002	0.000000000000	0.000075022156	0.000035833385	0.000000000000	0.000058889964
C811	COCCULLO	Abruzzo	L'Aquila	0.000017600368	0.000003531119	0.000001594385	0.000003697208	0.000000000000	0.000019063644	0.000003495378	0.000000000000	0.000008005650
C844	COLLARMELE	Abruzzo	L'Aquila	0.000027489112	0.000010834102	0.000008392896	0.000012106427	0.000000000000	0.000035265279	0.000009791350	0.000000000000	0.000016606924
C862	COLLELONGO	Abruzzo	L'Aquila	0.000040367692	0.000015988167	0.000011397221	0.000027943313	0.000013653941	0.000041524138	0.000014771379	0.000000000000	0.000025965462
C866	COLLEPIETRO	Abruzzo	L'Aquila	0.000012897032	0.000002050877	0.000002313998	0.000004527776	0.000002530009	0.000010973685	0.000002464726	0.000000000000	0.000006103749
C999	CORFINIO	Abruzzo	L'Aquila	0.000029341965	0.000012668833	0.000013578091	0.000015890053	0.000000000000	0.000026538163	0.000010913326	0.000000000000	0.000017733195
D465	FAGNANO ALTO	Abruzzo	L'Aquila	0.000019252764	0.000003692431	0.000005519851	0.000007811750	0.000000000000	0.000020441839	0.000003815532	0.000000000000	0.000010152421
D681	FORTECCHIO	Abruzzo	L'Aquila	0.000017241885	0.000006889693	0.000013225858	0.000007706403	0.000000000000	0.000015483580	0.000005218193	0.00000972778	0.000010859987
D736	FOSSA	Abruzzo	L'Aquila	0.000020095826	0.000008406654	0.000019020996	0.000011059867	0.000000000000	0.000022205518	0.000005122357	0.000000000000	0.000013666869
D850	GAGLIANO ATERNO	Abruzzo	L'Aquila	0.000015824699	0.000002804629	0.000002656586	0.000005101316	0.000000000000	0.000015214806	0.000002832668	0.000000000000	0.000007486431
E040	GIOIA DEI MARSÌ	Abruzzo	L'Aquila	0.000053119600	0.000022633598	0.000036216195	0.000035658151	0.000000000000	0.000059442058	0.000023747713	0.000000000000	0.000037471218
E096	GORIANO SICOLI	Abruzzo	L'Aquila	0.000021428180	0.000007574012	0.000014042703	0.000010056757	0.000000000000	0.000019544789	0.000005243000	0.000000000000	0.000012624017
E307	INTRODACQUA	Abruzzo	L'Aquila	0.000050462315	0.000020109644	0.000029436054	0.000020308641	0.000000000000	0.000051492179	0.000018429640	0.000000000000	0.000030840777
A345	L'AQUILA	Abruzzo	L'Aquila	0.00143662740	0.000999379497	0.001501380197	0.00152523717	0.003401997399	0.001781757079	0.001047189310	0.00118259540	0.001473490337
E505	LECCO NEI MARSÌ	Abruzzo	L'Aquila	0.000047612395	0.000024831803	0.000038811856	0.000033329570	0.000000000000	0.000050554014	0.000016065368	0.000000000000	0.000033996278
E723	LUCO DEI MARSÌ	Abruzzo	L'Aquila	0.00012463505	0.000063936615	0.000064906082	0.000098709596	0.000000000000	0.00012528440	0.000064985718	0.000000000000	0.000098296586
E724	LUCOLI	Abruzzo	L'Aquila	0.000051630031	0.000012849999	0.000014448999	0.000034839187	0.000000000000	0.000060811365	0.000009152215	0.000000000000	0.000031589051
E811	MAGLIANO DE' MARSÌ	Abruzzo	L'Aquila	0.000091608182	0.000033395339	0.000046774809	0.000038923108	0.000043881379	0.000100234422	0.000042719428	0.000097512151	0.000037302723
F022	MASSA D'ALBE	Abruzzo	L'Aquila	0.000046121286	0.000016896578	0.000015478985	0.000029272928	0.000000000000	0.000096079177	0.000014866767	0.000000000000	0.000030116804
M255	MOLINA ATERNO	Abruzzo	L'Aquila	0.000015158716	0.000003931523	0.000002563078	0.000005277059	0.000000000000	0.000013802816	0.000003734028	0.000000000000	0.000007395505
F595	MONTEREALE	Abruzzo	L'Aquila	0.000098786256	0.000037030880	0.000036435244	0.000066482050	0.000000000000	0.000096454037	0.0000568778260	0.000000000000	0.0000568778260
F732	MORINO	Abruzzo	L'Aquila	0.000043095994	0.000017286368	0.000023084986	0.000023823703	0.000000000000	0.000039609448	0.000017113897	0.000000000000	0.000026724971
F852	NAVELLI	Abruzzo	L'Aquila	0.000024958519	0.000006901500	0.000017365912	0.000012238069	0.000000000000	0.000028480030	0.000005459203	0.000000000000	0.000015524397
F996	OCRE	Abruzzo	L'Aquila	0.000030079629	0.000011434053	0.000028048919	0.000012347317	0.000000000000	0.000035240557	0.000008988188	0.000000000000	0.000019679598
G002	OFENA	Abruzzo	L'Aquila	0.000022395240	0.000006022492	0.000003595571	0.000010924717	0.000000000000	0.000023719921	0.000005646502	0.000000000000	0.000012190141
G079	OPI	Abruzzo	L'Aquila	0.000022513788	0.000006419528	0.000008224829	0.000009667477	0.000000000000	0.000026315956	0.000004840339	0.000000000000	0.000012764208
G102	ORICOLA	Abruzzo	L'Aquila	0.000036794699	0.000020149337	0.00003477945	0.000032484572	0.000000000000	0.000041730548	0.000010343609	0.000003664870	0.000028890027
G142	ORTONA DEI MARSÌ	Abruzzo	L'Aquila	0.000030459543	0.000005462198	0.000001972132	0.000011973819	0.000000000000	0.000030345983	0.000009813361	0.000000000000	0.000015300611
G145	ORTUCCHIO	Abruzzo	L'Aquila	0.000048023082	0.000022084217	0.000034682978	0.000034665225	0.000000000000	0.000046755273	0.000017647592	0.000000000000	0.000033395839
G200	OVINDOLI	Abruzzo	L'Aquila	0.000065572259	0.000024318903	0.000022349164	0.000047662156	0.000000000000	0.000058717508	0.000013169656	0.000000000000	0.000039818098
G210	PACENTRO	Abruzzo	L'Aquila	0.000041158895	0.000012632893	0.000019018581	0.000015200871	0.000000000000	0.000053817902	0.000012814341	0.000000000000	0.000024598806
G449	PERETO	Abruzzo	L'Aquila	0.000024217391	0.000008414027	0.000011380307	0.000014445532	0.000000000000	0.000025119816	0.000007373712	0.000000000000	0.000015072871
G484	PESCASSEROLI	Abruzzo	L'Aquila	0.000090980031	0.000051292337	0.000033806560	0.000086005006	0.000000000000	0.000103488497	0.000019791095	0.000000000000	0.000065114960
G492	PESCINA	Abruzzo	L'Aquila	0.000097715953	0.000042262935	0.000051801558	0.000071524759	0.000000000000	0.000108935285	0.000046394398	0.000000000000	0.000068878174
G493	PESCOCOSTANZO	Abruzzo	L'Aquila	0.000052007494	0.000022466247	0.000017305496	0.000028604577	0.000014628433	0.000053738543	0.000011442671	0.000000000000	0.00003022366
G524	PETTORANO SUL GIZIO	Abruzzo	L'Aquila	0.000043788134	0.000014222663	0.000018454048	0.000019720662	0.000000000000	0.000047211964	0.000014433823	0.000000000000	0.000025723232
G726	PIZZOLI	Abruzzo	L'Aquila	0.000102394114	0.000049236096	0.000069500299	0.000056219547	0.000000000000	0.000102347497	0.000032309697	0.000000000000	0.000065846792
G766	POGGIO PICHENZE	Abruzzo	L'Aquila	0.000027142127	0.000010211214	0.000018405140	0.000020549897	0.000000000000	0.000030057836	0.000009403863	0.000003997551	0.000020636271
G992	PRATA D'ANSIDONIA	Abruzzo	L'Aquila	0.000020646978	0.000004931341	0.000005586665	0.000008762983	0.000000000000	0.000019710305	0.000004897030	0.000000000000	0.000010865652
H007	PRATOLA PELIGNA	Abruzzo	L'Aquila	0.000171281555	0.000071457908	0.000100809302	0.000118045807	0.000000000000	0.000145564731	0.000095839165	0.000201784541	0.000123718606
H056	PREZZA	Abruzzo	L'Aquila	0.000027668887	0.000009885058	0.000017353448	0.000010561893	0.000000000000	0.000028669114	0.000011894969	0.000000000000	0.000016739443
H166	RAIANO	Abruzzo	L'Aquila	0.000069534983	0.000027006405	0.000053876591	0.000053688821	0.000000000000	0.000061022457	0.000033103893	0.000078244340	0.000052586969
H353	RIVISONDOLI	Abruzzo	L'Aquila	0.000047673996	0.000015585275	0.000012724516	0.000039955434	0.000000000000	0.000046201552	0.000006561347	0.000000000000	0.000029771194
H399	ROCCA DI BOTTE	Abruzzo	L'Aquila	0.000026436646	0.000007569710	0.000018285572	0.000023449371	0.000000000000	0.000027519595	0.000008552998	0.000000000000	0.000019168893
H400	ROCCA DI CAMBIO	Abruzzo	L'Aquila	0.000030978923	0.000009939263	0.000003540608	0.000017623953	0.000000000000	0.000024185419	0.0000044566349	0.000000000000	0.000015816751
H402	ROCCA DI MEZZO	Abruzzo	L'Aquila	0.000071481335	0.000030383552	0.000028379114	0.000050701540	0.000019356990	0.000074314000	0.000016963775	0.000002154330	0.000046292508
H429	ROCCA PIA	Abruzzo	L'Aquila	0.000016977617	0.000002622034	0.000000910015	0.000005008283	0.000000000000	0.000019166258	0.000001922385	0.000000000000	0.000007863928
H389	ROCCACASALE	Abruzzo	L'Aquila	0.000021374576	0.000006064925	0.000005535341	0.000018540150	0.000000000000	0.000017117371	0.000007685228	0.000000000000	0.00001387206
H434	ROCCARASO	Abruzzo	L'Aquila	0.000089068314	0.0000081349526	0.000025526663	0.000065589433	0.000000000000	0.000147679363	0.000016274520	0.000000000000	0.000065985014
H772	SAN BENEDETTO DEI MARSÌ	Abruzzo	L'Aquila	0.000082143620	0.000042510250	0.000041823107	0.000062058052	0.000000000000	0.000079505379	0.000042838485	0.000000000000	0.00005751367
H773	SAN BENEDETTO IN PERILLIS	Abruzzo	L'Aquila	0.000011894596	0.000001219494	0.000001236810	0.000002720391	0.000000000000	0.000009678955	0.000002249686	0.000000000000	0.000004962554
H819	SAN DEMETRIO NE' VESTINI	Abruzzo	L'Aquila	0.000043912494	0.000025242680	0.000039087322	0.000035274					

Codice catastale	Denominazione	Regione	Provincia	AMMINISTRAZIONE	POLIZIA LOCALE	ISTRUZIONE PUBBLICA	RIFIUTI	TPL	TERRITORIO E VIABILITA'	SOCIALE	ASILI NIDO	COMPLESSIVO
I546	SCOPPITO	Abruzzo	L'Aquila	0.000075306636	0.000040148311	0.000116615466	0.000051763041	0.000000000000	0.000097321279	0.000029545763	0.000000000000	0.000063728412
I553	SCURCOLA MARSCIANA	Abruzzo	L'Aquila	0.000030373238	0.000037792463	0.0000093475764	0.000000000000	0.000000000000	0.000077103842	0.000030969832	0.000001423498	0.000060268142
I558	SECINARO	Abruzzo	L'Aquila	0.000018711982	0.000006930026	0.000013311371	0.0000008161924	0.000000000000	0.000020215593	0.0000004014040	0.000000000000	0.000011372335
I604	SILMONA	Abruzzo	L'Aquila	0.000523646250	0.000358615739	0.000349659556	0.000482119425	0.0000270732515	0.0000496832386	0.000422649950	0.000423460314	0.000449843130
L025	TAGLIACOZZO	Abruzzo	L'Aquila	0.000161743783	0.000060898504	0.000076205847	0.000166800983	0.000000000000	0.000166854206	0.000082819164	0.000000000000	0.000123652198
L173	TIONE DEGLI ABRUZZI	Abruzzo	L'Aquila	0.000018537883	0.000003287521	0.000002510958	0.000066372222	0.000000000000	0.000019316721	0.000003564461	0.000000000000	0.000009097970
L227	TORNIMPARTE	Abruzzo	L'Aquila	0.000031955079	0.000077113922	0.000048406840	0.000000000000	0.000000000000	0.000085626429	0.000028851411	0.000000000000	0.000055335289
L334	TRASACCO	Abruzzo	L'Aquila	0.000132329422	0.000060253117	0.000076474538	0.000108618224	0.000000000000	0.000129225922	0.000076942607	0.000089367982	0.000100295275
M023	VILLA SANT'ANGELO	Abruzzo	L'Aquila	0.000015058874	0.000003033276	0.000007008341	0.000004780908	0.000000000000	0.000014574025	0.000004352060	0.000000000000	0.000007956484
M021	VILLA SANTA LUCIA DEGLI ABRUZZI	Abruzzo	L'Aquila	0.00001385821	0.000001357330	0.000000926667	0.000002701591	0.000000000000	0.000012146306	0.000001974461	0.000000000000	0.000005619178
L958	VILLALAGO	Abruzzo	L'Aquila	0.000025130821	0.000008688915	0.000010322620	0.000015515761	0.000000000000	0.000024865446	0.000008527410	0.000000000000	0.000015536189
M031	VILLAVALLELONGA	Abruzzo	L'Aquila	0.000033200661	0.000010962387	0.000012268175	0.000017209759	0.000000000000	0.000039394920	0.000008755788	0.000000000000	0.000020006387
M041	VILLETTA BARREA	Abruzzo	L'Aquila	0.000025049591	0.000010895393	0.000014538858	0.000013498556	0.000000000000	0.000024659708	0.000007045884	0.000000000000	0.000015472597
M090	VITTORITO	Abruzzo	L'Aquila	0.000026271194	0.000011846452	0.000016415236	0.000015902773	0.000000000000	0.000022387577	0.000011555362	0.000000000000	0.000017231655
A008	ABBATEGGIO	Abruzzo	Pescara	0.000016282690	0.000003504265	0.000006077480	0.000006134806	0.000000000000	0.000017701542	0.000004626739	0.000000000000	0.000008923423
A120	ALANNO	Abruzzo	Pescara	0.000071864291	0.000045000711	0.0000063079609	0.000043539219	0.000000000000	0.000076397347	0.000045947276	0.000000000000	0.000063667269
A945	BOLOGNANO	Abruzzo	Pescara	0.000031881615	0.000013558818	0.000035019605	0.000020815836	0.000000000000	0.000024217755	0.0000012452773	0.000000000000	0.00002274032
B193	BRITTOLO	Abruzzo	Pescara	0.0000414579757	0.000003261758	0.000002415069	0.000005124624	0.000000000000	0.000015295673	0.000003675704	0.000000000000	0.000007368172
B294	BUSSI SUL TIRINO	Abruzzo	Pescara	0.000047708409	0.000022950709	0.000031992630	0.000031945601	0.000000000000	0.000051930808	0.00002835617	0.000000000000	0.000035984511
B681	CAPPELLE SUL TAVO	Abruzzo	Pescara	0.000068975803	0.000042273443	0.000068686110	0.000051952111	0.000000000000	0.000062889043	0.000046371002	0.000000000000	0.000053789846
B722	CARAMANICO TERME	Abruzzo	Pescara	0.000025693660	0.000049710024	0.000041867820	0.000000000000	0.000000000000	0.00009472139	0.000001221623	0.000000000000	0.00004456720
B827	CARPINETO DELLA NORA	Abruzzo	Pescara	0.000020613098	0.000007044664	0.000016208771	0.000009553742	0.000000000000	0.000021535569	0.000008734365	0.000000000000	0.00001326444
C308	CASTIGLIONE A CASAURIA	Abruzzo	Pescara	0.000024773859	0.000007405813	0.000011384721	0.000014062885	0.000000000000	0.000022484136	0.000010051202	0.000000000000	0.000015027203
C354	CATIGNANO	Abruzzo	Pescara	0.000031499423	0.000016443813	0.000026142101	0.000023026339	0.000000000000	0.000031774439	0.000018062627	0.000000000000	0.000023597957
C474	CEPAGATTI	Abruzzo	Pescara	0.000183611999	0.000148314251	0.000147549572	0.0000264866797	0.000000000000	0.000192041688	0.000148085823	0.000009118725	0.000181356396
C750	CITTA' SANT'ANGELO	Abruzzo	Pescara	0.000280515120	0.000257156344	0.000256469900	0.000449663237	0.000000000000	0.000335646484	0.000216871466	0.000019638512	0.000299803046
C771	CIVITAQUANA	Abruzzo	Pescara	0.000030040914	0.000017192512	0.000028791045	0.000018432641	0.000000000000	0.000034264189	0.000014657019	0.000000000000	0.000022390327
C779	CIVITELLA CASANOVA	Abruzzo	Pescara	0.000045009227	0.000024565870	0.000038791736	0.000021186118	0.000000000000	0.000046718804	0.000021337052	0.000000000000	0.000030529078
C853	COLLECORVINO	Abruzzo	Pescara	0.000108796308	0.000065394826	0.000104290560	0.000076093466	0.000000000000	0.000114728908	0.000063948759	0.000000000000	0.000063933919
D078	CORVARA	Abruzzo	Pescara	0.00000347312190	0.0000004743746	0.0000003237852	0.000000000000	0.000000000000	0.000013425802	0.0000003421461	0.000000000000	0.000006538408
D201	CUGNOLI	Abruzzo	Pescara	0.000033869997	0.000016088915	0.000034426929	0.000016881601	0.000000000000	0.000031844445	0.000017867689	0.000000000000	0.000023534471
D394	ELICE	Abruzzo	Pescara	0.000035733335	0.000019181273	0.000034955112	0.000025748992	0.000000000000	0.000039483950	0.000020650190	0.000000000000	0.000027891587
D501	FARINDOLA	Abruzzo	Pescara	0.000041698211	0.000019653294	0.000029280869	0.000018117881	0.000000000000	0.000045573188	0.000019254959	0.000000000000	0.000027050300
E558	LETTOMANOPPELLO	Abruzzo	Pescara	0.000061829752	0.000029764887	0.000059994932	0.000030301579	0.000000000000	0.000052753411	0.000033847050	0.000068639659	0.000044614459
E691	LORETO APRUTINO	Abruzzo	Pescara	0.000141125149	0.000065825297	0.000104409967	0.000116090133	0.000000000000	0.000149184637	0.000081684369	0.000011392320	0.000107935426
E892	MANOPPELLO	Abruzzo	Pescara	0.000148519546	0.000065138942	0.000144980292	0.00010206780	0.000000000000	0.000126288855	0.000079945657	0.000000000000	0.000107194245
F441	MONTABELLO DI BERTONA	Abruzzo	Pescara	0.000027898446	0.000013856646	0.000022420168	0.000012583129	0.000000000000	0.000028116788	0.000014164178	0.000037495114	0.000019958156
F646	MONTESILVANO	Abruzzo	Pescara	0.000945448287	0.000968650697	0.000648576318	0.01177573853	0.000000000000	0.000910130454	0.000315716569	0.0000765033231	0.000885519705
F765	MOSCUFO	Abruzzo	Pescara	0.000061002215	0.000036457450	0.000057079108	0.000057681016	0.000000000000	0.000064127043	0.000038023065	0.000000000000	0.000051008871
F908	NOCCIANO	Abruzzo	Pescara	0.000035853619	0.000017328408	0.000036928632	0.000024610678	0.000000000000	0.000038051933	0.000019555168	0.000000000000	0.000027408765
G438	PENNE	Abruzzo	Pescara	0.000218524394	0.000130907007	0.000139887698	0.000178501722	0.000000000000	0.000259352144	0.000169213082	0.000022858477	0.000184529539
G482	PESCARA	Abruzzo	Pescara	0.002960430793	0.002177552319	0.002034972051	0.00347336447	0.0002452867229	0.002574584872	0.00164051897	0.002588046481	0.002588046481
G499	PESCOSANONESCO	Abruzzo	Pescara	0.000019148404	0.000006218491	0.000012208128	0.00000784926	0.000004219375	0.000018524505	0.000006073973	0.000000000000	0.000011372355
G555	PIANELLA	Abruzzo	Pescara	0.000150517559	0.000074125137	0.000130359788	0.000121255142	0.000000000000	0.000153628755	0.000016397851	0.000167940395	0.000125635255
G589	PICCIANO	Abruzzo	Pescara	0.000028921907	0.000014102770	0.000029648082	0.000015897835	0.000000000000	0.000032749696	0.000015205867	0.000000000000	0.000021282016
G621	PIETRANICO	Abruzzo	Pescara	0.000017015667	0.000004059649	0.000000000000	0.000000000000	0.000000000000	0.000018151633	0.0000050291111	0.000000000000	0.000009051843
G878	POPOLI	Abruzzo	Pescara	0.000103402311	0.000081562396	0.000086878019	0.000110445864	0.000052056139	0.000097807701	0.000065627306	0.000193118274	0.000096231768
H425	ROCCAMORICE	Abruzzo	Pescara	0.000027849998	0.000011968075	0.000017642893	0.000008533950	0.000000000000	0.000027592818	0.000011269630	0.000000000000	0.000016214392
H562	ROSCIANO	Abruzzo	Pescara	0.000070311827	0.000039767117	0.000071050508	0.000053923324	0.000017897561	0.000076214701	0.000034630660	0.000131949397	0.0000606835126
H715	SALLE	Abruzzo	Pescara	0.000014866250	0.000002198920	0.000002190096	0.000004837183	0.000000000000	0.000013468297	0.000003410079	0.000000000000	0.000006965542
I376	SAN VALENTINO IN ABRUZZO CITERIORE	Abruzzo	Pescara	0.000047468947	0.000023197164	0.000040202745	0.000028056114	0.000000000000	0.000041804070	0.000022951761	0.000000000000	0.000032437747
I332	SANTEUFEMIA A MIELLA	Abruzzo	Pescara	0.000019046806	0.000005325587	0.000003420645	0.000009995334	0.000000000000	0.000022811071	0.000003148845	0.000000000000	0.000010740818
I482	SCAFA	Abruzzo	Pescara	0.000069235584	0.000037719917	0.000075120549	0.000061179662	0.000000000000	0.000054927779	0.000042607543	0.000001335891	0.000055596719
I649	SERRAMONACESCA	Abruzzo	Pescara	0.000022539637	0.000006647121	0.000005900198	0.000007090542	0.000000000000	0.000019713452	0.000006492672	0.000000000000	0.000011149478
I922	SPOLTRE	Abruzzo	Pescara	0.000314934026	0.000243116838	0.000295924555	0.000324981195	0.000000000000	0.000302955288	0.000271276967	0.000009118725	0.000281083145
L186	TOCCO DA CASAURIA	Abruzzo	Pescara	0.000065174701	0.000031588341	0.000038588886	0.000049043386	0.000000000000	0.000051038884	0.000002990662	0.000001956822	0.000044024902
L263	TORRE DE PASSIRI	Abruzzo	Pescara	0.000067779900	0.000029255113	0.0000541777152	0.000005080427	0.000000000000	0.000046098270	0.000039666070	0.000077507537	0.000050534587
L475	TURRIVALIGNANI	Abruzzo	Pescara	0.000023397305	0.000009204880	0.000022011727	0.000018660291	0.000000000000	0.000021226382	0.000008212642	0.000000000000	0.000017025008
L846	VICOLI	Abruzzo	Pescara	0.000014351839	0.000003161243	0.000001968291						

Codice catastale	Denominazione	Regione	Provincia	AMMINISTRAZIONE	POLIZIA LOCALE	ISTRUZIONE PUBBLICA	RIFIUTI	TPL	TERRITORIO E VIABILITA	SOCIALE	ASILI NIDO	COMPLESSIVO
A885	BISENTI	Abruzzo	Teramo	0.000044152311	0.000020847700	0.000033229738	0.000026407332	0.000000000000	0.000006479606	0.000022263137	0.000000000000	0.000032704852
B515	CAMPLI	Abruzzo	Teramo	0.000137748237	0.000086196530	0.000121302823	0.000108778906	0.000000000000	0.000149651880	0.000077287199	0.000048239638	0.000110285377
B640	CANZANO	Abruzzo	Teramo	0.000039596385	0.000023056865	0.000051163718	0.000030764800	0.000000000000	0.000039650926	0.000018521455	0.000000000000	0.000030276678
C040	CASTEL CASTAGNA	Abruzzo	Teramo	0.0000116403574	0.000003661205	0.000004842411	0.000005365262	0.000000000000	0.00001177821	0.0000005297134	0.000000000000	0.000008619912
C128	CASTELLALTO	Abruzzo	Teramo	0.000129611404	0.000080360521	0.000179152335	0.000140592499	0.000000000000	0.000148354480	0.000077213982	0.000066831343	0.000125412927
C169	CASTELLI	Abruzzo	Teramo	0.000033421683	0.000013509407	0.000016096205	0.000020916301	0.000000000000	0.000039690221	0.000013113142	0.000000000000	0.000022319234
C316	CASTIGLIONE MESSER RAIMONDO	Abruzzo	Teramo	0.000051061145	0.000026838250	0.000048812014	0.000028304912	0.000000000000	0.000053274429	0.000027439570	0.000000000000	0.000036792228
C322	CASTILENTI	Abruzzo	Teramo	0.000032095700	0.000018650744	0.000036721740	0.000021979279	0.000000000000	0.000044462241	0.000015746209	0.000000000000	0.000026383838
C449	CELLINO ATTANASIO	Abruzzo	Teramo	0.000054323690	0.000026607256	0.000084139838	0.000034063642	0.000000000000	0.000086053458	0.000029503128	0.000000000000	0.000045529471
C517	CERMIGNANO	Abruzzo	Teramo	0.000038648354	0.000020774265	0.000047065715	0.000021411243	0.000000000000	0.000043028706	0.000023873053	0.000000000000	0.000029976991
C781	CIVITELLA DEL TRONTO	Abruzzo	Teramo	0.000061608885	0.000061608885	0.000098133367	0.000087080798	0.000000000000	0.000130888471	0.000059798168	0.000117885018	0.000091839376
C311	COLLEDARA	Abruzzo	Teramo	0.000044422182	0.000031560301	0.000032117294	0.000042920090	0.000000000000	0.000045434937	0.000020140623	0.000021183993	0.000036107266
C901	COLONNELLA	Abruzzo	Teramo	0.000077870509	0.000041443239	0.000075438800	0.000103619750	0.000000000000	0.000089629811	0.000036039529	0.000000000000	0.000072148774
C972	CONTROGUERRA	Abruzzo	Teramo	0.000049206403	0.000025551563	0.000057492601	0.000061197628	0.000000000000	0.000055132604	0.000027108159	0.000086023296	0.000049489477
D043	CORROPOLI	Abruzzo	Teramo	0.000095100169	0.000048441499	0.000113901243	0.000150860104	0.000000000000	0.000103623025	0.000055671961	0.000100873314	0.000101829049
D076	CORTINO	Abruzzo	Teramo	0.000027550474	0.000007143708	0.000013131593	0.000011266931	0.000000000000	0.000034930678	0.000007663631	0.000000000000	0.000016435268
D179	CROGNALETO	Abruzzo	Teramo	0.000049387286	0.000015573193	0.000021551594	0.000021034699	0.000013849284	0.000110001762	0.000013351956	0.000000000000	0.000036391715
D489	FANO ADRIANO	Abruzzo	Teramo	0.000017964582	0.000002702981	0.000001226111	0.000007917101	0.000000000000	0.000019218274	0.000003134336	0.000000000000	0.000090931465
E058	GIULIANOVA	Abruzzo	Teramo	0.00047613635	0.000515891615	0.000362320407	0.00067898670	0.000000000000	0.000545325779	0.000365231213	0.000568165858	0.000050100264
E343	ISOLA DEL GRAN SASSO D'ITALIA	Abruzzo	Teramo	0.000119579695	0.000066534958	0.000091420091	0.000068458661	0.000065272371	0.000132532001	0.000048873404	0.000066327092	0.000083772294
E989	MARTINISCURO	Abruzzo	Teramo	0.000333805134	0.000287358885	0.000199795406	0.000560876930	0.000081354711	0.0002298403654	0.000215486933	0.000016369564	0.000330537218
F500	MONTEFINO	Abruzzo	Teramo	0.000026044765	0.000016816188	0.000023188793	0.000011374725	0.000008975941	0.000029893931	0.000011623861	0.000000000000	0.000018270855
F690	MONITORIO AL VOMANO	Abruzzo	Teramo	0.000146791234	0.000064459462	0.000135867778	0.000143954825	0.000000000000	0.000163831368	0.000096576590	0.000115738622	0.000130467607
F747	MORRO D'ORO	Abruzzo	Teramo	0.000076183486	0.000045903366	0.000080030858	0.000069256918	0.000000000000	0.000073273888	0.000033749257	0.000098106222	0.000064261894
F764	MOSCIANO SANT'ANGELO	Abruzzo	Teramo	0.000171375009	0.000126021338	0.000178086197	0.000155057816	0.000092883011	0.000171803344	0.000107925441	0.00018637841	0.000154505472
F870	NERETO	Abruzzo	Teramo	0.000091380239	0.000047725951	0.000073449969	0.000102479769	0.000056497417	0.000089064844	0.000059148028	0.0000265708324	0.000089753995
F942	NOTARESCO	Abruzzo	Teramo	0.000116795057	0.000064883780	0.00009927892	0.000090739554	0.000000000000	0.000133931690	0.000075733564	0.000025818546	0.000093930671
G437	PENNA SANT'ANDREA	Abruzzo	Teramo	0.000039940387	0.000020965505	0.000045392935	0.000028621309	0.000000000000	0.000038048287	0.000020215495	0.000000000000	0.000030467607
G608	PIETRACAMELA	Abruzzo	Teramo	0.000021654021	0.000005865959	0.00001243726	0.000008949224	0.000000000000	0.000022072328	0.00000297848	0.000000000000	0.000010599821
F831	PINETO	Abruzzo	Teramo	0.000288842137	0.000231964865	0.000447472625	0.00011577554	0.0000303293180	0.00020294687	0.000019757237	0.0000298211606	0.000298211606
H440	ROCCA SANTA MARIA	Abruzzo	Teramo	0.000024036059	0.000007075923	0.000008394744	0.000008632340	0.000000000000	0.000030428060	0.000006950347	0.000000000000	0.000013718100
F585	ROSETO DEGLI ABRUZZI	Abruzzo	Teramo	0.000490609788	0.000457078413	0.000413664071	0.000578109749	0.000000000000	0.000482119479	0.000384591667	0.000257178138	0.000461405084
I318	SANT'EGIDIO ALLA VIBRATA	Abruzzo	Teramo	0.000165886480	0.000083527176	0.000174198699	0.000206211135	0.000000000000	0.000174064389	0.000121556296	0.000231465684	0.000164294197
I348	SANTOMERO	Abruzzo	Teramo	0.000101901805	0.000057649015	0.000119972266	0.000140643938	0.000000000000	0.000102371990	0.000058237484	0.000047663150	0.000100093556
I741	SILVI	Abruzzo	Teramo	0.000330105238	0.000298018569	0.000260046256	0.000487012593	0.000084142005	0.000307434928	0.000229559496	0.000006079150	0.000322219031
L103	TERAMO	Abruzzo	Teramo	0.000977313705	0.000791724108	0.000715040956	0.01077088645	0.001732073230	0.001193096852	0.000947730530	0.001265180057	0.01014943643
L207	TORANO NUOVO	Abruzzo	Teramo	0.000033760075	0.000016373741	0.000036411703	0.000033867412	0.000000000000	0.000034733365	0.000017801599	0.000013437855	0.000029073664
L295	TORRICELLA SICURA	Abruzzo	Teramo	0.000055350648	0.000027551463	0.000041433359	0.000036953917	0.000000000000	0.000068028871	0.000022605539	0.000020986473	0.000041103307
L307	TORTORELLO	Abruzzo	Teramo	0.000264262277	0.000229906253	0.000186728007	0.000488896627	0.000000000000	0.000312993385	0.000153283153	0.000153231346	0.000289713136
L314	TOSSICIA	Abruzzo	Teramo	0.00003335489	0.000017557555	0.000032992195	0.000021151635	0.000000000000	0.000049614327	0.000014795393	0.000000000000	0.000026426803
L597	VALLE CASTELLANA	Abruzzo	Teramo	0.000041809836	0.000014416240	0.000015839156	0.000017304155	0.000012269875	0.000058197526	0.000013166449	0.000000000000	0.000025968958
A017	ACCETTURA	Basilicata	Matera	0.00001709066	0.000017167364	0.000027371789	0.000023554230	0.000024577284	0.000083472604	0.000024298404	0.000000000000	0.000036868657
A196	ALIANO	Basilicata	Matera	0.000039679394	0.000013571546	0.000018740244	0.000015964991	0.000000000000	0.000059979859	0.000014485409	0.000000000000	0.000025631905
A801	BERNALDA	Basilicata	Matera	0.000234284290	0.000205348333	0.000168404339	0.000234399250	0.000117653423	0.000304889510	0.000193481793	0.000000000000	0.000215014198
B391	CALCIANO	Basilicata	Matera	0.000025420971	0.000010630501	0.000014756793	0.000010086258	0.000000000000	0.000034302827	0.000010133367	0.000000000000	0.000016409704
C723	CIRIGLIANO	Basilicata	Matera	0.000017298631	0.000004898589	0.000030307805	0.000005658654	0.000000000000	0.000021788542	0.0000050232987	0.000000000000	0.000009340759
C888	COLOBRARO	Basilicata	Matera	0.000036571680	0.000015520536	0.000021801767	0.000017485307	0.000000000000	0.000062068416	0.000015515376	0.000000000000	0.000028316579
D128	CRACO	Basilicata	Matera	0.000026843983	0.000011774066	0.000021382137	0.000009147675	0.000000000000	0.000040728132	0.000008017494	0.000000000000	0.00017979759
D547	FERRANDINA	Basilicata	Matera	0.000169985043	0.000094118308	0.000096731115	0.000133763786	0.000099535621	0.000224399039	0.000119474619	0.000000000000	0.000137534283
D909	GARAGUSO	Basilicata	Matera	0.000028926444	0.000012667623	0.000025265921	0.000013681135	0.000000000000	0.000035461709	0.000012551292	0.000000000000	0.000020043558
E093	GORGOGNONE	Basilicata	Matera	0.000031861522	0.000012757462	0.000019135032	0.000017026199	0.000000000000	0.000051223132	0.000013261945	0.000000000000	0.000022631594
E147	GRASSANO	Basilicata	Matera	0.000095308142	0.000050253766	0.000060075761	0.000066838779	0.000000000000	0.000102085430	0.0000663150322	0.000000000000	0.000070191261
E213	GROTTOLE	Basilicata	Matera	0.000056862954	0.000024471892	0.000035468698	0.000029351074	0.000000000000	0.000075037008	0.000023132905	0.000000000000	0.000038658092
E326	IRSINA	Basilicata	Matera	0.000120818214	0.000071507728	0.000074422929	0.000078186098	0.000000000000	0.000178288024	0.000062786808	0.000000000000	0.000091860068
F052	MATERA	Basilicata	Matera	0.001105633936	0.000934172569	0.000854772224	0.001186510247	0.001747662933	0.001302281347	0.001072882689	0.001288894	

Codice catastale	Denominazione	Regione	Provincia	AMMINISTRAZIONE	POLIZIA LOCALE	ISTRUZIONE PUBBLICA	RIFIUTI	TPL	TERRITORIO E VIABILITA'	SOCIALE	ASILI NIDO	COMPLESSIVO
I029	SAN MAURO FORTE	Basilicata	Matera	0.000045443261	0.000016316423	0.000021007580	0.000021760635	0.000000000000	0.000056853461	0.000020514637	0.000000000000	0.000029094594
M256	SCANZANO JONICO	Basilicata	Matera	0.000131127364	0.000099804665	0.000104586391	0.000165373490	0.000051531862	0.0000185375819	0.000084170024	0.000000000000	0.00012722381
I954	STIGLIANO	Basilicata	Matera	0.000114265801	0.000047305366	0.000043955551	0.000052382567	0.000066564893	0.000181374301	0.000059289034	0.000000000000	0.000080175813
L418	TRICARICO	Basilicata	Matera	0.000117337746	0.000055409798	0.000058017126	0.000072893050	0.000000000000	0.000171183642	0.000066658083	0.000058190613	0.0000889030636
L477	TURSI	Basilicata	Matera	0.000108246635	0.000060949818	0.000070300246	0.000071184261	0.000049821948	0.000142573978	0.000067626472	0.000000000000	0.0000835763589
D513	VALSINNI	Basilicata	Matera	0.000035294592	0.000019381373	0.000025979889	0.000020605973	0.000012973529	0.000046491557	0.000017706990	0.000000000000	0.000026252929
A013	ABRIOLA	Basilicata	Potenza	0.000053238219	0.000017553924	0.000024955904	0.000016814283	0.000000000000	0.000079905182	0.000017375924	0.000000000000	0.000032719932
A020	ACERENZA	Basilicata	Potenza	0.000058156864	0.000023211446	0.000034736076	0.000032326041	0.000000000000	0.000062649100	0.000027938660	0.000000000000	0.000041192883
A131	ALBANO DI LUCANIA	Basilicata	Potenza	0.000035599041	0.000017802815	0.000028607218	0.000021206780	0.000000000000	0.000052631384	0.000013466048	0.000000000000	0.000026566016
A321	ANZI	Basilicata	Potenza	0.000051798458	0.000016094162	0.000055965625	0.000020811317	0.000000000000	0.000067679677	0.000019152606	0.000000000000	0.000036001059
A415	ARMENTO	Basilicata	Potenza	0.0000228690370	0.000011667327	0.000016649677	0.000009881812	0.000000000000	0.000037730856	0.000007207848	0.000000000000	0.000017396412
A482	ATELLA	Basilicata	Potenza	0.000088103660	0.000046395477	0.000066476226	0.000061387917	0.000020207590	0.000100134885	0.000043835335	0.000071611812	0.000068403852
A519	AVIGLIANO	Basilicata	Potenza	0.000236084648	0.000131777177	0.000226773063	0.000180357385	0.000148075567	0.000261552569	0.000151132921	0.000127043732	0.000198226111
A604	BALVANO	Basilicata	Potenza	0.000047443296	0.000021027316	0.000039375003	0.000019065517	0.000000000000	0.000052209792	0.000023781573	0.000000000000	0.000031384733
A612	BANZI	Basilicata	Potenza	0.000037824445	0.000015463229	0.0000209119546	0.000020912952	0.000000000000	0.000058535268	0.000016300709	0.000000000000	0.000026998368
A615	BARAGIANO	Basilicata	Potenza	0.000060480791	0.000028408874	0.000042787540	0.000033517617	0.000000000000	0.000072262162	0.000031891145	0.000000000000	0.000042512396
A666	BARILE	Basilicata	Potenza	0.000064742675	0.000027940099	0.000039695458	0.000045436539	0.000028858638	0.000081892348	0.000034729487	0.000020281513	0.000048673399
A743	BELLA	Basilicata	Potenza	0.000114365224	0.000049364613	0.000105042681	0.000057464493	0.000066089219	0.000134960251	0.000064645587	0.00004805843	0.000085662604
B173	BRIENZA	Basilicata	Potenza	0.000094426263	0.000035505110	0.000084451171	0.000045618057	0.000045732814	0.000115082591	0.000044124015	0.000000000000	0.000067282744
B181	BRINDISI MONTAGNA	Basilicata	Potenza	0.000029463739	0.000014147790	0.000024137322	0.000013982620	0.000000000000	0.00003962827	0.000008314907	0.000000000000	0.000020157990
B440	CALVELLO	Basilicata	Potenza	0.000060307533	0.000028956698	0.00006095038	0.000028939811	0.000028193929	0.000089720534	0.000022114002	0.000010552193	0.000048140782
B443	CALVERA	Basilicata	Potenza	0.000015634587	0.000005447481	0.000003012467	0.000005637735	0.000000000000	0.000019728630	0.000006031885	0.000000000000	0.000008965769
B549	CAMPOMAGGIORE	Basilicata	Potenza	0.000022044656	0.000012210826	0.000015003555	0.000011578818	0.000000000000	0.000031272466	0.000008756122	0.000000000000	0.000015856575
B580	CANCELLARA	Basilicata	Potenza	0.000035167245	0.000014907500	0.000022963547	0.000015406542	0.000000000000	0.000040984202	0.000013992413	0.000000000000	0.000022546609
B743	CARBONE	Basilicata	Potenza	0.000025745996	0.000008618453	0.000005731697	0.000009160792	0.000000000000	0.000033420780	0.000009839981	0.000000000000	0.000014622608
C120	CASTELGRANDE	Basilicata	Potenza	0.000033396822	0.000010438841	0.000019832267	0.000010364049	0.000000000000	0.000037300626	0.000011622278	0.000000000000	0.000019345823
C199	CASTELLUCCIO INFERIORE	Basilicata	Potenza	0.000046409823	0.000017869293	0.000052139549	0.000019814480	0.000018691957	0.000058780057	0.000027599191	0.000040240530	0.000036371789
C201	CASTELLUCCIO SUPERIORE	Basilicata	Potenza	0.000026762828	0.000009384602	0.000018532726	0.000013164433	0.000080598772	0.000031820778	0.000009878301	0.000000000000	0.000017655698
C209	CASTELMEZZANO	Basilicata	Potenza	0.000028235139	0.000013585470	0.000018455589	0.000011675244	0.000000000000	0.000034819125	0.000010072685	0.000000000000	0.000018133462
C271	CASTELSARACENO	Basilicata	Potenza	0.000042949971	0.000016126213	0.000026474938	0.000019605800	0.000000000000	0.000057993320	0.000017288436	0.000000959290	0.000028526269
C345	CASTRONUOVO DI SANT'ANDREA	Basilicata	Potenza	0.000031956488	0.000010701973	0.000016969186	0.000012304597	0.000012411526	0.000040106270	0.000015298963	0.000000000000	0.000020455642
C539	CERSOSIMO	Basilicata	Potenza	0.000021361876	0.000008604858	0.000016386647	0.000008805145	0.000000000000	0.000026761104	0.000008683336	0.000000000000	0.000014116215
C619	CHIAROMONTE	Basilicata	Potenza	0.000047235197	0.000021546743	0.000041335077	0.000032708200	0.000022239245	0.000069849688	0.000025480837	0.000000000000	0.000038438544
D010	CORLETO PERTICARA	Basilicata	Potenza	0.000066488184	0.000025487294	0.000037241909	0.000045448566	0.000000000000	0.000093225443	0.000030570311	0.000000000000	0.000048526563
D414	EPISCOPIA	Basilicata	Potenza	0.000032188318	0.000015111567	0.000036039108	0.000016517692	0.000016444577	0.000039604806	0.000016089202	0.000000000000	0.000024545482
D497	FARDELLA	Basilicata	Potenza	0.000021606989	0.000006667429	0.000009530406	0.000008702684	0.000000000000	0.000031524202	0.000007707722	0.000000000000	0.000013620758
D593	FILIANO	Basilicata	Potenza	0.000064603635	0.000032338911	0.000077741320	0.000032409224	0.00002061987	0.0000484946312	0.000035067394	0.000000000000	0.000050652285
D696	FORENZA	Basilicata	Potenza	0.000057341847	0.000021331120	0.000031621109	0.000025419164	0.000000000000	0.000079606585	0.000029093795	0.000000000000	0.000038460003
D766	FRANCAVILLA IN SINNI	Basilicata	Potenza	0.000079149526	0.000036631641	0.000094357123	0.000061396680	0.000041814926	0.000099037350	0.000053842427	0.000000000000	0.00006845548
D876	GALLICCHIO	Basilicata	Potenza	0.000024102685	0.000010064860	0.000018627493	0.000013777403	0.000000000000	0.000032410034	0.000010322610	0.000033557481	0.000018645860
D971	GENZANO DI LUCANIA	Basilicata	Potenza	0.000128059000	0.000048514432	0.000073887200	0.000082052500	0.000000000000	0.000171711617	0.000066202072	0.000000000000	0.000092234918
E033	GINESTRA	Basilicata	Potenza	0.000022135961	0.000009253137	0.000022238025	0.000007871244	0.000000000000	0.000022167266	0.000009382082	0.000000000000	0.000014314484
E221	GRUMENTO NOVA	Basilicata	Potenza	0.000052742519	0.000023779970	0.000030279478	0.000024254113	0.000022613201	0.000068894462	0.000020446108	0.000000000000	0.000035265754
E246	GUARDIA PERTICARA	Basilicata	Potenza	0.000023665593	0.000009934360	0.00001378183	0.000009636707	0.000000000000	0.000045031580	0.0000068315588	0.000000000000	0.000016664335
E409	LAGONEGRO	Basilicata	Potenza	0.000114123112	0.000097289897	0.000100381550	0.000097320361	0.000080783043	0.000179371622	0.000062528411	0.000009907731	0.000107017204
E474	LATRONICO	Basilicata	Potenza	0.000098363996	0.000042953185	0.000097107411	0.000064694279	0.000064078416	0.000127642558	0.000054837817	0.000000000000	0.000078403907
E482	LAURENZANA	Basilicata	Potenza	0.000056877010	0.000018645687	0.000030402440	0.000022903096	0.000000000000	0.00006943313	0.000024128540	0.000000000000	0.000035383151
E483	LAURIA	Basilicata	Potenza	0.000231132042	0.000124111513	0.000352782258	0.000193643710	0.000152505214	0.000292577716	0.000189581900	0.000141915502	0.000226798582
E493	LAVELLO	Basilicata	Potenza	0.000229128269	0.000134923527	0.000207322348	0.000194124705	0.000119142455	0.000245565407	0.000204526521	0.000183010229	0.000204533534
E919	MARATEA	Basilicata	Potenza	0.000124838594	0.000129104109	0.000079325655	0.000098689783	0.000064427233	0.000186820624	0.000060854174	0.000106117855	0.000109055169
E976	MARSICO NUOVO	Basilicata	Potenza	0.000101650386	0.000043975953	0.000081727165	0.000050349711	0.000063881748	0.000119279771	0.000050453305	0.000000000000	0.000072117204
E977	MARSICOVETERE	Basilicata	Potenza	0.000113695654	0.000049099302	0.000100988752	0.000090056594	0.000075316901	0.000155611316	0.000053901101	0.000176923377	0.000100296734
F006	MASCHITO	Basilicata	Potenza	0.000016380162	0.000030142884	0.000022489248	0.000000000000	0.000043903072	0.000019289908	0.000000000000	0.000000000000	0.000027538055
F104	MELFI	Basilicata	Potenza	0.000359598248	0.000244690749	0.000255835929	0.000357820285	0.000212219033	0.000403187556	0.000259619745	0.000190224438	0.000318805057
F249	MISSANELLO	Basilicata	Potenza	0.000019653751	0.000006763959	0.000008230175	0.000007351729	0.000000000000	0.000025681741	0.000005476939	0.000000000000	0.000011618809

Codice catastale	Denominazione	Regione	Provincia	AMMINISTRAZIONE	POLIZIA LOCALE	ISTRUZIONE PUBBLICA	RIFIUTI	TPL	TERRITORIO E VIABILITA'	SOCIALE	ASILI NIDO	COMPLESSIVO
G616	PIETRAGALLA	Basilicata	Potenza	0.000084535204	0.000042707538	0.000073258319	0.00000500192111	0.00000000000000	0.00009867552	0.000044558007	0.00000000000000	0.000062019561
G623	PIETRAPERTOSA	Basilicata	Potenza	0.000033753745	0.000020504690	0.00001207090	0.000012703569	0.00000000000000	0.00005698302	0.000013078662	0.00000000000000	0.000023722116
G663	PIGNOLA	Basilicata	Potenza	0.000134851252	0.000070357486	0.000122435184	0.000066959238	0.0000096489012	0.000152007522	0.000069023969	0.000076554919	0.000101166302
G942	POTENZA	Basilicata	Potenza	0.001380348483	0.001035790352	0.001119854628	0.001144336565	0.003084067330	0.001679639750	0.00120878184	0.001082793138	0.001314069322
H186	RAPOLLA	Basilicata	Potenza	0.000086629458	0.000037254488	0.000065028660	0.000061561293	0.000054627907	0.000085783756	0.000052605940	0.000015554648	0.000065425365
H187	RAPONE	Basilicata	Potenza	0.000030959388	0.000010558618	0.000021939990	0.000012489434	0.00000000000000	0.000037687397	0.000013093021	0.00000000000000	0.000019941280
H307	RIONERO IN VULTURE	Basilicata	Potenza	0.000258309082	0.000148828837	0.000163744338	0.000223645129	0.000157731416	0.000274446622	0.000196695151	0.000102374788	0.000214109591
H312	RIPACANDIDA	Basilicata	Potenza	0.000045088750	0.000016254005	0.000033047723	0.000022450754	0.00000000000000	0.000045181834	0.000020799384	0.00000000000000	0.000029264931
H348	RIVELLO	Basilicata	Potenza	0.000060619565	0.000028570437	0.000056321566	0.000030029887	0.00000000000000	0.000077388101	0.000030845319	0.000063988690	0.000046480355
H426	ROCCANOVA	Basilicata	Potenza	0.000039951274	0.000017829599	0.000028450312	0.000021015076	0.00000000000000	0.000059057476	0.000018942886	0.00000000000000	0.000028995630
H590	ROTONDA	Basilicata	Potenza	0.000072343827	0.000029846053	0.000051743737	0.000038983417	0.000042733325	0.000083994223	0.000043425568	0.000131369026	0.000057170086
H641	RUOTI	Basilicata	Potenza	0.000081537376	0.000036074750	0.000065424807	0.000024985020	0.000038368216	0.000097280910	0.000037681679	0.00000000000000	0.000053369658
H646	RUVO DEL MONTE	Basilicata	Potenza	0.000034044407	0.000011587842	0.000020135145	0.000021604100	0.000011122020	0.000033214653	0.000016153214	0.00000000000000	0.000022889346
H795	SAN CHIRICO NUOVO	Basilicata	Potenza	0.000032433683	0.000015807985	0.000019518247	0.000018674355	0.00000000000000	0.000035348379	0.000017765108	0.00000000000000	0.000022201173
H796	SAN CHIRICO RAPARO	Basilicata	Potenza	0.000038684921	0.000014250351	0.000024569632	0.000014163678	0.000013792518	0.000050963415	0.000014585751	0.00000000000000	0.000024940204
H808	SAN COSTANTINO ALBANESE	Basilicata	Potenza	0.000025499442	0.000010245295	0.000013098940	0.000009683719	0.00000000000000	0.000033519931	0.000010020853	0.00000000000000	0.000015956952
H831	SAN FELE	Basilicata	Potenza	0.000084942426	0.000035675678	0.000040035483	0.000035545415	0.000039909726	0.000097210753	0.000048261707	0.00000000000000	0.000054894093
H994	SAN MARTINO D'AGRI	Basilicata	Potenza	0.000029884384	0.000010386970	0.000017151222	0.000009154337	0.00000000000000	0.000034251692	0.000010240021	0.00000000000000	0.000017371152
B906	SAN PAOLO ALBANESE	Basilicata	Potenza	0.000015575764	0.000003991107	0.000012242511	0.000003211112	0.00000000000000	0.000019413100	0.0000004611319	0.00000000000000	0.000007657265
I157	SAN SEVERINO LUCANO	Basilicata	Potenza	0.000041910780	0.000017922899	0.000030640225	0.000021974146	0.000024558606	0.000062442148	0.000021024130	0.00000000000000	0.000031407796
I288	SANTANGELO LE FRATTE	Basilicata	Potenza	0.000037550128	0.000016047832	0.000037803558	0.000014307262	0.00000000000000	0.000045128780	0.000017223193	0.00000000000000	0.000025762333
I305	SANTARCANGELO	Basilicata	Potenza	0.000124513521	0.000064231980	0.000086536362	0.000077033138	0.000066021750	0.000147576036	0.000084311841	0.00000000000000	0.000094154141
I426	SARCONI	Basilicata	Potenza	0.00003643570	0.000014258453	0.000030094783	0.000015210857	0.000014209052	0.000039828822	0.000015732801	0.00000000000000	0.000024141408
I457	SASSO DI CASTALDA	Basilicata	Potenza	0.000030854296	0.000011692138	0.000021278122	0.000010071952	0.00000000000000	0.000042901866	0.000011482007	0.00000000000000	0.000019748443
G614	SATRIANO DI LUCANIA	Basilicata	Potenza	0.000056904244	0.000028770784	0.000048220962	0.000032833454	0.00000000000000	0.000061080751	0.000026555770	0.00000000000000	0.000041004889
H730	SAVOIA DI LUCANIA	Basilicata	Potenza	0.000033562713	0.000013495918	0.000028285851	0.000014607797	0.00000000000000	0.000042450848	0.000014432734	0.00000000000000	0.000022871724
I610	SENISE	Basilicata	Potenza	0.000127167434	0.000082029358	0.000101712852	0.000099856372	0.000073772752	0.000148690950	0.000088265553	0.000101783530	0.000108634609
I917	SPINOSO	Basilicata	Potenza	0.000040141750	0.000032904602	0.000017688544	0.00000000000000	0.00000000000000	0.000043589560	0.000016842721	0.00000000000000	0.000026300407
L082	TEANA	Basilicata	Potenza	0.000019199519	0.00000650940	0.000008789404	0.000004801282	0.00000000000000	0.000022425854	0.000007550415	0.00000000000000	0.00001073246
L126	TERRANOVA DI POLLINO	Basilicata	Potenza	0.000042965431	0.000020809021	0.000013971271	0.000014690593	0.00000000000000	0.000015429977	0.00000000000000	0.00000000000000	0.000026511638
L181	TITO	Basilicata	Potenza	0.000149732668	0.000083845000	0.000139665520	0.000073919401	0.0000607049708	0.000194802077	0.000074005166	0.00000000000000	0.000111738292
L197	TOLVE	Basilicata	Potenza	0.000075148565	0.000043526476	0.000046855092	0.000039423496	0.00000000000000	0.000105356874	0.000043677546	0.00000000000000	0.000054568250
L326	TRAMUTOLA	Basilicata	Potenza	0.00008297125	0.000031604889	0.000044354075	0.000036732486	0.00000000000000	0.000081255686	0.000037919882	0.00000000000000	0.000047382931
L357	TRECCHINA	Basilicata	Potenza	0.000025147194	0.000023326290	0.000046836811	0.000036472424	0.00000000000000	0.000055701981	0.000027211904	0.00000000000000	0.000038890477
L439	TRIVIGNO	Basilicata	Potenza	0.000022396695	0.000009174634	0.000009014808	0.000009037321	0.00000000000000	0.000028059585	0.000008284821	0.00000000000000	0.000013580557
L532	VAGLIO BASILICATA	Basilicata	Potenza	0.000046810793	0.000024515704	0.000036204472	0.000027136426	0.000023271404	0.000067007653	0.00002446162	0.00000000000000	0.000035913557
L738	VENOSA	Basilicata	Potenza	0.000219635136	0.000109575237	0.000178672227	0.000188298642	0.000091501713	0.00022406470	0.000168218898	0.000117162282	0.000184105503
L859	VIETRI DI POTENZA	Basilicata	Potenza	0.000068895876	0.000061175256	0.000035531619	0.000022543267	0.000084496398	0.000036502778	0.00000000000000	0.000049932348	0.00000000000000
L873	VIGGIANELLO	Basilicata	Potenza	0.000073408256	0.000031958717	0.000065040899	0.000032018786	0.000042609955	0.000102922940	0.000038112883	0.00000000000000	0.000054163320
L874	VIGGIANELLO	Basilicata	Potenza	0.000085317664	0.000047378084	0.000071496207	0.000048517190	0.000090042587	0.000147957085	0.000034215079	0.000105529060	0.000073831157
A155	ALBI	Calabria	Catanzaro	0.000026589461	0.000009741161	0.000023958560	0.000012199870	0.00000000000000	0.000029838349	0.000008100447	0.00000000000000	0.000017442747
A255	AMARONI	Calabria	Catanzaro	0.000043529954	0.000020258679	0.000030618967	0.000018764818	0.00000000000000	0.000034620609	0.000018760714	0.00000000000000	0.000026250100
A257	AMATO	Calabria	Catanzaro	0.000024373764	0.000009041613	0.000015495563	0.000008751022	0.00000000000000	0.000023056085	0.000005794985	0.00000000000000	0.000013722762
A272	ANDALI	Calabria	Catanzaro	0.000022846830	0.000009339807	0.000020954429	0.000009662150	0.00000000000000	0.000023851723	0.000008042849	0.00000000000000	0.000014878339
A397	ARGUSTO	Calabria	Catanzaro	0.000017311444	0.000005510197	0.000010282315	0.000006790359	0.00000000000000	0.000014611518	0.000003823582	0.00000000000000	0.000009459322
A542	BADOLATO	Calabria	Catanzaro	0.000068285858	0.000046801477	0.000065431934	0.000047926211	0.00000000000000	0.000078244210	0.000031597905	0.00000000000000	0.000052518886
A736	BELCASTRO	Calabria	Catanzaro	0.000039252555	0.000022058277	0.000025827760	0.000017164198	0.00000000000000	0.000048322649	0.000010968166	0.00000000000000	0.000025274411
B002	BORGIA	Calabria	Catanzaro	0.000148579516	0.000110658718	0.000119728348	0.000091176069	0.00000000000000	0.000146887207	0.000067106585	0.00000000000000	0.000105743716
B085	BOTRICELLO	Calabria	Catanzaro	0.000088592837	0.000082111402	0.000094458176	0.000078587604	0.00000000000000	0.000052829089	0.0000093369506	0.00000000000000	0.00007598724
B171	CARAFFA DI CATANZARO	Calabria	Catanzaro	0.000048189914	0.000022099577	0.000038525270	0.000026597827	0.00000000000000	0.000047901200	0.000014678322	0.00000000000000	0.000031597359
B758	CARDINALE	Calabria	Catanzaro	0.000051492301	0.000019958736	0.000040408205	0.000026123975	0.00000000000000	0.000051817669	0.000020526518	0.00000000000000	0.000033577736
B790	CARLOPOLI	Calabria	Catanzaro	0.000040859385	0.000016584194	0.000037004718	0.000020166882	0.00000000000000	0.000040190372	0.000016634306	0.00000000000000	0.000027118637
C352	CATANZARO	Calabria	Catanzaro	0.001473040946	0.00146760887	0.001523846009	0.001463371680	0.003874736558	0.001730996470	0.001525376901	0.000335917990	0.001546228147
C453	CENADI	Calabria	Catanzaro	0.000019252018	0.000004024948	0.000003512647	0.000006410619	0.00000000000000	0.000018146771	0.000004869667	0.00000000000000	0.000009385542
C472	CENTRACHE	Calabria	Catanzaro	0.000016252441	0.000003513308	0.000002142680	0.000006813915	0.00000000000000	0.000012938150	0.000004262639	0.00000000000000	0.000007831169
C542	CERVA	Calabria	Catanzaro	0.000028667616	0.000012495685	0.000038920854	0.000012770159	0.00000000000000	0.000031568672	0.000010714159	0.00000000000000	0.000020751001
C616	CHIARAVALLE CENTRALE	Calabria	Catanzaro	0.0000116102930	0.0000060255448	0.0000077846163	0.000006003689	0.00000000000000	0.000116427141	0.000051442653	0.000006923267	0.000078673255
C674	CICALA	Calabria	Catanzaro	0.000023227904	0.000013088325	0.000028406726	0.000014529422	0.00000000000000	0.000023848585	0.000008265285	0.00000000000000	0.000017935991
C960	CONF											

Codice catastale	Denominazione	Regione	Provincia	AMMINISTRAZIONE	POLIZIA LOCALE	ISTRUZIONE PUBBLICA	RIFIUTI	TPL	TERRITORIO E VIABILITA'	SOCIALE	ASILI NIDO	COMPLESSIVO
D744	FOSSATO SERRALTA	Calabria	Catanzaro	0.000017167406	0.000007590115	0.000016743019	0.000007662751	0.000000000000	0.000016330349	0.000004314192	0.000002246650	0.000011821937
D852	GAGLIATO	Calabria	Catanzaro	0.000018385887	0.000007061692	0.000011361629	0.000006235619	0.000000000000	0.000014481049	0.000004094953	0.000000000000	0.000009222222
D932	GASPERINA	Calabria	Catanzaro	0.000046729127	0.000027083476	0.000042055687	0.0000028405871	0.000000000000	0.000042100489	0.000002805269	0.000000000000	0.000003893460
E031	GIMIGLIANO	Calabria	Catanzaro	0.000003071101	0.0000032174162	0.000042173172	0.0000035020842	0.000000000000	0.0000073002663	0.0000028312145	0.000000000000	0.000043208352
E050	GIRIFALCO	Calabria	Catanzaro	0.000123865046	0.000066097583	0.000070816527	0.000079191036	0.000000000000	0.000113132597	0.000006368248	0.000000000000	0.000083212151
E068	GIZZERIA	Calabria	Catanzaro	0.000111775223	0.000081820717	0.000072266805	0.000081781038	0.000000000000	0.000112643133	0.000042554673	0.000000000000	0.000079721777
E239	GUARDAVALLE	Calabria	Catanzaro	0.000093779393	0.000063247568	0.000075757456	0.000054580105	0.000000000000	0.000105886400	0.000042198174	0.000000000000	0.000067312871
E328	ISCA SULLO IONIO	Calabria	Catanzaro	0.000039628132	0.000023969610	0.000035812114	0.000026963190	0.000000000000	0.000043706792	0.000015112320	0.000000000000	0.000029281611
E274	JACURSO	Calabria	Catanzaro	0.0000023703089	0.0000009067560	0.000012996540	0.000004636117	0.000000000000	0.000020193478	0.000005911568	0.000000000000	0.000011831446
M208	LAMEZIA TERME	Calabria	Catanzaro	0.001322842386	0.001117499831	0.001004890197	0.001248204827	0.000000000000	0.001316081559	0.001143026694	0.000542713821	0.001152215177
E806	MAGISANO	Calabria	Catanzaro	0.000030835501	0.000015917976	0.000051317873	0.000011448655	0.000000000000	0.000033287181	0.000010462069	0.000000000000	0.000022901795
E834	MAIDA	Calabria	Catanzaro	0.000110067600	0.000060104875	0.000102756047	0.000050552803	0.00003359383	0.000107326578	0.000036362457	0.000000000000	0.000073262152
E923	MARCEDUSA	Calabria	Catanzaro	0.000015944482	0.000007700570	0.000010905074	0.000003955094	0.000000000000	0.000021145315	0.000004270562	0.000000000000	0.000009632424
E925	MARCELLINARA	Calabria	Catanzaro	0.000050104761	0.000025538188	0.000038817035	0.000033714711	0.000000000000	0.000051389917	0.000016174203	0.000000000000	0.000034774077
E990	MARTIRANO	Calabria	Catanzaro	0.000027947972	0.000010349601	0.000024444406	0.000008110257	0.000007481670	0.000027372711	0.000008810872	0.000000000000	0.000016759314
E991	MARTIRANO LOMBARDO	Calabria	Catanzaro	0.000033765546	0.000012463165	0.000022696426	0.000010794419	0.0000011826682	0.000030465147	0.000011293636	0.000000000000	0.000019426753
F200	MIGLIERINA	Calabria	Catanzaro	0.000022950740	0.000010138158	0.000019475366	0.000008250017	0.000000000000	0.000019830274	0.000005564113	0.000000000000	0.000014343737
F432	MONTAURO	Calabria	Catanzaro	0.00004375620	0.000028185762	0.000019200155	0.000035457505	0.000000000000	0.000038134835	0.000012776334	0.000000000000	0.000029304496
F586	MONTEPAONE	Calabria	Catanzaro	0.000101022193	0.000079854458	0.000072002480	0.000098046207	0.000031359182	0.000122928129	0.000034999231	0.000000000000	0.000082872221
F780	MOTTA SANTA LUCIA	Calabria	Catanzaro	0.000025360653	0.000009333812	0.000023093656	0.000008478490	0.000000000000	0.000026538070	0.000007417376	0.000000000000	0.000015559386
F910	NOCCERA TERINESE	Calabria	Catanzaro	0.000111059576	0.000071349342	0.000087817546	0.000074858365	0.000000000000	0.000108163283	0.000039685593	0.000000000000	0.000078106906
G034	OLIVADI	Calabria	Catanzaro	0.000019237465	0.000006367592	0.000015239563	0.000005920581	0.000000000000	0.000013422049	0.000005495750	0.000000000000	0.000010396881
G272	PALERMITI	Calabria	Catanzaro	0.000033677418	0.000014372803	0.000022540512	0.000015866716	0.000000000000	0.000032933870	0.000013324040	0.000000000000	0.000021085897
G439	PENTONE	Calabria	Catanzaro	0.000038348736	0.000023568553	0.000036085739	0.000023236445	0.000000000000	0.000043545946	0.000019109817	0.000000000000	0.000028559471
G517	PETRIZI	Calabria	Catanzaro	0.000033317979	0.000013663356	0.000017281531	0.000016178050	0.000000000000	0.000033065900	0.000011284451	0.000000000000	0.000019992276
G518	PETRONA'	Calabria	Catanzaro	0.000062158280	0.000022384362	0.000051192552	0.000028375223	0.000000000000	0.000067735864	0.000018829237	0.000000000000	0.000037793190
D546	PIANOPOLI	Calabria	Catanzaro	0.000054923389	0.000029954817	0.000044617561	0.000026590707	0.000000000000	0.000056517942	0.000017489675	0.000000000000	0.000035846918
G734	PLATANIA	Calabria	Catanzaro	0.000049117941	0.000020107486	0.000040733138	0.000022556806	0.000000000000	0.000046667807	0.000020419236	0.000000000000	0.000031521947
H846	SAN FLORO	Calabria	Catanzaro	0.000022645020	0.000009309017	0.000017231180	0.000010514504	0.000000000000	0.000019323132	0.000005007326	0.000000000000	0.000013460582
H976	SAN MANGO D'AQUINO	Calabria	Catanzaro	0.000036765257	0.000017558968	0.000033009930	0.000026690814	0.000000000000	0.000033417246	0.000012279662	0.000000000000	0.000026004193
I093	SAN PIETRO A MAIDA	Calabria	Catanzaro	0.000080740529	0.000040054359	0.000053173315	0.000033387074	0.000000000000	0.000074412079	0.000035938718	0.000009662618	0.000054376105
I095	SAN PIETRO APOSTOLO	Calabria	Catanzaro	0.000039574084	0.000016533081	0.000030260325	0.000018940562	0.000000000000	0.000037356493	0.000013393801	0.000000000000	0.000024830316
I164	SAN SOSTENE	Calabria	Catanzaro	0.000038340556	0.000022050305	0.000027327484	0.000023354010	0.000000000000	0.000042521202	0.000011599999	0.000000000000	0.000026168796
I393	SAN VITO SULLO IONIO	Calabria	Catanzaro	0.00004654967	0.000015761233	0.000035527748	0.000022899484	0.000000000000	0.000038386425	0.000015981946	0.000000000000	0.000028215212
I266	SANT'ANDREA APOSTOLO DELLO IONIO	Calabria	Catanzaro	0.000056547150	0.000030852342	0.000021147795	0.000040022412	0.000000000000	0.000055134305	0.000020413622	0.000000000000	0.000036839311
I170	SANTA CATERINA DELLO IONIO	Calabria	Catanzaro	0.000052742759	0.000035840969	0.000048696264	0.000026849165	0.000000000000	0.000058966440	0.000018877121	0.000000000000	0.000036936139
I463	SATRIANO	Calabria	Catanzaro	0.000064472721	0.000049851985	0.000050268963	0.000050884053	0.000000000000	0.000075458762	0.000024959181	0.000000000000	0.000049714405
I589	SELLIA	Calabria	Catanzaro	0.000017236684	0.000004852405	0.000003959480	0.000004251447	0.000004736747	0.000021073976	0.000003990899	0.000000000000	0.000008957599
I590	SELLIA MARINA	Calabria	Catanzaro	0.00013550931	0.000112591734	0.000097625993	0.000115575621	0.000000000000	0.000147686411	0.000057568187	0.000000000000	0.000105439449
I655	SERRASTRETTA	Calabria	Catanzaro	0.000074948286	0.000036311062	0.000073632427	0.000027954790	0.000000000000	0.000084443608	0.000028654755	0.000000000000	0.000049773459
I671	SERSALE	Calabria	Catanzaro	0.000085834269	0.000044691058	0.000054658633	0.000043911039	0.000000000000	0.000116732900	0.000036455383	0.000013535943	0.000059457633
I704	SETTINGIANO	Calabria	Catanzaro	0.000031619491	0.000031474663	0.000053614487	0.000042481714	0.000000000000	0.000060063025	0.000015868504	0.000000000000	0.000042823831
I745	SIMERI CRICHI	Calabria	Catanzaro	0.000087933090	0.000072942339	0.000060565912	0.000078298799	0.000000000000	0.000124061267	0.000035343081	0.000000000000	0.000072448103
I844	SORBO SAN BASILE	Calabria	Catanzaro	0.000027960375	0.000010666607	0.000020449787	0.000009436679	0.000000000000	0.000042897472	0.000005935646	0.000000000000	0.000018088732
I872	SOVERATO	Calabria	Catanzaro	0.000207573169	0.000161329821	0.000111529664	0.000182856901	0.000121585298	0.000156196094	0.000103434914	0.000018349428	0.000154176327
I874	SOVERIA MANNELLI	Calabria	Catanzaro	0.000067285330	0.000036795859	0.000062509922	0.000030155536	0.000000000000	0.000068136401	0.000024441938	0.000000000000	0.000041318870
I875	SOVERIA SIMERI	Calabria	Catanzaro	0.000035270818	0.000015833050	0.000025361162	0.000015292308	0.000000000000	0.000038055030	0.000013672160	0.000005203749	0.000024243008
I929	SQUILLACE	Calabria	Catanzaro	0.000082955828	0.000051678694	0.000059105917	0.000064866011	0.00029384601	0.000081895958	0.0000298510814	0.000000000000	0.000060730603
I937	STALETTF	Calabria	Catanzaro	0.000056346590	0.000041320176	0.000041610961	0.000050791896	0.000000000000	0.000049694502	0.000018841067	0.000000000000	0.000042014435
L070	TAVERNA	Calabria	Catanzaro	0.00009999041	0.000032679938	0.000060716405	0.000032396571	0.000000000000	0.000089617991	0.000019038028	0.000000000000	0.000047364415
L177	TIRIOLO	Calabria	Catanzaro	0.000042324143	0.000075324089	0.000043990601	0.000039250087	0.000000000000	0.000083781320	0.000034703145	0.000000000000	0.000055962212
L240	TORRE DI RUGGIERO	Calabria	Catanzaro	0.000031772433	0.000015459496	0.000022086236	0.000012571949	0.000000000000	0.000028007119	0.000010464101	0.000000000000	0.000018809773
I322	VALLEFIORITA	Calabria	Catanzaro	0.000045616539	0.000019209629	0.000030375607	0.000021190768	0.000000000000	0.000036516763	0.000018556013	0.000000000000	0.000027418414
M140	ZAGARISE	Calabria	Catanzaro	0.000039670492	0.000017248784	0.000030555713	0.000013541487	0.000000000000	0.000047701174	0.000014687357	0.0000056419643	0.000027336485
A033	ACQUAFORMOSA	Calabria	Cosenza	0.000029295577	0.000014016717	0.000016439040	0.000009902821	0.000000000000	0.00003			

Codice catastale	Denominazione	Regione	Provincia	AMMINISTRAZIONE	POLIZIA LOCALE	ISTRUZIONE PUBBLICA	RIFIUTI	TPL	TERRITORIO E VIABILITA'	SOCIALE	ASILI NIDO	COMPLESSIVO
A762	BELMONTE CALABRO	Calabria	Cosenza	0.000051361811	0.000027558228	0.000033653824	0.000026329998	0.000000000000	0.000050412780	0.000017629699	0.000000000000	0.000032656691
A768	BELSITE	Calabria	Cosenza	0.000023741121	0.000010240176	0.000028244669	0.00009220328	0.000000000000	0.000025312594	0.000008134320	0.000000000000	0.000016093082
A773	BELVEDERE MARITTIMO	Calabria	Cosenza	0.00018244643	0.000136665390	0.000119269141	0.000025721764	0.000000000000	0.000195658451	0.000109077825	0.000000000000	0.000169401175
A842	BIANCHI	Calabria	Cosenza	0.000034822323	0.000017152030	0.000024206309	0.000014282954	0.000000000000	0.000042916978	0.000012536612	0.000000000000	0.000022562593
A887	BISIGNANO	Calabria	Cosenza	0.000195673054	0.000120066505	0.000223890900	0.000107667171	0.000000000000	0.000200020165	0.000125761720	0.000116989687	0.000153503004
A912	BOCCHIGLIERO	Calabria	Cosenza	0.000045312289	0.000018598443	0.000020557786	0.000021712426	0.000000000000	0.000056611762	0.000017920704	0.000000000000	0.000028901343
A973	BONIFATI	Calabria	Cosenza	0.000069640673	0.000046570939	0.000044908306	0.000040638729	0.000000000000	0.000072543777	0.000031109095	0.000000000000	0.000047445459
B270	BUNOVINCIO	Calabria	Cosenza	0.000044254992	0.000023153708	0.000033949119	0.000023859185	0.000000000000	0.000056195773	0.000022368916	0.000000000000	0.000031761427
B424	CALOPEZZATI	Calabria	Cosenza	0.000018601806	0.000030906495	0.000022850446	0.000000000000	0.000000000000	0.000036566801	0.000012235932	0.000000000000	0.000025308581
B426	CALOVETO	Calabria	Cosenza	0.000029655682	0.000013875353	0.000033452363	0.000012542134	0.000010953678	0.000033178584	0.000012009586	0.000000000000	0.000021005373
B500	CAMPANA	Calabria	Cosenza	0.000052655058	0.000023922487	0.000034852333	0.000022965096	0.000000000000	0.000068479158	0.000023360457	0.000000000000	0.000035191856
B607	CANNA	Calabria	Cosenza	0.000022781164	0.000009520155	0.000017712652	0.000008778240	0.000000000000	0.000038480665	0.000008387280	0.000000000000	0.000016178890
B774	CARIATI	Calabria	Cosenza	0.000151340350	0.000126747798	0.000151229140	0.000136687102	0.000000000000	0.000152075721	0.000085900323	0.000000000000	0.000012652689
B802	CAROLEI	Calabria	Cosenza	0.000067089560	0.000033097246	0.000057749231	0.000035664579	0.000000000000	0.000070966353	0.000036036409	0.000053504090	0.000049161907
B813	CARPANZANO	Calabria	Cosenza	0.000014555466	0.000002221998	0.000002112719	0.000003502126	0.000000000000	0.000012906212	0.000003608395	0.000000000000	0.000006501825
M385	CASALI DEL MANCO	Calabria	Cosenza	0.000233069097	0.000093007134	0.000189847528	0.000138631632	0.000053167961	0.000024422261	0.000079450831	0.000000000000	0.000159473173
C002	CASSANO ALL'IONIO	Calabria	Cosenza	0.000329628136	0.000267796216	0.000261173607	0.000287824226	0.000144856196	0.000423757791	0.000222693148	0.000000000000	0.000285923900
C301	CASTIGLIONE COSENTINO	Calabria	Cosenza	0.000056448773	0.000028100352	0.000043364423	0.000030133335	0.000000000000	0.000056629732	0.000025923173	0.000000000000	0.000037946101
C108	CASTROLIBERO	Calabria	Cosenza	0.000177486674	0.000094206120	0.000116516814	0.000134516139	0.000108729477	0.000186650011	0.000074420619	0.000136975330	0.000136975330
C348	CASTROREGIO	Calabria	Cosenza	0.000017764969	0.000004694774	0.000002001231	0.000004242447	0.000000000000	0.000024197165	0.000003944986	0.000000000000	0.000009069675
C349	CASTROVILLARI	Calabria	Cosenza	0.000375825753	0.000314025777	0.000288081357	0.000234428604	0.000234137504	0.000464005147	0.000323319520	0.000195184182	0.000317124852
C430	CELICO	Calabria	Cosenza	0.000092539325	0.000049463920	0.000058630430	0.000039654809	0.000000000000	0.000097837086	0.000019317550	0.000000000000	0.000055800356
C437	CELLARA	Calabria	Cosenza	0.000015661840	0.000003317040	0.000004162967	0.000007351500	0.000000000000	0.000015571247	0.000004046899	0.000000000000	0.000008480226
C489	CERCHIARA DI CALABRIA	Calabria	Cosenza	0.000058188603	0.000068105695	0.000042709222	0.000023937226	0.000000000000	0.000094169617	0.000023201357	0.000000000000	0.000044085428
C515	CERISANO	Calabria	Cosenza	0.000062106802	0.000024355964	0.000036143038	0.000037909039	0.000000000000	0.000056674898	0.000023958373	0.000000000000	0.000039620479
C554	CERVICATI	Calabria	Cosenza	0.000024394341	0.000011970129	0.000009365240	0.000004518112	0.000000000000	0.000022405069	0.000009236415	0.000000000000	0.000012421161
C560	CERZETO	Calabria	Cosenza	0.000038397168	0.000014191639	0.000026703564	0.000012497348	0.000000000000	0.000042362860	0.000014360163	0.000000000000	0.000023119388
C588	CETRARO	Calabria	Cosenza	0.000182099824	0.000140698725	0.000189463837	0.000141784120	0.000000000000	0.000207083964	0.000119245921	0.000000000000	0.000151967666
C763	CIVITA'	Calabria	Cosenza	0.000028241459	0.000011677784	0.000018627564	0.000011762894	0.000000000000	0.000030425696	0.000009438672	0.000000000000	0.000017365850
C795	CLETO	Calabria	Cosenza	0.000033243055	0.000013003850	0.000031494939	0.000017690847	0.000000000000	0.000031541521	0.000011342154	0.000000000000	0.000022084218
C905	COLOSIMI	Calabria	Cosenza	0.000033620479	0.000016889898	0.000022630256	0.000014545758	0.000000000000	0.000033652125	0.000010463122	0.000000000000	0.000020264155
M403	CORIGLIANO-ROSSANO	Calabria	Cosenza	0.001204837436	0.001077654234	0.001093275874	0.001359366943	0.000000000000	0.001527858525	0.001016123149	0.000310351472	0.001168113369
D086	COSENZA	Calabria	Cosenza	0.001348073809	0.001103054774	0.001045518625	0.001180979516	0.002003103149	0.001335153697	0.001080354793	0.000923431911	0.001213065497
D180	CROPALATI	Calabria	Cosenza	0.000028151109	0.000011502312	0.0000031110017	0.00001277248	0.000000000000	0.000030931398	0.000010259577	0.000000000000	0.000019410371
D184	CROSIA	Calabria	Cosenza	0.000151368055	0.000118265080	0.000151386491	0.000098431004	0.000000000000	0.000157359002	0.000094088725	0.000000000000	0.000117958819
D289	DIAMANTE	Calabria	Cosenza	0.000128969901	0.000096318555	0.000052505797	0.00012773456	0.000045817533	0.000050281297	0.000000000000	0.000095307418	0.000095307418
D304	DIPIGNANO	Calabria	Cosenza	0.000085181442	0.000041157453	0.000063767399	0.000059101392	0.000000000000	0.000090755313	0.000042317412	0.000000000000	0.000061624528
D328	DOMANICO	Calabria	Cosenza	0.000027716373	0.000009031970	0.000024785876	0.000012021122	0.000000000000	0.000028427200	0.000008489780	0.000000000000	0.000017548818
D464	FAGNANO CASTELLO	Calabria	Cosenza	0.000071752903	0.000046780679	0.000069417659	0.000035206505	0.000000000000	0.000085450850	0.000046208270	0.000000000000	0.000053173779
D473	FALCONARA ALBANESE	Calabria	Cosenza	0.000045491449	0.000022690402	0.000035963993	0.000034405760	0.000000000000	0.000041785088	0.000011387611	0.000000000000	0.000031496524
D582	FIGLINE VEGLIATURO	Calabria	Cosenza	0.000026112033	0.000011294788	0.000018800587	0.000021738857	0.000000000000	0.000029179478	0.000007109888	0.000000000000	0.000019014052
D614	FIRMO	Calabria	Cosenza	0.000039675522	0.000020304289	0.000047079869	0.000024221477	0.000000000000	0.000040187539	0.000022739543	0.000000000000	0.000030335877
D624	FIUMEFREDDO BRUZIO	Calabria	Cosenza	0.000071743865	0.000039416909	0.000071281566	0.000042320134	0.000000000000	0.000075362753	0.000027558275	0.000000000000	0.000051284238
D764	FRANCAVILLA MARITTIMA	Calabria	Cosenza	0.000056837712	0.000031529024	0.000063232225	0.000035138391	0.000000000000	0.000069045821	0.000025211801	0.000000000000	0.000043733103
D774	FRASCINETO	Calabria	Cosenza	0.000043498818	0.000023430963	0.000031699840	0.000021949740	0.000000000000	0.000054370959	0.000020662718	0.000000000000	0.000030339399
D828	FUSCALDO	Calabria	Cosenza	0.000143168016	0.000123176552	0.000133362067	0.000098419471	0.000000000000	0.000167060237	0.000082538628	0.000000000000	0.000113503233
E180	GRIMALDI	Calabria	Cosenza	0.000040469446	0.000017888156	0.000060169100	0.000021117591	0.000000000000	0.000038880731	0.000015098977	0.000000000000	0.000028721682
E185	GRISOLIA	Calabria	Cosenza	0.000056211399	0.000036585814	0.000045367934	0.000033345204	0.000000000000	0.000076176550	0.000022225741	0.000000000000	0.000041774310
E242	GUARDIA PIEMONTESE	Calabria	Cosenza	0.000048474155	0.000028604160	0.000023181706	0.000050637559	0.000000000000	0.000042356085	0.000013736897	0.000000000000	0.000035411002
E407	LAGO	Calabria	Cosenza	0.000061854694	0.000026473888	0.000049506380	0.000026704163	0.000000000000	0.000061365506	0.000024024919	0.000000000000	0.000039223156
E417	LAINO BORGO	Calabria	Cosenza	0.000047432373	0.000018746155	0.000046299773	0.000022264064	0.000000000000	0.000051318843	0.000019043099	0.000000000000	0.000032183421
E419	LAINO CASTELLO	Calabria	Cosenza	0.000024947630	0.000011311061	0.000020452581	0.000005980069	0.000000000000	0.000029685563	0.000008021804	0.000000000000	0.000015133406
E450	LAPPANO	Calabria	Cosenza	0.000025056225	0.000007076467	0.000008996675	0.000009608739	0.000000000000	0.000028980654	0.000007784832	0.000000000000	0.000014172088
E475	LATTARICO	Calabria	Cosenza	0.000080603990	0.000043370521	0.000069857091	0.000037965005	0.000000000000	0.000092193106	0.000032140966	0.000000000000	0.000055004257
E677	LONGOBARDI	Calabria	Cosenza	0.000035131117	0.000034498460	0.000048315802	0.000026115284	0.000000000000	0.000063236044	0.000022407718	0.000000000000	0.000037823099
E678	LONGOBUCCO	Calabria	Cosenza	0.000063316696	0.000039604627	0.000053397390	0.000039208830	0.000045849807	0.000116817935	0.000033213807	0.000000000000	0.000058321344
E745	LUNGRÒ	Calabria	Cosenza	0.000052473653	0.000025789148	0.000043569224	0.000024420185	0.000000000000	0.000059835219	0.000022247474	0.000000000000	0.000035474174
E773	LUZZI	Calabria	Cosenza	0.000174350954	0.000106513497	0.000154311433	0.000085624207	0.000000000000	0.000186814176	0.000101606289	0.000000000000	0.000123879142
E835	MAIERA'	Calabria	Cosenza	0.000028387967	0.000014928539	0.000031527546	0.000017630367	0.000000000000	0.000035192732	0.000012254607	0.000000000000	0.000021849505
E												

Codice catastale	Denominazione	Regione	Provincia	AMMINISTRAZIONE	POLIZIA LOCALE	ISTRUZIONE PUBBLICA	RIFIUTI	TPL	TERRITORIO E VIABILITA	SOCIALE	ASILI NIDO	COMPLESSIVO
F125	MENDICINO	Calabria	Cosenza	0.000163259886	0.000085264944	0.000115843471	0.000139662417	0.000000000000	0.000166874760	0.000083375299	0.000057862824	0.000126137321
F370	MONGRASSANO	Calabria	Cosenza	0.000040445805	0.000024421686	0.000056815680	0.000015070518	0.000000000000	0.000047044820	0.000017800002	0.000010273124	0.000029992712
F416	MONTALTO UFFUGO	Calabria	Cosenza	0.000381442053	0.000172708604	0.000281713731	0.000292810815	0.000000000000	0.000336893402	0.000026300344	0.000000000000	0.000207767495
F519	MONTegiORDANO	Calabria	Cosenza	0.000051069011	0.000026242764	0.000034367753	0.000027912611	0.000000000000	0.000051467685	0.000019784796	0.000000000000	0.000033445173
F708	MORANO CALABRO	Calabria	Cosenza	0.000098137604	0.000055364859	0.000059563126	0.000047370039	0.000000000000	0.000117823009	0.000041863907	0.000000000000	0.000065249355
F735	MORMANNO	Calabria	Cosenza	0.000068837023	0.000033223115	0.000047154585	0.000035342733	0.000000000000	0.000090165151	0.000030687721	0.000000000000	0.000047624140
F775	MOTTAFOLLONE	Calabria	Cosenza	0.000031087932	0.000014497382	0.000022699864	0.000012859631	0.000000000000	0.000035548031	0.000016061051	0.000000000000	0.000020498962
F907	NOCARA	Calabria	Cosenza	0.000017957740	0.000006896094	0.000012880994	0.000004809998	0.000000000000	0.000023228103	0.000004345971	0.000000000000	0.000010752921
G110	ORIOLO	Calabria	Cosenza	0.000059811605	0.000028047604	0.000028648096	0.000031382945	0.000000000000	0.000067312031	0.000030507837	0.000000000000	0.000039093541
G129	ORSOMARSO	Calabria	Cosenza	0.000038631795	0.000016765044	0.000021786744	0.000014360987	0.000000000000	0.000047438288	0.000013248342	0.000000000000	0.000023715983
G298	PALUDI	Calabria	Cosenza	0.000030549667	0.000013916663	0.000027959294	0.000011585480	0.000000000000	0.000035145120	0.000010284067	0.000000000000	0.000019914485
G307	PANETTIERI	Calabria	Cosenza	0.000014328833	0.000003868455	0.000005143175	0.000004984744	0.000000000000	0.000014703096	0.000002740577	0.000000000000	0.000007472134
G317	PAOLA	Calabria	Cosenza	0.000267256553	0.000273278257	0.000222732744	0.000262188079	0.000000000000	0.000282288023	0.000210106169	0.000000000000	0.000236282628
G320	PAPASIDERO	Calabria	Cosenza	0.000027221480	0.000012415621	0.000014222449	0.000006677534	0.000000000000	0.000035792183	0.000008406258	0.000000000000	0.000015911929
G331	PARENTI	Calabria	Cosenza	0.000049499017	0.000020153861	0.000045623906	0.000025696016	0.000000000000	0.000048519005	0.000017430369	0.000000000000	0.000032890282
G372	PATERNO CALABRO	Calabria	Cosenza	0.000034110621	0.000012422279	0.000026553252	0.000013851031	0.0000013164529	0.000042709235	0.000010518335	0.000000000000	0.000022377796
G411	PEDIVIGLIANO	Calabria	Cosenza	0.000024075516	0.000012068265	0.000022194455	0.000010236121	0.000000000000	0.000023542929	0.000006747451	0.000000000000	0.000015263655
G553	PIANE CRATI	Calabria	Cosenza	0.000030842333	0.000014246750	0.000024290538	0.000015338265	0.000000000000	0.000028578212	0.000010613539	0.000000000000	0.000019637680
G615	PIETRAFITTA	Calabria	Cosenza	0.000030146310	0.000010691244	0.000024739988	0.000017349326	0.000000000000	0.000030327490	0.000010619249	0.000000000000	0.000020067310
G622	PIETRAPAOA	Calabria	Cosenza	0.000035986375	0.000019371474	0.000029169038	0.000016534559	0.000000000000	0.000044601403	0.000010333386	0.000000000000	0.000024104109
G733	PLATACI	Calabria	Cosenza	0.000026145214	0.000011950694	0.000016486090	0.000008410039	0.000000000000	0.000034236615	0.000008930228	0.000000000000	0.000016275316
G975	PRAIA A MARE	Calabria	Cosenza	0.000144065167	0.000126095849	0.000071310694	0.000184532342	0.000000000000	0.000154731065	0.000061459553	0.000015291190	0.000124491516
H235	RENDE	Calabria	Cosenza	0.000729917847	0.000577398357	0.000593007560	0.000930371182	0.000000000000	0.000753889975	0.000448309611	0.000238721941	0.000676851113
H416	ROCCA IMPERIALE	Calabria	Cosenza	0.000073128427	0.000050871704	0.000056738364	0.000057677951	0.000038891222	0.000079724492	0.000027717087	0.000000000000	0.000056240238
H489	ROGGIANO GRAVINA	Calabria	Cosenza	0.000117030635	0.000055594991	0.000075763284	0.000062083959	0.000000000000	0.000133478390	0.000078642677	0.000000000000	0.000082137720
H490	ROGLIANO	Calabria	Cosenza	0.000115123377	0.000063801641	0.000103658798	0.000073815057	0.000000000000	0.000137245551	0.000050623564	0.0000107876685	0.000089860913
H565	ROSE	Calabria	Cosenza	0.000088408162	0.000052383270	0.000074448498	0.000048240913	0.000000000000	0.000100570562	0.000038772801	0.000000000000	0.000062490779
H572	ROSETO CAPO SPULICO	Calabria	Cosenza	0.000057320439	0.000032850399	0.000049677403	0.000043640172	0.000014257811	0.000072176047	0.000017443539	0.000000000000	0.000044121841
H585	ROTA GRECA	Calabria	Cosenza	0.000028645337	0.000013201653	0.000018336322	0.000015449543	0.000000000000	0.000026020629	0.000012594605	0.000000000000	0.000018299264
H621	ROVITO	Calabria	Cosenza	0.000062599778	0.000027577927	0.000064073903	0.000031446587	0.000002390141	0.000065752235	0.000023341919	0.000000000000	0.000043782278
H765	SAN BASILE	Calabria	Cosenza	0.000026537172	0.000012631099	0.000011304325	0.000013575679	0.000000000000	0.000027525162	0.000010881441	0.000000000000	0.000016402937
H774	SAN BENEDETTO ULLANO	Calabria	Cosenza	0.000036787394	0.000016498761	0.000032466417	0.000014320780	0.000000000000	0.000038641415	0.000015316507	0.000000000000	0.000023304612
H806	SAN COSMO ALBANESE	Calabria	Cosenza	0.000018484794	0.000007928055	0.000009340119	0.000008446953	0.000000000000	0.000022578037	0.000006093444	0.000000000000	0.000011550566
H818	SAN DEMETRIO CORONE	Calabria	Cosenza	0.000071813644	0.000041061150	0.000050214557	0.000032305448	0.000000000000	0.000103956556	0.000034303903	0.000000000000	0.000051062265
H825	SAN DONATO DI NINEA	Calabria	Cosenza	0.000045457961	0.000019056541	0.000027976372	0.000016989865	0.000000000000	0.000054718844	0.000017389448	0.000000000000	0.000028287599
H841	SAN FILI	Calabria	Cosenza	0.000055969287	0.000023832218	0.000040817771	0.000035512642	0.000000000000	0.000056270826	0.000025261758	0.000000000000	0.000038468943
H881	SAN GIORGIO ALBANESE	Calabria	Cosenza	0.000033335951	0.000016783948	0.000024881583	0.000015562876	0.000000000000	0.000040866363	0.000017290958	0.000000000000	0.000020330649
H919	SAN GIOVANNI IN FIORE	Calabria	Cosenza	0.000321139993	0.000215240345	0.000304028506	0.000233950095	0.000000000000	0.000458012570	0.000245058920	0.000120979892	0.000279831166
H961	SAN LORENZO BELLIZZI	Calabria	Cosenza	0.000023863914	0.000008616559	0.000014830907	0.000006255732	0.000000000000	0.000032570289	0.000008127096	0.000000000000	0.000014471215
H962	SAN LORENZO DEL VALLO	Calabria	Cosenza	0.000054778936	0.000034760458	0.000063221337	0.000036594018	0.000000000000	0.000065774353	0.000028773231	0.000000000000	0.000043960512
H971	SAN LUCIDO	Calabria	Cosenza	0.000127049886	0.000086244235	0.000072822421	0.000085819093	0.000000000000	0.000123770133	0.000062316993	0.000027524142	0.000087963797
H981	SAN MARCO ARGENTANO	Calabria	Cosenza	0.000150143330	0.000110115818	0.000131047362	0.000098888334	0.000000000000	0.000172770556	0.000076286903	0.000201542034	0.000114680994
H992	SAN MARTINO DI FINITA	Calabria	Cosenza	0.000029490922	0.000012063236	0.000020282973	0.000012360954	0.000000000000	0.000027296948	0.000010157263	0.000000000000	0.000017688666
I060	SAN NICOLA ARCELLA	Calabria	Cosenza	0.000058000124	0.000037873100	0.000030015233	0.000073985307	0.000000000000	0.000046466886	0.000013892934	0.000000000000	0.000045448150
I108	SAN PIETRO IN AMANTEA	Calabria	Cosenza	0.000018578397	0.000003942951	0.000003073437	0.000005716941	0.000000000000	0.000035253614	0.000006328529	0.000000000000	0.000011527291
I114	SAN PIETRO IN GUARANO	Calabria	Cosenza	0.000077824458	0.000036167007	0.000061543408	0.000057531061	0.000048867273	0.000087177111	0.000034287254	0.000000000000	0.000059064659
I165	SAN SOSTI	Calabria	Cosenza	0.000048488814	0.000028259416	0.000035970068	0.000027241280	0.000000000000	0.000052574966	0.000024864301	0.000000000000	0.000033960903
I588	SAN VINCENZO LA COSTA	Calabria	Cosenza	0.000045473459	0.000018814901	0.000044351616	0.000027986756	0.000000000000	0.000040726098	0.000021567697	0.000000000000	0.000031923771
H877	SANGINETO	Calabria	Cosenza	0.000014405468	0.000031557668	0.000027198319	0.000030398380	0.000000000000	0.000045683487	0.000014076229	0.000000000000	0.000030005104
I192	SANT'AGATA DI ESARO	Calabria	Cosenza	0.000044086652	0.000021046260	0.000035631832	0.000016273099	0.000000000000	0.000053421323	0.000022230678	0.000000000000	0.000029454093
I171	SANTA CATERINA ALBANESE	Calabria	Cosenza	0.000027991228	0.000012661450	0.000020805575	0.000012420701	0.000000000000	0.000037155417	0.000012876060	0.000000000000	0.000019221440
I183	SANTA DOMENICA TALAO	Calabria	Cosenza	0.000031128477	0.000014822249	0.000024817264	0.000009285498	0.000000000000	0.000037897078	0.000011411332	0.000000000000	0.000019617864
C717	SANTA MARIA DEL CEDRO	Calabria	Cosenza	0.000109286591	0.000070216975	0.000093048382	0.000133196099	0.000000000000	0.000111354422	0.000041919178	0.000000000000	0.000094115955
I309	SANTA SOFIA D'EPORO	Calabria	Cosenza	0.000053460859	0.000026647664	0.000062397447	0.000025226412	0.000000000000	0.000058590751	0.000024751946	0.000000000000	0.000038576599
I359	SANTO STEFANO DI ROGLIANO	Calabria	Cosenza	0.000038314967	0.000015337873	0.000032121651	0.000020457249	0.000000000000	0.000041482362	0.000012658041	0.000000000000	0.000025586843
I423	SARACENA	Calabria	Cosenza	0.000085324233	0.000036905014	0.000036995669	0.000049436254	0.000000000000	0.000103905827	0.000040470118	0.000000000000	0.000056399787
I485	SCALA COELI	Calabria	Cosenza	0.000033189166	0.000015163817	0.000015998522	0.000010856910	0.000000000000	0.000042628433	0.000011774191	0.000000000000	0.000019997648
I489	SCALEA	Calabria	Cosenza	0.000261481156	0.000197841062	0.000145646929	0.0000309816742	0.000068362453	0.000243555130	0.000117831081	0.000000000000	0.000216237438
D290	SCIGLIANO	Calabria	Cosenza	0.000034779237	0.000013422539	0.000036277000	0.000013690958	0.000000000000	0.000031150			



Codice catastale	Denominazione	Regione	Provincia	AMMINISTRAZIONE	POLIZIA LOCALE	ISTRUZIONE PUBBLICA	RIFIUTI	TPL	TERRITORIO E VIABILITA'	SOCIALE	ASILI NIDO	COMPLESSIVO
L305	TORTORA	Calabria	Cosenza	0.000123574937	0.000093323999	0.000114759351	0.000114588468	0.000057375601	0.000144191876	0.000062880633	0.000000000000	0.000105262477
L353	TREBISACCE	Calabria	Cosenza	0.000163643910	0.000125204870	0.000113029335	0.000131772542	0.000000000000	0.000161316384	0.000112159915	0.000204578612	0.000135501580
L524	VACCARIZZO ALBANESE	Calabria	Cosenza	0.000026186980	0.000014997575	0.000023034728	0.000017128936	0.000000000000	0.000039481842	0.000011765325	0.000000000000	0.000019466401
L747	VERBICARO	Calabria	Cosenza	0.000063026370	0.000030504301	0.000043422692	0.000032510303	0.000000000000	0.000061714874	0.000036181720	0.000051565478	0.000044170898
B903	VILLAPIANA	Calabria	Cosenza	0.000123827188	0.000081318664	0.000088267607	0.000129155254	0.000048612737	0.000129263515	0.000048847958	0.000000000000	0.000100873615
M202	ZUMPARO	Calabria	Cosenza	0.000054593897	0.000029650821	0.000072063088	0.000042156972	0.000000000000	0.000052801916	0.000016045884	0.000034061399	0.000043991409
A772	BELVEDERE DI SPINELLO	Calabria	Crotone	0.000045122327	0.000020595984	0.000049862785	0.000031134159	0.000000000000	0.000050964758	0.000020223435	0.000000000000	0.000034708913
B319	CACCURI	Calabria	Crotone	0.000043296181	0.000019154840	0.000036900388	0.000015177002	0.000000000000	0.000057122152	0.000014508828	0.000000000000	0.000028490385
B771	CARFIZZI	Calabria	Crotone	0.000022857302	0.000008580197	0.000012061525	0.000009647746	0.000000000000	0.000029444960	0.000009450076	0.000000000000	0.000014535506
B857	CASABONA	Calabria	Crotone	0.000058545133	0.000024086594	0.000045068294	0.000033569667	0.000000000000	0.000064651757	0.000029060196	0.000000000000	0.000040717164
B968	CASTELSILANO	Calabria	Crotone	0.000029122782	0.000012187979	0.000023903191	0.000011925906	0.000000000000	0.000032717714	0.000010075317	0.000000000000	0.000018708129
C501	CERENZIA	Calabria	Crotone	0.000027996307	0.000010046657	0.000020599271	0.000015795998	0.000000000000	0.000035189947	0.000010944701	0.000000000000	0.000019352964
C725	CIRO'	Calabria	Crotone	0.000060039343	0.000032911846	0.000038877872	0.000032611390	0.000000000000	0.000078530393	0.000026257437	0.000000000000	0.000042065569
C726	CIRO' MARINA	Calabria	Crotone	0.000023466469	0.0000227833464	0.000259772109	0.000198482256	0.000000000000	0.000269069606	0.000177852130	0.000000000000	0.000208230555
D123	COTRONEI	Calabria	Crotone	0.000111364174	0.000056315939	0.000111713769	0.000085896802	0.000000000000	0.00012341462	0.000044213809	0.000000000000	0.000085790654
D122	CROTONE	Calabria	Crotone	0.000976751092	0.000987864917	0.000823321884	0.000668915804	0.001677025761	0.01056644818	0.000961743946	0.000268331628	0.000957390374
D189	CRUCOLI	Calabria	Crotone	0.000068671938	0.000044053163	0.000055325810	0.000049242246	0.000000000000	0.000074833837	0.000024494939	0.000000000000	0.000050258430
D236	CUTRO	Calabria	Crotone	0.000209045222	0.000141882779	0.000133117082	0.000195029592	0.000000000000	0.000243972764	0.000114511119	0.000133016133	0.000173145033
E339	ISOLA DI CAPO RIZZUTO	Calabria	Crotone	0.000298977819	0.000299219855	0.000339389844	0.000283517861	0.000000000000	0.000351970531	0.000200363182	0.000000000000	0.00027301371
F108	MELISSA	Calabria	Crotone	0.000072581026	0.000046120717	0.000101534684	0.000061692921	0.000000000000	0.000084345365	0.000032374849	0.000000000000	0.000062807107
F157	MESORACA	Calabria	Crotone	0.000120698459	0.000064193780	0.000160752814	0.000077212198	0.000063216490	0.000132576640	0.000064499254	0.000000000000	0.000098299211
G278	PALLAGORIO	Calabria	Crotone	0.000035335937	0.000014789126	0.000022839425	0.000010389700	0.000000000000	0.000046083664	0.000015391318	0.000000000000	0.000022142701
G508	PETILIA POLICASTRO	Calabria	Crotone	0.000115801808	0.000101257464	0.000214009491	0.000115328606	0.000087078842	0.000191970187	0.0000090912891	0.000000000000	0.000137520945
H403	ROCCA DI NETO	Calabria	Crotone	0.000092017263	0.000054013608	0.000129975054	0.000064702844	0.000000000000	0.000095978754	0.000048625483	0.000000000000	0.000075586864
H383	ROCCABERNARDA	Calabria	Crotone	0.000066236270	0.000036303839	0.000061881330	0.000044669252	0.000023267470	0.000063196261	0.000028784425	0.000000000000	0.000048621741
I028	SAN MAURO MARCHESATO	Calabria	Crotone	0.000044801025	0.000017503087	0.000043801605	0.000022751541	0.000000000000	0.000043290020	0.000017834719	0.000000000000	0.000030086421
I057	SAN NICOLA DELL'ALTO	Calabria	Crotone	0.000023825578	0.000010301054	0.000012808846	0.000010610205	0.000000000000	0.000019295903	0.000010193081	0.000000000000	0.000013920818
I308	SANTA SEVERINA	Calabria	Crotone	0.000046895253	0.000026880358	0.000048803463	0.000027141545	0.000000000000	0.000020447853	0.000000000000	0.000034548616	0.000034548616
I468	SAVELLI	Calabria	Crotone	0.000038444815	0.000011703907	0.000019520577	0.000018626054	0.000000000000	0.000043127539	0.000013974262	0.000000000000	0.000023649592
I494	SCANDALE	Calabria	Crotone	0.000058114272	0.000028705844	0.000070165360	0.000034741432	0.000000000000	0.000066234323	0.000026637690	0.000000000000	0.000044414378
I982	STRONGOLI	Calabria	Crotone	0.000117204417	0.000071028299	0.000105234952	0.000107337221	0.000000000000	0.000161204611	0.000060947304	0.000000000000	0.000100067527
L492	UMBRATICO	Calabria	Crotone	0.000028830939	0.000011357573	0.000017327318	0.000008320742	0.000000000000	0.000038836561	0.000008136829	0.000000000000	0.000017367386
L802	VERZINO	Calabria	Crotone	0.000044012227	0.000019689813	0.000039303093	0.000020668573	0.000000000000	0.000050094899	0.000017340995	0.000000000000	0.000029835562
A065	AFRICO	Calabria	Reggio di Calabria	0.000036377856	0.000039702891	0.000029873350	0.000000000000	0.000051637010	0.000019926220	0.000000000000	0.000037365339	0.000037365339
A077	AGNANA CALABRA	Calabria	Reggio di Calabria	0.000018311069	0.000007889425	0.000012537892	0.000006195967	0.000000000000	0.000014687124	0.000005917663	0.000000000000	0.000010245136
A303	ANOIA	Calabria	Reggio di Calabria	0.000045981213	0.000019580241	0.000042321623	0.000017678233	0.000000000000	0.000042823404	0.000018854416	0.000000000000	0.00002970814
A314	ANTONIMINA	Calabria	Reggio di Calabria	0.000032735213	0.000012283186	0.000027396585	0.000012334244	0.000008768020	0.000029648221	0.000008898560	0.000000000000	0.000019687455
A385	ARDORE	Calabria	Reggio di Calabria	0.000108034375	0.000080960647	0.000077844318	0.000057539154	0.000047150417	0.0000107915367	0.000056526018	0.000000000000	0.000076084334
A544	BAGALADI	Calabria	Reggio di Calabria	0.000029924726	0.000010165478	0.000016619586	0.000013260313	0.000000000000	0.000030212341	0.000009911828	0.000000000000	0.000017759129
A552	BAGNARA CALABRA	Calabria	Reggio di Calabria	0.000197566030	0.000130176769	0.000119399438	0.000164663813	0.000000000000	0.000149077847	0.000119136917	0.000000000000	0.000143252525
A780	BENESTARE	Calabria	Reggio di Calabria	0.000054369791	0.000022735291	0.000050504407	0.000019011160	0.000015399924	0.000047788840	0.000019822772	0.000000000000	0.000034249807
A843	BIANCO	Calabria	Reggio di Calabria	0.000089592905	0.000055673273	0.000064345229	0.000058298983	0.000000000000	0.000085763545	0.000030956589	0.000000000000	0.000061144353
A897	BIVONGI	Calabria	Reggio di Calabria	0.000040409491	0.000015072432	0.000026561016	0.000021739753	0.000000000000	0.000032664951	0.000012507650	0.000000000000	0.000024376948
B097	BOVA	Calabria	Reggio di Calabria	0.000022338594	0.000006966216	0.000050154660	0.000005355854	0.000004621230	0.000027535764	0.000004631386	0.000000000000	0.000011520577
B099	BOVA MARINA	Calabria	Reggio di Calabria	0.000093709000	0.000052742733	0.000026206968	0.000063428044	0.000000000000	0.000108856559	0.000037622373	0.000000000000	0.000065045555
B098	BOVALINO	Calabria	Reggio di Calabria	0.000117582910	0.000117875831	0.000122942700	0.000149490194	0.000047062381	0.000080909193	0.000000000000	0.0000128977924	0.000128977924
B118	BRANCALEONE	Calabria	Reggio di Calabria	0.000084563358	0.000049896949	0.000044233181	0.000054195805	0.000000000000	0.000037778289	0.000034929798	0.000000000000	0.000054856624
B234	BRUZZANO ZEFFIRIO	Calabria	Reggio di Calabria	0.000032976846	0.000018925023	0.000014046527	0.000014327723	0.000000000000	0.000027015990	0.000011958700	0.000000000000	0.000018762096
B379	CALANNA	Calabria	Reggio di Calabria	0.000026163683	0.000006403519	0.000008142823	0.000009898116	0.000000000000	0.000023448359	0.000011793868	0.000000000000	0.000014111228
B481	CAMINI	Calabria	Reggio di Calabria	0.000023322188	0.000011982150	0.000011422219	0.000008997047	0.000000000000	0.000022549381	0.000006465923	0.000000000000	0.000013267956
B516	CAMPO CALABRO	Calabria	Reggio di Calabria	0.00008284472	0.000042119036	0.000072694529	0.000057272831	0.000000000000	0.000068178408	0.000034679940	0.000000000000	0.000057805251
B591	CANDIDONI	Calabria	Reggio di Calabria	0.000017337747	0.000006286810	0.000005700624	0.000003405614	0.000000000000	0.000017744120	0.000003410366	0.000000000000	0.000008414037
B617	CANOLO	Calabria	Reggio di Calabria	0.000024417154	0.000005945964	0.000009151401	0.000008732382	0.000000000000	0.000026072619	0.000007099531	0.000000000000	0.000013271741
B718	CARAFFA DEL BIANCO	Calabria	Reggio di Calabria	0.000019359055	0.000005621787	0.000012896429	0.000007059031	0.000000000000	0.000015964688	0.000006391248	0.000000000000	0.000010824194
B756	CARDETO	Calabria	Reggio di Calabria	0.000042114894	0.000017791990	0.000025938023	0.000015846668	0.000000000000	0.000100876619	0.000020194371	0	

Codice catastale	Denominazione	Regione	Provincia	AMMINISTRAZIONE	POLIZIA LOCALE	ISTRUZIONE PUBBLICA	RIFIUTI	TPL	TERRITORIO E VIABILITA'	SOCIALE	ASILI NIDO	COMPLESSIVO
D619	FUMARA	Calabria	Reggio di Calabria	0.000026361866	0.000009722297	0.000015037247	0.000011356528	0.000000000000	0.000020519012	0.000010966259	0.000000000000	0.000015146118
D864	GALATRO	Calabria	Reggio di Calabria	0.000046954894	0.000018929670	0.000027535158	0.000016637505	0.000000000000	0.000047980972	0.000015714612	0.000000000000	0.000027288280
D975	GERACE	Calabria	Reggio di Calabria	0.000058606708	0.000032129466	0.000057879901	0.0000204371329	0.000000000000	0.000069942054	0.000024889091	0.000000000000	0.000040687580
E025	GIFFONE	Calabria	Reggio di Calabria	0.000042847769	0.000015419667	0.000034131981	0.000018180379	0.000000000000	0.000039739767	0.000017672600	0.000000000000	0.00002632467
E041	GIOIA TAURO	Calabria	Reggio di Calabria	0.000357647070	0.000259506419	0.00025928187	0.000369488352	0.000117797821	0.000354304467	0.000271177832	0.000000000000	0.000306876795
E044	GIOIOSA IONICA	Calabria	Reggio di Calabria	0.000137223452	0.000070212441	0.000110546704	0.000079839048	0.000038975292	0.000133624339	0.000073211852	0.000000000000	0.000096787813
E212	GROTTERIA	Calabria	Reggio di Calabria	0.000072669888	0.000035132351	0.000061605733	0.000034316852	0.000000000000	0.000077400528	0.000033627210	0.000000000000	0.000049026770
E402	LAGANADI	Calabria	Reggio di Calabria	0.000015056388	0.000002420093	0.00002577686	0.000006046560	0.000000000000	0.000010360728	0.000004039955	0.000000000000	0.000007151177
E479	LAUREANA DI BORRELLO	Calabria	Reggio di Calabria	0.000050141702	0.000083762455	0.000067378575	0.000000000000	0.000000000000	0.000094159449	0.000055316549	0.000000000000	0.000073899296
D976	LOCRI	Calabria	Reggio di Calabria	0.000244221701	0.000261447314	0.000133940785	0.000200085754	0.000000000000	0.000223865340	0.000153966765	0.000000000000	0.000187612239
E873	MAMMOLA	Calabria	Reggio di Calabria	0.000037320050	0.000044074260	0.000021753739	0.000000000000	0.000000000000	0.000069828009	0.000029379459	0.000000000000	0.000041931720
E956	MARINA DI GIOIOSA IONICA	Calabria	Reggio di Calabria	0.000140389186	0.000098982220	0.000100067429	0.000111450090	0.000000000000	0.000117030187	0.000067723116	0.000000000000	0.000101979793
E968	MAROPATI	Calabria	Reggio di Calabria	0.000037710807	0.000012119949	0.000034675345	0.000014898003	0.000000000000	0.000033790571	0.000013912232	0.000000000000	0.000023275953
E993	MARTONE	Calabria	Reggio di Calabria	0.000018975302	0.000005426115	0.000007879939	0.000003822163	0.000000000000	0.000019633841	0.000005202556	0.000000000000	0.000009580788
F105	MELICUCCA'	Calabria	Reggio di Calabria	0.000027147193	0.000011109041	0.000026818710	0.000012585641	0.000000000000	0.000024803635	0.000007581430	0.000000000000	0.000017372827
F106	MELICUCCO	Calabria	Reggio di Calabria	0.000090399024	0.000049253650	0.000074735025	0.000058122062	0.000000000000	0.00009885987	0.000040631656	0.000000000000	0.000065283865
F112	MELITO DI PORTO SALVO	Calabria	Reggio di Calabria	0.000221175257	0.000184560798	0.000134896258	0.000198619382	0.000000000000	0.000187261884	0.000138226559	0.000000000000	0.000170308731
F301	MOLOCHIO	Calabria	Reggio di Calabria	0.000059648191	0.000019263546	0.000024530303	0.000020588788	0.000000000000	0.000049013673	0.000024224477	0.000000000000	0.000031787767
F324	MONASTERACE	Calabria	Reggio di Calabria	0.000073163721	0.000046248325	0.000051099252	0.000049204359	0.000000000000	0.000067985932	0.000028226098	0.000000000000	0.000050334130
D746	MONTABELLO IONICO	Calabria	Reggio di Calabria	0.000133244698	0.000075943273	0.000082666960	0.000055097822	0.000000000000	0.000146224645	0.000061608480	0.000000000000	0.000085289754
F779	MOTTA SAN GIOVANNI	Calabria	Reggio di Calabria	0.000075653943	0.000069175842	0.000083983113	0.000000000000	0.000000000000	0.000133758933	0.000052221923	0.000000000000	0.000088326705
G082	OPPIDO MAMERTINA	Calabria	Reggio di Calabria	0.000109334483	0.000063859719	0.000093095319	0.000053800155	0.000000000000	0.000113955042	0.000054270352	0.000020763713	0.000083497412
G277	PALIZI	Calabria	Reggio di Calabria	0.000062753490	0.000034210217	0.000040694602	0.000040189914	0.000000000000	0.000060981444	0.000027123818	0.000000000000	0.000042629839
G288	PALMI	Calabria	Reggio di Calabria	0.000360313145	0.000342085023	0.000215425832	0.000328682066	0.000000000000	0.000371994407	0.000246111624	0.000000000000	0.000292995212
G394	PAZZANO	Calabria	Reggio di Calabria	0.000021450280	0.000006629829	0.000005491685	0.000000415896	0.000000000000	0.000024603251	0.000007191461	0.000000000000	0.000011975764
G729	PLACANICA	Calabria	Reggio di Calabria	0.000033656279	0.000012217022	0.000012166911	0.000012388336	0.000000000000	0.000029168499	0.000013922813	0.000000000000	0.000018252854
G735	PLATI	Calabria	Reggio di Calabria	0.000072875968	0.000034565023	0.00008945966	0.000025630523	0.000000000000	0.000074531797	0.000024014380	0.000000000000	0.000048660398
G791	POLISTENA	Calabria	Reggio di Calabria	0.000192540718	0.000136800760	0.000140227398	0.000120502956	0.000000000000	0.000191217107	0.000098884047	0.000000000000	0.000145138766
G905	PORTIGLIOLA	Calabria	Reggio di Calabria	0.000030151276	0.000012577726	0.000020352667	0.000010514362	0.000007467744	0.000024229222	0.000010043170	0.000000000000	0.000017182294
H224	REGGIO DI CALABRIA	Calabria	Reggio di Calabria	0.003486354086	0.003724581870	0.003164471691	0.002892686457	0.0048959697084	0.003175375531	0.00026057398	0.003205071020	0.003205071020
H265	RIACE	Calabria	Reggio di Calabria	0.000051566156	0.000035970715	0.000040627453	0.000029344157	0.000000000000	0.000050517131	0.000017221399	0.000000000000	0.000034923303
H359	RIZZICONI	Calabria	Reggio di Calabria	0.000148453207	0.000087258617	0.00011201259	0.000098141495	0.000000000000	0.000137816399	0.000065447954	0.000000000000	0.000104635709
H408	ROCCAFORTE DEL GRECO	Calabria	Reggio di Calabria	0.000020869994	0.000005414323	0.000007094492	0.000005774508	0.000000000000	0.000024719553	0.000005292873	0.000000000000	0.000011060808
H456	ROCCELLA IONICA	Calabria	Reggio di Calabria	0.000150024751	0.000016678602	0.000095266240	0.000124375725	0.000000000000	0.000114699804	0.000072355894	0.000113927790	0.000111928792
H489	ROGHUDI	Calabria	Reggio di Calabria	0.000030286741	0.000010603038	0.000015992059	0.000007171360	0.000000000000	0.000032270723	0.000009259665	0.000000000000	0.000016401729
H558	ROSARNO	Calabria	Reggio di Calabria	0.000262123169	0.000202861574	0.000220361308	0.000168672161	0.000000000000	0.000266145132	0.000180433795	0.000000000000	0.000199525308
H013	SAMO	Calabria	Reggio di Calabria	0.000027529484	0.000011288082	0.000009326353	0.000008847187	0.000000000000	0.000031186631	0.000006395817	0.000000000000	0.0000014911954
M277	SAN FERDINANDO	Calabria	Reggio di Calabria	0.000098098930	0.000051745539	0.000052912804	0.000073648067	0.000000000000	0.000069806030	0.000039572062	0.000000000000	0.000064671468
H889	SAN GIORGIO MORGETO	Calabria	Reggio di Calabria	0.000066191397	0.000034492387	0.000075911045	0.000023289999	0.000000000000	0.000069838397	0.000026365237	0.000000000000	0.000044980811
H903	SAN GIOVANNI DI GERACE	Calabria	Reggio di Calabria	0.000018013286	0.000004514155	0.000007157303	0.000005365678	0.000000000000	0.000031660271	0.000004760299	0.000000000000	0.000011194361
H959	SAN LORENZO	Calabria	Reggio di Calabria	0.00006811035	0.000031518378	0.000039839642	0.000040544317	0.000000000000	0.000079168069	0.000026204786	0.000000000000	0.000045839635
H970	SAN LUCA	Calabria	Reggio di Calabria	0.000061382906	0.000032485229	0.000057633123	0.000026841433	0.000000000000	0.000075133112	0.000026465089	0.000000000000	0.000046810732
I102	SAN PIETRO DI CARIDA'	Calabria	Reggio di Calabria	0.000038070976	0.000008582749	0.000005165617	0.000012817919	0.000000000000	0.000035607800	0.000012275246	0.000000000000	0.000018731678
I132	SAN PROCOPIO	Calabria	Reggio di Calabria	0.000017933588	0.000003342161	0.000004395167	0.000007577638	0.0000044236545	0.000017403295	0.000004961265	0.000000000000	0.0000094559420
I139	SAN ROBERTO	Calabria	Reggio di Calabria	0.000044235371	0.000016904344	0.000025439596	0.000013145844	0.000000000000	0.000045211205	0.000017080971	0.000000000000	0.000025241115
I198	SANTAGATA DEL BIANCO	Calabria	Reggio di Calabria	0.000021052095	0.000006782557	0.000011899653	0.000006290057	0.000000000000	0.000019912210	0.000004158695	0.000000000000	0.000011144808
I214	SANTALESSIO IN ASPROMONTE	Calabria	Reggio di Calabria	0.000013152843	0.000001978085	0.000004291741	0.000004202856	0.000000000000	0.000011258083	0.000003090045	0.000000000000	0.000006373705
I333	SANTEUFEMIA D'ASPRONTE	Calabria	Reggio di Calabria	0.000086950090	0.000044346396	0.000061096494	0.000042785855	0.000000000000	0.000085349456	0.000036975247	0.000000000000	0.000056183763
I341	SANTILARIO DELLO IONIO	Calabria	Reggio di Calabria	0.000037041497	0.000017466190	0.000026105034	0.000013389355	0.000000000000	0.000032741162	0.000010870190	0.00004698216	0.000023280744
I176	SANTA CRISTINA D'ASPRONTE	Calabria	Reggio di Calabria	0.000026884620	0.000010620317	0.000020178219	0.000009478422	0.000000000000	0.000024567749	0.000009529593	0.000000000000	0.000015813169
I371	SANTO STEFANO IN ASPROMONTE	Calabria	Reggio di Calabria	0.000037663212	0.000013572117	0.000021081104	0.000020544463	0.000000000000	0.000037867253	0.000012418039	0.000000000000	0.000023389940
I536	SCIDO	Calabria	Reggio di Calabria	0.000025680728	0.000008053493	0.000015397973	0.000009142734	0.000000000000	0.000025735654	0.000009600068	0.000000000000	0.000014886953
I537	SCILLA	Calabria	Reggio di Calabria	0.000113827493	0.000066626699	0.000113691634	0.000093088942	0.000000000000	0.000090332023	0.000050762804	0.000000000000	0.000085498446
I600	SEMINARA	Calabria	Reggio di Calabria	0.000060768040	0.000033092373	0.000037119005	0.000037796616	0.000000000000	0.000070338080	0.000024305656	0.000000000000	0.000041951296
I656	SERRATA	Calabria	Reggio di Calabria	0.000025028337	0.000011182977	0.000014793076	0.000007347114	0.000000000000	0.000025249194	0.000006129118	0.000000000000	0.000013891623
I725	SIDERNO	Calabria	Reggio di Calabria	0.000342290749	0.000274562177	0.000209563109	0.000260680121	0.000000000000	0.000301140274	0.000226833502	0.000000000000	0.000254196649
I753	SINOPOLI	Calabria	Reggio di Calabria	0.000042157105	0.000018510432	0.000038811542	0.000020495836	0.000000000000	0.000049298745	0.000014127386	0.000000000000	0.000028723651
I936	STAITI	Calabria	Reggio di Calabria	0.000014306367	0.000002243829	0.000002412849	0.000003037510	0.000000000000	0.000022830969	0.000003071719	0.000000000000	0.000007644403
I955	STIGNANO	Calabria	Reggio di Calabria	0.000035794670	0.000018							

Codice catastale	Denominazione	Regione	Provincia	AMMINISTRAZIONE	POLIZIA LOCALE	ISTRUZIONE PUBBLICA	RIFIUTI	TPL	TERRITORIO E VIABILITA	SOCIALE	ASILI NIDO	COMPLESSIVO
B169	BRIATICO	Calabria	Vibo Valentia	0.000092396034	0.000067200860	0.000064245655	0.000071953862	0.000000000000	0.000097272896	0.000037498318	0.000000000000	0.000068652104
B197	BROGNATURO	Calabria	Vibo Valentia	0.000022932188	0.000008428367	0.000014464193	0.000008272444	0.000000000000	0.000020647786	0.000005145055	0.000000000000	0.000012716986
B655	CAPISTRANO	Calabria	Vibo Valentia	0.000027993865	0.000010218071	0.000025516115	0.000010573199	0.000000000000	0.000027896072	0.000010533435	0.000000000000	0.000017817486
C581	CESSANITI	Calabria	Vibo Valentia	0.000069148063	0.000031595329	0.000067766904	0.000039668446	0.000000000000	0.000032931499	0.0000069170415	0.000000000000	0.000049048336
D253	DASA'	Calabria	Vibo Valentia	0.000028768648	0.000014073115	0.000018908738	0.000013679625	0.000000000000	0.000024894558	0.000011072063	0.000000000000	0.000017653836
D303	DINAMI	Calabria	Vibo Valentia	0.000052774977	0.000026810896	0.000074200563	0.000012380277	0.000000000000	0.000048978841	0.000023630300	0.000000000000	0.000035215411
D364	DRAPIA	Calabria	Vibo Valentia	0.000054269196	0.000029338105	0.000048269219	0.000032160423	0.000000000000	0.000046311447	0.000018800931	0.000000000000	0.000036381092
D453	FABRIZIA	Calabria	Vibo Valentia	0.000055079169	0.000023713564	0.000051442952	0.000024752674	0.000000000000	0.000057332075	0.000020899182	0.000000000000	0.000036445979
D587	FILADELFIA	Calabria	Vibo Valentia	0.000112309989	0.000054221781	0.000092214848	0.000064754599	0.000000000000	0.000122001573	0.000054945398	0.000216535117	0.000089526421
D589	FILANDARI	Calabria	Vibo Valentia	0.000042884151	0.000019129658	0.000038919814	0.000018432041	0.000000000000	0.000046697707	0.000015911931	0.000000000000	0.000028287637
D596	FILOGASO	Calabria	Vibo Valentia	0.000032379408	0.000014271936	0.000029560135	0.000013171401	0.000009280437	0.000030641830	0.000008704379	0.000000000000	0.000020374712
D762	FRANCAVILLA ANGITOLA	Calabria	Vibo Valentia	0.000047324045	0.000022838234	0.000039892411	0.000022411502	0.000000000000	0.000042927619	0.000016573900	0.000000000000	0.000030167324
D767	FRANCIA	Calabria	Vibo Valentia	0.000037836212	0.000016096182	0.000034810339	0.000013062188	0.000000000000	0.000038002611	0.000013414200	0.000000000000	0.000023622537
D988	GEROCARNE	Calabria	Vibo Valentia	0.000051360577	0.0000227469014	0.000043079981	0.000014484906	0.000000000000	0.000058064139	0.000016870373	0.0000077347815	0.000034795109
E321	IONADI	Calabria	Vibo Valentia	0.000076953698	0.000049376558	0.000071370269	0.000033778966	0.000000000000	0.000084356422	0.000021908383	0.000000000000	0.000051342528
E389	JOPPOLO	Calabria	Vibo Valentia	0.000052941497	0.000031902278	0.000043828160	0.000023027093	0.000016803071	0.000049050369	0.000021201743	0.000000000000	0.000036456129
E590	LIMBADI	Calabria	Vibo Valentia	0.000076418624	0.000039279954	0.000071058543	0.000033517011	0.000042335083	0.000067406064	0.000029261693	0.000000000000	0.000050408574
E836	MAIERATO	Calabria	Vibo Valentia	0.000053562847	0.000024083206	0.000029293312	0.000025199179	0.000000000000	0.000054876777	0.000015461288	0.000000000000	0.000032305903
F207	MILETO	Calabria	Vibo Valentia	0.000130490670	0.000074265220	0.000090344385	0.000082765444	0.000000000000	0.000129134358	0.0000062715571	0.000000000000	0.0000909683690
F364	MONGIANA	Calabria	Vibo Valentia	0.000022491795	0.000007942937	0.000018625943	0.000007184019	0.000000000000	0.000022891893	0.00000687812	0.000000000000	0.000013361195
F607	MONTEROSSO CALABRO	Calabria	Vibo Valentia	0.000044837160	0.000018771214	0.000024795514	0.000019524862	0.000019345439	0.000036276658	0.000014966456	0.000000000000	0.000025129590
F843	NARDOIPACE	Calabria	Vibo Valentia	0.000032931133	0.000017259536	0.000052896209	0.000011327103	0.000000000000	0.000041886138	0.000013841550	0.000000000000	0.000025219924
F893	NICOTERA	Calabria	Vibo Valentia	0.000132426904	0.000086967496	0.000085539584	0.000079667903	0.000000000000	0.000131784567	0.0000626404158	0.000000000000	0.000090738433
G335	PARGHELIA	Calabria	Vibo Valentia	0.000047583900	0.000035369098	0.000019943833	0.000048774160	0.000000000000	0.000062766331	0.000011139167	0.000000000000	0.000037460951
G722	PIZZO	Calabria	Vibo Valentia	0.000203940617	0.000148605270	0.000106165337	0.000253766572	0.000060486113	0.000174099396	0.000087524004	0.000000000000	0.000167936849
G728	PIZZONI	Calabria	Vibo Valentia	0.000032076772	0.000012812400	0.000020841238	0.000011806026	0.000000000000	0.000025314683	0.000012262428	0.000000000000	0.000018249516
G785	POLIA	Calabria	Vibo Valentia	0.000032338607	0.000010646751	0.000019512905	0.000012172509	0.000000000000	0.000030405782	0.000010008392	0.000000000000	0.000018415325
H271	RICADI	Calabria	Vibo Valentia	0.000170506928	0.000145479895	0.000131204605	0.000143495309	0.000056892758	0.000200924040	0.000037655801	0.000000000000	0.000132504700
H516	ROMBIOLO	Calabria	Vibo Valentia	0.000086876151	0.000048731377	0.000084320397	0.000025197530	0.000000000000	0.000089875934	0.000036311388	0.000000000000	0.000055501816
H785	SAN CALOGERO	Calabria	Vibo Valentia	0.000084912681	0.000041588564	0.000062937509	0.000030239559	0.000000000000	0.000082315875	0.000038114020	0.000000000000	0.000052339760
H807	SAN COSTANTINO CALABRO	Calabria	Vibo Valentia	0.000045269479	0.000023128902	0.000044299656	0.000021296741	0.000000000000	0.000041533355	0.000018759786	0.000000000000	0.000030176437
H941	SAN GREGORIO D'IPPONA	Calabria	Vibo Valentia	0.000048971711	0.000021437744	0.000043886845	0.000020919215	0.000000000000	0.000048433845	0.000015152310	0.000000000000	0.000031091447
I058	SAN NICOLA DA CRISSA	Calabria	Vibo Valentia	0.000053303517	0.000014004629	0.000033017633	0.000013876690	0.000000000000	0.000031462936	0.000014913327	0.000000000000	0.000022263951
I350	SANTONFRIO	Calabria	Vibo Valentia	0.000064078060	0.000026264903	0.000045981416	0.000037127807	0.000000000000	0.000053317252	0.000026862056	0.000186853747	0.000048549240
I639	SERRA SAN BRUNO	Calabria	Vibo Valentia	0.000132807122	0.000071972792	0.000083204897	0.000098206678	0.000000000000	0.000135699897	0.000056783845	0.000000000000	0.000094009336
I744	SIMBARIO	Calabria	Vibo Valentia	0.000027250711	0.000011178719	0.000012081957	0.000009091256	0.000000000000	0.000027828601	0.000010455787	0.000000000000	0.000015384484
I853	SORIANELLO	Calabria	Vibo Valentia	0.000028139966	0.000014134717	0.000032969194	0.000010027142	0.000000000000	0.000028468523	0.000009646985	0.000000000000	0.000018706597
I854	SORIANO CALABRO	Calabria	Vibo Valentia	0.000051107176	0.000027104621	0.000027083123	0.000019309626	0.000000000000	0.000055302597	0.000017440022	0.000000000000	0.000030544861
I884	SPADOLA	Calabria	Vibo Valentia	0.000023699709	0.000011738172	0.000017557570	0.000010678861	0.000000000000	0.000027095310	0.000006252211	0.000000000000	0.000015142686
I905	SPILINGA	Calabria	Vibo Valentia	0.000037185887	0.000016883044	0.000032453003	0.000014077267	0.000000000000	0.000038256625	0.000011068737	0.000000000000	0.000023211595
I945	STEFANACONI	Calabria	Vibo Valentia	0.000050079639	0.000025195850	0.000031697862	0.000030885482	0.000000000000	0.000046172555	0.000018062340	0.000000000000	0.000032637980
L452	TROPEA	Calabria	Vibo Valentia	0.000172681797	0.000146527888	0.000082764592	0.000144133084	0.000000000000	0.000165744268	0.000057417483	0.000000000000	0.000123087198
L607	VALLELONGA	Calabria	Vibo Valentia	0.000022339766	0.000011065303	0.000014702041	0.000006420658	0.000000000000	0.000029112751	0.000005805252	0.000000000000	0.000013540927
L899	VIAZZANO	Calabria	Vibo Valentia	0.000029271066	0.000012185649	0.000020514848	0.000011239181	0.000000000000	0.000040962402	0.000009395925	0.000000000000	0.000019142099
F537	VIBO VALENTIA	Calabria	Vibo Valentia	0.000630749395	0.000560721374	0.000480036162	0.000504140936	0.000978732819	0.000766541823	0.000413536175	0.000295372255	0.000566803404
M138	ZACCANOPOLI	Calabria	Vibo Valentia	0.000021380836	0.000010912156	0.000016383634	0.000006357783	0.000000000000	0.000018188098	0.0000060760767	0.000000000000	0.000012225759
M143	ZAMBRONE	Calabria	Vibo Valentia	0.000053242796	0.000044334199	0.000051816186	0.000035307845	0.000000000000	0.000071279601	0.000016143001	0.000000000000	0.000041524867
M204	ZUNGRI	Calabria	Vibo Valentia	0.000045252527	0.000017989980	0.000043063444	0.000015102276	0.000000000000	0.000045869897	0.000017872521	0.000000000000	0.000028526887
A101	AIELLO DEL SABATO	Campania	Avellino	0.000066546017	0.000032886155	0.000055503990	0.000053569608	0.000000000000	0.000080102996	0.000024456153	0.000000000000	0.000050908228
A228	ALTAVILLA IRPINA	Campania	Avellino	0.000074728430	0.000049201572	0.000047429763	0.000065783993	0.000000000000	0.000077395351	0.000041364840	0.000000000000	0.000057719637
A284	ANDRETTA	Campania	Avellino	0.000052788541	0.000020271400	0.000038451453	0.000026004055	0.000000000000	0.000070560484	0.000017918570	0.000000000000	0.000035755551
A347	AQUILONIA	Campania	Avellino	0.000048124185	0.000027509122	0.000029045902	0.000029040229	0.000000000000	0.000073610425	0.000015640914	0.000000000000	0.000034968859
A399	ARIANO IRPINO	Campania	Avellino	0.000473870625	0.000304540720	0.000398076781	0.000410858884	0.000335846427	0.000566316645	0.000292060504	0.000115354428	0.000405483827
A489	ATRIPALDA	Campania	Avellino	0.000194120519	0.000171324596	0.000144363205	0.000217538435	0.000000000000	0.000210231047	0.000114609712	0.000000000000	0.000169394788
A508	AVELLA	Campania	Avellino	0.00018464831	0.000066870142	0.000108766414	0.000134044087	0.000000000000	0.000112420514	0.0000696737		

Codice catastale	Denominazione	Regione	Provincia	AMMINISTRAZIONE	POLIZIA LOCALE	ISTRUZIONE PUBBLICA	RIFIUTI	TPL	TERRITORIO E VIABILITA'	SOCIALE	ASILI NIDO	COMPLESSIVO
B776	CARIFE	Campania	Avellino	0.000038778496	0.000017759714	0.000022562855	0.000022792844	0.000000000000	0.000059400665	0.000013282958	0.000000000000	0.00002712565
B866	CASALBORE	Campania	Avellino	0.000045102486	0.000020099694	0.000032444586	0.000028510811	0.000000000000	0.000070939427	0.000015732521	0.000000000000	0.000033809830
B997	CASSANO IIRPINO	Campania	Avellino	0.000024286180	0.000015321806	0.000022666710	0.000017517604	0.000005132515	0.000022960852	0.000006793348	0.000000000000	0.00001828024
C058	CASTEL BARONIA	Campania	Avellino	0.000029720834	0.000014667985	0.000020132205	0.000014389689	0.000000000000	0.000031659247	0.000007857080	0.000000000000	0.000018680288
C105	CASTELFRANCI	Campania	Avellino	0.000047958577	0.000022381500	0.000041978845	0.000029081996	0.000000000000	0.000042274202	0.000017533667	0.000000000000	0.000032296911
C283	CASTELVETERE SUL CALORE	Campania	Avellino	0.000036188466	0.000019150263	0.000027504668	0.000024562057	0.000000000000	0.000048063623	0.000012612832	0.000000000000	0.000026760827
C557	CERVINARA	Campania	Avellino	0.000151984456	0.000116164392	0.000107662055	0.000168237896	0.000058055225	0.000173233578	0.000107421225	0.000000000000	0.000141059784
C576	CESINALI	Campania	Avellino	0.000046123193	0.000029114911	0.000032679741	0.000040278694	0.000000000000	0.000060470054	0.000011950606	0.000000000000	0.000035758386
C606	CHIANCHE	Campania	Avellino	0.000017219469	0.000003835116	0.000001991477	0.000007688763	0.000000000000	0.000024882010	0.000003830094	0.000000000000	0.000009864208
C659	CHIUSANO DI SAN DOMENICO	Campania	Avellino	0.000047526868	0.000021709344	0.000037054914	0.000035314926	0.000000000000	0.000060731590	0.000018668969	0.000000000000	0.000035782231
C971	CONTRADA	Campania	Avellino	0.000051357011	0.000030637504	0.000045658428	0.000041475654	0.000000000000	0.000060306220	0.000021976706	0.000000000000	0.000040274814
C976	CONZA DELLA CAMPANIA	Campania	Avellino	0.000043727494	0.000022734641	0.000031754007	0.000019591570	0.000000000000	0.000053542242	0.000013113899	0.000000000000	0.000028610624
D331	DOMICELLA	Campania	Avellino	0.000032654652	0.000013876413	0.000038573299	0.000033169327	0.000000000000	0.000039911936	0.000014614400	0.000000000000	0.000028520570
D638	FLUMERI	Campania	Avellino	0.000068193913	0.000033263805	0.000044542958	0.000036351430	0.000024432528	0.000138957288	0.000024104092	0.000000000000	0.000054057971
D671	FONTANAROSA	Campania	Avellino	0.000034429423	0.000037293577	0.000041564311	0.000000000000	0.000000000000	0.000066429961	0.000028948937	0.000000000000	0.000044969135
D701	FORINO	Campania	Avellino	0.000088394390	0.000050703691	0.000091020942	0.000097652877	0.000000000000	0.000092173151	0.000043043035	0.000000000000	0.000077145856
D798	FRIGENTO	Campania	Avellino	0.000084461845	0.000046126193	0.000083419146	0.000046204930	0.000000000000	0.000097125990	0.000031948304	0.000101142574	0.000064472760
D998	GESUALDO	Campania	Avellino	0.000079455227	0.000042070172	0.000063395471	0.000048423548	0.000000000000	0.000094041614	0.000027530977	0.000099259129	0.000060041499
E161	GRECI	Campania	Avellino	0.000025511495	0.000011693275	0.000010899948	0.000012149752	0.000000000000	0.000038020268	0.00000862176	0.000000000000	0.000016857422
E206	GROTTAMINARDA	Campania	Avellino	0.000174702019	0.000119072979	0.000134029336	0.000156882018	0.000000000000	0.000195946562	0.000067892518	0.000028648500	0.0000138163680
E214	GROTTOLLELLA	Campania	Avellino	0.000036213219	0.000015529255	0.000028873432	0.000024760303	0.000000000000	0.000046859899	0.000014447214	0.000000000000	0.000028798621
E245	GUARDIA LOMBARDI	Campania	Avellino	0.000050653113	0.000022790561	0.000031573532	0.000026015873	0.000022280127	0.000062974270	0.000017149081	0.000000000000	0.000034454441
E397	LACEDONIA	Campania	Avellino	0.000067302727	0.000030207489	0.000026660004	0.000041898714	0.000000000000	0.000029989716	0.000023394975	0.000025898386	0.000048791563
E448	LAPIO	Campania	Avellino	0.000038781970	0.000017425898	0.000027816908	0.000023895118	0.000000000000	0.000032348457	0.000014063515	0.000000000000	0.000025050170
E487	LAURO	Campania	Avellino	0.000062755645	0.000041588151	0.000040025355	0.000074647152	0.000000000000	0.000067045384	0.000030296439	0.000000000000	0.000053180037
E605	LIONI	Campania	Avellino	0.000143167412	0.000076756837	0.000103168999	0.000098670374	0.000000000000	0.000140838395	0.000051534738	0.000275746931	0.000109626583
E746	LUOGOSANO	Campania	Avellino	0.000032139830	0.000014718396	0.000026029333	0.000021826761	0.000000000000	0.000023803019	0.000073855515	0.000000000000	0.000020738752
E891	MANOCALZATI	Campania	Avellino	0.00006942045	0.000035712943	0.000047102611	0.000059371326	0.000000000000	0.000117902111	0.000017960059	0.000000000000	0.000055613237
E997	MARZANO DI NOLA	Campania	Avellino	0.000030609461	0.000019465706	0.000031744583	0.000036303557	0.000000000000	0.000031104042	0.000013894010	0.000000000000	0.000027115663
F110	MELITO IIRPINO	Campania	Avellino	0.000044815663	0.000017897111	0.000031530648	0.000023873593	0.000000000000	0.000049229665	0.000016861455	0.000000000000	0.000029499321
F141	MERCOLIANO	Campania	Avellino	0.0000204165436	0.000137326986	0.000159112161	0.000211375520	0.000000000000	0.000236041576	0.000120137906	0.000138271701	0.000179631332
F230	MIRABELLA ECLANO	Campania	Avellino	0.000166394776	0.000101050593	0.000098665813	0.000146207279	0.000000000000	0.000179731195	0.000086476678	0.000000000000	0.000127188494
F397	MONTAGUTO	Campania	Avellino	0.000017722385	0.000006709211	0.000020971147	0.000007800313	0.000004891437	0.000023361946	0.000004383346	0.000000000000	0.000010336218
F448	MONTICALVO IIRPINO	Campania	Avellino	0.000089378976	0.000034638536	0.000055099058	0.000048357422	0.000000000000	0.000112412546	0.000037740058	0.000000000000	0.000060426739
F491	MONTFALCIONE	Campania	Avellino	0.000026584429	0.000027618331	0.0000262536417	0.000059021267	0.000000000000	0.000077102239	0.000026377434	0.000000000000	0.000051929219
F506	MONTEFORTE IIRPINO	Campania	Avellino	0.000180080169	0.000121062801	0.000168685570	0.000181959983	0.000000000000	0.000218701856	0.000068267024	0.000160188617	0.000160188617
F511	MONTEFREDANE	Campania	Avellino	0.000042929430	0.000019202598	0.000042527977	0.000032398470	0.000000000000	0.00007563925	0.000018577710	0.000000000000	0.000036647937
F512	MONTEFUSCO	Campania	Avellino	0.000033498069	0.000012072311	0.000024806833	0.000020914933	0.000000000000	0.000033150262	0.000010324978	0.000000000000	0.000022105272
F546	MONTELLA	Campania	Avellino	0.000150024922	0.000091522953	0.000101157216	0.000135666035	0.000000000000	0.000187296304	0.000077291194	0.000000000000	0.000120617645
F559	MONTEMARANO	Campania	Avellino	0.000065490581	0.000028582990	0.000042819571	0.000050973269	0.000000000000	0.00008097045	0.000028601451	0.000059845431	0.000051106188
F566	MONTEMILETTE	Campania	Avellino	0.000109115856	0.000055005128	0.000065749900	0.000077523972	0.000000000000	0.000110957826	0.000043261874	0.000000000000	0.000075237665
F660	MONTEVERDE	Campania	Avellino	0.000029155783	0.000013264897	0.000014384807	0.000013753701	0.000000000000	0.000043466354	0.000006463159	0.000000000000	0.000018975914
M330	MONTORO	Campania	Avellino	0.000293769030	0.000207907367	0.000332908488	0.000365799055	0.000000000000	0.000326528873	0.000203854191	0.000193476323	0.000290905139
F744	MORRA DE SANCTIS	Campania	Avellino	0.000041164855	0.000019522639	0.000030237234	0.000021169248	0.000015259431	0.000038617937	0.000012356279	0.000000000000	0.000026411378
F762	MOSCHIANO	Campania	Avellino	0.000031011717	0.000019198859	0.000023430533	0.000029498221	0.000000000000	0.000032347134	0.000014167422	0.000000000000	0.000024544742
F798	MUGNANO DEL CARDINALE	Campania	Avellino	0.000087652875	0.000056267087	0.000060807161	0.000075835280	0.000000000000	0.000084845924	0.000047751617	0.000000000000	0.000067002198
F888	NUSCO	Campania	Avellino	0.000086412765	0.000054778660	0.000079444898	0.000052115603	0.000000000000	0.000130141292	0.000041569836	0.000000000000	0.000068207336
G165	OSPEDALETTO D'ALPINOLO	Campania	Avellino	0.000042211400	0.000021463155	0.000046454758	0.000038149346	0.000000000000	0.000061672640	0.000015016683	0.000000000000	0.000036281936
G242	PAGO DEL VALLO DI LAURO	Campania	Avellino	0.000031736133	0.000012932030	0.000025361279	0.000032467194	0.000000000000	0.000031735368	0.000012163485	0.000000000000	0.000024917714
G340	PAROLISE	Campania	Avellino	0.000017520280	0.000006587541	0.000014558238	0.0000113369197	0.000000000000	0.000016743511	0.000005026104	0.000000000000	0.000012281249
G370	PATERNOPOLI	Campania	Avellino	0.000056857972	0.000023638614	0.000035241674	0.000035418888	0.000000000000	0.000063011212	0.000019638411	0.000000000000	0.000038022600
G519	PETRURRO IIRPINO	Campania	Avellino	0.000013544565	0.00002342532	0.000002182198	0.000006531813	0.000000000000	0.000059570122	0.000004070312	0.000000000000	0.000013432705
G611	PIETRADEFUSI	Campania	Avellino	0.000053876502	0.000027361963	0.000031513844	0.000034823448	0.000000000000	0.000058996763	0.000021053742	0.000000000000	0.000036689117
G629	PIETRASTORNINA	Campania	Avellino	0.000036779086	0.000019917181	0.000030230336	0.000024402610	0.000000000000	0.000038347083	0.000015280603	0.000000000000	0.000026296466
G990	PRATA DI PRINCIPATO ULTRA	Campania	Avellino	0.000053589978	0.000028340702	0.000045556194	0.000048490656	0.000000000000				

Codice catastale	Denominazione	Regione	Provincia	AMMINISTRAZIONE	POLIZIA LOCALE	ISTRUZIONE PUBBLICA	RIFIUTI	TPL	TERRITORIO E VIABILITA	SOCIALE	ASILI NIDO	COMPLESSIVO
I129	SAN POTITO ULTRA	Campania	Avellino	0.000013673339	0.000012364532	0.000020071240	0.000025435769	0.000000000000	0.000033732161	0.000008414483	0.000000000000	0.000022119924
I163	SAN SOSSIO BARONIA	Campania	Avellino	0.000040138781	0.000017697417	0.000036963135	0.000020114191	0.000000000000	0.000041233425	0.000012505426	0.000000000000	0.000026806132
I284	SANT'ANDREA A CONZA	Campania	Avellino	0.000040622430	0.000015949377	0.000021877870	0.000021742744	0.000000000000	0.000038116067	0.000016250373	0.000023736104	0.000026050573
I280	SANT'ANGELO A SCALA	Campania	Avellino	0.000019523908	0.000007260608	0.000010921576	0.000011333931	0.000000000000	0.000034346894	0.000006700805	0.000000000000	0.000014346431
I279	SANT'ANGELO ALL'ESCA	Campania	Avellino	0.000023622736	0.000010230268	0.000014873232	0.000014431401	0.000000000000	0.000034758422	0.000006123823	0.000000000000	0.000016660552
I281	SANT'ANGELO DEI LOMBARDI	Campania	Avellino	0.000103413782	0.000055039992	0.000077907397	0.000070261788	0.000000000000	0.000123122834	0.000039651012	0.000000000000	0.000074969633
I219	SANTA LUCIA DI SERINO	Campania	Avellino	0.000010473679	0.000016555461	0.000016555461	0.000023293738	0.000000000000	0.000027078987	0.000010734583	0.000000000000	0.000019807958
I301	SANTA PAOLINA	Campania	Avellino	0.000030628899	0.000010627067	0.000022759973	0.000015932941	0.000000000000	0.000043546890	0.000008758226	0.000000000000	0.000021072622
I357	SANTO STEFANO DEL SOLE	Campania	Avellino	0.000041704366	0.000021500231	0.000044482008	0.000028520853	0.000020663612	0.000074987208	0.000012417984	0.000000000000	0.000035511138
I471	SAVIGNANO IRPINA	Campania	Avellino	0.000033025546	0.000015628101	0.000021855435	0.000018101335	0.000011177138	0.000040028672	0.000011073517	0.000000000000	0.000022531684
I493	SCAMPITELLA	Campania	Avellino	0.000016636709	0.000019912444	0.000019394804	0.000000000000	0.000034052751	0.000012235617	0.000000000000	0.000021993343	
I606	SENERCHIA	Campania	Avellino	0.000026596827	0.000011932811	0.000014672228	0.000009674327	0.000000000000	0.000033535581	0.000006268302	0.000000000000	0.000015983948
I630	SERINO	Campania	Avellino	0.000073675622	0.000095616179	0.000117405233	0.000000000000	0.000013740744	0.000056797698	0.000000000000	0.0000100680142	
I756	SIRIGNANO	Campania	Avellino	0.000046750312	0.000028389678	0.000041997407	0.000055684914	0.000000000000	0.000050460086	0.000020502160	0.000000000000	0.000040836683
I805	SOLOFRA	Campania	Avellino	0.000119580530	0.000146392666	0.000198160409	0.000201199143	0.000067724916	0.000233809339	0.000133566677	0.000000000000	0.000179218841
I843	SORBO SERPICO	Campania	Avellino	0.000017120343	0.000003897350	0.000003799991	0.000009733798	0.000000000000	0.000016376013	0.000004339956	0.000000000000	0.000009628693
I893	SPERONE	Campania	Avellino	0.000058500639	0.000046453974	0.000046945016	0.000047290957	0.000000000000	0.000056764807	0.000027066255	0.000000000000	0.000044676222
I990	STURNO	Campania	Avellino	0.000065840426	0.000030296996	0.000053618732	0.000046442233	0.000000000000	0.000060792769	0.000023351237	0.000122829427	0.000050556479
L004	SUMMONTE	Campania	Avellino	0.000032976068	0.000010633919	0.000008953532	0.000024473234	0.000000000000	0.000054139191	0.000011868132	0.000000000000	0.000023800675
L061	TAURANO	Campania	Avellino	0.000029769333	0.000015959602	0.000023092288	0.000019756747	0.000000000000	0.000056225155	0.000012490708	0.000000000000	0.000024525740
L062	TAURASI	Campania	Avellino	0.000053343268	0.000024460250	0.000039589349	0.000038464817	0.000000000000	0.000056626335	0.000021420942	0.000000000000	0.000038069091
L102	TEORA	Campania	Avellino	0.000041570014	0.000019237036	0.000029217013	0.000026981401	0.000000000000	0.000042961095	0.000014199909	0.000000000000	0.000028221791
L214	TORELLA DEI LOMBARDI	Campania	Avellino	0.000052495945	0.000022482037	0.000048272281	0.000024348799	0.000000000000	0.000053247754	0.000015922556	0.000000000000	0.000048280444
L272	TORRE LE NOCELLE	Campania	Avellino	0.000032314308	0.000011491458	0.000022080400	0.000019373509	0.000000000000	0.000043429263	0.000008726600	0.000000000000	0.000022427696
L301	TORRIONI	Campania	Avellino	0.000017466058	0.000007994222	0.000013007812	0.000006005002	0.000000000000	0.000032072821	0.000004848307	0.000000000000	0.000012321690
L399	TREVICO	Campania	Avellino	0.000028345221	0.000008676111	0.000015404114	0.000014382151	0.000000000000	0.000030872436	0.000009275454	0.000000000000	0.000017464528
L461	TUFO	Campania	Avellino	0.000025139952	0.000007716231	0.000011579447	0.000015964438	0.000000000000	0.000019349970	0.000008212353	0.000000000000	0.000014960109
L589	VALLATA	Campania	Avellino	0.000076213791	0.000038791371	0.000041167504	0.000046897985	0.000000000000	0.000071215374	0.000023137580	0.000000000000	0.000048280444
L616	VALLESACCARDA	Campania	Avellino	0.000034592061	0.000018160806	0.000035954331	0.000016490288	0.000000000000	0.000035371156	0.000010173520	0.000000000000	0.000023343281
L739	VENTICANO	Campania	Avellino	0.000029894745	0.000045029429	0.000045852921	0.000017947553	0.000000000000	0.000057656101	0.000019739568	0.000049724000	0.000044797618
L965	VILLAMAIA	Campania	Avellino	0.000025784310	0.000013472813	0.000022977929	0.000013996064	0.000000000000	0.000033079758	0.000007144647	0.000000000000	0.000018184820
L973	VILLANOVA DEL BATTISTA	Campania	Avellino	0.000044850328	0.000019642658	0.000029886903	0.000026211136	0.000000000000	0.000047715395	0.000014888070	0.000000000000	0.000029537331
M130	VOLTURARA IRPINA	Campania	Avellino	0.000068575955	0.000033605347	0.000050730490	0.000051678501	0.000000000000	0.000072031207	0.000027059459	0.000000000000	0.000049517979
M203	ZUNGOLI	Campania	Avellino	0.000032110601	0.000013888256	0.000023296142	0.000016449763	0.000000000000	0.000032932399	0.000010703312	0.000000000000	0.000020626588
A110	AIROLA	Campania	Benevento	0.000138855290	0.000089107365	0.000112243985	0.000152411468	0.000000000000	0.000145458455	0.000085342386	0.000000000000	0.000119401371
A265	AMOROSI	Campania	Benevento	0.000051554048	0.000026994174	0.000037160529	0.000052902058	0.000000000000	0.000044981731	0.000026410851	0.000012002023	0.000040472705
A328	APICE	Campania	Benevento	0.000116762811	0.000057086262	0.000095595172	0.0000101758759	0.000000000000	0.00011052604	0.000053315020	0.000000000000	0.00008408769
A330	APOLLOSA	Campania	Benevento	0.000057043575	0.000021228634	0.000038125261	0.000031381878	0.000000000000	0.000055418491	0.000018710547	0.000000000000	0.000036075281
A431	ARPAIA	Campania	Benevento	0.000037539713	0.000023301821	0.000027535916	0.000031286186	0.000000000000	0.000036232837	0.000013679525	0.000000000000	0.000027596658
A432	ARPAISE	Campania	Benevento	0.000020739978	0.000006312015	0.000003515902	0.000013943764	0.000000000000	0.000020325394	0.000005725681	0.000000000000	0.000012194985
A696	BASELICE	Campania	Benevento	0.000053083832	0.000028010996	0.000032803289	0.000033341747	0.000000000000	0.000081095130	0.00002580380	0.000000000000	0.00004019206
A783	BENEVENTO	Campania	Benevento	0.001134786991	0.000762287965	0.001082815168	0.001347387181	0.001832821944	0.000977484461	0.000862233006	0.000301821168	0.001086588804
A970	BONEA	Campania	Benevento	0.000031212983	0.000018150455	0.000023170835	0.000023985224	0.000000000000	0.000033050043	0.000009797531	0.000000000000	0.000022555107
B239	BUCCIANO	Campania	Benevento	0.000037155561	0.000018994082	0.000046157213	0.000037354536	0.000000000000	0.000043187103	0.000013468857	0.000000000000	0.000032133948
B267	BUONALBERGO	Campania	Benevento	0.000044827740	0.000020466974	0.000028199136	0.000028462142	0.000017365899	0.000044059292	0.000017069976	0.000000000000	0.00003009888
B444	CALVI	Campania	Benevento	0.000054223043	0.000024319412	0.000055160879	0.000041374430	0.000000000000	0.000058181837	0.000020566805	0.000000000000	0.000041150991
B541	CAMPOLATTARO	Campania	Benevento	0.000031333759	0.000017600019	0.0000198537851	0.000012217075	0.000000000000	0.000028761779	0.000009328151	0.000000000000	0.000018390491
B542	CAMPOLI DEL MONTE TABURNO	Campania	Benevento	0.000035483287	0.000016854651	0.000041741199	0.000029305299	0.000000000000	0.000035960209	0.000009643327	0.000000000000	0.000027495886
B873	CASALDUNI	Campania	Benevento	0.000033994432	0.000015948085	0.000024670050	0.000020378363	0.000000000000	0.000035186860	0.000011612885	0.000000000000	0.000021768767
C106	CASTELFRANCO IN MISCANO	Campania	Benevento	0.000027074693	0.000012930448	0.000017238498	0.000010520805	0.000000000000	0.000038433357	0.000006750158	0.000000000000	0.000017432513
C245	CASTELPAGANO	Campania	Benevento	0.000042215792	0.000018367338	0.000043597532	0.000023272989	0.000000000000	0.000059033546	0.000013598438	0.000000000000	0.000031313348
C250	CASTELPOTO	Campania	Benevento	0.000031732829	0.000012852764	0.000016711216	0.000022374081	0.0000087711023	0.000026745183	0.000012807636	0.000000000000	0.000020855934
C280	CASTELVENERE	Campania	Benevento	0.000054941808	0.000029197450	0.000046042938	0.000042098951	0.00001860687	0.000026866273	0.000025685544	0.00001253811	0.000042568202
C284	CASTELVETERE IN VAL FORTORE	Campania	Benevento	0.000035531547	0.000014044587	0.000014713288	0.000011738957	0.0000017183576	0.000061335794	0.000017665826	0.000021932625	0.000025167746
C359	CAUTANO	Campania	Benevento	0.000047430597	0.000020454075	0.000031965731	0.000040617216	0.000000000000	0.000048780115	0.000017245576	0.000000000000	0.000034560654
C476	CEPPALONI	Campania	Benevento	0.000065483393	0.000046544741	0.000065282164	0.000061621975	0.000000000000	0.000072694918	0.000024717235	0.000000000000	0.000054019160
C525	CERRETO SANNITA	Campania	Benevento	0.000087171507	0.000043962155	0.000055002640	0.000069241051	0.000000000000	0.000086082266	0.000036232792	0.00108438068	0.000066460496
C719	CIRCELLO	Campania	Benevento	0.000068363214	0.000031866912	0.000054234212	0.000036114119	0.000000000000	0.000068946317	0.000021649994	0.000000000000	0.000042632576
C846	COLLE SANNITA	Campania	Benevento	0.000061356081	0.000034059194	0.000054497751	0.000040669534	0.000000000000	0.000069791444			

Codice catastale	Denominazione	Regione	Provincia	AMMINISTRAZIONE	POLIZIA LOCALE	ISTRUZIONE PUBBLICA	RIFIUTI	TPL	TERRITORIO E VIABILITA'	SOCIALE	ASILI NIDO	COMPLESSIVO
D756	FRAGNETO L'ABATE	Campania	Benevento	0.000031060565	0.000014532993	0.000015565110	0.000016729666	0.000000000000	0.000033428172	0.000011089112	0.000000000000	0.000019641111
D756	FRAGNETO MONFORTE	Campania	Benevento	0.000045150578	0.000021998611	0.000032692197	0.000028328519	0.000000000000	0.000046025551	0.000014832022	0.000000000000	0.000030435249
D784	FRASSO TELESINO	Campania	Benevento	0.000047229474	0.000022155193	0.000032869077	0.0000063840691	0.000000000000	0.000053720587	0.000021320553	0.000000000000	0.000041937873
E034	GINESTRA DEGLI SCHIAVONI	Campania	Benevento	0.000016287810	0.000007266996	0.000010150883	0.000007079415	0.000000000000	0.000016483615	0.000005281189	0.000000000000	0.000009884250
E249	GUARDIA SANFRAMONDI	Campania	Benevento	0.000104224401	0.000044790739	0.000065971699	0.000084531131	0.000000000000	0.000101976618	0.000049854137	0.000000000000	0.000075594250
E589	LIMATOLA	Campania	Benevento	0.000069453919	0.000039785791	0.000050679136	0.000070729027	0.000000000000	0.000074031838	0.000036248775	0.000046529929	0.000058372851
F113	MELIZZANO	Campania	Benevento	0.000037127623	0.000020543159	0.000031596365	0.000032980564	0.000000000000	0.000046727967	0.000016385504	0.000000000000	0.000030083637
F274	MOIANO	Campania	Benevento	0.000073070027	0.000043828680	0.000066970178	0.000070098469	0.000000000000	0.000075589733	0.000032456052	0.000000000000	0.000059214914
F287	MOLINARA	Campania	Benevento	0.000018162890	0.000035662063	0.000032769934	0.000000000000	0.000000000000	0.000059827379	0.000016545107	0.000000000000	0.000033035161
F494	MONTEFALCONE DI VAL FORTORE	Campania	Benevento	0.000039082133	0.000019854681	0.000029311721	0.000025467500	0.000000000000	0.000045961365	0.000016596992	0.000000000000	0.000028122403
F636	MONTESARCHIO	Campania	Benevento	0.000216551352	0.000163618179	0.000214567897	0.000259238462	0.000000000000	0.000240934255	0.000139909262	0.000118743899	0.000206119596
F717	MORCONE	Campania	Benevento	0.000120456640	0.000057748362	0.000124790524	0.000068547555	0.000000000000	0.000135054606	0.000043083971	0.000000000000	0.000085865764
G227	PADULI	Campania	Benevento	0.000090071490	0.000041466560	0.000048296672	0.000059985017	0.000032564032	0.000086678643	0.000037173197	0.000000000000	0.000060548118
G243	PAGO VEIANO	Campania	Benevento	0.000057279928	0.000025516819	0.000040326279	0.000062431606	0.000000000000	0.000049454732	0.000025352175	0.000000000000	0.000044803654
G311	PANNARANO	Campania	Benevento	0.000039114791	0.000019539372	0.000037042482	0.000028228783	0.000000000000	0.000040406811	0.000016721878	0.000000000000	0.000029093449
G318	PAOLISI	Campania	Benevento	0.000036870080	0.000024899886	0.000033576305	0.000048789379	0.000000000000	0.000042416172	0.000013192383	0.000000000000	0.000033639823
G386	PAUPISI	Campania	Benevento	0.000036549714	0.000015172584	0.000036873545	0.000025946438	0.000000000000	0.000041402936	0.000014809494	0.000000000000	0.000027539807
G494	PESCO SANNITA	Campania	Benevento	0.000050631897	0.000025092803	0.000034557598	0.000036685656	0.000000000000	0.000043925527	0.000019874282	0.000000000000	0.000033003481
G626	PIETRAUJO	Campania	Benevento	0.000021939582	0.000008709577	0.000010553781	0.000007718118	0.000000000000	0.000026933853	0.000006030395	0.000000000000	0.000012856229
G631	PIETRELCINA	Campania	Benevento	0.000075809538	0.000046705848	0.000040070982	0.000074473345	0.000000000000	0.000092415330	0.000028298538	0.000000000000	0.000059282528
G827	PONTE	Campania	Benevento	0.000056888329	0.000024117122	0.000042450543	0.000043465469	0.000016374730	0.000051401613	0.000024796411	0.000000000000	0.000040699741
G848	PONTELANDOLFO	Campania	Benevento	0.000052092003	0.000024201398	0.000045699954	0.000034923429	0.000000000000	0.000082282079	0.000020783321	0.000000000000	0.000041112492
H087	PUGLIANELLO	Campania	Benevento	0.000027744452	0.000011922583	0.000013961845	0.000031177041	0.000000000000	0.000049590490	0.000012880182	0.000000000000	0.000024741192
H227	REINO	Campania	Benevento	0.000032056283	0.000011743129	0.000022738084	0.000011271462	0.000000000000	0.000028104504	0.000011044003	0.000000000000	0.000018442000
H764	SAN BARTOLOMEO IN GALDO	Campania	Benevento	0.000099802636	0.000046299022	0.000066407102	0.000081231771	0.000052692510	0.000124681447	0.000056758450	0.000006354309	0.000081924432
H894	SAN GIORGIO DEL SANNIO	Campania	Benevento	0.000193265335	0.000122613190	0.000120326146	0.000199622280	0.000000000000	0.000178699951	0.000096707836	0.000000000000	0.000151869886
H898	SAN GIORGIO LA MOLARA	Campania	Benevento	0.000072463145	0.000029026614	0.000048296856	0.000025973365	0.000000000000	0.000082450863	0.000027861549	0.000000000000	0.000044569842
H953	SAN LEUCIO DEL SANNIO	Campania	Benevento	0.000062059422	0.000030440472	0.000046787428	0.000044581672	0.000000000000	0.000087506711	0.000020537840	0.000000000000	0.000046747005
H955	SAN LORENZELLO	Campania	Benevento	0.000048770491	0.000018992636	0.000045028178	0.000041267374	0.000000000000	0.000046074124	0.000019010869	0.000000000000	0.000036480675
H967	SAN LORENZO MAGGIORE	Campania	Benevento	0.000021482803	0.000029576817	0.000030951287	0.000000000000	0.000000000000	0.000060105500	0.000019744575	0.000000000000	0.000033515637
H973	SAN LUPO	Campania	Benevento	0.000024095001	0.000008046725	0.000007083745	0.000013110338	0.000000000000	0.000069739101	0.000007818473	0.000000000000	0.000020225648
H984	SAN MARCO DEI CAVOTI	Campania	Benevento	0.000080828307	0.000039570786	0.000082019605	0.000057766545	0.000000000000	0.000084381311	0.000032192416	0.000000000000	0.000060429707
I002	SAN MARTINO SANNITA	Campania	Benevento	0.000028810202	0.000009042880	0.000023924379	0.000020427654	0.000000000000	0.000027614187	0.000010121943	0.000000000000	0.000019935080
I049	SAN NAZZARO	Campania	Benevento	0.000022632267	0.000016727499	0.000016109275	0.000000000000	0.000000000000	0.000019144979	0.000006061834	0.000000000000	0.000014846119
I062	SAN NICOLA MANFREDI	Campania	Benevento	0.000075260327	0.000034892890	0.000062266380	0.000068326163	0.000000000000	0.000070547470	0.000026819311	0.000000000000	0.000056514977
I145	SAN SALVATORE TELESINO	Campania	Benevento	0.000070854162	0.000038993435	0.000079425096	0.000093613112	0.000000000000	0.000076678657	0.000035451025	0.000000000000	0.000066678163
I197	SANT'AGATA DE' GOTI	Campania	Benevento	0.0000181472837	0.0000134266096	0.0000149405734	0.000211302052	0.000000000000	0.000200936962	0.000118189268	0.000000000000	0.000163129635
I277	SANT'ANGELO A CUPOLO	Campania	Benevento	0.000083458419	0.000037651060	0.000066357590	0.000034970652	0.000000000000	0.000082239369	0.000032200154	0.000000000000	0.000062134236
F557	SANT'ARCANDELO TRIMONTE	Campania	Benevento	0.000019111205	0.000004113409	0.000004696779	0.000007409645	0.000000000000	0.000056173597	0.000007008549	0.000000000000	0.000015218177
I179	SANTA CROCE DEL SANNIO	Campania	Benevento	0.000027920498	0.000011247764	0.000016882550	0.000016149215	0.000000000000	0.000034190701	0.000007403997	0.000000000000	0.000014803968
I455	SASSINORO	Campania	Benevento	0.000020763108	0.000006349965	0.000014525584	0.000010278516	0.000000000000	0.000029359245	0.000005723035	0.000000000000	0.000013922368
I809	SOLOPACA	Campania	Benevento	0.000072562180	0.000037995458	0.000037102691	0.000064817356	0.000000000000	0.000084615371	0.000036824961	0.00001239327	0.000055316983
L086	TELESE TERME	Campania	Benevento	0.000129757292	0.000076392383	0.000108994678	0.000205636033	0.000000000000	0.000133232887	0.000077538345	0.000007227150	0.000127530459
L185	TOCCO CAUDIO	Campania	Benevento	0.000033462923	0.000017437836	0.000033234154	0.000017519896	0.000000000000	0.000044887972	0.000010237602	0.000000000000	0.000024274586
L254	TORRECUSO	Campania	Benevento	0.000074492112	0.000036995993	0.000049405155	0.000059839084	0.000000000000	0.000113119069	0.000030113617	0.000000000000	0.000058896933
N093	VITULANO	Campania	Benevento	0.000063605482	0.000025222500	0.000040006602	0.0000430995162	0.000000000000	0.000157456685	0.0000245113049	0.000000000000	0.000055557814
A106	ALIANO	Campania	Caserta	0.000029431334	0.000017118436	0.000031861738	0.000023710847	0.000000000000	0.000028358915	0.000013004285	0.000000000000	0.000023131539
A200	ALIFE	Campania	Caserta	0.000130336765	0.000088910598	0.000105628858	0.000130473507	0.000000000000	0.000131824185	0.000070263815	0.000000000000	0.000107244286
A243	ALVIGNANO	Campania	Caserta	0.000087210748	0.000052330574	0.000080130697	0.000083584154	0.000000000000	0.000113668518	0.000047613281	0.000000000000	0.000075078008
A403	ARIENZO	Campania	Caserta	0.000082481720	0.000069408746	0.000123245321	0.000107275792	0.000000000000	0.000080969878	0.000043208348	0.000000000000	0.000082005134
A512	AVERSA	Campania	Caserta	0.000816571692	0.000992529423	0.010061688406	0.01467869034	0.000000000000	0.00079008462	0.000754755501	0.000172252841	0.000959450332
A579	BAIA E LATINA	Campania	Caserta	0.000042943076	0.000033010673	0.000050299909	0.000031398288	0.000000000000	0.000040579275	0.000021733020	0.000000000000	0.000034051823
A755	BELLONA	Campania	Caserta	0.000106962549	0.000068856170	0.000074205523	0.000132005898	0.000000000000	0.000087981231	0.000051094067	0.000000000000	0.000088875706
B361	CAIANELLO	Campania	Caserta	0.000038054831	0.000028681993	0.000031615285	0.000038493578	0.000000000000	0.000044688626	0.000015392923	0.000000000000	0.000031841193
B362	CAIAZZO	Campania	Caserta	0.000102307238	0.000076424310	0.000082659375	0.000086022517	0.000000000000	0.000104711235	0.000051256885	0.000000000000	0.000080170113
B445	CALVI RISORTA	Campania	Caserta	0.000094724352	0.000062818491	0.000080082055	0.000123815176	0.000000000000	0.000082524886	0.000049435312	0.000000000000	0.000083691849
B477	CAMIGLIANO	Campania	Caserta	0.000035914860	0.000019752323	0.000025499997	0.000034321119	0.000000000000	0.000046803123	0.000014860609	0.000000000000	0.000029135475
B581	CANCELLO ED ARNONE	Campania	Caserta	0.000091465390	0.000058060344	0.000064387989	0.000093804254	0.000000000000	0.000097559199	0.000041823548	0.000000000000	0.000073922661
B667	CAPODRISE	Campania	Caserta	0.000145562046	0.000150643538	0.0001382546						

Codice catastale	Denominazione	Regione	Provincia	AMMINISTRAZIONE	POLIZIA LOCALE	ISTRUZIONE PUBBLICA	RIFIUTI	TPL	TERRITORIO E VIABILITA'	SOCIALE	ASILI NIDO	COMPLESSIVO
M260	CASAPESENNIA	Campania	Caserta	0.0000940966	0.000069052150	0.000082534301	0.000146430083	0.000000000000	0.000083672475	0.000068571403	0.000000000000	0.000093090053
B935	CASAPULLA	Campania	Caserta	0.000131398975	0.00010779123	0.000104777118	0.000196942570	0.000000000000	0.000156087921	0.000075214223	0.000000000000	0.000130680112
B963	CASERTA	Campania	Caserta	0.001368361163	0.001401257205	0.001406379778	0.002167383234	0.000000000000	0.001301976688	0.00111442795	0.000231589233	0.001451646346
B494	CASTEL CAMPAGNANO	Campania	Caserta	0.000036625391	0.000019969427	0.000038891054	0.000037357595	0.000000000000	0.000029951064	0.000014938852	0.000000000000	0.000029552880
C097	CASTEL DI SASSO	Campania	Caserta	0.000026837151	0.000012145923	0.000021969191	0.000009025952	0.000000000000	0.000028533892	0.000011180281	0.000000000000	0.000016850441
C211	CASTEL MORRONE	Campania	Caserta	0.000068743090	0.000040779946	0.000041612100	0.000062803355	0.000000000000	0.000068252762	0.000027671162	0.000000000000	0.000051269486
C291	CASTEL VOLTURNO	Campania	Caserta	0.000414862023	0.000352125455	0.000299442572	0.000958018197	0.000000000000	0.000446327033	0.000326713704	0.000000000000	0.00049816518
C178	CASTELLO DEL MATESE	Campania	Caserta	0.000034084735	0.000016786243	0.000028495411	0.000026137535	0.000009130749	0.000029141148	0.000011892610	0.000000000000	0.000024319618
M262	CELLOLE	Campania	Caserta	0.000118669087	0.000083616643	0.0000378121769	0.000000000000	0.000000000000	0.000142305048	0.000059129472	0.000000000000	0.0000171919479
C558	CERVINO	Campania	Caserta	0.000076019938	0.000063511234	0.000067954085	0.000110595880	0.000018781553	0.000063141766	0.000039132235	0.000000000000	0.000071509761
C561	CESA	Campania	Caserta	0.000122706109	0.000098398852	0.000147947403	0.000161647712	0.000000000000	0.000098830221	0.000084395618	0.000000000000	0.000117391834
C716	CIORLANO	Campania	Caserta	0.000017618980	0.000004967344	0.000002135687	0.000005836607	0.000000000000	0.000019311804	0.000004888974	0.000000000000	0.000008954837
C939	CONCA DELLA CAMPANIA	Campania	Caserta	0.000032092466	0.000016588627	0.000031390119	0.000022750627	0.000000000000	0.000038825549	0.000011101243	0.000000000000	0.000024343053
D228	CURTI	Campania	Caserta	0.000115251430	0.000103496718	0.000091004731	0.000165646517	0.000000000000	0.000090277203	0.000055769778	0.000000000000	0.000104739307
D361	DRAGONI	Campania	Caserta	0.000042926189	0.000026602460	0.000042510842	0.000049607882	0.000000000000	0.000051928489	0.000018814799	0.000000000000	0.000038414690
D471	FALCIANO DEL MASSICO	Campania	Caserta	0.000068819587	0.000047834787	0.000037343998	0.000076813053	0.000000000000	0.000073568352	0.000030920817	0.000000000000	0.000056006211
D683	FONTEGRECA	Campania	Caserta	0.000027044599	0.000010536032	0.000023981869	0.000010304170	0.000000000000	0.000020323588	0.000008072975	0.000000000000	0.000014548017
D709	FORMICOLA	Campania	Caserta	0.000033856254	0.000019530230	0.000023026902	0.000025661582	0.000000000000	0.000029610669	0.000014167942	0.000000000000	0.000023728000
D769	FRANCOLISE	Campania	Caserta	0.000079112096	0.000049875151	0.000062494300	0.000099200281	0.000000000000	0.000085210733	0.000037650627	0.000000000000	0.000069770640
D799	FRIGNANO	Campania	Caserta	0.000126072116	0.000108835496	0.000151086430	0.000176795978	0.000000000000	0.000122495262	0.000086986271	0.000000000000	0.000126661215
D884	GALLO MATESE	Campania	Caserta	0.000022432172	0.000009163517	0.000018097331	0.000008637113	0.000000000000	0.000025893531	0.000006171239	0.000000000000	0.000014087946
D886	GALLUCCIO	Campania	Caserta	0.000044833993	0.000024899644	0.000050606359	0.000037816885	0.000000000000	0.000053592867	0.000015818108	0.000000000000	0.000036465876
E011	GIANO VETUSTO	Campania	Caserta	0.000018173112	0.000008008625	0.000013525648	0.000010659696	0.000000000000	0.000031772510	0.000005093072	0.000000000000	0.000013847304
E039	GIOIA SANNITICA	Campania	Caserta	0.000080320507	0.000039367702	0.000052464394	0.000046541346	0.000000000000	0.000089707238	0.000033363535	0.000000000000	0.000054715579
E158	GRAZZIANE	Campania	Caserta	0.000107214198	0.000065804661	0.000079043911	0.000125841113	0.000000000000	0.000090507947	0.000046897446	0.000000000000	0.000088144778
E173	GRICIGNANO DI AVERSA	Campania	Caserta	0.000161795226	0.000110890730	0.000175039883	0.000313465065	0.000000000000	0.000147303505	0.000104401286	0.000000000000	0.000178059336
E554	LETINO	Campania	Caserta	0.000023634976	0.000009094876	0.000017674398	0.000011131904	0.000000000000	0.000029564447	0.000006990119	0.000000000000	0.000015522008
E570	LIBERI	Campania	Caserta	0.000027161118	0.000013581026	0.000016686382	0.000021494178	0.000000000000	0.000048142067	0.000010376027	0.000000000000	0.000022061383
E754	LUSCIANO	Campania	Caserta	0.000216073815	0.000189416540	0.000170682723	0.000373591811	0.000000000000	0.000192767512	0.000171303283	0.000000000000	0.000224534439
E784	MACERATA CAMPANIA	Campania	Caserta	0.000149144561	0.000108723197	0.000132897030	0.000190830706	0.000000000000	0.000123862106	0.000092081079	0.000000310606	0.000133529345
E791	MADDALONI	Campania	Caserta	0.000567289017	0.000486044474	0.000485504579	0.000750550005	0.000181559425	0.000489312703	0.000479258179	0.000010512985	0.000542335600
E932	MARCIANISE	Campania	Caserta	0.000587284351	0.0005282111560	0.000524161126	0.0000800533822	0.000231549444	0.000536533156	0.000511401712	0.000324602327	0.000591653049
E998	MARZANO ANTONIO	Campania	Caserta	0.000047132066	0.000023803133	0.000030493203	0.000036301113	0.000000000000	0.000052307853	0.000019084088	0.000000000000	0.000034158136
F203	MIGNANO MONTE LUNGO	Campania	Caserta	0.000061590051	0.000043264235	0.000060158545	0.000056662960	0.000000000000	0.000060096131	0.000022291602	0.000000000000	0.000049023014
F352	MONDRAGONE	Campania	Caserta	0.000439298965	0.000440935568	0.000371567321	0.000664198328	0.000000000000	0.000471398525	0.000372338488	0.000000000000	0.000453285443
G130	ORTA DI ATELLA	Campania	Caserta	0.000342410126	0.000272083631	0.000775216798	0.000403325213	0.000000000000	0.000270144306	0.000282825475	0.000000000000	0.000368231811
G333	PARETE	Campania	Caserta	0.000158647038	0.000134057521	0.000158829148	0.000032690925	0.000000000000	0.000148181991	0.000115241722	0.000000000000	0.000157710791
G364	PASTORANO	Campania	Caserta	0.000056089366	0.000041769810	0.000052974170	0.000090961242	0.000000000000	0.000061085436	0.000024580063	0.000000000000	0.000056153746
G541	PIANA DI MONTE VERNA	Campania	Caserta	0.000048257098	0.000025534471	0.000033670560	0.000058804236	0.000000000000	0.000042806558	0.000023263070	0.000000000000	0.000039971657
G596	PIEDIMONTE MATESE	Campania	Caserta	0.000218212035	0.000161401322	0.000145403200	0.000247649180	0.000100604864	0.000214634354	0.000133844918	0.000000000000	0.000188231113
G620	PIETRAMELARA	Campania	Caserta	0.000080100798	0.000054123510	0.000060611472	0.000099891591	0.000000000000	0.000116320491	0.000039376038	0.000000000000	0.000074647174
G630	PIETRAVAINANO	Campania	Caserta	0.000055482607	0.000023475447	0.000036604173	0.000042573745	0.000000000000	0.000056880976	0.000020157493	0.000000000000	0.000038995706
G661	PIGNATARO MAGGIORE	Campania	Caserta	0.000104734709	0.000072973347	0.000088122126	0.000127792037	0.000000000000	0.000094458622	0.000055685371	0.000000000000	0.000090915087
G849	PONTELATONE	Campania	Caserta	0.000040231351	0.000024997927	0.000033246214	0.000032847205	0.000000000000	0.000038733185	0.000014474204	0.000000000000	0.000029851233
G903	PORTICO DI CASERTA	Campania	Caserta	0.000110730867	0.000106075301	0.000122394199	0.000161394091	0.000000000000	0.000096039759	0.000068963558	0.000002890860	0.000109442185
G991	PRATA SANNITA	Campania	Caserta	0.000033223006	0.000018375226	0.000043936232	0.000027008122	0.000012397531	0.000033846853	0.000014778650	0.000000000000	0.000028254209
G995	PRATELLA	Campania	Caserta	0.000034326326	0.000019750440	0.000043904277	0.000022051006	0.000000000000	0.000037527880	0.000016574905	0.000000000000	0.000027041638
H045	PRESENZANO	Campania	Caserta	0.000039393956	0.000028405394	0.000043800511	0.000036899216	0.000000000000	0.000053949911	0.000014118259	0.000000000000	0.000034354651
H202	RAVISCANINA	Campania	Caserta	0.000029526807	0.000012027868	0.000026542903	0.000017583413	0.000000000000	0.000031753210	0.000012058140	0.000000000000	0.000020721587
H210	RECALE	Campania	Caserta	0.000112706434	0.000098177037	0.000097008607	0.000137717565	0.000000000000	0.000089960759	0.000067095407	0.000088000733	0.000102413246
H268	RIARDO	Campania	Caserta	0.000043571064	0.000023454054	0.000028638234	0.000058675624	0.000000000000	0.000046690793	0.000021490380	0.000000000000	0.000038505355
H398	ROCCA D'EVANDRO	Campania	Caserta	0.000061936846	0.000032895601	0.000061009623	0.000054075415	0.000000000000	0.000064576119	0.000025688242	0.000000000000	0.000048897056
H423	ROCCAMONFANO	Campania	Caserta	0.000070723374	0.000037531272	0.000041019413	0.000074808405	0.000000000000	0.000093938105	0.000027854922	0.000000000000	0.000057983897
H436	ROCCAMORANO	Campania	Caserta	0.000024523020	0.000009521910	0.000018853534	0.000019422463	0.000000000000	0.000044843004	0.000007710374	0.000000000000	0.000020188429
H459	ROCCHETTA E CROCE	Campania	Caserta	0.000015097612	0.000007536826	0.000007397411	0.000007232030	0.000000000000	0.000015957268	0.000004079173	0.000000000000	0.000009106461
H165	RUVIANO	Campania	Caserta	0.000036848322	0.000015743174	0.000037275587	0.000021463306	0.000000000000	0.000084138503	0.000015783853	0.000000000000	0.000032346340
H798	SAN CIPRIANO D'AVERSA	Campania	Caserta	0.000180177922	0.000158146763	0.000158146763	0.000257400309	0.000000000000	0.000189359490	0.000155031189	0.000000000000	0.0001797979452
H834	SAN FELICE A CANCELLO	Campania	Caserta	0.000254328111	0.000193116843	0.000229604799	0.0000328968501	0.000000000000	0.000246283498	0.000210686420	0.000000000000	0.000241556971
H939	SAN GREGORIO MATESE	Campania	Caserta	0.000033791298	0.000015522166	0.000015785331	0.000016					

Codice catastale	Denominazione	Regione	Provincia	AMMINISTRAZIONE	POLIZIA LOCALE	ISTRUZIONE PUBBLICA	RIFIUTI	TPL	TERRITORIO E VIABILITA	SOCIALE	ASILI NIDO	COMPLESSIVO
I273	SANT'ANGELO D'ALIFE	Campania	Caserta	0.000045740710	0.000025316550	0.000046870503	0.000030830312	0.000000000000	0.000053404011	0.000022675343	0.000000000000	0.000035357205
I306	SANT'ARPINO	Campania	Caserta	0.000200006057	0.000194970629	0.000244007736	0.000301135169	0.000000000000	0.000168033445	0.000016262581	0.000000000000	0.000208378323
I233	SANTA MARIA A VICO	Campania	Caserta	0.0002005071652	0.000166426393	0.000202524176	0.000269302051	0.000000000000	0.000201597934	0.000164507046	0.000000000000	0.000198596304
I234	SANTA MARIA CAPUA VETERE	Campania	Caserta	0.000533407981	0.000511324352	0.000317831192	0.000776137264	0.000311646179	0.000515163778	0.000407924819	0.000000000000	0.000518979225
I247	SANTA MARIA LA FOSSA	Campania	Caserta	0.000046415288	0.000029222985	0.000032898644	0.000049915279	0.000007878686	0.000044538709	0.0000114648340	0.000000000000	0.000036780817
I676	SESSA AURUNCA	Campania	Caserta	0.000433648088	0.000283778491	0.000268248023	0.000531564797	0.000000000000	0.000445172220	0.000275437311	0.000000000000	0.000376810428
I885	SPARANISE	Campania	Caserta	0.000117564161	0.000087039176	0.000085718368	0.000169939694	0.000000000000	0.000109272253	0.000067801255	0.000000000000	0.000108673073
I993	SUCCIVO	Campania	Caserta	0.000118814620	0.000082448292	0.000105937788	0.000169319220	0.000000000000	0.000087770619	0.000071126692	0.000000000000	0.000108672324
L083	TEANO	Campania	Caserta	0.000221173461	0.000148512216	0.000166292962	0.000211202072	0.000000000000	0.000206592593	0.000137148313	0.000000000000	0.0001177643600
L155	TEVEROLA	Campania	Caserta	0.000203465398	0.000178013325	0.000195719377	0.000294884628	0.000000000000	0.000192890262	0.000143675110	0.000000000000	0.0002005488095
L205	TORA E PICCILLI	Campania	Caserta	0.000024540771	0.000010011180	0.000021994739	0.000022604885	0.000000000000	0.000022088658	0.000009020740	0.000000000000	0.000018551611
L379	TRENTOLA-DUCENTA	Campania	Caserta	0.000265292842	0.000227757347	0.000289417730	0.000429224836	0.000000000000	0.000234786242	0.000212683110	0.000000000000	0.000278395780
L540	VAIRANO PATENORA	Campania	Caserta	0.000123981783	0.000087692176	0.000094342347	0.000146595602	0.000000000000	0.000117453691	0.000064068322	0.000000000000	0.000105759726
L594	VALLE AGRICOLA	Campania	Caserta	0.000025161748	0.000011858629	0.000015379345	0.000016787152	0.000000000000	0.000025105512	0.000010795030	0.000000000000	0.000017093105
L591	VALLE DI MADDALONI	Campania	Caserta	0.000032209803	0.000037060560	0.000060315895	0.000060315895	0.000000000000	0.000044091147	0.000021678715	0.000000000000	0.000041023311
D801	VILLA DI BRIANO	Campania	Caserta	0.0000997342163	0.000086674599	0.000098138308	0.000152243367	0.000000000000	0.000098025414	0.000060668197	0.000000000000	0.000099184426
L844	VILLA LITERNO	Campania	Caserta	0.000172064795	0.000126274519	0.000192024323	0.000280705130	0.000000000000	0.000183699304	0.000129661581	0.000000000000	0.000183364566
M092	VITULAZIO	Campania	Caserta	0.000120987748	0.000082760381	0.000116464079	0.000145025782	0.000000000000	0.000104258851	0.000061504693	0.000000000000	0.000105166554
A024	ACERRA	Campania	Napoli	0.000787955381	0.000679257041	0.000888042866	0.001455446089	0.000184127974	0.000758648091	0.000745377472	0.000000000000	0.000906969495
A064	AFRAGOLA	Campania	Napoli	0.000890476504	0.000864032657	0.000951487476	0.001494757279	0.000215311454	0.000755413939	0.000882493961	0.000000000000	0.000966166367
A068	AGEROLA	Campania	Napoli	0.000146802272	0.000089643591	0.000132237443	0.000146723386	0.000000000000	0.000143809056	0.000094969994	0.000000000000	0.000119756824
A268	ANACAPRI	Campania	Napoli	0.000148554413	0.000148355949	0.000128740322	0.000218870992	0.000000000000	0.000149177344	0.000053813772	0.00007828876	0.000143847840
A455	ARZANO	Campania	Napoli	0.000470367062	0.000515890230	0.000456088298	0.000672319080	0.000000000000	0.000424678662	0.000437577935	0.000000000000	0.000480459023
A535	BACOLI	Campania	Napoli	0.000433818987	0.000478367715	0.000316258008	0.000777883330	0.000000000000	0.000425569687	0.000340230690	0.000000000000	0.000466130040
A817	BARANO D'ISCHIA	Campania	Napoli	0.000168818355	0.000142073502	0.000105714923	0.0002266299790	0.000105459497	0.000186862778	0.000078720893	0.000000000000	0.00016583309
B076	BOSCOREALE	Campania	Napoli	0.000395834493	0.000343688339	0.000374200594	0.000573996526	0.000000000000	0.000313814510	0.000288360387	0.000000000000	0.000382221971
B077	BOSCOTRECASE	Campania	Napoli	0.000162501993	0.000112939128	0.000099688853	0.000243393329	0.000000000000	0.000121997314	0.000107866391	0.000000000000	0.000147491731
B227	BRUSCIANO	Campania	Napoli	0.000227078122	0.000206459292	0.000244734934	0.000413481248	0.000000000000	0.000198746249	0.000186150747	0.000000000000	0.000250823034
B371	CAIVANO	Campania	Napoli	0.000500885276	0.000406089724	0.000643247432	0.000785908757	0.000000000000	0.000435852449	0.000399967471	0.000000000000	0.000529106010
B452	CALVIZANO	Campania	Napoli	0.000171641849	0.000170248979	0.000156351525	0.000284253917	0.000000000000	0.000158192033	0.000133555392	0.000000000000	0.000179638293
B565	CAMPOSANO	Campania	Napoli	0.00005020130	0.00004890052	0.000070840198	0.000101563175	0.000000000000	0.000065443324	0.000043549504	0.000000000000	0.000070720694
B696	CAPRI	Campania	Napoli	0.000221488707	0.000106632941	0.000407665124	0.000103149357	0.000000000000	0.000178517216	0.000068917764	0.000000000000	0.000215843303
B740	CARBONARA DI NOLA	Campania	Napoli	0.000039153787	0.000019041598	0.000047948549	0.000042084038	0.000000000000	0.000033046247	0.000013564408	0.000000000000	0.000032629510
B759	CARDITO	Campania	Napoli	0.000300791748	0.000336400956	0.000283025112	0.000617834466	0.000000000000	0.000270330204	0.000251073079	0.000000000000	0.000350827839
B905	CASALNUOVO DI NAPOLI	Campania	Napoli	0.000674516218	0.000654444481	0.000688237830	0.001207525433	0.000000000000	0.000603266422	0.000590331212	0.000000000000	0.000744423826
B922	CASAMARCIANO	Campania	Napoli	0.000054162039	0.000036900344	0.000051148186	0.000064233391	0.000000000000	0.000039071597	0.000023390659	0.000000000000	0.000045163442
B924	CASAMICCIOLA TERME	Campania	Napoli	0.000162778202	0.000173629913	0.000090637566	0.000267160867	0.000089121224	0.000181815400	0.000066221251	0.000000000000	0.000161719141
B925	CASANDRINO	Campania	Napoli	0.000183178814	0.000205155137	0.000185548706	0.000284087003	0.000036125027	0.000190440121	0.000136828598	0.000021074239	0.000194862281
B946	CASAVATORE	Campania	Napoli	0.000266871540	0.000361143612	0.000239882545	0.000346299173	0.000000000000	0.000260570852	0.000232386700	0.000000000000	0.000266270385
B980	CASOLA DI NAPOLI	Campania	Napoli	0.000058677520	0.000033303621	0.000075807178	0.000058994626	0.000000000000	0.000060188827	0.000030854355	0.000000000000	0.000051589262
B990	CASORIA	Campania	Napoli	0.001135175813	0.001163451059	0.001106382424	0.001738759912	0.000000000000	0.001091135733	0.001162721384	0.001306447326	0.001259351290
C129	CASTELLAMMARE DI STABIA	Campania	Napoli	0.001053840218	0.001348176826	0.000913529018	0.001594151497	0.000000000000	0.001026067508	0.000991765073	0.000631770128	0.001134465946
C188	CASTELLO DI CISTERNA	Campania	Napoli	0.000114697344	0.000100139926	0.000087757312	0.000155148480	0.000000000000	0.000112761841	0.000067551791	0.000000000000	0.000105936672
C495	CERCOLA	Campania	Napoli	0.000282607513	0.000219735468	0.000328736115	0.000356529166	0.000000000000	0.000246095278	0.000202112238	0.000000000000	0.000266152960
C876	CICCIANO	Campania	Napoli	0.000192478908	0.000138973707	0.000178963354	0.000215907253	0.000000000000	0.000137464658	0.000133364697	0.000000000000	0.000164197384
C897	CIMITILE	Campania	Napoli	0.000113611575	0.000072079224	0.000095786732	0.000166239070	0.000000000000	0.000086074265	0.000067366859	0.000000000000	0.000104045653
C929	COMIZIANO	Campania	Napoli	0.000037224681	0.000022571313	0.000057839780	0.000041815718	0.000000000000	0.000038868760	0.000014823099	0.000000000000	0.000034686123
D170	CRISPANO	Campania	Napoli	0.000162337041	0.000189311517	0.000158865742	0.000285323244	0.000000000000	0.000155745250	0.000107635641	0.000000000000	0.000175795410
H243	ERCOLANO	Campania	Napoli	0.000757951399	0.000750838164	0.000612911785	0.001085028960	0.000000000000	0.000720238463	0.000743689143	0.000000000000	0.000763300104
D702	FORIO	Campania	Napoli	0.000361810785	0.000400719115	0.000223949352	0.000059818539	0.000185565895	0.000472511214	0.000174185595	0.000000000000	0.000376582876
D789	FRATTAMAGGIORE	Campania	Napoli	0.000460326686	0.000370264931	0.000371147210	0.000735612534	0.000216370539	0.000389599250	0.000410580500	0.000032519061	0.000472880430
D790	FRATTAMINORE	Campania	Napoli	0.00022288643	0.000244972335	0.000213406046	0.000346718506	0.000000000000	0.000174203924	0.000182902811	0.000018063634	0.000228161455
E054	GIUGLIANO IN CAMPANIA	Campania	Napoli	0.001742706299	0.002020002967	0.001772251825	0.003171011794	0.000791022287	0.001889737586	0.001919224798	0.00004821931	0.002082790696
E131	GRAGNANO	Campania	Napoli	0.000431164613	0.000359057853	0.000424009446	0.000565944432	0.000000000000	0.000419699664	0.000375564605	0.000000000000	0.000421066547
E224	GRUMO NEVANO	Campania	Napoli	0.000257547556	0.0002073028601	0.000207523658	0.000463256873	0.000099580601	0.0			



Codice catastale	Denominazione	Regione	Provincia	AMMINISTRAZIONE	POLIZIA LOCALE	ISTRUZIONE PUBBLICA	RIFIUTI	TPL	TERRITORIO E VIABILITA'	SOCIALE	ASILI NIDO	COMPLESSIVO
F488	MONTE DI PROCIDA	Campania	Napoli	0.00022661740	0.000243523698	0.000164418821	0.000328972509	0.000093313512	0.000196979913	0.000160043681	0.000000000000	0.000219997173
F799	MUGNANO DI NAPOLI	Campania	Napoli	0.000475475928	0.000494972245	0.000455987933	0.000694756474	0.000000000000	0.00041542587	0.000414900414	0.000000000000	0.000483827464
F839	NAPOLI	Campania	Napoli	0.01534864815	0.045514549750	0.020801680180	0.026714818470	0.07842624277	0.0161806897378	0.029347848302	0.012462638709	0.024872484255
F924	NOLA	Campania	Napoli	0.000581857605	0.000553185018	0.000409386578	0.000716476022	0.000240939856	0.000247333898	0.0004607310059	0.0000568169791	0.000568169791
G190	OTTAVIANO	Campania	Napoli	0.000341426965	0.000273960455	0.000293568007	0.000477494561	0.000219896405	0.000392215472	0.000292122390	0.000000000000	0.000348668383
G283	PALMA CAMPANIA	Campania	Napoli	0.000239253177	0.000186421752	0.000178393757	0.000329873944	0.000000000000	0.000227575231	0.000184645104	0.000019568936	0.000226155709
G568	PIANO DI SORRENTO	Campania	Napoli	0.000234164793	0.000246921096	0.000224321618	0.000379206242	0.000112689417	0.000265940891	0.000123832715	0.000000000000	0.000247463174
G670	PIMONTE	Campania	Napoli	0.000093132523	0.000067876307	0.000113148864	0.000113423941	0.000000000000	0.000093017624	0.000045997747	0.000000000000	0.000086319280
G762	POGGIOMARINO	Campania	Napoli	0.000310358285	0.000251056872	0.000295516114	0.000410958215	0.000000000000	0.000298484572	0.000247120464	0.000000000000	0.000298514952
G795	POLLENA TROCCHIA	Campania	Napoli	0.000188746632	0.000149097216	0.000210061523	0.000249341319	0.000000000000	0.000180873712	0.000145300999	0.000000000000	0.000184341214
G812	POMIGLIANO D'ARCO	Campania	Napoli	0.000602291348	0.000598348836	0.00054682503	0.000920427593	0.000320554404	0.000568648491	0.000496726030	0.000714464719	0.000654628396
G813	POMPEI	Campania	Napoli	0.000453084610	0.000636470338	0.000347716862	0.000670772919	0.000115613756	0.000354921581	0.000318398789	0.000000000000	0.000448363938
G902	PORCILI	Campania	Napoli	0.000834156422	0.001453592788	0.000607790328	0.01127794232	0.000000000000	0.000908947614	0.000819980353	0.000730767062	0.000902030444
G964	POZZUOLI	Campania	Napoli	0.001295713882	0.001496212039	0.001057614149	0.000220050156	0.000000000000	0.001513916219	0.001249200346	0.000121507502	0.001454854388
H072	PROCIDA	Campania	Napoli	0.000190086599	0.000189721435	0.000137603844	0.000332163408	0.000095612389	0.000170522165	0.000103972059	0.000000000000	0.000195040337
H101	QUALIANO	Campania	Napoli	0.000338984930	0.000330347199	0.000287366604	0.00046223521	0.000101254041	0.000488746415	0.000295835645	0.000000000000	0.000357379121
H114	QUARTO	Campania	Napoli	0.000547470184	0.000480918931	0.000547004424	0.000866963983	0.000223007999	0.000507022696	0.000000000000	0.000580531201	0.000580531201
H433	ROCCARAINOLA	Campania	Napoli	0.000115466608	0.000075698689	0.000093834067	0.000109999878	0.000000000000	0.000087740511	0.000054917072	0.000000000000	0.000088359324
H860	SAN GENNARO VESUVIANO	Campania	Napoli	0.000115742434	0.000187306209	0.000239006708	0.000000000000	0.000000000000	0.000162138671	0.000108769249	0.000000000000	0.000163834418
H892	SAN GIORGIO A CREMANO	Campania	Napoli	0.000693436233	0.000722830868	0.000673571139	0.000790133028	0.000000000000	0.000596088029	0.000695137540	0.000000000000	0.000695619168
H931	SAN GIUSEPPE VESUVIANO	Campania	Napoli	0.000441953372	0.000371885056	0.000383001980	0.000528725943	0.000000000000	0.000498481205	0.000359580758	0.000000000000	0.000413762639
I073	SAN PAOLO BEL SITO	Campania	Napoli	0.000059512708	0.000032641913	0.000049261359	0.000082271297	0.000000000000	0.000044147752	0.0000226808420	0.000000000000	0.000050924035
I151	SAN SEBASTIANO AL VESUVIO	Campania	Napoli	0.000143307419	0.000137541889	0.000160435369	0.000221292499	0.00005982097	0.000143187984	0.000087729945	0.000001445430	0.000149638884
I391	SAN VITALIANO	Campania	Napoli	0.000100722754	0.000066808889	0.000080153546	0.00013562923	0.000031412070	0.000134882853	0.000004389683	0.000000000000	0.000095549533
I208	SANT'AGNELLO	Campania	Napoli	0.000176668504	0.000202483748	0.000119663018	0.000268191169	0.000047671805	0.000228616185	0.000074253941	0.000098195526	0.000180327190
I282	SANT'ANASTASIA	Campania	Napoli	0.000400288020	0.000335842086	0.000384047471	0.000613768942	0.000000000000	0.000409968378	0.000344168797	0.000038713167	0.000416197550
I293	SANT'ANTIMO	Campania	Napoli	0.000451967344	0.000515007123	0.000478364214	0.000827253053	0.000000000000	0.000454001983	0.000399596499	0.000265012281	0.000554390911
I300	SANT'ANTONIO ABATE	Campania	Napoli	0.000279982184	0.000271566619	0.000341708743	0.000386515081	0.000000000000	0.000256226412	0.000218160463	0.000000000000	0.000283847520
M273	SANTA MARIA LA CARITA'	Campania	Napoli	0.000166678514	0.000146567716	0.000169587590	0.000270009778	0.000000000000	0.000144798704	0.000117628257	0.000000000000	0.000171071576
M469	SAVIANO	Campania	Napoli	0.000223676718	0.000198097385	0.000226167892	0.000325387331	0.000060157921	0.000211666843	0.000157125600	0.000000000000	0.000225828685
I540	SCISCIANO	Campania	Napoli	0.000089406046	0.000057448341	0.000107355376	0.000105723364	0.000000000000	0.000111876993	0.000044279588	0.000000000000	0.000084431924
I652	SERRARA FONTANA	Campania	Napoli	0.000082713818	0.000066744477	0.000035814593	0.000086165703	0.000027876455	0.000082766938	0.000021968152	0.000000000000	0.000063161303
I820	SOMMA VESUVIANA	Campania	Napoli	0.000522773154	0.000409169529	0.000500066318	0.000791819648	0.000000000000	0.000505912832	0.000440167131	0.000015485267	0.000532128230
I862	SORRENTO	Campania	Napoli	0.000536584442	0.000569889506	0.000302584346	0.000809068117	0.000210651387	0.000552089051	0.000205204860	0.000372542454	0.000518869271
I978	STRIANO	Campania	Napoli	0.000131494788	0.000088113472	0.000127162047	0.000183510904	0.000000000000	0.000118902497	0.000078095136	0.000000000000	0.000123217225
L142	TERZIGNO	Campania	Napoli	0.000278345125	0.000228252981	0.000249616515	0.000390739770	0.000000000000	0.000280277199	0.000204293265	0.000000000000	0.000270954590
L245	TORRE ANNUNZIATA	Campania	Napoli	0.0006254442568	0.000767203904	0.000527701071	0.000894426973	0.000236821682	0.000609606939	0.000810825949	0.000152155028	0.000657377165
L259	TORRE DEL GRECCO	Campania	Napoli	0.001300644628	0.001357698266	0.001219545655	0.002155499216	0.000676153461	0.001249978134	0.001336215735	0.001449092084	0.001449092084
M280	TRECASE	Campania	Napoli	0.000143646104	0.000134398349	0.000127635892	0.000173799645	0.000000000000	0.000119971203	0.000096054440	0.000000000000	0.000129019328
L460	TUFINO	Campania	Napoli	0.000058541692	0.000036636773	0.000052218275	0.000056264238	0.000000000000	0.00004462871	0.000020436284	0.000000000000	0.000043896977
L845	VICO EQUENSE	Campania	Napoli	0.000361988070	0.000369067792	0.000342329248	0.000536062773	0.000000000000	0.000394257027	0.000254897380	0.000024776427	0.000370374088
G309	VILLARICCA	Campania	Napoli	0.000438073841	0.000399431557	0.000372212572	0.000743620829	0.000000000000	0.000387297162	0.000378537093	0.000000000000	0.000460165796
M072	VISCIANO	Campania	Napoli	0.000073264049	0.000040222717	0.000064262825	0.000076222957	0.000000000000	0.000061972418	0.000032029820	0.000000000000	0.000058096665
M115	VOLLA	Campania	Napoli	0.000324675995	0.000319640101	0.000353374344	0.000543283723	0.000000000000	0.000317041110	0.000272100906	0.000125586326	0.000358615297
A023	ACERNO	Campania	Salerno	0.00058756520	0.000028485586	0.000033805777	0.000048836983	0.000000000000	0.000073269695	0.000020085014	0.000000000000	0.00004319247
A091	AGROPOLI	Campania	Salerno	0.000384589271	0.000410873470	0.000256645883	0.000600519297	0.000135838278	0.000450275670	0.000286394772	0.000000000000	0.000395723399
A128	ALBANELLA	Campania	Salerno	0.000111833114	0.000084972260	0.000086023861	0.000087878324	0.000000000000	0.000126649232	0.000048812503	0.000000000000	0.000086025127
A186	ALFANO	Campania	Salerno	0.000024117699	0.000013038277	0.000017103420	0.000011664327	0.000000000000	0.000049775390	0.000009656409	0.000000000000	0.000019058376
A230	ALTAVILLA SILENTINA	Campania	Salerno	0.000124986272	0.000080357199	0.000092627716	0.0000991101631	0.000000000000	0.000170896652	0.000069830068	0.000000000000	0.000098978437
A251	AMALFI	Campania	Salerno	0.000165193291	0.000170830860	0.000068197814	0.000201819242	0.000059752577	0.000144386894	0.000047468598	0.000000000000	0.000133729130
A294	ANGRI	Campania	Salerno	0.000497672819	0.000413718792	0.000436706305	0.000700503924	0.000000000000	0.000537503739	0.000431318449	0.000314385325	0.000510379056
A343	AQUARA	Campania	Salerno	0.000040662647	0.000014995860	0.000027795487	0.000022860028	0.000000000000	0.000043349577	0.000014494235	0.000000000000	0.000026593274
A460	ASCEA	Campania	Salerno	0.000134736843	0.000134652074	0.000089016035	0.000181767393	0.000000000000	0.000199252939	0.000054615748	0.000023518158	0.000130226212
A484	ATENA LUCANA	Campania	Salerno	0.000063628665	0.000047475259	0.000042167511	0.000067318562	0.000000000000	0.000080106043	0.000014819796	0.000123905915	0.000056562393
A487	ATRANI	Campania	Salerno	0.000024054786	0.000020324961	0.00003347314	0.000020426793	0.000000000000	0.000017190184			

Codice catastale	Denominazione	Regione	Provincia	AMMINISTRAZIONE	POLIZIA LOCALE	ISTRUZIONE PUBBLICA	RIFIUTI	TPL	TERRITORIO E VIABILITA'	SOCIALE	ASILI NIDO	COMPLESSIVO
B492	CAMPAGNA	Campania	Salerno	0.000274166442	0.000224189001	0.000268451529	0.000266413808	0.000000000000	0.000303097526	0.000205438402	0.000000000000	0.000243537334
B555	CAMPORA	Campania	Salerno	0.000017928433	0.000003254520	0.000005175034	0.000004623353	0.000000000000	0.000030788674	0.000005173736	0.000000000000	0.000010742165
B608	CANNALONGA	Campania	Salerno	0.000024920012	0.000012069332	0.000015935978	0.000012465523	0.000000000000	0.000035432333	0.000010056983	0.000000000000	0.000017318594
B644	CAPACIO PASTUM	Campania	Salerno	0.000441641115	0.000481337838	0.000311768297	0.000653679263	0.000222734711	0.000616144480	0.000248310961	0.000000000000	0.000455264451
B955	CASAL VELINO	Campania	Salerno	0.000125026662	0.000098836623	0.000084656195	0.00015696418	0.000000000000	0.000139143012	0.000044218239	0.000000000000	0.000108129707
B868	CASALBUONO	Campania	Salerno	0.00030292148	0.00015041534	0.000204411809	0.000018478681	0.000000000000	0.000032410085	0.000008341068	0.000000000000	0.000020094557
B888	CASALETTO SPARTANO	Campania	Salerno	0.000040226109	0.000021691312	0.000023288966	0.000018116875	0.000000000000	0.000059152543	0.000016464733	0.000000000000	0.000027568967
B959	CASELLE IN PITTARI	Campania	Salerno	0.000047112637	0.000023308191	0.000036268778	0.000026990645	0.000000000000	0.000076291094	0.000020603706	0.000000000000	0.000035964896
C259	CASTEL SAN GIORGIO	Campania	Salerno	0.0000209317793	0.000176229730	0.000182689779	0.000255303653	0.000000000000	0.000208166931	0.000140170422	0.000000000000	0.0000191296492
C262	CASTEL SAN LORENZO	Campania	Salerno	0.000053847486	0.000022072479	0.000034166144	0.000032139610	0.000000000000	0.000050228592	0.000021082473	0.000045726039	0.000036581035
C069	CASTELCIVITA'	Campania	Salerno	0.000015886693	0.000029973538	0.000018927256	0.000000000000	0.000000000000	0.000057940928	0.000018184379	0.000000000000	0.000029914421
C125	CASTELLABATE	Campania	Salerno	0.000210013688	0.000193140494	0.000101018783	0.000323369595	0.000050733573	0.000242133579	0.000086228521	0.000000000000	0.000198159724
C231	CASTELNUOVO CILENTO	Campania	Salerno	0.000052860539	0.000036554513	0.000053001445	0.00006722877	0.000028681734	0.000058625664	0.000024462656	0.000000000000	0.000046841358
C235	CASTELNUOVO DI CONZA	Campania	Salerno	0.000021483018	0.000008441414	0.000005645330	0.000009661172	0.000000000000	0.000022360991	0.000005158482	0.000000000000	0.000011839156
C306	CASTIGLIONE DEL GENOVESI	Campania	Salerno	0.000026917006	0.000011295517	0.000021651397	0.000018907109	0.000009573202	0.000029794620	0.000009709153	0.000000000000	0.000019545912
C361	CAVA DE' TIRRENI	Campania	Salerno	0.00083262826	0.000721621799	0.000615561583	0.001067034372	0.000473201471	0.000923632541	0.000772472472	0.000372709988	0.000832752522
C444	CELLE DI BULGHERIA	Campania	Salerno	0.000042490330	0.000025554500	0.000037243560	0.000027513214	0.000000000000	0.000083125789	0.000017196717	0.000000000000	0.000035883668
C470	CENTOLA	Campania	Salerno	0.000137445103	0.000114487547	0.000069507531	0.000181130486	0.000000000000	0.000183572446	0.000047998876	0.000000000000	0.000122712246
C485	CERASO	Campania	Salerno	0.000052170341	0.000029850413	0.000062795089	0.000040611833	0.000000000000	0.000061024338	0.000024031149	0.000000000000	0.000042781983
C584	CETARA	Campania	Salerno	0.000045136273	0.000042822188	0.000027333608	0.000059581250	0.000016819280	0.000047444050	0.000022977762	0.000000000000	0.000041019584
C676	CICERALE	Campania	Salerno	0.000033178265	0.000018589223	0.000027488652	0.000027002088	0.000000000000	0.000049632846	0.00001333996	0.000000000000	0.000027041263
C879	COLLIANO	Campania	Salerno	0.000084586163	0.000044272431	0.000054158707	0.000052843899	0.000000000000	0.000133732913	0.000028816474	0.000000000000	0.000062632911
C940	CONCA DEI MARINI	Campania	Salerno	0.000027157530	0.000017666366	0.000016238049	0.000024632031	0.000000000000	0.000018634257	0.000005234456	0.000000000000	0.000018386211
C973	CONTRONE	Campania	Salerno	0.000023385948	0.000007866691	0.000013258121	0.000014730151	0.000000000000	0.000020706448	0.000008033174	0.000000000000	0.000014678333
C974	CONTURSI TERME	Campania	Salerno	0.000068945448	0.000045487526	0.000053082585	0.000052039433	0.000000000000	0.000068467531	0.000028722234	0.000039971297	0.000025117714
C984	CORBARA	Campania	Salerno	0.000046849851	0.000028025109	0.000050841522	0.000049226135	0.000012375758	0.000037193426	0.000023810551	0.000002507623	0.000039409021
D011	CORLETO MONFORTE	Campania	Salerno	0.000226000706	0.00006840816	0.000010069539	0.000010546235	0.000000000000	0.000032544738	0.000004673241	0.000000000000	0.000014783041
D195	CUCCARO VETERE	Campania	Salerno	0.000018409811	0.000006920922	0.000011704463	0.000005039377	0.000000000000	0.000030469797	0.000004558837	0.000000000000	0.000011852609
D390	EBOLI	Campania	Salerno	0.000611079233	0.000586697986	0.000391769928	0.000778653780	0.0000358197023	0.000705243906	0.000497390424	0.000311899958	0.000601750678
D527	FELITTO	Campania	Salerno	0.000035616879	0.000014993028	0.000023546471	0.000023976830	0.000000000000	0.000038309179	0.000010565378	0.000000000000	0.000024088171
D615	FISCIANO	Campania	Salerno	0.000236292471	0.000247668509	0.000240233515	0.000344392088	0.0000842430796	0.000255439527	0.000152778215	0.000000000000	0.000265241702
D826	FURORE	Campania	Salerno	0.000022761143	0.000022892247	0.000017161088	0.000018339200	0.000005021547	0.000036236451	0.000004915425	0.000000000000	0.000018654850
D832	FUTANI	Campania	Salerno	0.000028180583	0.000015543617	0.000027643606	0.000018474124	0.000000000000	0.000037608807	0.000009845425	0.000000000000	0.000021041361
E026	GIFFONI SEI CASALI	Campania	Salerno	0.000090753417	0.000060394501	0.000082520445	0.000080145357	0.000000000000	0.000098836301	0.000035441824	0.000000000000	0.000027091923
E027	GIFFONI VALLE PIANA	Campania	Salerno	0.000195600024	0.000113043191	0.000173844797	0.000225561691	0.000066074768	0.000186390289	0.000133278241	0.000000000000	0.000173449787
E037	GIOI	Campania	Salerno	0.000034487319	0.000015620184	0.000020720463	0.000021660405	0.000000000000	0.000039578527	0.000014414661	0.000000000000	0.000023638648
E060	GIUNGANO	Campania	Salerno	0.000027268983	0.000017594164	0.000036330610	0.000017223238	0.000000000000	0.000030579502	0.000009606866	0.000000000000	0.000021342775
E365	ISPANI	Campania	Salerno	0.000029386727	0.000016776006	0.000006261609	0.000036221082	0.000000000000	0.000043987260	0.000007072928	0.000000000000	0.000024140921
E480	LAUREANA CILENTO	Campania	Salerno	0.00002888635	0.000010490491	0.000018695914	0.000016437527	0.000000000000	0.000033246899	0.000010786564	0.000000000000	0.000019194152
E485	LAURINO	Campania	Salerno	0.000043395243	0.000020937959	0.000029558642	0.000020740397	0.000000000000	0.000053270119	0.000015053937	0.000000000000	0.000026689163
E486	LAURITO	Campania	Salerno	0.000022851955	0.000011346935	0.000016509788	0.000009453483	0.000000000000	0.000023436519	0.000008810785	0.000000000000	0.000014354561
E498	LAVIANO	Campania	Salerno	0.000045350996	0.000018791174	0.000020207982	0.000023006059	0.000000000000	0.000040986558	0.000010147658	0.000000000000	0.000025925775
E767	LUSTRA	Campania	Salerno	0.000024182980	0.000012826375	0.000020478095	0.000011068853	0.000000000000	0.000029444382	0.000009622798	0.000000000000	0.000016570922
E814	MAGLIANO VETERE	Campania	Salerno	0.000022839512	0.000009549674	0.000014121034	0.000008127089	0.000000000000	0.000028127716	0.000006342969	0.000000000000	0.000013871521
E839	MAIORI	Campania	Salerno	0.000132791080	0.00012586073	0.000088463193	0.000189651354	0.000000000000	0.000147183158	0.000006475631	0.000000000000	0.000123450502
F138	MERCATO SAN SEVERINO	Campania	Salerno	0.000357543154	0.000346050122	0.000377504155	0.000489400465	0.000152614847	0.0000403106366	0.0000279798942	0.000000000000	0.000368689346
F223	MINORI	Campania	Salerno	0.00006211840	0.000057869894	0.000037725742	0.000080293833	0.000025059502	0.000080174636	0.000026673695	0.000000000000	0.000057205504
F278	MOIO DELLA CIVITELLA	Campania	Salerno	0.000039243075	0.000022329877	0.000024067678	0.000027843297	0.000012283707	0.000041719631	0.000017739219	0.000000000000	0.000028200202
F426	MONTANO ANTILIA	Campania	Salerno	0.000046862046	0.000020944016	0.000031874528	0.000019219011	0.000000000000	0.000055153745	0.000000000000	0.000000000000	0.000030672926
F618	MONTE SAN GIACOMO	Campania	Salerno	0.000039901116	0.000016790843	0.000020523756	0.000020713266	0.000000000000	0.000059805389	0.000014043181	0.000000000000	0.000027228633
F479	MONTECORICE	Campania	Salerno	0.000068348208	0.000045099881	0.000049186800	0.000089438989	0.000015240189	0.000146989877	0.000021934992	0.000000000000	0.000069697564
F480	MONTECORVINO PUGLIANO	Campania	Salerno	0.000160838584	0.000110386957	0.000186514429	0.000167610114	0.000000000000	0.000175761321	0.000092424374	0.000000000000	0.000143991433
F481	MONTECORVINO ROVELLA	Campania	Salerno	0.000198163394	0.000145342132	0.000174291132	0.000179089674	0.000000000000	0.000247796680	0.000128750308	0.000087205358	0.000173424397
F507	MONTEFORTE CILENTO	Campania	Salerno	0.000018601068	0.000007215899	0.000007351290	0.000004874510	0.000005171719	0.000030730353	0.000004541107	0.000000000000	0.000011395985
F625	MONTESANO SULLA MARCELLANA	Campania	Salerno	0.000151450881	0.000074646215	0.000104983872	0.000084896022	0.000000000000	0.000182878608	0.000057010839	0.000000000000	0.000103788281
F731	MORIGERATI	Campania	Salerno	0.000020805443	0.000009032663	0.000006065971	0.000009480430	0.000000000000	0.000021737414	0.000006432904	0.000000000000	0.000011868267
F912	NOCERA INFERIORE	Campania	Salerno	0.000023707053	0.000069677769	0.0000404109255	0.000089769892	0.000323670301	0.000619108605	0.000040520709	0.000288871419	0.000070140697
F913	NOCERA SUPERIORE	Campania	Salerno	0.000357922314	0.000319050669	0.000293194073	0.000421857931	0.000000000000	0.000350542455	0.000288990021	0.00001048527	0.000328126120
F967	NOVI VELIA	Campania	Salerno	0.000043157926	0.000024197367	0.000038516138	0.00002523674					

Codice catastale	Denominazione	Regione	Provincia	AMMINISTRAZIONE	POLIZIA LOCALE	ISTRUZIONE PUBBLICA	RIFIUTI	TPL	TERRITORIO E VIABILITA	SOCIALE	ASILI NIDO	COMPLESSIVO
G230	PAGANI	Campania	Salerno	0.000525541181	0.000506119327	0.000419591685	0.000712039089	0.000213025397	0.0005041401735	0.0004413144092	0.000000000000	0.000513614701
G292	PALOMONTE	Campania	Salerno	0.000070604963	0.000045351175	0.000078219055	0.000033280579	0.000000000000	0.0000957217111	0.000033481526	0.000000000000	0.000053685026
G426	PELLEZZANO	Campania	Salerno	0.000166627049	0.000106797180	0.000155688343	0.000192239091	0.000000000000	0.000160764100	0.000115616820	0.000182781104	0.000155527795
G447	PERDIFUMO	Campania	Salerno	0.000042311491	0.000024682345	0.000033160224	0.000026530679	0.000013677996	0.000052224356	0.000014710508	0.000000000000	0.000030879975
G455	PERITO	Campania	Salerno	0.000026775074	0.000012070955	0.000021793753	0.000012019768	0.000000000000	0.000031866835	0.000009673606	0.000000000000	0.000017605933
G476	PERTOSA	Campania	Salerno	0.000020657853	0.000008663041	0.000012038918	0.000014632289	0.000000000000	0.000032651093	0.000003788277	0.000000000000	0.000015036947
G509	PETINA	Campania	Salerno	0.000029044767	0.000015692359	0.000017174802	0.000017270277	0.000000000000	0.000037723596	0.000006997528	0.000000000000	0.000019686035
G538	PIAGGINE	Campania	Salerno	0.000041402584	0.000017571067	0.000020644340	0.000019102898	0.000000000000	0.000047753044	0.000014582083	0.000000000000	0.000025625777
G707	PISCIOTTA	Campania	Salerno	0.000077055223	0.000057331040	0.000037390499	0.000085298767	0.000000000000	0.000091596454	0.000027276940	0.000000000000	0.0000062450296
G793	POLLA	Campania	Salerno	0.000118872856	0.000076988068	0.000047273365	0.000148782342	0.000000000000	0.000123031391	0.000044251891	0.000000000000	0.000100029574
G796	POLLICA	Campania	Salerno	0.000073859023	0.000064291395	0.000047557110	0.000125380319	0.000020224616	0.000096970452	0.000023714962	0.000000000000	0.000047480572
G834	PONTECAGNANO FAIANO	Campania	Salerno	0.000421131068	0.000420547557	0.000425231447	0.000622197722	0.000141859997	0.00042654994	0.000298285951	0.000163034948	0.000440998198
G932	POSITANO	Campania	Salerno	0.000170514338	0.000129418897	0.000054069228	0.000212910226	0.000038250546	0.000120829421	0.000029777557	0.000000000000	0.000126909038
G939	POSTIGLIONE	Campania	Salerno	0.000049636235	0.000023145496	0.000040566719	0.000022533257	0.000000000000	0.000073883431	0.000019996097	0.000000000000	0.000035438258
G976	PRAIANO	Campania	Salerno	0.000062625807	0.000054668097	0.000049899451	0.000066428698	0.000020782189	0.000063457595	0.000019030105	0.000000000000	0.000051818690
H062	PRIGNANO CILENTO	Campania	Salerno	0.000024654655	0.000010024999	0.000032179464	0.000015681196	0.000000000000	0.000022727500	0.000009133163	0.000000000000	0.000018220117
H198	RAVELLO	Campania	Salerno	0.000090921397	0.000088444758	0.000053503773	0.000085124204	0.000027390937	0.000100223978	0.000019487021	0.000000000000	0.000070362127
H277	RICIGLIANO	Campania	Salerno	0.000035418346	0.000018688970	0.000018297476	0.000018187381	0.000000000000	0.000034724985	0.000012249267	0.000000000000	0.000021871087
H394	ROCCADIAPIDE	Campania	Salerno	0.000139144972	0.000079841519	0.000098967824	0.000123596640	0.000000000000	0.000161000352	0.000057890420	0.000000000000	0.000107995565
H412	ROCCAGLIORIOSA	Campania	Salerno	0.000043784531	0.000025939715	0.000029681988	0.000029785756	0.000000000000	0.000047655999	0.000017183010	0.000000000000	0.000030959921
H431	ROCCAPIEMONTE	Campania	Salerno	0.000114255371	0.000117461213	0.000117827478	0.000144847078	0.000000000000	0.000161448252	0.000080770547	0.000004336290	0.000123455563
H485	ROFRANO	Campania	Salerno	0.000042003962	0.000020037724	0.000027332136	0.000022869866	0.000000000000	0.000046028412	0.000016326766	0.000000000000	0.000027766731
H503	ROMAGNANO AL MONTE	Campania	Salerno	0.000017001819	0.000005796818	0.000010968570	0.000006742722	0.000003725265	0.000033916514	0.000000310198	0.000000000000	0.000012108409
H564	ROSCIIGNO	Campania	Salerno	0.000024846848	0.000010094766	0.000015911117	0.000011609006	0.000000000000	0.000024307851	0.000008030711	0.000000000000	0.000015157085
H644	RUTINO	Campania	Salerno	0.000020620937	0.000008730274	0.000020464759	0.000018679056	0.000000000000	0.000049018368	0.000007161894	0.000000000000	0.000019859360
H654	SACCO	Campania	Salerno	0.000020746844	0.000006260020	0.000005565948	0.000011870763	0.000000000000	0.000022096959	0.000006283963	0.000000000000	0.000012269616
H683	SALA CONSILINA	Campania	Salerno	0.000261810717	0.000161502370	0.000169263461	0.000237455080	0.000167791049	0.000314085331	0.000141484749	0.000062847212	0.000238568156
H686	SALENTO	Campania	Salerno	0.000042192269	0.000019681389	0.000020692753	0.000029432584	0.000000000000	0.000049489387	0.000017268503	0.000000000000	0.000029198495
H703	SALENO	Campania	Salerno	0.002326362962	0.003247113289	0.002195572961	0.003170645761	0.006823422008	0.002837474422	0.002416854649	0.003016217129	0.002842221710
H732	SALVITELLE	Campania	Salerno	0.000021141103	0.000005252123	0.000005444254	0.000008963511	0.000000000000	0.000052427887	0.000005898021	0.000000000000	0.000015647303
H800	SAN CIPRIANO PICENTINO	Campania	Salerno	0.000106499311	0.000085282578	0.000109915976	0.000125759480	0.000000000000	0.000124105114	0.000052787081	0.000050935476	0.000100989577
H907	SAN GIOVANNI A PIRO	Campania	Salerno	0.000068202996	0.000064662742	0.000072556138	0.000075868384	0.000033634166	0.000100689789	0.000037850011	0.000000000000	0.000070067065
H943	SAN GREGORIO MAGNO	Campania	Salerno	0.000103393909	0.000046380543	0.000051483587	0.000056049118	0.000000000000	0.000127048952	0.000044441654	0.000000000000	0.000068464245
H977	SAN MANGO PIEMONTE	Campania	Salerno	0.000047803328	0.000038629862	0.000030120705	0.000039813752	0.000000000000	0.000041248894	0.000015751371	0.000000000000	0.000034213658
I019	SAN MARZANO SUL SARNO	Campania	Salerno	0.000159716667	0.000108585123	0.000164534841	0.000201208939	0.000041473596	0.000159733309	0.000106457330	0.000006021211	0.000150649814
I031	SAN MAURO CILENTO	Campania	Salerno	0.000030781525	0.000016528594	0.000017495733	0.000030574361	0.000000000000	0.000034332025	0.000006584383	0.000000000000	0.000023318301
I032	SAN MAURO LA BRUCA	Campania	Salerno	0.000019763751	0.000007081994	0.000010551773	0.000006413232	0.000000000000	0.000023681102	0.000007189918	0.000000000000	0.000011688726
I089	SAN PIETRO AL TANAGRO	Campania	Salerno	0.000036864569	0.000014393864	0.000032506594	0.000034909535	0.000000000000	0.000043633968	0.000010133755	0.000000000000	0.000028909317
I143	SAN RUFO	Campania	Salerno	0.000036859506	0.000019995996	0.000039751531	0.000020976537	0.000000000000	0.000051308490	0.000010808148	0.000000000000	0.000027244460
I377	SAN VALENTINO TORIO	Campania	Salerno	0.000154501217	0.000123369269	0.000159153569	0.000209333838	0.000028839488	0.000168840069	0.000104667373	0.000000000000	0.000152380482
I278	SANT'ANGELO A FASANELLA	Campania	Salerno	0.000024333583	0.000006572468	0.000008286847	0.000010714385	0.000000000000	0.000026336987	0.000006955115	0.000000000000	0.000013711355
I307	SANT'ARSENIO	Campania	Salerno	0.000056485273	0.000038570800	0.000043701671	0.000056510314	0.000000000000	0.000058426860	0.000024281607	0.000000000000	0.000045528961
I317	SANT'EGIDIO DEL MONTE ALBINO	Campania	Salerno	0.000134030183	0.000124872721	0.000141634471	0.000187717639	0.000000000000	0.000144076540	0.000083767799	0.000005781720	0.000133651476
I253	SANTA MARINA	Campania	Salerno	0.000073962429	0.000066091739	0.000046870117	0.000076416719	0.000031892078	0.000109856296	0.000028920022	0.000000000000	0.000065038397
I280	SANTOMENNA	Campania	Salerno	0.000018261746	0.000005962391	0.000006923597	0.000008284353	0.000000000000	0.000015032212	0.000004233842	0.000000000000	0.000009996450
I410	SANZA	Campania	Salerno	0.000064021148	0.000034083857	0.000047532720	0.000029198960	0.000000000000	0.000098900048	0.000018374964	0.000000000000	0.00004472416
I422	SAPRI	Campania	Salerno	0.000131449867	0.000116182339	0.000083459807	0.000137070191	0.000000000000	0.000128739657	0.000037518771	0.000000000000	0.000107910714
I438	SARNO	Campania	Salerno	0.000462301267	0.000312413211	0.000409226807	0.000582026854	0.000189783771	0.000465492019	0.000405199686	0.000083838977	0.000445491357
I451	SASSANO	Campania	Salerno	0.000094825167	0.000050522298	0.000071202707	0.000101756490	0.000000000000	0.000127889747	0.000049557733	0.000000000000	0.000062190038
I483	SCAFATI	Campania	Salerno	0.000721338007	0.000622756631	0.000810464501	0.001050134432	0.000000000000	0.000701933564	0.000592259136	0.000000000000	0.000714548891
I486	SCALA	Campania	Salerno	0.000036072529	0.000018729182	0.000035457177	0.000029284560	0.000000000000	0.000043513546	0.000013187934	0.000000000000	0.000028426605
I648	SERRAMEZZANA	Campania	Salerno	0.000012392778	0.000002400943	0.000001991701	0.000004684660	0.000000000000	0.000010228553	0.000003683669	0.000000000000	0.000006015391
I666	SERRE	Campania	Salerno	0.000076242810	0.000040431188	0.000059828246	0.000059095976	0.000000000000	0.000092730619	0.000037072299	0.000000000000	0.00005808748
I677	SESSA CILENTO	Campania	Salerno	0.000031003462	0.000016272247	0.000036935884	0.000021149851	0.000000000000	0.000066575283	0.000012572396	0.000000000000	0.000028378467
I720	SIANO	Campania	Salerno	0.000150999259	0.000120066861	0.000121378882	0.000180366672	0.000000000000	0.000134746999	0.000094289876	0.000000000000	0.000132083334
M253	SICIGNANO DEGLI ALBURNI	Campania	Salerno	0.000077907447	0.000044406423	0.000054113394	0.000044032970	0.000027625364	0.000101308567	0.000028403852	0.000135118814	0.000060881800
G887	STELLA CILENTO	Campania	Salerno	0.000021902665	0.000008076521	0.000011949360	0.000014338340	0.000000000000	0.000023878104	0.000007348332	0.000000000000	0.000014458943
I960	STIO	Campania	Salerno	0.000025510528	0.000011347341	0.000024446634	0.000013993826	0.000000000000	0.000051502367	0.000008216899	0.000000000000	0.000020618497
D292	TEGGIANO	Campania	Salerno	0.000145106214	0.000097966391	0.000091483530	0.00009681524	0.00000000				

Codice catastale	Denominazione	Regione	Provincia	AMMINISTRAZIONE	POLIZIA LOCALE	ISTRUZIONE PUBBLICA	RIFIUTI	TPL	TERRITORIO E VIABILITA	SOCIALE	ASILI NIDO	COMPLESSIVO
L828	VALLO DELLA LUCANIA	Campania	Salerno	0.00015396048	0.000147176601	0.000132130589	0.000212865969	0.000122754799	0.000228634574	0.000082398171	0.000099413791	0.000162953110
L856	VALVA	Campania	Salerno	0.000042495462	0.000014299648	0.000039891826	0.000017377876	0.000015621457	0.000068819306	0.000009785752	0.000000000000	0.000030383460
L835	VIBONATI	Campania	Salerno	0.000073501142	0.000055398828	0.000037483434	0.000089480516	0.000000000000	0.0000077730031	0.000027721761	0.000000000000	0.000060342021
L860	VIETRI SUL MARE	Campania	Salerno	0.000148117848	0.000164637407	0.000086810223	0.000178634723	0.000029028011	0.000177883188	0.000085986236	0.000000000000	0.000134738225
M369	ALTO RENO TERME	Emilia Romagna	Bologna	0.000168850208	0.000099574223	0.000106115615	0.000114488632	0.000000000000	0.000166697680	0.000137584307	0.000226223708	0.000134496155
A324	ANZOLA DELL'EMILIA	Emilia Romagna	Bologna	0.000232675168	0.000172353704	0.000262353252	0.000247673685	0.000065495771	0.000206062527	0.000255087254	0.000623234456	0.000246032771
A392	ARGELATO	Emilia Romagna	Bologna	0.000198007490	0.000155579762	0.000218629151	0.000165159380	0.000041922411	0.000194159660	0.000184524863	0.000369016224	0.00018894062
A665	BARICELLA	Emilia Romagna	Bologna	0.000123958452	0.000092309811	0.000097074645	0.000102113410	0.000045210391	0.000106953227	0.000120725092	0.000243646651	0.000112223235
A785	BENTIVOGLIO	Emilia Romagna	Bologna	0.000126939486	0.000110597010	0.000116098815	0.000166706128	0.000000000000	0.000114120168	0.000097430722	0.000313456112	0.000213235754
A844	BOLOGNA	Emilia Romagna	Bologna	0.007648096460	0.011286719681	0.011511310889	0.007658178876	0.016346179957	0.07602637378	0.014184764413	0.024556006138	0.010219616939
B044	BORGIO TOSSIGNANO	Emilia Romagna	Bologna	0.00003632553	0.000031855552	0.000044758234	0.000054704207	0.000000000000	0.000059300074	0.000050186248	0.000077158058	0.000052871839
B249	BUDRIO	Emilia Romagna	Bologna	0.000338618064	0.000242368369	0.000400571453	0.000312309012	0.000000000000	0.000301748690	0.000407643363	0.000864877048	0.000348280578
B399	CALDERARA DI RENO	Emilia Romagna	Bologna	0.000262703139	0.000187891135	0.000292002607	0.000231731972	0.000268253360	0.000253359673	0.000272717761	0.000496209852	0.000262862286
B572	CAMUGNANO	Emilia Romagna	Bologna	0.000064859188	0.000029922287	0.000039790464	0.000045089738	0.000000000000	0.000074166508	0.000036631945	0.000000000000	0.000046932323
B880	CASALECCHIO DI RENO	Emilia Romagna	Bologna	0.000700098807	0.000586656021	0.000734772822	0.000481981405	0.000360915365	0.000558523892	0.000891431555	0.001730755648	0.000677641257
B892	CASALFUMIANESE	Emilia Romagna	Bologna	0.000073506929	0.000031838011	0.000070657647	0.000060305902	0.000027004018	0.000076818995	0.000060395122	0.000086612359	0.000065340959
C075	CASTEL D'AIANO	Emilia Romagna	Bologna	0.000057657826	0.000025850097	0.000048328430	0.000042545215	0.000000000000	0.000065451337	0.000036593893	0.000000000000	0.000044539877
C086	CASTEL DEL RIO	Emilia Romagna	Bologna	0.000038105676	0.000017661870	0.000025811528	0.000029090269	0.000000000000	0.000039066534	0.000024224775	0.000048330202	0.000030255179
B969	CASTEL DI CASIO	Emilia Romagna	Bologna	0.000074924801	0.000039808069	0.000070248958	0.000047821577	0.000000000000	0.000080837973	0.000056598073	0.000061698184	0.000060449848
C121	CASTEL GUELFO DI BOLOGNA	Emilia Romagna	Bologna	0.000095893268	0.000066748462	0.000085356793	0.000118824350	0.000022902505	0.000089081864	0.000075059078	0.000203075880	0.000096208905
C204	CASTEL MAGGIORE	Emilia Romagna	Bologna	0.00035269041	0.000283040603	0.000357943623	0.000314408518	0.00012230415	0.000291985188	0.000397264171	0.000982163476	0.000354894835
C265	CASTEL SAN PIETRO TERME	Emilia Romagna	Bologna	0.000436932494	0.000326168155	0.000417127036	0.000467858963	0.000197794621	0.000389327012	0.000482952168	0.000094796529	0.000447410741
C185	CASTELLO D'ARGILE	Emilia Romagna	Bologna	0.000110657556	0.000081241951	0.000149333503	0.000095131319	0.000021023495	0.000111924266	0.000228976384	0.000107992772	0.000107992772
C292	CASTENASO	Emilia Romagna	Bologna	0.000336320040	0.000289443634	0.000332623075	0.000296245991	0.000112782952	0.000270615218	0.000327172750	0.000075634903	0.000320518540
C296	CASTIGLIONE DEI PEPOLI	Emilia Romagna	Bologna	0.000131193258	0.000074225678	0.000106667542	0.000098979350	0.000072335756	0.000144483800	0.000096185398	0.000043546564	0.000107983526
D166	CREVALCORE	Emilia Romagna	Bologna	0.000252481998	0.000172852302	0.000243098922	0.000240520539	0.000057265994	0.000207621985	0.000289601414	0.000407822890	0.000241921247
D360	DOZZA	Emilia Romagna	Bologna	0.000124747807	0.000105016948	0.000131445885	0.000152897279	0.000000000000	0.000120582228	0.000120052551	0.000254150461	0.000131642264
D688	FONTANELICE	Emilia Romagna	Bologna	0.000045473763	0.000027865967	0.000034369753	0.0000371177196	0.000000000000	0.000042796507	0.000030500944	0.000048228517	0.000037003497
D847	GAGGIO MONTANO	Emilia Romagna	Bologna	0.000108499552	0.000052089866	0.000111324528	0.000109506747	0.000000000000	0.000126516651	0.000062465484	0.000086428636	0.000100020402
D878	GALLIERA	Emilia Romagna	Bologna	0.000097738229	0.000089703312	0.000098703312	0.000089229636	0.000000000000	0.000098657945	0.000090398463	0.000098657945	0.000091159001
E136	GRANAROLO DELL'EMILIA	Emilia Romagna	Bologna	0.000215043036	0.000158492517	0.000323801974	0.000237427503	0.000070537989	0.000203436468	0.000235293645	0.000617220156	0.000243770657
E187	GRIZZANA MORANDI	Emilia Romagna	Bologna	0.000088196386	0.000043490227	0.000078020079	0.000061503238	0.000000000000	0.000107742270	0.000062575087	0.000074475443	0.000072872688
E289	IMOLA	Emilia Romagna	Bologna	0.0001341521389	0.0001204886256	0.0001724768551	0.0001161992325	0.000673961704	0.001205028177	0.001079135743	0.000284073359	0.0001436571188
A771	LIZZANO IN BELVEDERE	Emilia Romagna	Bologna	0.000084022436	0.000036907328	0.000032564468	0.000068506735	0.000027892355	0.000083058133	0.000039042069	0.000053112270	0.000060137117
E655	LOIANO	Emilia Romagna	Bologna	0.000097663519	0.000055254582	0.000081644854	0.000076655114	0.000000000000	0.000109475650	0.000079375038	0.000058852624	0.000081893184
E844	LALBERGO	Emilia Romagna	Bologna	0.000161117148	0.000107413862	0.000177973275	0.000064358069	0.000151648305	0.000168476447	0.000350585985	0.000161744548	0.000161744548
B689	MARZABOTTO	Emilia Romagna	Bologna	0.000130631338	0.000081663259	0.000133240948	0.000111885088	0.000030684225	0.000125971405	0.000120631309	0.000197843029	0.000120413108
F083	MEDICINA	Emilia Romagna	Bologna	0.000301911091	0.000197799316	0.000348387505	0.000296733131	0.000040506018	0.000283025606	0.000352406921	0.000635325372	0.000309099062
F219	MINERBIO	Emilia Romagna	Bologna	0.000166700788	0.000104971069	0.000206974466	0.000125431060	0.000053053933	0.000138075729	0.000168201513	0.000247230753	0.000152148332
F288	MOLINELLA	Emilia Romagna	Bologna	0.000285306708	0.000194932240	0.000289264203	0.00027232089	0.000072937316	0.000238277346	0.000345491752	0.000489129302	0.000279739657
F363	MONGHIDORO	Emilia Romagna	Bologna	0.000090534301	0.000040826052	0.000076364579	0.000092556274	0.000000000000	0.000104056652	0.000070900180	0.000000000000	0.000078664655
F627	MONTESAN PIETRO	Emilia Romagna	Bologna	0.000205166550	0.000135353958	0.000220367199	0.000157407693	0.000000000000	0.000187112263	0.000212630629	0.000226701550	0.000183312772
F597	MONTETRENZIO	Emilia Romagna	Bologna	0.000118915698	0.000067679638	0.000104749557	0.000098366632	0.000022916305	0.000129345465	0.000106412813	0.000148745775	0.000106240136
F706	MONZUNO	Emilia Romagna	Bologna	0.000126581359	0.000084865587	0.000146808164	0.000104251882	0.000000000000	0.000174480114	0.000116087763	0.000068903315	0.000115949602
F718	MORDANO	Emilia Romagna	Bologna	0.000083918188	0.000048679667	0.000094402442	0.000110314089	0.000000000000	0.000075496301	0.000080703446	0.000194630314	0.00008902831
G205	OZZANO DELL'EMILIA	Emilia Romagna	Bologna	0.000280479247	0.000190639085	0.000306846378	0.000212626210	0.000130644923	0.000252271920	0.000288051548	0.000585468663	0.000260090582
G570	PIANORO	Emilia Romagna	Bologna	0.000338348908	0.000202617905	0.000340135779	0.000325778550	0.000000000000	0.000337985763	0.000395270659	0.000502181750	0.000330062747
G843	PIEVE DI CENTO	Emilia Romagna	Bologna	0.000135556240	0.000092928813	0.000132727787	0.000120978800	0.000000000000	0.000115282850	0.000132580379	0.000216374081	0.000124453819
H678	SALA BOLOGNESE	Emilia Romagna	Bologna	0.000145020394	0.000099571531	0.000208351717	0.000162991864	0.000028421009	0.000145019845	0.000146287267	0.000477631000	0.000164513332
G566	SAN BENEDETTO VAL DI SAMBRO	Emilia Romagna	Bologna	0.000100892872	0.000053312931	0.000102824430	0.000077359794	0.000000000000	0.000125476904	0.000072357392	0.000022140668	0.000080053804
H896	SAN GIORGIO DI PIANO	Emilia Romagna	Bologna	0.000150924501	0.000109291968	0.000200068063	0.000162117990	0.000000000000	0.000138056023	0.000145893865	0.000310840626	0.000158514031
G467	SAN GIOVANNI IN PERSICETO	Emilia Romagna	Bologna	0.000518194757	0.000367664749	0.000533260760	0.000552938845	0.000195873709	0.000440307633	0.000638417781	0.01169184413	0.000540545763
H945	SAN LAZZARO DI SAVENA	Emilia Romagna	Bologna	0.000617519055	0.000534566378	0.000614689799	0.000484627189	0.000297038020	0.000527837571	0.000757564483	0.001345946315	0.000603232190
I110	SAN PIETRO IN CASALE	Emilia Romagna	Bologna	0.000223425965	0.000158221868	0.000247320757	0.000187871941	0.000000000000	0.000185297938	0.000247507199	0.000794518774	0.000226734879
I191	SANT'AGATA BOLOGNESE	Emilia Romagna	Bologna	0.000132754981	0.000090882794	0.000151988791	0.000158141745	0.000036841711	0.000108490264			

Codice catastale	Denominazione	Regione	Provincia	AMMINISTRAZIONE	POLIZIA LOCALE	ISTRUZIONE PUBBLICA	RIFIUTI	TPL	TERRITORIO E VIABILITA	SOCIALE	ASILI NIDO	COMPLESSIVO
D548	FERRARA	Emilia Romagna	Ferrara	0.00286841993	0.002412241818	0.002895318532	0.003348339439	0.003908102334	0.002354285085	0.003647197886	0.006241989232	0.003101817519
M323	FISCAGLIA	Emilia Romagna	Ferrara	0.000184909392	0.000110488446	0.000148291559	0.000164526926	0.0000383951450	0.000170345355	0.000197405558	0.00026746228	0.000170458595
D713	FORMIGNANA	Emilia Romagna	Ferrara	0.000055695332	0.000034522747	0.000035717271	0.000041096205	0.000017068387	0.000046830241	0.000052194398	0.000079059621	0.000046117035
E107	GORO	Emilia Romagna	Ferrara	0.000073576210	0.0000535327961	0.000051045622	0.00007433912	0.000026121253	0.000066934390	0.000071253581	0.000086837275	0.000067183369
E320	JOLANDA DI SAVOIA	Emilia Romagna	Ferrara	0.000071603874	0.000038758488	0.000065797323	0.000050413822	0.000000000000	0.000068140858	0.000061790810	0.000080030226	0.000059499937
E410	LAGOSANTO	Emilia Romagna	Ferrara	0.000091282452	0.000050090324	0.000084569902	0.000072393042	0.000038169205	0.000062896434	0.000087285028	0.000105991374	0.000080007170
F016	MASI TORELLO	Emilia Romagna	Ferrara	0.000049626386	0.000027835927	0.000029909648	0.000032016479	0.000016729626	0.000043853513	0.000039629078	0.000000000000	0.000035999844
F156	MESOLA	Emilia Romagna	Ferrara	0.000139563614	0.000081788799	0.000090463686	0.000124839565	0.000052492791	0.000136530733	0.000140720422	0.000182250604	0.000124189223
G184	OSTELLATO	Emilia Romagna	Ferrara	0.000142753879	0.000080217548	0.000093461253	0.000125680755	0.000060831049	0.000138969105	0.000128189560	0.000147480520	0.000122829212
G768	POGGIO RENATICO	Emilia Romagna	Ferrara	0.000175288014	0.000120959579	0.000150316296	0.000142283168	0.000072291454	0.000163713127	0.000185955681	0.000239658720	0.000159120158
G916	PORTOMAGGIORE	Emilia Romagna	Ferrara	0.000240644526	0.000151523201	0.000190024925	0.000175545328	0.000099056768	0.000199556018	0.000255344643	0.000244625962	0.000203497592
H360	RO	Emilia Romagna	Ferrara	0.000072310940	0.000037291104	0.000045200130	0.0000507011246	0.0000202863642	0.000064033360	0.000064467050	0.000000000000	0.000055846244
L390	TRESIGALLO	Emilia Romagna	Ferrara	0.000090023904	0.000053553844	0.000059990411	0.000069228477	0.000015195267	0.000073041398	0.000088222293	0.000201464552	0.000077808719
L868	VIGARANO MAINARDA	Emilia Romagna	Ferrara	0.000140151206	0.000073706747	0.000127461596	0.000139050003	0.000059536627	0.000128381865	0.000141238922	0.000257923642	0.000134388473
M110	VOGHIERA	Emilia Romagna	Ferrara	0.000081012560	0.000044583883	0.000074504428	0.000064466327	0.000029567729	0.000075685648	0.000069503842	0.000078964217	0.000069472749
A565	BAGNO DI ROMAGNA	Emilia Romagna	Forlì-Cesena	0.000171514549	0.000106505726	0.000115727914	0.000102503471	0.000072534128	0.00022487963	0.000112114579	0.000156848007	0.000137196717
A809	BERTINORO	Emilia Romagna	Forlì-Cesena	0.000210873352	0.000137026404	0.000228498312	0.000246635907	0.000070531872	0.000219316713	0.000213139107	0.000116314069	0.000210857110
B001	BORGHI	Emilia Romagna	Forlì-Cesena	0.000053715222	0.000033681078	0.000062952723	0.000034033256	0.000020333993	0.000059972422	0.000045073578	0.000052414551	0.000047089443
C339	CASTROCARO TERME E TERRA DEL SOLE	Emilia Romagna	Forlì-Cesena	0.000130183775	0.000058538955	0.000072420634	0.000103796171	0.000000000000	0.000120234985	0.000122010159	0.000131609623	0.000106458361
C573	CESENA	Emilia Romagna	Forlì-Cesena	0.0001791916132	0.0018117707229	0.002461466918	0.002385232904	0.000967342959	0.001927226986	0.00246667152	0.002892236925	0.00215783194
C574	CESENATICO	Emilia Romagna	Forlì-Cesena	0.000755713220	0.000823738558	0.000535454940	0.000797312040	0.000597891679	0.000849324658	0.0005881440534	0.000408492371	0.000712759956
C777	CIVITELLA DI ROMAGNA	Emilia Romagna	Forlì-Cesena	0.000086597579	0.000043753287	0.000057442522	0.000050864570	0.00005878091	0.0000987824376	0.000071368056	0.000002085711	0.000065684259
D357	DOVADOLA	Emilia Romagna	Forlì-Cesena	0.000041949919	0.000018513250	0.000026623290	0.000024198971	0.000011431131	0.000030326410	0.0000024107508	0.000000000000	0.00002931914
D704	FORLÌ	Emilia Romagna	Forlì-Cesena	0.002168633409	0.002156648424	0.002076077436	0.003034109455	0.003159934515	0.002174442848	0.003143903170	0.003982485253	0.002730382446
D705	FORLIMPOPOLI	Emilia Romagna	Forlì-Cesena	0.000242048722	0.000157801513	0.000254906098	0.000245148325	0.000106654365	0.000205172516	0.000291410287	0.000370906034	0.000241501374
D867	GALEATA	Emilia Romagna	Forlì-Cesena	0.000054714990	0.000035545560	0.000050854306	0.000067298767	0.000021374951	0.000057143181	0.0000445999549	0.000037524717	0.000035360671
D899	GAMBETTOLA	Emilia Romagna	Forlì-Cesena	0.000184602229	0.000124474740	0.000216822154	0.000210850349	0.000101988877	0.000167290252	0.000213739983	0.000181639597	0.000190448227
D935	GATTEO	Emilia Romagna	Forlì-Cesena	0.000191015354	0.000238342867	0.000153309904	0.000262822113	0.000067507221	0.000281650099	0.000166946605	0.000164329249	0.000212076811
E675	LONGIANO	Emilia Romagna	Forlì-Cesena	0.000125000424	0.000081913351	0.000145438435	0.000174251976	0.000034634244	0.000134622742	0.000122734114	0.000198974080	0.000138575368
F097	MELDOLA	Emilia Romagna	Forlì-Cesena	0.000186941317	0.000108939029	0.000127794911	0.000237920638	0.000043552988	0.000182308470	0.000198610219	0.000225617373	0.000185162025
F139	MERCATO SARACENO	Emilia Romagna	Forlì-Cesena	0.000134126086	0.000074455247	0.000159646584	0.000138739544	0.000053354227	0.000147796545	0.000123825638	0.000000000000	0.000127313594
F259	MODIGLIANA	Emilia Romagna	Forlì-Cesena	0.000098900255	0.000046603629	0.000084329659	0.000064851071	0.000000000000	0.000103699141	0.000085067947	0.000123261271	0.000081373932
F668	MONTIANO	Emilia Romagna	Forlì-Cesena	0.000036513694	0.000020559401	0.000046648234	0.000022159857	0.000013246268	0.000033336665	0.000029701306	0.000000000000	0.00002953397
G904	PORTRICO E SAN BENEDETTO	Emilia Romagna	Forlì-Cesena	0.000030866895	0.000011439655	0.000019183543	0.000013361260	0.000007015405	0.000033209084	0.000015051339	0.000000000000	0.000019733746
H017	PREDAPPIO	Emilia Romagna	Forlì-Cesena	0.000127987032	0.000085822119	0.000105901445	0.000120742652	0.000040759119	0.000126211865	0.000119318804	0.000101219526	0.000115243627
H034	PREMILCUORE	Emilia Romagna	Forlì-Cesena	0.000035468378	0.000013696180	0.000021616451	0.000017736472	0.000008336141	0.000043107589	0.000016388111	0.000015670206	0.000024425782
H437	ROCCA SAN CASCIANO	Emilia Romagna	Forlì-Cesena	0.000048137909	0.000020152865	0.000027621329	0.000045806758	0.000015561333	0.000047913004	0.000035989057	0.000001047508	0.000038412710
H542	RONCOFREDDO	Emilia Romagna	Forlì-Cesena	0.000070206676	0.000046138592	0.000050033558	0.000040743509	0.000021487312	0.000077887957	0.000056035448	0.000000000000	0.000053188303
I027	SAN MAURO PASCOLI	Emilia Romagna	Forlì-Cesena	0.000213167394	0.000212967484	0.000193509688	0.000258833657	0.000069638636	0.000243982424	0.000232620959	0.000148066172	0.000223597980
I310	SANTA SOFIA	Emilia Romagna	Forlì-Cesena	0.000105445975	0.000061289539	0.000092293984	0.000088348796	0.000027962090	0.00011724932	0.000076426093	0.000099812075	0.000090614174
I444	SARSINA	Emilia Romagna	Forlì-Cesena	0.000081301580	0.000047865167	0.000072345943	0.000052946275	0.000028182372	0.000107016932	0.000064791170	0.000000000000	0.000066974490
I472	SAVIGNANO SUL RUBICONE	Emilia Romagna	Forlì-Cesena	0.000324407567	0.000320206061	0.000257508236	0.000419151585	0.000168419769	0.000343159005	0.000392480894	0.000443140619	0.000351635223
I779	SOGLIANO AL RUBICONE	Emilia Romagna	Forlì-Cesena	0.000074735973	0.000048617195	0.000096449056	0.000038810210	0.000025413093	0.000099446892	0.000057370644	0.000023815328	0.000064027974
L361	TREDOZIO	Emilia Romagna	Forlì-Cesena	0.000039227833	0.000017399494	0.000024297022	0.000029084183	0.000000000000	0.000043807016	0.000023822725	0.000022114116	0.000029769198
L764	VERGHERETO	Emilia Romagna	Forlì-Cesena	0.000066202828	0.000029127061	0.000046049059	0.000035996591	0.000000000000	0.000081490217	0.000035626401	0.000000000000	0.000046540424
A713	BASTIGLIA	Emilia Romagna	Modena	0.000074255317	0.000053003265	0.000087285793	0.000079802918	0.000028485456	0.000071034754	0.000071273681	0.000074826245	
A859	BOMPORTO	Emilia Romagna	Modena	0.000175633337	0.000152254054	0.000235602781	0.000233426394	0.000069195310	0.000165702961	0.000185156377	0.000302165838	0.000198181319
B539	CAMPOGALLIANO	Emilia Romagna	Modena	0.000166567288	0.000139136850	0.000151260677	0.000251228609	0.000078723060	0.000168310480	0.000165130307	0.000448286913	0.000192918225
B566	CAMPOSANTO	Emilia Romagna	Modena	0.000063616050	0.000030136149	0.000064261713	0.000087212244	0.0000631134165	0.000066312671	0.000056779197	0.000069217210	0.00006553069
B819	CARPI	Emilia Romagna	Modena	0.001288461392	0.001136949005	0.001142730004	0.001068030406	0.000964490200	0.001110042015	0.001744693071	0.002973886460	0.001285011316
C107	CASTELFRANCO EMILIA	Emilia Romagna	Modena	0.000565530516	0.000489569391	0.000745649595	0.000545293358	0.000168152857	0.000493258355	0.000730527881	0.001124431448	0.000601501708
C242	CASTELNUOVO RANGONE	Emilia Romagna	Modena	0.000257728793	0.000191053436	0.000311340185	0.000334823804	0.000093588017	0.000242636833	0.000315694513	0.000374465474	0.000285571623
C287	CASTELVETRO DI MODENA	Emilia Romagna	Modena	0.000225801012	0.000176909839	0.000222173259	0.000266483721	0.000083974655	0.000199709853	0.000222396388	0.000160902852	0.000221552753
C398	CAVEZZO	Emilia Romagna	Modena	0.000131331668	0.000098640490	0.000124129971	0.000150186548	0.000044619787	0.000118965378	0.000133363621	0.000363942539	0.000138113235
C951	CONCORDIA SULLA SECCHIA	Emilia Romagna	Modena									

Codice catastale	Denominazione	Regione	Provincia	AMMINISTRAZIONE	POLIZIA LOCALE	ISTRUZIONE PUBBLICA	RIFIUTI	TPL	TERRITORIO E VIABILITA'	SOCIALE	ASILI NIDO	COMPLESSIVO
F240	MIRANDOLA	Emilia Romagna	Modena	0.000453926560	0.000317086553	0.000370299430	0.000554494572	0.000221554445	0.000427233805	0.000545597157	0.000918758777	0.000479388973
F257	MODENA	Emilia Romagna	Modena	0.003515197365	0.004229768221	0.005060587490	0.004360165366	0.007332035079	0.003227235986	0.005396048722	0.011102327330	0.004659890054
F484	MONTECRETO	Emilia Romagna	Modena	0.000040170181	0.000015615201	0.000022892027	0.000022493816	0.000023756557	0.000037935371	0.000016738332	0.000000000000	0.000026059531
F503	MONTEFIORINO	Emilia Romagna	Modena	0.000059419452	0.000028261594	0.000062859485	0.000036139886	0.000033756153	0.000071836482	0.000037736982	0.000028270969	0.000048341436
F642	MONTESE	Emilia Romagna	Modena	0.000093015627	0.000044373093	0.000078986255	0.000069155636	0.000038592946	0.000116032919	0.000064849535	0.000000000000	0.000075682818
F930	NOMANTOLA	Emilia Romagna	Modena	0.000273416124	0.000198980372	0.000307794678	0.000248495123	0.000126471268	0.000235446467	0.000329218117	0.000468614816	0.000272132871
F966	NOVI DI MODENA	Emilia Romagna	Modena	0.000184464393	0.000148006710	0.000151914202	0.000161050802	0.000074024541	0.000168939545	0.000208512085	0.000175143939	0.000175143939
G250	PALAGANO	Emilia Romagna	Modena	0.000060456037	0.000033890124	0.000060541973	0.000034000571	0.000032366933	0.000076601489	0.000042548187	0.000000237833	0.000048358645
G393	PAVULLO NEL FRIGNANO	Emilia Romagna	Modena	0.0000361142561	0.0000222647905	0.000403171649	0.000357801142	0.000160761996	0.000430023286	0.000350398936	0.000089525357	0.0000363120624
G649	PIEVPELAGO	Emilia Romagna	Modena	0.000071185015	0.000032962193	0.000046628834	0.000043258582	0.000034561544	0.000083168975	0.000039914986	0.000027905569	0.000052398336
G789	POLINAGO	Emilia Romagna	Modena	0.000052343361	0.000022514499	0.000038870449	0.000035757738	0.000018298056	0.000057492342	0.000031070624	0.000000000000	0.000038967460
H061	PRIGNANO SULLA SECCHIA	Emilia Romagna	Modena	0.000083743588	0.000047025576	0.000083548871	0.000058134227	0.000000000000	0.000103336425	0.000057411348	0.000059769576	0.000070194963
H195	RAVARINO	Emilia Romagna	Modena	0.000110545745	0.000073080902	0.000132996216	0.000130012846	0.000104347933	0.000110919325	0.000106409964	0.000298970548	0.000122590292
H303	RIOLLUNATO	Emilia Romagna	Modena	0.000032099345	0.000027462198	0.000015028196	0.000014394578	0.000018749436	0.000065448743	0.000013383805	0.000012874258	0.000025788606
H794	SAN CESARIO SUL PANARO	Emilia Romagna	Modena	0.000121475642	0.000089353041	0.000120476804	0.000126855490	0.000032076548	0.000114833816	0.000116339295	0.000336425675	0.000124658176
H835	SAN FELICE SUL PANARO	Emilia Romagna	Modena	0.000193729239	0.000114481727	0.000187226335	0.000244209335	0.000062484181	0.000188568372	0.000216239562	0.000338348708	0.000204548376
I128	SAN POSSIDONIO	Emilia Romagna	Modena	0.000070302498	0.000034282770	0.000062678050	0.000083457560	0.000023087334	0.000070418938	0.000065602109	0.000103899113	0.000069486702
I133	SAN PROSPERO	Emilia Romagna	Modena	0.000103712675	0.000051549102	0.000116964957	0.000111855441	0.000019266921	0.000105841002	0.000096281283	0.000364130160	0.000110892253
I462	SASSUOLO	Emilia Romagna	Modena	0.000755458899	0.000675141652	0.000709684158	0.000851213466	0.000379124229	0.000713874137	0.000934636410	0.001381338044	0.000080673638
I473	SAVIGNANO SUL PANARO	Emilia Romagna	Modena	0.000166472461	0.000112320365	0.000174735254	0.000187649884	0.000163674437	0.000150971857	0.000185487407	0.000141479016	0.000168731002
F357	SERRAMAZZONI	Emilia Romagna	Modena	0.000171743968	0.000107573216	0.000136193280	0.000147736480	0.000078548590	0.000211710140	0.000133675325	0.000089458888	0.000150577924
I689	SESTOLA	Emilia Romagna	Modena	0.000091549546	0.000040853340	0.000045253728	0.000066562092	0.000036437474	0.000102918545	0.000042433704	0.000044671116	0.000066886833
I802	SOLIERA	Emilia Romagna	Modena	0.000289012565	0.000213577071	0.000270464341	0.000217565752	0.000095907113	0.000259853584	0.000321107485	0.000761934049	0.000272165656
I903	SPILAMBERTO	Emilia Romagna	Modena	0.000238901464	0.000193880361	0.000235613807	0.000238423870	0.000069820977	0.000194682133	0.000262559780	0.000277450962	0.000228946354
L885	VIGNOLA	Emilia Romagna	Modena	0.000472358496	0.000388698702	0.000507312816	0.000458119107	0.000262061732	0.000404957530	0.000592588064	0.001153495390	0.000495193108
M183	ZOCCA	Emilia Romagna	Modena	0.000117444521	0.000072503874	0.000089851874	0.000076190043	0.000063418331	0.000134830946	0.000092433302	0.000000000000	0.000092828974
A138	ALBARETO	Emilia Romagna	Parma	0.000064674444	0.000025304859	0.000029497170	0.000028056561	0.000022073743	0.000075896038	0.000038395118	0.000000000000	0.000042015524
A646	BARDI	Emilia Romagna	Parma	0.000083411860	0.000032393199	0.000030678021	0.000034735886	0.000000000000	0.000043862702	0.000000000000	0.0000051893271	0.000035339991
A731	BEDONIA	Emilia Romagna	Parma	0.000104830832	0.000041842841	0.000058416319	0.000048690042	0.000000000000	0.000126392674	0.000071347750	0.000112180027	0.000075449427
A788	BERCETO	Emilia Romagna	Parma	0.000037168821	0.000031103304	0.000028324406	0.000039971468	0.000032738953	0.000090931331	0.000041157871	0.000000000000	0.000050604081
A987	BORE	Emilia Romagna	Parma	0.000032374346	0.000009028806	0.000009695558	0.000013887891	0.000000000000	0.000032612291	0.000016491865	0.000000000000	0.000018678641
B042	BORGO VAL DI TARO	Emilia Romagna	Parma	0.000166484564	0.000089606072	0.000101049683	0.000112260689	0.000061960446	0.000184064902	0.000135725372	0.000223810631	0.000138611511
B293	BUSSETO	Emilia Romagna	Parma	0.000139207081	0.000068200097	0.000109376210	0.000141301971	0.000030428045	0.000129221114	0.000122395970	0.000193093880	0.000126152844
B408	CALESTANO	Emilia Romagna	Parma	0.000054598177	0.000022818402	0.000026079986	0.000042971709	0.000000000000	0.000064023279	0.000036872817	0.000000000000	0.000040733582
C852	COLLECCHIO	Emilia Romagna	Parma	0.000284572943	0.000215267834	0.000326292510	0.000306355168	0.000090415204	0.000265167966	0.000301216721	0.000550425354	0.000295125440
C904	COLOGNO	Emilia Romagna	Parma	0.000158911504	0.000112889884	0.000176318380	0.000057101254	0.000150072649	0.000174078264	0.000161471973	0.000164965938	0.000164965938
C934	COMPIGNO	Emilia Romagna	Parma	0.000033759852	0.000011303493	0.000021113341	0.000018066628	0.000000000000	0.000035395861	0.000019100371	0.000000000000	0.000022397346
D026	CORNIGLIO	Emilia Romagna	Parma	0.000076094395	0.000024483138	0.000032779707	0.000041897200	0.000000000000	0.000093063090	0.000034359170	0.000000000000	0.000049387847
D526	FELINO	Emilia Romagna	Parma	0.000155390767	0.000105354795	0.000185639848	0.000212890635	0.000036369799	0.000152263872	0.000159246763	0.000449436277	0.000178764465
B034	FIDENZA	Emilia Romagna	Parma	0.000528027882	0.000286194417	0.000556483906	0.000470412257	0.0000202011272	0.000478030880	0.000615407323	0.000895022351	0.000497302331
D673	FONTANELLATO	Emilia Romagna	Parma	0.000134925186	0.000070320571	0.000139398285	0.000121926034	0.000032542618	0.000129660297	0.000129214882	0.000180374023	0.000124935765
D685	FONTEVIVO	Emilia Romagna	Parma	0.000043263119	0.000049345423	0.000129359123	0.000100513728	0.000022001402	0.000105243768	0.000089903784	0.0002008609723	0.000101994038
D728	FORNOVO DI TARO	Emilia Romagna	Parma	0.000119388997	0.000082874940	0.000090727993	0.000087867596	0.000065003943	0.000116218517	0.000123521420	0.000188625077	0.000106233279
E438	LANGHIRANO	Emilia Romagna	Parma	0.000197843672	0.000140722910	0.000201835059	0.00024298102	0.000085698666	0.000228251272	0.000201265955	0.000322182228	0.000215934977
E547	LESIGNANO DE' BAGNI	Emilia Romagna	Parma	0.000092704658	0.000043851125	0.000099744515	0.00011183781	0.000028153883	0.000107451160	0.000077296341	0.000195674918	0.000096945549
F082	MEDESANO	Emilia Romagna	Parma	0.000211194484	0.000132465621	0.000190612895	0.000190347551	0.000109697613	0.000212120880	0.000307280045	0.000196691698	0.000196691698
F174	MEZZANI	Emilia Romagna	Parma	0.000058636135	0.000038409816	0.000060772276	0.000051987882	0.000000000000	0.000051870750	0.000003639691	0.000000000000	0.000050172423
F340	MONCHIO DELLE CORTI	Emilia Romagna	Parma	0.000040204245	0.000012846022	0.000159458113	0.000021748572	0.000000000000	0.000040876179	0.00018735287	0.000000000000	0.000024764112
F473	MONTECHIARUGOLO	Emilia Romagna	Parma	0.000202108812	0.000145516971	0.000188667638	0.000255788201	0.000087030913	0.000195083143	0.000211270975	0.000370488800	0.000213733789
F882	NEVIANO DEGLI ARDUINI	Emilia Romagna	Parma	0.000093188532	0.000038269293	0.000091051417	0.000081862587	0.000000000000	0.000117068218	0.000066269017	0.000057130719	0.000081554759
F914	NOCETO	Emilia Romagna	Parma	0.000239855639	0.000188055839	0.000215287924	0.000319277652	0.000080532437	0.000226208836	0.000264819425	0.000469088883	0.000259315540
G255	PALANZANO	Emilia Romagna	Parma	0.000041662504	0.000019464932	0.000018066421	0.000029139931	0.000000000000	0.000048810826	0.000023129407	0.000000000000	0.000029372079
G337	PARMA	Emilia Romagna	Parma	0.003675588444	0.004395249492	0.005186236466	0.000463996031	0.008018185918	0.003813352728	0.005578974822	0.009320461083	0.004653483940
G424	PELLEGRINO PARMENSE	Emilia Romagna	Parma	0.000041489524	0.000012904480	0.000020363783	0.000018910271	0.000000000000	0.000048871212	0.000020739538	0.000000000000	0.000026232204
M367	POLESINE ZIBELLO	Emilia Romagna	Parma	0.000075049748	0.000034138536	0.000050433137	0.000080991886	0.000000000000	0.000064778498	0.000052524215	0.000048128426	0.000062761454
H384	ROCCABIANCA	Emilia Romagna	Parma	0.000061226363	0.000026171252	0.000025228012	0.000060427899	0.000022053790	0.000056861824	0.000054255798	0.000009343632	0.000052691712
H682	SALA BAGANZA	Emilia Romagna	Parma	0.000105947299	0.000077063326	0.000106335600	0.000151077487	0.000044600765	0.000106180034	0.000097365387	0.000061049698	0.000110890183
H720	SALSOMAGGIORE TERME	Emilia Romagna	Parma	0.000417801917	0.000218580709	0.000326396104	0.000327244002	0.000161700589	0.000394459731	0.0000454834682	0.000468809253	0.000365072324
I153	SAN SECONDO PARMENSE	Emilia Romagna	Parma	0.000104230406	0.000057984276	0.000077377514	0.000149184186	0.000039013791				

Codice catastale	Denominazione	Regione	Provincia	AMMINISTRAZIONE	POLIZIA LOCALE	ISTRUZIONE PUBBLICA	RIFIUTI	TPL	TERRITORIO E VIABILITA	SOCIALE	ASILI NIDO	COMPLESSIVO
L299	TORRILE	Emilia Romagna	Parma	0.000130184094	0.000092001293	0.000168674644	0.000120938800	0.000016693190	0.000126841511	0.000128719555	0.000051312575	0.000134820669
L346	TRAVERSETOLO	Emilia Romagna	Parma	0.000171567778	0.000121561528	0.000180239302	0.000245774172	0.000076734080	0.000179250897	0.000175804448	0.000187810113	0.000187818206
L841	VALMOZZOLA	Emilia Romagna	Parma	0.000028512028	0.000005925571	0.000004490418	0.000008297367	0.000000000000	0.000032966647	0.000011296846	0.000000000000	0.000015140033
L672	VARANO DE' MELEGARI	Emilia Romagna	Parma	0.000064116963	0.000033929177	0.000047714049	0.000047012636	0.000000000000	0.000072584355	0.000045855368	0.000000000000	0.000049702690
L689	VARSÌ	Emilia Romagna	Parma	0.000047507457	0.000018797456	0.000023130849	0.000023891998	0.000000000000	0.000051260900	0.000024964609	0.000000000000	0.000030034703
A067	AGAZZANO	Emilia Romagna	Piacenza	0.000052087428	0.000028639953	0.000035587297	0.000044258173	0.000000000000	0.000048474570	0.000037634934	0.000057353591	0.000042474859
A223	ALSENO	Emilia Romagna	Piacenza	0.000096595636	0.000054886803	0.0000999645675	0.000101372711	0.000013274936	0.000097428308	0.000082973132	0.000154654623	0.000093378115
A823	BESENZONE	Emilia Romagna	Piacenza	0.000026450102	0.000010363242	0.000010330974	0.000013105297	0.000004892521	0.000024150519	0.000016738234	0.000001151979	0.000016519646
A831	BETTOLA	Emilia Romagna	Piacenza	0.000087790903	0.000035370499	0.000036321299	0.000048778004	0.000026095612	0.000099901964	0.000049668122	0.000000000000	0.000058530981
A909	BOBBIO	Emilia Romagna	Piacenza	0.000109364503	0.000052987235	0.000057703703	0.000069450261	0.000000000000	0.000109950506	0.000070397613	0.000000000000	0.000075628335
B025	BORGONOVO VAL TIDONE	Emilia Romagna	Piacenza	0.000146906135	0.000093566302	0.000121375167	0.000123079471	0.000050971311	0.000126718712	0.000154840747	0.000172953850	0.000130263525
B332	CADEO	Emilia Romagna	Piacenza	0.000116301707	0.000083602281	0.000101522084	0.000124654917	0.000025707622	0.000099186918	0.000105900162	0.000039903942	0.000104820361
B405	CALENDASCO	Emilia Romagna	Piacenza	0.000051644491	0.000027125906	0.000044341708	0.000061929373	0.000011832531	0.000054330183	0.000040587905	0.000004645425	0.000047464785
B643	CAORSO	Emilia Romagna	Piacenza	0.000095371399	0.000068868901	0.000083069118	0.000096260629	0.000025618815	0.000092542557	0.000087185101	0.000203963761	0.000092815582
B812	CARPANETO PIACENTINO	Emilia Romagna	Piacenza	0.000148411834	0.000087229565	0.000102325801	0.000146590154	0.000047219411	0.000139545275	0.000129913232	0.00010865711	0.000125501175
C261	CASTEL SAN GIOVANNI	Emilia Romagna	Piacenza	0.000025368288	0.000198513764	0.000263253799	0.000429404544	0.000123973340	0.000226643817	0.000310021462	0.000403235401	0.000302425239
C145	CASTELL'ARQUATO	Emilia Romagna	Piacenza	0.000107658568	0.000059241779	0.000098163704	0.000096764468	0.00003296180	0.000101129097	0.000083925981	0.000085647949	0.000090878356
C288	CASTELVETRO PIACENTINO	Emilia Romagna	Piacenza	0.000107124393	0.000072801713	0.000103147790	0.000116257534	0.000025068576	0.000088828236	0.000099111557	0.000127898967	0.000101331054
C513	CERIGNALE	Emilia Romagna	Piacenza	0.000014641031	0.000022235574	0.000000896130	0.000003421672	0.000000000000	0.000015107822	0.000003037436	0.000000000000	0.00000660194
C838	COLI	Emilia Romagna	Piacenza	0.000039643957	0.000014086690	0.000012624464	0.000019256362	0.000000000000	0.000049078216	0.000018938023	0.000000000000	0.000024800427
D054	CORTÈ BRUGNATELLA	Emilia Romagna	Piacenza	0.000028902511	0.000010068046	0.000009545229	0.000011568672	0.000000000000	0.000028605108	0.000011767335	0.000000000000	0.000016959759
D061	CORTEMAGGIORE	Emilia Romagna	Piacenza	0.000091991453	0.000063809798	0.000075393408	0.000091477000	0.000044827632	0.000081764838	0.000089229595	0.000007714622	0.000081271140
D502	FARINI	Emilia Romagna	Piacenza	0.000058965833	0.000019801407	0.000016677584	0.000030192131	0.000014460996	0.000063634209	0.000026454962	0.000000000000	0.000035805151
D555	FERRIERE	Emilia Romagna	Piacenza	0.000069786212	0.000021287996	0.000020727222	0.000030916000	0.000000000000	0.000089659545	0.000029239742	0.000000000000	0.000042338041
D611	FIORENZUOLA D'ARDA	Emilia Romagna	Piacenza	0.000295864983	0.000211282044	0.000224144415	0.000298938303	0.000000000000	0.000283678439	0.000349036745	0.000321698955	0.000279285324
D958	GAZZOLA	Emilia Romagna	Piacenza	0.000053243906	0.0000331735974	0.000036310380	0.000064826669	0.000007424998	0.000051349090	0.000030328172	0.000007071391	0.000046258372
E114	GOSSOLENGO	Emilia Romagna	Piacenza	0.000101330572	0.000064703351	0.000104609519	0.000091011817	0.000014237369	0.000094677365	0.000090472170	0.000130518322	0.00009272540
E132	GRAGNANO TREBBIENSE	Emilia Romagna	Piacenza	0.000083219328	0.000048880322	0.000078431235	0.000075303858	0.000013873510	0.000070727141	0.000073770544	0.000014068308	0.000075368667
E196	GROPPARELLO	Emilia Romagna	Piacenza	0.000063136260	0.000027405075	0.000029828080	0.000035793884	0.000015008243	0.000061817237	0.000043402958	0.000000000000	0.000042481358
E726	LUGAGNANO VAL D'ARDA	Emilia Romagna	Piacenza	0.000091330915	0.000047508486	0.000084124410	0.000069701248	0.000000000000	0.000087426041	0.000047327013	0.000056703267	0.000074858296
F671	MONTICELLI D'ONGINA	Emilia Romagna	Piacenza	0.000108994890	0.000070891737	0.000074626641	0.000107517777	0.000034794232	0.000092585978	0.000101929426	0.000069864351	0.000094517113
F724	MORFASSO	Emilia Romagna	Piacenza	0.000045099559	0.000014916456	0.000017783843	0.000021291685	0.000013013374	0.000049988621	0.000022579587	0.000025660748	0.000029152127
G195	OTTONE	Emilia Romagna	Piacenza	0.000035731558	0.000010103247	0.000041237134	0.000012555503	0.000007349068	0.000041763720	0.000011365138	0.000000000000	0.000020414032
G535	PIACENZA	Emilia Romagna	Piacenza	0.002050544380	0.001936114315	0.002437329966	0.002618036335	0.002913278389	0.001799974483	0.002683320879	0.004241885242	0.002394766323
G557	PIANELLO VAL TIDONE	Emilia Romagna	Piacenza	0.000055297429	0.000026412701	0.000034782216	0.000048367237	0.000015001828	0.000051236665	0.000041077077	0.000066272924	0.000045881594
G696	PIOZZANO	Emilia Romagna	Piacenza	0.000026318938	0.000007188903	0.000005680651	0.000011430836	0.000005082853	0.000030660155	0.000010584535	0.000000000000	0.000015256532
G747	PODENZANO	Emilia Romagna	Piacenza	0.000165089344	0.000104006637	0.000133648376	0.000181821983	0.000046714926	0.000167341473	0.000153038157	0.000159721727	0.000155981181
G842	PONTE DELL'OLIO	Emilia Romagna	Piacenza	0.000105242983	0.000047191405	0.000063750546	0.000098024349	0.000025456161	0.00009881570	0.000083240599	0.000069288187	0.000068242118
G852	PONTENURE	Emilia Romagna	Piacenza	0.000122971795	0.000075003889	0.000099646247	0.000125192523	0.000000000000	0.000100767223	0.000108943749	0.000017527486	0.000104449409
H350	RIVERGARO	Emilia Romagna	Piacenza	0.000140621074	0.000083619024	0.000116320178	0.000159505595	0.000035771788	0.000129871801	0.000120170419	0.000109452026	0.000129761002
H593	ROTTOFRENO	Emilia Romagna	Piacenza	0.000211075722	0.000138236300	0.000240418720	0.000214792685	0.000035978522	0.000168707353	0.000237657996	0.000313696539	0.00020754380
H887	SAN GIORGIO PIACENTINO	Emilia Romagna	Piacenza	0.000111383945	0.000067465793	0.000089700978	0.000125663358	0.000000000000	0.00005359125	0.000092315911	0.00010888005	0.000102331529
G788	SAN PIETRO IN CERRO	Emilia Romagna	Piacenza	0.000024832770	0.000011605033	0.000016964525	0.000011489256	0.000004656048	0.000024131934	0.000015811734	0.000000000000	0.000016548475
I434	SARMAO	Emilia Romagna	Piacenza	0.000054045138	0.000032348680	0.000048739246	0.000044718398	0.000012966586	0.000052300204	0.000047391428	0.000052521084	0.000047018275
L348	TRAVO	Emilia Romagna	Piacenza	0.000065469653	0.000028160437	0.000023809851	0.000052866208	0.000019027243	0.000060927675	0.000038225399	0.00003106680	0.000049637130
L772	VERNASCA	Emilia Romagna	Piacenza	0.000065041159	0.000029938345	0.000050148794	0.000032939172	0.00002302343	0.000067186422	0.000039303654	0.000000000000	0.000045371201
L897	VIGOLZONE	Emilia Romagna	Piacenza	0.000086632837	0.000047059148	0.000056613037	0.000135833888	0.000000000000	0.000086838267	0.000065650302	0.00008513843	0.000087146628
L880	VILLANOVA SULL'ARDA	Emilia Romagna	Piacenza	0.000042384276	0.000025160285	0.000024338795	0.000028037082	0.00008344248	0.000042708968	0.000033982368	0.000000000000	0.000031357864
M165	ZERBA	Emilia Romagna	Piacenza	0.000013540211	0.000001424244	0.000009159211	0.000002673563	0.000001441298	0.000011196063	0.000002194031	0.000000000000	0.000005490105
L848	ZIANO PIACENTINO	Emilia Romagna	Piacenza	0.000058996531	0.000022354772	0.000043866050	0.000049162946	0.000000000000	0.000050849323	0.000045637846	0.000000000000	0.000044950723
A191	ALFONSINE	Emilia Romagna	Ravenna	0.000234091308	0.000171481205	0.000208812721	0.000261044216	0.000085104284	0.000220452205	0.000265794801	0.000340665245	0.000235635768
A547	BAGNACAVALLI	Emilia Romagna	Ravenna	0.000311400515	0.000243171449	0.000283970559	0.000325932333	0.000142904984	0.000312577101	0.000376597203	0.000674187946	0.000325134150
A551	BAGNARA DI ROMAGNA	Emilia Romagna	Ravenna	0.000046462620	0.000035943656	0.000055353640	0.000045029642	0.000015011550	0.000040539651	0.000040046965	0.000111878577	0.000047128150
B188	BRISIGHELLA	Emilia Romagna	Ravenna	0.000169410905	0.000078879167	0.000146287902	0.000101102355	0.000000000000	0.000180417597	0.000137394104	0.000000000000	0.000127963391
B982	CASOLA VALSENO	Emilia Romagna	Ravenna	0.000065947000	0.000048413881	0.000050425312	0.000043166930	0.000019585878	0.000085271405	0.000048518740	0.000108164744	0.000057338338
C065	CASTEL BOLOGNESE	Emilia Romagna	Ravenna	0.000174794776	0.000135191504	0.000166381567	0.000141213870	0.000000000000	0.000149057839	0.000190879024	0.000351915314	0.000162751441
C553	CERVIA	Emilia Romagna	Ravenna	0.000960151169	0.000523715689	0.000446214568	0.001123072627	0.000296561662	0.001034813571	0.000676498101	0.000450516368	0.000683776904
C963	CONSELICE	Emilia Romagna	Ravenna	0.000174220425	0.000122689186	0.000198397560	0.000209080270	0.000083032075	0.000173791762	0.000202864885	0.000359839934	0.000191225069
D121	COTIGNOLA	Emilia Romagna	Ravenna	0.000137705412	0.000109496867	0.000149777908	0.000152658672	0.0000				

Codice catastale	Denominazione	Regione	Provincia	AMMINISTRAZIONE	POLIZIA LOCALE	ISTRUZIONE PUBBLICA	RIFIUTI	TPL	TERRITORIO E VIABILITA'	SOCIALE	ASILI NIDO	COMPLESSIVO
I196	SANT'AGATA SUL SANTERNO	Emilia Romagna	Ravenna	0.000053390424	0.000045572379	0.000062965219	0.000055839167	0.000015488940	0.000003416872	0.000049582144	0.000163702468	0.000057363322
I787	SOLAROLO	Emilia Romagna	Ravenna	0.0000087954082	0.0000050480435	0.0000087454376	0.000007234097	0.0000000000000	0.000077850487	0.000072111477	0.000124243294	0.000076544639
A162	ALBINEA	Emilia Romagna	Reggio nell'Emilia	0.000163609993	0.000109898688	0.000221913480	0.000221372059	0.0000088882299	0.000160090343	0.000160459038	0.000323121717	0.000198384670
A573	BAGNOLA IN PIANO	Emilia Romagna	Reggio nell'Emilia	0.000166354451	0.000128978250	0.000172001972	0.000189712098	0.000053192148	0.000153750439	0.000186883120	0.000322169023	0.000174361247
A586	BAISO	Emilia Romagna	Reggio nell'Emilia	0.000077846238	0.000046361841	0.000062091967	0.000064841462	0.000041491015	0.000095866254	0.000062311004	0.000053380255	0.000068534580
A850	BIBBIANO	Emilia Romagna	Reggio nell'Emilia	0.000178405071	0.000136828134	0.000233756748	0.000247394786	0.000060582566	0.000175665456	0.000201431958	0.000351831946	0.000206601723
A988	BORETTO	Emilia Romagna	Reggio nell'Emilia	0.000093213331	0.000066971213	0.000078707809	0.000118784501	0.0000334960940	0.0000084545518	0.000104607217	0.000093576714	0.000093576714
B156	BRESCELLO	Emilia Romagna	Reggio nell'Emilia	0.000101386206	0.000081033918	0.000082563575	0.000159024711	0.000015031042	0.000103298035	0.000096395308	0.000172569980	0.000112143897
B328	CADELBOSCO DI SOPRA	Emilia Romagna	Reggio nell'Emilia	0.000141684951	0.000161809520	0.000194149612	0.000073899652	0.000166940132	0.000203584583	0.000236715096	0.000179100580	0.000179100580
B499	CAMPAGNOLA EMILIA	Emilia Romagna	Reggio nell'Emilia	0.000102620887	0.000067812032	0.000079014610	0.000127707639	0.000035504881	0.000084790171	0.000102872764	0.000348986771	0.000108895566
B502	CAMPEGINE	Emilia Romagna	Reggio nell'Emilia	0.000092915866	0.000067649868	0.000141067838	0.000118100430	0.000032061165	0.000083169364	0.000091879228	0.000227210260	0.000105933787
C669	CANOSSA	Emilia Romagna	Reggio nell'Emilia	0.000080923748	0.000055961601	0.000061265146	0.000091353379	0.000032488094	0.000092557794	0.000066890313	0.000033039396	0.000075646821
B825	CARPINETI	Emilia Romagna	Reggio nell'Emilia	0.000100542561	0.000061086249	0.000089753574	0.000102828333	0.000045510611	0.000131625140	0.000074377061	0.000070296959	0.000094794950
B893	CASALGRANDE	Emilia Romagna	Reggio nell'Emilia	0.000321862990	0.000261792623	0.000466694061	0.000457099331	0.000112486694	0.000311142964	0.000399999234	0.000715143815	0.000389862077
B967	CASINA	Emilia Romagna	Reggio nell'Emilia	0.000103260260	0.000056759407	0.000054964794	0.000084543266	0.000044265875	0.000119399040	0.000082032347	0.0000000000000	0.000082389427
C141	CASTELLARANO	Emilia Romagna	Reggio nell'Emilia	0.000255925663	0.000184725255	0.000289879663	0.000333738987	0.0000000000000	0.000241700269	0.000301912350	0.00054795221	0.000283659089
C218	CASTELNUOVO DI SOTTO	Emilia Romagna	Reggio nell'Emilia	0.000148327258	0.000099931945	0.000128262380	0.000200224924	0.000045976663	0.000134223392	0.000162436804	0.000169757365	0.000153495751
C219	CASTELNUOVO NE' MONTI	Emilia Romagna	Reggio nell'Emilia	0.000229441439	0.000181983790	0.000218589343	0.000221123740	0.000160871050	0.000276658086	0.000224344734	0.000184002278	0.000224483101
C405	CAVRIAGO	Emilia Romagna	Reggio nell'Emilia	0.000178593425	0.000122766695	0.000145956547	0.000472786575	0.000069282327	0.000152605116	0.000191460692	0.000363031770	0.000248426162
D037	CORREGGIO	Emilia Romagna	Reggio nell'Emilia	0.000458076024	0.000393334830	0.000608963333	0.000695022877	0.000208308084	0.000420561650	0.000574881263	0.01034365932	0.000572388770
D450	FABBRICO	Emilia Romagna	Reggio nell'Emilia	0.000124419495	0.000082190666	0.000120780954	0.000120003366	0.000037539800	0.000093277520	0.000123153996	0.000265065645	0.000184112121
D934	GATTATICO	Emilia Romagna	Reggio nell'Emilia	0.000108548925	0.000079847624	0.000154181165	0.000168196720	0.0000000000000	0.000109411293	0.000103550525	0.00007104361	0.000122817595
E232	GUALTIERI	Emilia Romagna	Reggio nell'Emilia	0.000117064315	0.00009887630	0.000151908457	0.000037121227	0.000103235633	0.000110252753	0.000197727644	0.00020031565	0.00020031565
E253	GUASTALLA	Emilia Romagna	Reggio nell'Emilia	0.00022430276	0.000224123126	0.000203484085	0.000354704866	0.000125404671	0.000204732975	0.000330945380	0.000283267221	0.000283452520
E772	LUZZARA	Emilia Romagna	Reggio nell'Emilia	0.000158291344	0.000123410112	0.000139506148	0.000228310309	0.000055878236	0.000137475977	0.000169718046	0.000248691160	0.00017086391
F463	MONTECCHIO EMILIA	Emilia Romagna	Reggio nell'Emilia	0.000192748230	0.000145616920	0.000244661684	0.000286828173	0.000063074272	0.000178954587	0.000219495353	0.000468018774	0.000229258464
F960	NOVELLARA	Emilia Romagna	Reggio nell'Emilia	0.000246578983	0.000186958276	0.000211458880	0.000313613048	0.000085283086	0.000223357297	0.000290505455	0.000360388615	0.000258439583
G947	POVIGLIO	Emilia Romagna	Reggio nell'Emilia	0.000131582418	0.000118061174	0.000118061174	0.00017635493	0.000065009985	0.000119576891	0.000328134331	0.000328134331	0.000142402658
H122	QUATTRO CASTELLA	Emilia Romagna	Reggio nell'Emilia	0.000241437677	0.000164732025	0.000218934636	0.000300872534	0.000085851962	0.000237521529	0.000268958869	0.000418870600	0.000254059037
H223	REGGIO NELL'EMILIA	Emilia Romagna	Reggio nell'Emilia	0.003140418416	0.003609588995	0.005046728910	0.004217907103	0.00449225813	0.003242458016	0.004758759098	0.009292624662	0.004216937225
H225	REGGIOLO	Emilia Romagna	Reggio nell'Emilia	0.000164738489	0.000129920078	0.000141580805	0.000275645472	0.000053951990	0.000141120756	0.000179462593	0.000202594647	0.000184805016
H298	RIO SALICETO	Emilia Romagna	Reggio nell'Emilia	0.000106426069	0.000083614525	0.000086116844	0.000127276055	0.000049484119	0.000096569122	0.000111798724	0.000174542244	0.000107934711
H500	ROLO	Emilia Romagna	Reggio nell'Emilia	0.000073574126	0.000058776521	0.000055997955	0.000109644012	0.000032827067	0.000067230194	0.000073206549	0.000116618676	0.000079100925
H628	RUBIERA	Emilia Romagna	Reggio nell'Emilia	0.00028696495	0.000210944742	0.000338262627	0.000408816572	0.00006926541	0.000233946923	0.000314425114	0.00065139161	0.000320488393
I011	SAN MARTINO IN RIO	Emilia Romagna	Reggio nell'Emilia	0.000136411953	0.000103754194	0.000117738789	0.000174619006	0.000016212425	0.000118541280	0.000149101905	0.000442034677	0.000149253358
I123	SAN POLO D'ENZA	Emilia Romagna	Reggio nell'Emilia	0.00011399058	0.000079153725	0.000106862646	0.00020624200	0.000052410098	0.000121186923	0.000113919174	0.000030354187	0.000127666033
I342	SANTILARIO D'ENZA	Emilia Romagna	Reggio nell'Emilia	0.000197600416	0.000154127728	0.000314348102	0.000289411212	0.000063071625	0.000177748149	0.000239886638	0.000570160312	0.000247191566
I496	SCANDIANO	Emilia Romagna	Reggio nell'Emilia	0.000467053600	0.000368576628	0.000466336793	0.000608423403	0.000230480235	0.000423366614	0.000581207745	0.000907007236	0.000516480070
L184	TOANO	Emilia Romagna	Reggio nell'Emilia	0.000096866264	0.000053383766	0.000100510055	0.000090517890	0.000060602400	0.000127590916	0.000082280541	0.0000000000000	0.00009896342
M364	VENTASSO	Emilia Romagna	Reggio nell'Emilia	0.000151205290	0.000068606669	0.000082117048	0.000126607924	0.000072851450	0.000183206978	0.000080821054	0.000060346088	0.000116810396
L815	VETTO	Emilia Romagna	Reggio nell'Emilia	0.000053951328	0.000033489797	0.000027203134	0.000050875486	0.0000000000000	0.000068220662	0.000037986676	0.000034308101	0.000054423652
L820	VEZZANO SUL CROSTOLO	Emilia Romagna	Reggio nell'Emilia	0.000058420886	0.00009452194	0.000092718608	0.000038634573	0.000085848603	0.000074453802	0.0000000000000	0.000077358534	0.000077358534
L831	VIANO	Emilia Romagna	Reggio nell'Emilia	0.000071995073	0.000047721427	0.000060670429	0.000069983530	0.000026987920	0.000079581479	0.000057826576	0.000102168703	0.000067105945
L869	VILLA MINOZZO	Emilia Romagna	Reggio nell'Emilia	0.000114218735	0.000045254166	0.000050596433	0.000079856330	0.000050868052	0.000144293315	0.000073406095	0.000060548035	0.000068780845
A747	BELLARIA-IGEA MARINA	Emilia Romagna	Rimini	0.000534398855	0.000564070690	0.000374812278	0.000533736624	0.000138408910	0.000618860138	0.000421592083	0.00068471955	0.000505419621
C080	CASTELDELICI	Emilia Romagna	Rimini	0.000021140522	0.000006855505	0.000002844428	0.000004799949	0.000004390280	0.000028443621	0.000007566673	0.0000000000000	0.00011068862
C357	CATTOLICA	Emilia Romagna	Rimini	0.000484800031	0.000505745334	0.000390284261	0.000488489635	0.000153372584	0.000556643311	0.000396063801	0.000468867924	0.000464968396
D004	CORIANO	Emilia Romagna	Rimini	0.000205574881	0.000181810790	0.000154467022	0.000260469872	0.000061781403	0.000234948377	0.000192954668	0.00018421096	0.000202009706
D961	GEMMANO	Emilia Romagna	Rimini	0.000028401026	0.000010541909	0.000017531217	0.000014426217	0.000011100388	0.000033869252	0.000020571228	0.0000000000000	0.000020185670
E838	MAIOLO	Emilia Romagna	Rimini	0.000022969234	0.000014073992	0.000016475658	0.000008028393	0.000007106704	0.000029054260	0.000014395742	0.0000000000000	0.000015934946
F244	MISANO ADRIATICO	Emilia Romagna	Rimini	0.000337684731	0.000348546360	0.000288867951	0.000412852208	0.000108802645	0.000383271235	0.000288000753	0.000458151626	0.000345889549
F346	MONDAINO	Emilia Romagna	Rimini	0.000034196625	0.000016997985	0.000033849087	0.000023755921	0.000022754038	0.000037225959	0.000025744710	0.0000000000000	0.000028501632
F502	MONTEFIORE CONCA	Emilia Romagna	Rimini	0.000045290995	0.000018504993	0.000035958453	0.000028326582	0.000019238817	0.000051571331	0.000036830447	0.0000000000000	0.000034995438
F523	MONTEGRIDOLFO	Emilia Romagna	Rimini	0.000024011170	0.000010869514	0.000027616406	0.000013926189	0.000008881083	0.000024742135	0.000017392136	0.0000000000000	0.000018778943



Codice catastale	Denominazione	Regione	Provincia	AMMINISTRAZIONE	POLIZIA LOCALE	ISTRUZIONE PUBBLICA	RIFIUTI	TPL	TERRITORIO E VIABILITA	SOCIALE	ASILI NIDO	COMPLESSIVO
I304	SANTARCANGELO DI ROMAGNA	Emilia Romagna	Rimini	0.000406704210	0.000277011951	0.000325136893	0.000437575246	0.000150815351	0.000383390646	0.000490983392	0.000793479796	0.000418018835
L034	TALAMELLO	Emilia Romagna	Rimini	0.000027554360	0.000019888660	0.000022471397	0.000022634454	0.000007427637	0.000026702833	0.000018998122	0.000000000000	0.000022124514
L977	VERUCCHIO	Emilia Romagna	Rimini	0.000189367385	0.000124257793	0.000168618272	0.000168178704	0.000096529540	0.000181258216	0.000197883290	0.000183203080	0.000137373930
M381	TERRE DEL RENO	Emilia Romagna	Ferrara	0.000193205071	0.000126054982	0.000134558900	0.000187401310	0.000080765846	0.000166984818	0.000187428294	0.000320463078	0.000176692576
M386	ALTA VAL TIDONE	Emilia Romagna	Piacenza	0.000104879840	0.0000337671829	0.000045210308	0.000064968649	0.000002477078	0.000098411998	0.000061265184	0.000006983782	0.000068417184
A032	ACQUAFONDATA	Lazio	Frosinone	0.000016039365	0.000003030059	0.000001512076	0.000007385523	0.000000000000	0.000016032642	0.000003374032	0.000000000000	0.000006168716
A054	ACUTO	Lazio	Frosinone	0.000041862211	0.000026185886	0.000035833154	0.000030394968	0.000000000000	0.000044067402	0.000025134417	0.000000000000	0.000032153911
A123	ALATRI	Lazio	Frosinone	0.000453847789	0.000354377010	0.000413001792	0.000353212282	0.000310904838	0.000545994698	0.000491999817	0.000162414519	0.000418567478
A244	ALVITO	Lazio	Frosinone	0.0000686808573	0.000024545501	0.000038615701	0.000032769909	0.000025262809	0.000078444878	0.000036775053	0.0000097436257	0.000049221490
A256	AMASENO	Lazio	Frosinone	0.000083246462	0.000045281514	0.000065903168	0.000059886730	0.000000000000	0.000085540127	0.000062591578	0.000040462300	0.000065680143
A269	ANAGNI	Lazio	Frosinone	0.000391996115	0.000251600427	0.000365674296	0.000314484209	0.000257331144	0.000429047650	0.000373824915	0.000083627774	0.000345353388
A348	AQUINO	Lazio	Frosinone	0.000089071860	0.000042266752	0.000074682223	0.000065796006	0.000032107284	0.000079697353	0.000067681095	0.000000000000	0.000068576120
A363	ARCE	Lazio	Frosinone	0.000108306221	0.000062482445	0.000075441233	0.000081850676	0.000000000000	0.000109674182	0.000071689641	0.000177610115	0.000088677310
A421	ARNARA	Lazio	Frosinone	0.000043628130	0.000022011495	0.000024955247	0.000021437110	0.000020871489	0.000040391812	0.000030529764	0.000000000000	0.000029358689
A433	ARPINO	Lazio	Frosinone	0.000159087902	0.000087004591	0.000114823409	0.000095958511	0.000105900324	0.000151428060	0.000095587438	0.000113388982	0.000118947958
A486	ATINA	Lazio	Frosinone	0.000100838563	0.000046173437	0.000069399693	0.000074385376	0.000000000000	0.000103742254	0.000057499237	0.000149425612	0.000079485186
A502	AUSONIA	Lazio	Frosinone	0.000051935931	0.0000035012805	0.0000445656883	0.000036115082	0.000020412491	0.000052623873	0.000031738119	0.000000000000	0.000040276769
A763	BELMONTE CASTELLO	Lazio	Frosinone	0.000021739570	0.000007698515	0.000013271551	0.000009707328	0.000000000000	0.000021233031	0.000010205779	0.000000000000	0.000013414329
A720	BOVILLE ERNICA	Lazio	Frosinone	0.000141192515	0.000073067574	0.0001178415756	0.000093134577	0.000077298630	0.000174973192	0.000121258972	0.000078234043	0.000126461860
B195	BROCCOSTELLA	Lazio	Frosinone	0.000057439573	0.000032712910	0.000045845415	0.000034276030	0.000000000000	0.000054099648	0.000031693540	0.000107544721	0.000044515390
B543	CAMPOLI APPENINNO	Lazio	Frosinone	0.000046024190	0.000020715357	0.000029781110	0.000013921353	0.000000000000	0.000047111763	0.000025684516	0.000000000000	0.000028069054
B862	CASALATTICO	Lazio	Frosinone	0.000023205364	0.000005227894	0.000003625039	0.000004739839	0.000000000000	0.000022276059	0.000007137986	0.000000000000	0.000010784374
B919	CASALVIERI	Lazio	Frosinone	0.000065323859	0.000030688706	0.000033167145	0.000057019614	0.000023282683	0.0000507019614	0.000065969695	0.000032994570	0.000048461921
C034	CASSINO	Lazio	Frosinone	0.000642130085	0.000525715934	0.000420650313	0.000681640478	0.000581490521	0.000641153728	0.000617814138	0.0000474810479	0.000034869880
C177	CASTELLERI	Lazio	Frosinone	0.000060490170	0.000036209722	0.000055359131	0.000046932703	0.000000000000	0.000064277420	0.000044238259	0.000000000000	0.000047618133
C223	CASTELNUOVO PARANO	Lazio	Frosinone	0.000022415423	0.000011873540	0.000020288216	0.000014150995	0.000007406885	0.000021201200	0.000094256811	0.000000000000	0.000016009480
C338	CASTRO DEL VOLSCI	Lazio	Frosinone	0.000092392254	0.000046892942	0.000056802981	0.000050817398	0.000035573472	0.000099197353	0.000069614935	0.000109772805	0.000070678562
C340	CASTROCELEO	Lazio	Frosinone	0.000087905539	0.000059610146	0.000086068708	0.000054180121	0.000000000000	0.000084139079	0.000046796696	0.000000000000	0.000064610406
C413	CECCANO	Lazio	Frosinone	0.000371494794	0.000304703100	0.000334292442	0.000321753033	0.000216360672	0.000361615208	0.000408097447	0.000000000000	0.000333721303
C479	CEPRANO	Lazio	Frosinone	0.000153049550	0.000120669908	0.000119862787	0.000133953113	0.000080258699	0.000144924806	0.000133137289	0.000140409095	0.000135057780
C545	CERVARO	Lazio	Frosinone	0.000160052782	0.000093915144	0.000094585609	0.000085408933	0.000000000000	0.000130742847	0.000091911450	0.000000000000	0.000103340635
C636	COLFELICE	Lazio	Frosinone	0.000038612181	0.000020726832	0.000029758370	0.000023131181	0.000016083996	0.000023037450	0.000000000000	0.0000028074197	0.000000000000
C870	COLLE SAN MAGNO	Lazio	Frosinone	0.000025190694	0.000006891982	0.000015048000	0.000008993093	0.000006122141	0.000023710229	0.0000090705712	0.000000000000	0.000015040747
C864	COLLEPARDO	Lazio	Frosinone	0.000025777332	0.000018009335	0.000015848050	0.000015540590	0.000010203715	0.000027566706	0.000012313144	0.000000000000	0.000012827776
C998	CORENO AUSONIO	Lazio	Frosinone	0.000037421094	0.000018667112	0.0000207081394	0.000018442575	0.000011705961	0.000042797451	0.000022483379	0.000000000000	0.000026671495
D440	ESPERIA	Lazio	Frosinone	0.000078703247	0.000046626550	0.000078439770	0.000056047895	0.000044043142	0.000099271924	0.000051955759	0.000000000000	0.000056525012
D483	FALVATERRA	Lazio	Frosinone	0.000017948862	0.000006008748	0.000005630902	0.000006905479	0.000000000000	0.000016856190	0.000008077297	0.000000000000	0.000009299191
D539	FERENTINO	Lazio	Frosinone	0.000345361319	0.000277654336	0.000280966904	0.000329220120	0.000227472874	0.000387797733	0.000361603337	0.000319747366	0.000331675165
D591	FILETTINO	Lazio	Frosinone	0.000037594436	0.000010384957	0.000008395536	0.000015932266	0.000007828293	0.000037122752	0.00006895196	0.000000000000	0.000019685274
A310	FIUGGI	Lazio	Frosinone	0.000244574873	0.000185916340	0.000203740641	0.000225839650	0.000174132350	0.000293003310	0.000160788971	0.000296030738	0.000225423421
D667	FONTANA LIRI	Lazio	Frosinone	0.000058095740	0.000026189848	0.000041485446	0.000040915730	0.000026061798	0.000055493371	0.000036265808	0.000000000000	0.000042721206
D682	FONTECHIARI	Lazio	Frosinone	0.000032877133	0.000015325457	0.000018775694	0.000012450232	0.000000000000	0.000032213654	0.000014074534	0.000000000000	0.000019624040
D810	FROSINONE	Lazio	Frosinone	0.000813737409	0.000781424058	0.000789158492	0.001042880669	0.001348801112	0.001017852300	0.000887919526	0.00077894854	0.000919602841
D819	FUMONE	Lazio	Frosinone	0.000043420811	0.000024137491	0.000029607488	0.000023516139	0.000024911451	0.000048617000	0.000031000501	0.000000000000	0.000031911582
D881	GALLINARO	Lazio	Frosinone	0.000042308138	0.000019303441	0.000018918739	0.000019516973	0.000015282370	0.000038197660	0.000014511094	0.000000000000	0.000024688994
E057	GIULIANO DI ROMA	Lazio	Frosinone	0.000049819754	0.000025343142	0.000043848749	0.000027857194	0.000000000000	0.000050512370	0.000033320563	0.000000000000	0.000036075184
E236	GUARCINO	Lazio	Frosinone	0.000040688405	0.000019889696	0.000032579673	0.000023490068	0.000021063665	0.000047758644	0.000023470901	0.000042472840	0.000031832146
E340	ISOLA DEL LIRI	Lazio	Frosinone	0.000241896626	0.000148150077	0.000150722302	0.000174805004	0.000080335153	0.000206069942	0.000194197224	0.000092449490	0.000184183955
F620	MONTESAN GIOVANNI CAMPANO	Lazio	Frosinone	0.000209374543	0.000142128978	0.000227336520	0.000156369874	0.000109204317	0.000220406644	0.000206290637	0.000131070858	0.000188455933
F740	MOROLO	Lazio	Frosinone	0.000061807461	0.000039057199	0.000066777876	0.000042593436	0.000031463116	0.000066321382	0.000041445521	0.000059726027	0.000051464382
G276	PALIANO	Lazio	Frosinone	0.000144459253	0.000081488619	0.000148952999	0.000113576485	0.000079937069	0.000173964967	0.000112084028	0.000185164141	0.000131979528
G362	PASTENA	Lazio	Frosinone	0.000036846327	0.000017961446	0.000022122889	0.000019694519	0.000021091066	0.000040666716	0.000020935807	0.000000000000	0.000025624456
G374	PATRICA	Lazio	Frosinone	0.000067386144	0.000044979017	0.000056359430	0.000048115280	0.000000000000	0.000072886823	0.000037536822	0.000000000000	0.000051434764
G500	PESCOSOLIDO	Lazio	Frosinone	0.000041622935	0.000014310752	0.000019878391	0.000014209873	0.000000000000	0.000042617237	0.000017239223	0.000000000000	0.000023754122
G591	PICINISCO	Lazio	Frosinone	0.000039494629	0.000012937802	0.000016058664	0.000016143838	0.000013825451	0.000044784316	0.000014180254	0.000000000000	0.000023517261

Codice catastale	Denominazione	Regione	Provincia	AMMINISTRAZIONE	POLIZIA LOCALE	ISTRUZIONE PUBBLICA	RIFIUTI	TPL	TERRITORIO E VIABILITA'	SOCIALE	ASILI NIDO	COMPLESSIVO
H824	SAN DONATO VAL DI COMINO	Lazio	Frosinone	0.000056827601	0.000028663315	0.000029267670	0.000030654862	0.000000000000	0.000061649125	0.000026496619	0.000000000000	0.000037111528
H880	SAN GIORGIO A LIRI	Lazio	Frosinone	0.000058662760	0.000037721619	0.000055970209	0.000061741195	0.000020420722	0.0000059738899	0.000041540523	0.00017782923	0.000059017080
H17	SAN GIOVANNI INCARICO	Lazio	Frosinone	0.000063707400	0.000037428322	0.000042744553	0.000041248654	0.000000000000	0.000058858473	0.000047298416	0.000000000000	0.000046065807
I408	SAN VITTORE DEL LAZIO	Lazio	Frosinone	0.000056479057	0.000033569154	0.000051985977	0.000041814128	0.000017860454	0.000058583004	0.000032473363	0.000000000000	0.000044162029
I256	SANTAMBROGIO SUL GARIGLIANO	Lazio	Frosinone	0.000022411148	0.000007456803	0.000011502418	0.000010099967	0.000000000000	0.000021328273	0.000010771436	0.000000000000	0.000013485119
I265	SANT'ANDREA DEL GARIGLIANO	Lazio	Frosinone	0.000031892954	0.000019219966	0.000020794393	0.000010705948	0.000000000000	0.000031077481	0.000019852940	0.000000000000	0.000020146367
I302	SANT'APOLLINARE	Lazio	Frosinone	0.000038996175	0.000019928619	0.000032778719	0.000025278447	0.000000000000	0.000028612107	0.000038976105	0.000000000000	0.000028942690
I321	SANT'ELIA FIUMERAPIDO	Lazio	Frosinone	0.000126602211	0.000081073651	0.000101868802	0.000074653104	0.000046370780	0.000113964440	0.000084391821	0.000000000000	0.000091994192
I351	SANTOPADRE	Lazio	Frosinone	0.000003572514	0.0000117741506	0.000025666583	0.000013189983	0.000013332782	0.000035100304	0.000019369583	0.000000000000	0.000022971127
I669	SERRONE	Lazio	Frosinone	0.000061582784	0.000034345920	0.000073766648	0.000051402983	0.000000000000	0.000074751011	0.000039743323	0.000000000000	0.000053214041
I697	SETTEFRATI	Lazio	Frosinone	0.000027474185	0.000008704821	0.000012686348	0.000009399436	0.000008523812	0.000033079235	0.000007763702	0.000000000000	0.000016005978
I716	SGURGOLA	Lazio	Frosinone	0.000054509420	0.000024302865	0.000047229199	0.000030054918	0.000025986220	0.000051382476	0.000038151475	0.000000000000	0.000039524348
I838	SORA	Lazio	Frosinone	0.000523070867	0.000419237767	0.000351819486	0.000499644342	0.000301542565	0.000461807443	0.000368583369	0.0000462786469	
I973	STRANGOLAGALLI	Lazio	Frosinone	0.000043684009	0.000024556556	0.000036016418	0.000026170776	0.000021121823	0.000041897730	0.000035979995	0.000000000000	0.000033170104
L009	SUPINO	Lazio	Frosinone	0.000086420156	0.000043348580	0.000064941380	0.000065888202	0.000000000000	0.000094999014	0.000067479829	0.000000000000	0.000067540622
L105	TERELLE	Lazio	Frosinone	0.000019673719	0.0000055889160	0.000005578345	0.000006682188	0.000000000000	0.000020027557	0.000006696889	0.000000000000	0.000010427388
L243	TORRE CAJETANI	Lazio	Frosinone	0.000030997781	0.000015245429	0.000024418136	0.000019341633	0.000013515643	0.000034198691	0.000017089995	0.000000000000	0.00002239824
L290	TORRICE	Lazio	Frosinone	0.000080067486	0.000047476201	0.000077466115	0.000071689872	0.000051307591	0.000088528823	0.000063629166	0.000000000000	0.000070223375
L398	TREVI NEL LAZIO	Lazio	Frosinone	0.000055042234	0.000025042660	0.000028235542	0.000050724814	0.000022835542	0.000055356110	0.000025004653	0.000000000000	0.000041122167
L437	TRIVIGLIANO	Lazio	Frosinone	0.000034297836	0.000014972479	0.000036577661	0.000030896088	0.000015805248	0.000039964277	0.0000202936756	0.000000000000	0.000029427398
L598	VALLECORSA	Lazio	Frosinone	0.000058680938	0.000025736247	0.000031484386	0.000034881224	0.000028744286	0.000055754530	0.00004084199	0.000000000000	0.000040745396
L605	VALLEMAIO	Lazio	Frosinone	0.000023601959	0.000007927502	0.000018740884	0.000009267102	0.000000000000	0.000022467225	0.000013977821	0.000000000000	0.000015091544
L614	VALLEROTONDA	Lazio	Frosinone	0.000050454993	0.000022106329	0.000026842707	0.000027939461	0.000015890772	0.000043277808	0.000022846392	0.000000000000	0.000031820326
L780	VEROLI	Lazio	Frosinone	0.000340451892	0.000268125221	0.000331942389	0.000261597789	0.000000000000	0.000434229695	0.000352356223	0.0000198332850	0.000312896147
L836	VICALVI	Lazio	Frosinone	0.000022958316	0.000007804318	0.000007544043	0.000013274879	0.000008107774	0.000022408028	0.000009540209	0.000000000000	0.000014148349
L843	VICO NEL LAZIO	Lazio	Frosinone	0.000046700091	0.000021660111	0.000045680840	0.000028964011	0.000000000000	0.000054383300	0.000028329113	0.000000000000	0.000035055896
A061	VILLA LATINA	Lazio	Frosinone	0.000034648179	0.000013215859	0.000023715766	0.000024695510	0.000000000000	0.000027147277	0.000018392402	0.000000000000	0.000023539862
L905	VILLA SANTA LUCIA	Lazio	Frosinone	0.000047057942	0.000025613546	0.000038918920	0.000032622730	0.000022997783	0.000055402761	0.000033150934	0.000000000000	0.000037460222
I364	VILLA SANTO STEFANO	Lazio	Frosinone	0.000036659848	0.000019509945	0.000031432054	0.000017068509	0.000014288470	0.000040074229	0.000024282351	0.000000000000	0.000026410400
M083	VITICUSO	Lazio	Frosinone	0.000011713735	0.000005109397	0.000009459251	0.000006745323	0.000000000000	0.000015769313	0.000005417549	0.000000000000	0.000009659188
A341	APRILIA	Lazio	Latina	0.001193451036	0.000933784983	0.00020805395	0.001470940275	0.000629019995	0.001185124705	0.001293929112	0.00025298072	0.001170283248
A707	BASSIANO	Lazio	Latina	0.000040561276	0.000020914151	0.000032247466	0.000024029967	0.000000000000	0.000033596665	0.000021089003	0.000000000000	0.000027767059
B527	CAMPOMIELE	Lazio	Latina	0.000022447605	0.000009126263	0.000004186734	0.000009757159	0.000000000000	0.000024551086	0.000007899838	0.000000000000	0.000012613052
C104	CASTELFORDI	Lazio	Latina	0.000084359461	0.000047571674	0.000066299251	0.000072085588	0.000040484347	0.000073102328	0.000053487696	0.000000000000	0.000065939642
C740	CISTERNA DI LATINA	Lazio	Latina	0.000581964689	0.000398155400	0.000462871369	0.000750137276	0.000198075669	0.000531793507	0.000675981066	0.000013849818	0.000569410597
D003	CORI	Lazio	Latina	0.000204378216	0.000139918368	0.000169122272	0.000181188577	0.000111766228	0.000215551363	0.000178114353	0.0001125408803	0.000181406264
D662	FONDI	Lazio	Latina	0.000657271690	0.000733251959	0.000586386917	0.000925302453	0.000346182948	0.000789096311	0.000720216334	0.000000000000	0.000713823433
D708	FORMIA	Lazio	Latina	0.000693490640	0.000686687088	0.000527836008	0.000921553735	0.000401300594	0.00079002545	0.00088999543	0.000288063674	0.000716579041
D843	GAETA	Lazio	Latina	0.000434113946	0.000407763507	0.000236211262	0.000577020628	0.000217067422	0.000458346028	0.000409642394	0.000751949114	0.000449098679
E375	ITRI	Lazio	Latina	0.000195386225	0.000144175136	0.000126635536	0.000192259710	0.000000000000	0.000218188646	0.000172345784	0.000329847549	0.000181417282
E472	LATINA	Lazio	Latina	0.002262940937	0.002263071237	0.002661083061	0.002931819090	0.000344297819	0.002447765055	0.002717347886	0.001732434734	0.002589146914
E527	LENOLA	Lazio	Latina	0.000083799281	0.000044981523	0.000053846033	0.000057103002	0.000043627133	0.000089462518	0.000049363195	0.000149013523	0.00006729591
E798	MAENZA	Lazio	Latina	0.0000629527899	0.000037126554	0.000055078946	0.000036822053	0.000000000000	0.000064947529	0.000041070690	0.000000000000	0.000046250993
F224	MINTURNO	Lazio	Latina	0.000368790548	0.000318539387	0.000238800163	0.000544369798	0.000118667250	0.000429622358	0.000338412258	0.000080742392	0.000378856101
F616	MONTI SAN BIAGIO	Lazio	Latina	0.000114667955	0.000078389811	0.000078699412	0.000113641915	0.000050815035	0.000123629552	0.00008882995	0.000000000000	0.000098591542
F937	NORMA	Lazio	Latina	0.000077147576	0.000036869735	0.000049460116	0.000078792511	0.000000000000	0.000066958971	0.000052531586	0.000000000000	0.0000606574600
G865	PONTINIA	Lazio	Latina	0.000254782924	0.000173039003	0.000311827035	0.000281428171	0.000085872513	0.000223829041	0.000256581292	0.000000000000	0.000244510657
G871	PONZA	Lazio	Latina	0.000086726586	0.000062059842	0.000049736460	0.000117050659	0.000038189070	0.000073806579	0.000042869017	0.000000000000	0.000075380349
G698	PRIVERNO	Lazio	Latina	0.000253544680	0.000183662821	0.000240443400	0.000252103600	0.000118093962	0.000232763609	0.000264266772	0.000372219612	0.000245900925
H076	PROSEDI	Lazio	Latina	0.000036576948	0.000018254342	0.000028467814	0.000023899207	0.000008549072	0.000041045767	0.000015848934	0.000000000000	0.000026473275
H421	ROCCA MASSIMA	Lazio	Latina	0.000015741745	0.000015686827	0.000020045184	0.000000000000	0.000000000000	0.000030339501	0.000013377693	0.000000000000	0.000020324191
H413	ROCCAGORGA	Lazio	Latina	0.000082695485	0.000048027471	0.000082449732	0.000059783189	0.000050353775	0.000090762667	0.000059452672	0.0000154473430	0.000074123937
H444	ROCCASECCA DEI VOLSCHI	Lazio	Latina	0.000028886236	0.000014098972	0.000022411563	0.000016268140	0.000000000000	0.000045909640	0.000013925852	0.000000000000	0.000022031627
H647	SABAUDIA	Lazio	Latina	0.000392346896	0.000353891678	0.000283107410	0.000521498235	0.000164009390	0.000424902215	0.000359912951	0.000217889231	0.000394969534
H836	SAN FELICE CIRCEO	Lazio	Latina	0.000217795422	0.000177845913	0.000107246357	0.000459203976	0.000070310401	0.000231734366	0.000152913105	0.000000000000	0.000242789961
I339	SANTI COSMA E DAMIANO	Lazio										

Codice catastale	Denominazione	Regione	Provincia	AMMINISTRAZIONE	POLIZIA LOCALE	ISTRUZIONE PUBBLICA	RIFIUTI	TPL	TERRITORIO E VIABILITA'	SOCIALE	ASILI NIDO	COMPLESSIVO
A464	ASCREA	Lazio	Rieti	0.000015802399	0.00002972198	0.00002039252	0.00003745125	0.00000000000	0.000016308651	0.000003407945	0.00000000000	0.000007297853
A765	BELMONTE IN SABINA	Lazio	Rieti	0.000021349885	0.000007179633	0.000017265505	0.000010749663	0.00000000000	0.000025618822	0.000007230710	0.00000000000	0.000014277040
A981	BORBONA	Lazio	Rieti	0.000028842182	0.000007582110	0.000002842831	0.000015083678	0.00000000000	0.000003085568	0.000007518393	0.00000000000	0.000015756941
A996	BORG VELINO	Lazio	Rieti	0.000028910647	0.000008409440	0.000022598747	0.000022300603	0.00000000000	0.000003025794	0.000010678588	0.00000000000	0.000020655260
B008	BORGOROSE	Lazio	Rieti	0.000121516225	0.000047092821	0.000086631600	0.000079965131	0.00000000000	0.000132932086	0.000058272294	0.00000000000	0.000085606324
B627	CANTALICE	Lazio	Rieti	0.000058975324	0.000025323784	0.000038869085	0.000039622256	0.00000000000	0.000059802686	0.000033052726	0.00004551643	0.000041716381
B631	CANTALUPO IN SABINA	Lazio	Rieti	0.000037585701	0.000017966677	0.000032785404	0.000022662528	0.00000000000	0.000033548356	0.000022049285	0.00000000000	0.000026489437
B934	CASAPROTA	Lazio	Rieti	0.000022130447	0.000009696005	0.000019993178	0.000007473863	0.00000000000	0.000020499518	0.000009445773	0.00000000000	0.000013730700
A472	CASPERIA	Lazio	Rieti	0.000016408058	0.000036907942	0.000023400181	0.00000000000	0.00000000000	0.000037616095	0.000018229489	0.00000000000	0.000026228285
C098	CASTEL DI TORA	Lazio	Rieti	0.000015077678	0.000003453213	0.000008241338	0.000005662820	0.00000000000	0.000015444347	0.000003884488	0.00000000000	0.000008431287
C268	CASTEL SANT'ANGELO	Lazio	Rieti	0.000041393533	0.000022251077	0.000021530202	0.000024881497	0.000015797681	0.000037310884	0.000017578832	0.00000000000	0.000027018160
C24	CASTELNUOVO DI FARFA	Lazio	Rieti	0.000026034039	0.000008679167	0.000011945706	0.000013520315	0.00000000000	0.000030448357	0.000014071209	0.00000000000	0.000016931511
C746	CITTADUCALE	Lazio	Rieti	0.000087355895	0.000123352647	0.000103632559	0.000074167798	0.0000143877085	0.000092260213	0.000175032177	0.0000116626578	0.000016625751
C749	CITTALEALE	Lazio	Rieti	0.000026300622	0.000008872386	0.000011730605	0.000012752636	0.00000000000	0.000027842052	0.000007203987	0.00000000000	0.000015478510
C841	COLLALTO SABINO	Lazio	Rieti	0.000019016198	0.000005230683	0.000006173039	0.000011994380	0.00000000000	0.000019447675	0.000005722659	0.00000000000	0.000011500138
C857	COLLE DI TORA	Lazio	Rieti	0.000016780797	0.000005512315	0.000011690277	0.000009893185	0.00000000000	0.000014184247	0.000005156187	0.00000000000	0.000010459475
C859	COLLEGIOVE	Lazio	Rieti	0.000011647879	0.000001656560	0.000001105437	0.000003866530	0.00000000000	0.000010573299	0.000002202113	0.00000000000	0.000005259132
C876	COLLEVECCIO	Lazio	Rieti	0.000038719994	0.000014957347	0.000033839326	0.000029246451	0.000013499033	0.000037346223	0.000019991788	0.00000000000	0.000028983573
C880	COLLI SUL VELINO	Lazio	Rieti	0.000017589591	0.000005656295	0.000017743393	0.000009102162	0.0000106993971	0.000014469717	0.000006873011	0.00000000000	0.000011631539
C946	CONCERNANO	Lazio	Rieti	0.000015690899	0.000002496474	0.00001856665	0.000007327452	0.00000000000	0.000016725564	0.000004597823	0.00000000000	0.000008353916
C959	CONFIGNI	Lazio	Rieti	0.000021862266	0.000006814863	0.000012893586	0.000013650093	0.00000000000	0.000021606098	0.000007525930	0.000004407509	0.000015648224
C969	CONTIGLIANO	Lazio	Rieti	0.000077354834	0.000038391084	0.000056059664	0.000050225784	0.000032419358	0.000091846752	0.000047965903	0.00000000000	0.000058459560
D124	COTTANELLO	Lazio	Rieti	0.000022866192	0.000009025949	0.000015614383	0.000011638386	0.00000000000	0.000023796927	0.000007700034	0.00000000000	0.000014539426
D493	FARA IN SABINA	Lazio	Rieti	0.000232040218	0.000118845380	0.000213335089	0.000200934184	0.000163304353	0.000236351782	0.000209331128	0.000209215023	0.000208308016
D560	FIAMIGNANO	Lazio	Rieti	0.00005472052	0.000017752669	0.000027672092	0.000038088211	0.00000000000	0.000071934156	0.000002156624	0.00000000000	0.000037995156
D689	FORANO	Lazio	Rieti	0.00009682664	0.000037422203	0.000081845892	0.000051569180	0.00000000000	0.000055355538	0.000042299251	0.000159658827	0.00005510125
D785	FRASSO SABINO	Lazio	Rieti	0.000019084756	0.000007582933	0.000024777711	0.000009589300	0.00000000000	0.000018268747	0.000008728574	0.00000000000	0.000013742404
E160	GRECCIO	Lazio	Rieti	0.000038569191	0.000019638951	0.000032916234	0.000021984132	0.00000000000	0.000038428826	0.000020077829	0.00001310865	0.000027087034
E393	LABRO	Lazio	Rieti	0.000016167033	0.000003716223	0.000004227299	0.000008226707	0.00000000000	0.000014344797	0.000004596196	0.00000000000	0.000008751678
E535	LEONESSA	Lazio	Rieti	0.000103796539	0.000033820375	0.000056017333	0.000057432990	0.000017225331	0.000018662736	0.0000032439536	0.000000625810	0.000067998909
E681	LONGONE SABINO	Lazio	Rieti	0.000024416656	0.000007061493	0.000010676770	0.000010595764	0.00000000000	0.000023230904	0.000008001663	0.00000000000	0.000013766370
E812	MAGLIANO SABINO	Lazio	Rieti	0.000087284389	0.000060758295	0.000069689070	0.000077151057	0.000042029384	0.000058783667	0.000052303006	0.00000000000	0.000070771949
E927	MARCESELLI	Lazio	Rieti	0.000010044161	0.000001137971	0.000000937910	0.000011994921	0.000001188543	0.000010609320	0.000001598288	0.00000000000	0.000004426831
F193	MICIGLIANO	Lazio	Rieti	0.000015776104	0.000001553516	0.000001305412	0.000004877743	0.00000000000	0.000017401629	0.000001955154	0.00000000000	0.000007332196
F319	MOMPEO	Lazio	Rieti	0.000018619337	0.000006247108	0.000003739664	0.000005856924	0.00000000000	0.000014706165	0.000007152290	0.00000000000	0.000009145475
F430	MONTASOLA	Lazio	Rieti	0.000015791975	0.000003872300	0.000008266613	0.000008842531	0.00000000000	0.000014100353	0.000004739234	0.00000000000	0.000009360896
F619	MONTE SAN GIOVANNI IN SABINA	Lazio	Rieti	0.000023413949	0.000006946539	0.000021004011	0.000013921946	0.00000000000	0.000027789702	0.000010177145	0.00000000000	0.000016680241
F446	MONTEBUONO	Lazio	Rieti	0.000026271625	0.000018356364	0.000016442193	0.00000000000	0.000024885802	0.000011063426	0.00000000000	0.000017555179	0.000017555179
F541	MONTELEONE SABINO	Lazio	Rieti	0.000032306256	0.000015836120	0.000025172075	0.000018432385	0.00000000000	0.000033730841	0.000015530023	0.00000000000	0.000022326541
F579	MONTENERO SABINO	Lazio	Rieti	0.000015036194	0.0000022693043	0.000002279972	0.000004146491	0.00000000000	0.000013896911	0.000004411003	0.00000000000	0.000007063127
F687	MONTOPOLI DI SABINA	Lazio	Rieti	0.000082144497	0.000047202987	0.000076416602	0.000055801649	0.00000000000	0.000083482095	0.000057235682	0.00000000000	0.000083296597
F746	MORRO REATINO	Lazio	Rieti	0.000016301618	0.000002951657	0.000005443002	0.000007315495	0.00000000000	0.000013204011	0.000005177893	0.00000000000	0.000008576246
F876	NESPOLO	Lazio	Rieti	0.000012510733	0.000001885856	0.000002709121	0.000003767123	0.00000000000	0.000010622356	0.000002437940	0.00000000000	0.000005744899
B595	ORVINO	Lazio	Rieti	0.000019524491	0.000004771616	0.000002477426	0.000005845654	0.00000000000	0.000017994998	0.000005919959	0.00000000000	0.000009334486
G232	PAGANICO SABINO	Lazio	Rieti	0.000012019434	0.000001459484	0.000001355891	0.000003833950	0.00000000000	0.000008141245	0.000002433325	0.00000000000	0.000005118804
G498	PESCOROCCHIANO	Lazio	Rieti	0.000089934935	0.00002776043	0.000043404370	0.000047212179	0.00000000000	0.000071205102	0.000031293373	0.00000000000	0.000047747376
G513	PETRELLA SALTO	Lazio	Rieti	0.000049619143	0.000014874446	0.000019836349	0.000027800548	0.00000000000	0.000058924504	0.000017633363	0.00000000000	0.000031120196
G756	POGGIO BUSTONE	Lazio	Rieti	0.000044751084	0.000026520756	0.000044257075	0.000032427190	0.00000000000	0.000050068152	0.000026181855	0.000051346501	0.000037350523
G757	POGGIO CATINO	Lazio	Rieti	0.000031659886	0.000012342924	0.000026845819	0.000023736320	0.00000000000	0.000028976742	0.000015811301	0.00000000000	0.000022934734
G763	POGGIO MIRTETO	Lazio	Rieti	0.000116329015	0.000086845603	0.000136977044	0.000107513749	0.000081992266	0.000125815469	0.000091979121	0.0000146149401	0.000112788330
G764	POGGIO MOIANO	Lazio	Rieti	0.000060289536	0.000032793770	0.000038483284	0.000057901950	0.00000000000	0.000056910470	0.000029672750	0.00000000000	0.000046106168
G765	POGGIO NATIVO	Lazio	Rieti	0.000053030457	0.000032481666	0.000059146526	0.000041954516	0.00000000000	0.000053736700	0.000030262306	0.00000000000	0.000042872158
G770	POGGIO SAN LORENZO	Lazio	Rieti	0.000017801000	0.000004386400	0.000006601828	0.000009026479	0.00000000000	0.000016834051	0.000007232021	0.00000000000	0.000010342509
G934	POSTA	Lazio	Rieti	0.000033732286	0.000011433882	0.000013216973	0.000012280143	0.00000000000	0.000035155218	0.000009523923	0.00000000000	0.000018531355
G951	POZZAGLIA SABINA	Lazio	Rieti	0.000019350479	0.000002635038	0.000001244162	0.000008471874	0.00000000000	0.000017355044	0.00000585246	0.00000000000	0.000009531862
H282	RIETI	Lazio	Rieti	0.000880332422	0.000548384798	0.000489974986	0.01086857259	0.01379446603	0.00932785097	0.000803160950	0.000133827053	0.000841799409
H354	RIVODUTRI	Lazio	Rieti	0.000034561838	0.000012583000	0.000022785596	0.000022627879	0.00000000000	0.000034436577	0.000016485601	0.000014855685	0.000024137766
H446	ROCCA SINIBALDA	Lazio	Rieti	0.000032414076	0.000013080485	0.000018951123	0.000014194159	0.000009436644	0.000036930523	0.000011304406	0.00000000000	0.000020389477
H427	ROCCANTICA	Lazio	Rieti	0.000020328714	0.000009838601	0.000010519771	0.00000000000	0.000015490569	0.000007584822	0.00000000000	0.000011706867	0.000011706867
H713	SALISANO	Lazio	Rieti	0.000018129925	0.000006181409	0.000014320270	0.000014791087	0.00000000000	0.00001768118	0.000007554054	0.00000000000	0.00001318

Codice catastale	Denominazione	Regione	Provincia	AMMINISTRAZIONE	POLIZIA LOCALE	ISTRUZIONE PUBBLICA	RIFIUTI	TPL	TERRITORIO E VIABILITA'	SOCIALE	ASILI NIDO	COMPLESSIVO
L283	TORRICELLA IN SABINA	Lazio	Rieti	0.000036673705	0.000020240224	0.000029258484	0.000019087867	0.000000000000	0.000040713752	0.000016928296	0.000000000000	0.000025349434
G507	TURANIA	Lazio	Rieti	0.000012287444	0.000001835617	0.000001568856	0.000006711401	0.000000000000	0.000010203718	0.000002765964	0.000000000000	0.000006296750
L525	VACONE	Lazio	Rieti	0.000012475229	0.000002935338	0.000002808780	0.000005750307	0.000000000000	0.000011982713	0.000003841639	0.000000000000	0.000006709452
L678	VARCO SABINO	Lazio	Rieti	0.000014589896	0.000002123139	0.000001639602	0.000005607292	0.000000000000	0.000018760232	0.000002734035	0.000000000000	0.000007644286
A062	AFFILE	Lazio	Roma	0.000036791003	0.000018556633	0.000038330268	0.000026301933	0.000000000000	0.000037206165	0.000022449766	0.000000000000	0.000028563130
A064	AGOSTA	Lazio	Roma	0.000040078869	0.000019386673	0.000038209839	0.000021027265	0.000000000000	0.000037527112	0.000022523303	0.000000000000	0.000027981132
A132	ALBANO LAZIALE	Lazio	Roma	0.000077332922	0.000056559551	0.000081707702	0.0000981031840	0.0000382162029	0.0000706333591	0.0000738631381	0.0000245307607	0.0000752706203
A210	ALLUMIERE	Lazio	Roma	0.000090764952	0.000039139993	0.000089071369	0.000063929740	0.000000000000	0.000097070207	0.000053467210	0.000000000000	0.000069546478
A297	ANGUILLARA SABAZIA	Lazio	Roma	0.0000324186163	0.0000231389454	0.000033194996	0.000448428664	0.0000160643198	0.000319646144	0.0000303193936	0.0000300019015	0.0000341368975
A309	ANTICOLI CORRADO	Lazio	Roma	0.000025260440	0.000011123381	0.000026330494	0.000017158679	0.000000000000	0.000023108680	0.000010333988	0.000000000000	0.000018256132
A323	ANZIO	Lazio	Roma	0.000963478857	0.000946428480	0.000913683316	0.001405639252	0.000433045557	0.000965711815	0.000973127359	0.000000000000	0.001017687561
A370	ARCINAZZO ROMANO	Lazio	Roma	0.000040569951	0.000013546139	0.000018803806	0.000033284911	0.000000000000	0.000031986872	0.000017758337	0.000028088771	0.000027990972
M213	ARDEA	Lazio	Roma	0.000778911671	0.000696343986	0.000641878294	0.001087635077	0.000279067042	0.000716795848	0.000796852943	0.000000000000	0.000783391290
A401	ARICCIA	Lazio	Roma	0.000332613397	0.000289197970	0.000219200032	0.000400290915	0.000213901447	0.000364696407	0.000286379206	0.000197680175	0.000321387388
A446	ARSOLI	Lazio	Roma	0.000036494071	0.000018476674	0.000046996576	0.000028216176	0.000011921638	0.000027804894	0.000021731424	0.000000000000	0.000029127689
A449	ARTENA	Lazio	Roma	0.000228127912	0.000156910512	0.000281647596	0.000283635179	0.000004094981	0.000241136765	0.000217864152	0.000253983058	0.000245149788
A749	BELLEGRA	Lazio	Roma	0.000057596490	0.000027412765	0.000037193513	0.000044290155	0.000028991562	0.000056692731	0.000037203003	0.000000000000	0.000043389118
B114	BRACCIANO	Lazio	Roma	0.000376713654	0.000255263201	0.000261024337	0.000343182233	0.000192707603	0.000350230674	0.000321603227	0.000000000000	0.000313170110
B472	CAMERATA NUOVA	Lazio	Roma	0.000020578395	0.000008175546	0.000008398721	0.000009003617	0.000000000000	0.000021670325	0.000006999980	0.000000000000	0.000021014613
B496	CAMPAGNANO DI ROMA	Lazio	Roma	0.000196459342	0.000157011221	0.000171269536	0.000195483888	0.000072996161	0.000197175239	0.000152400009	0.000374812690	0.000187529578
B576	CANALE MONTERANO	Lazio	Roma	0.000079547476	0.000053900647	0.000067576157	0.000076760665	0.000041403098	0.000078743491	0.000055134315	0.000000000000	0.000067782851
B635	CANTERANO	Lazio	Roma	0.000014361794	0.000003022059	0.000008260692	0.000007647559	0.000000000000	0.000010601572	0.000003674042	0.000000000000	0.000008095847
B649	CAPENA	Lazio	Roma	0.000189197438	0.000123747198	0.000184759601	0.000196932357	0.000082208130	0.000168781562	0.000144138157	0.000085909737	0.000169873250
B687	CAPRANICA PRENESTINA	Lazio	Roma	0.000017990056	0.000004612440	0.000003712798	0.000009672550	0.000000000000	0.000014672177	0.000003658334	0.000000000000	0.000009401136
B828	CARPINETO ROMANO	Lazio	Roma	0.000101670354	0.000045733513	0.000078676424	0.000077446552	0.000000000000	0.00008844643	0.000061280429	0.000139294149	0.000079692987
B932	CASAPE	Lazio	Roma	0.000021072240	0.000008286645	0.000013155088	0.000013573024	0.000000000000	0.000015082489	0.000010325021	0.000000000000	0.000013483485
C116	CASTEL GANDOLFO	Lazio	Roma	0.000167933235	0.000146837586	0.000142879853	0.000210403823	0.000092303623	0.000213817389	0.000120532455	0.000000000000	0.000165015252
C203	CASTEL MADAMA	Lazio	Roma	0.000129811408	0.000078801544	0.000115565584	0.000118124402	0.000000000000	0.000128966625	0.000096357258	0.000000000000	0.000107582370
C266	CASTEL SAN PIETRO ROMANO	Lazio	Roma	0.000022807847	0.000010955866	0.000025492166	0.000017441710	0.000000000000	0.000024977769	0.000008837249	0.000000000000	0.000017762661
C237	CASTELNUOVO DI PORTO	Lazio	Roma	0.000148193943	0.000082403049	0.000100473558	0.000169914678	0.000000000000	0.000132648228	0.000091697493	0.000000000000	0.000122920381
C390	CAVE	Lazio	Roma	0.000185777218	0.000125187360	0.000181911772	0.000191905005	0.000111071253	0.000185787275	0.000167450510	0.000178456147	0.000177641046
C518	CERRETO LAZIALE	Lazio	Roma	0.000027069982	0.000012076328	0.000036968253	0.000017115750	0.000009402658	0.000026062710	0.000014022151	0.000000000000	0.000021253791
C543	CERVARA DI ROMA	Lazio	Roma	0.000024623588	0.000005118846	0.000003811278	0.000009591049	0.000000000000	0.000026297990	0.000005055561	0.000000000000	0.000012529044
C552	CERVETERE	Lazio	Roma	0.000635359473	0.000580413838	0.000706975305	0.000966724170	0.000302820044	0.000608283897	0.000627434477	0.000040415869	0.000688261090
M272	CIAMPINO	Lazio	Roma	0.000639466099	0.000719943413	0.000680950869	0.000894316995	0.000356691298	0.000615175375	0.000688314782	0.000514001352	0.000706097200
C677	CICILIANO	Lazio	Roma	0.000034090858	0.000015889588	0.000040905226	0.000024163859	0.000013761091	0.000030576865	0.000018514855	0.000000000000	0.000026615651
C702	CINETO ROMANO	Lazio	Roma	0.000019303459	0.000005850021	0.000012473744	0.000011592518	0.000000000000	0.000016842439	0.000006488614	0.000000000000	0.000012347536
C773	CIVITAVECCHIA	Lazio	Roma	0.000928877482	0.000915932535	0.000750821600	0.01183721304	0.000498691038	0.00086549836	0.010350375199	0.001358085165	0.000975894139
C784	CIVITELLA SAN PAOLO	Lazio	Roma	0.000041157612	0.000019529146	0.000043867053	0.000026252087	0.000000000000	0.000032310775	0.000023119690	0.000000000000	0.000029667703
C858	COLLEFERRO	Lazio	Roma	0.000386912629	0.000328155761	0.000456843355	0.000467218109	0.000252036166	0.000384965613	0.000384836760	0.000428987094	0.000409754411
C900	COLONNA	Lazio	Roma	0.000072219041	0.000044373946	0.000083167890	0.000103504610	0.000000000000	0.000072890953	0.000051134126	0.000000000000	0.000071998458
D561	FIANO ROMANO	Lazio	Roma	0.000027260269	0.000185035005	0.000320083703	0.000274986621	0.000123219873	0.000220433699	0.000260943514	0.0000489030960	0.000268227491
D586	FILACCIANO	Lazio	Roma	0.000016012272	0.000006009935	0.000010510500	0.000007017066	0.000000000000	0.000011073529	0.000006614747	0.000000000000	0.000009223000
M297	FIUMICINO	Lazio	Roma	0.001580841915	0.01640291426	0.02645551151	0.01920645825	0.00628747757	0.01405415169	0.01405145511	0.03212751641	0.001799218463
M309	FORTE NUOVA	Lazio	Roma	0.000502488261	0.000394738420	0.000586854096	0.000759296269	0.000219146892	0.00038770373	0.000496363142	0.000029744088	0.00052893856
D707	FORMELLO	Lazio	Roma	0.000217935144	0.000190178902	0.000285824979	0.000250297910	0.000086821016	0.000227209199	0.000189818343	0.000000000000	0.000215565674
D773	FRASCATI	Lazio	Roma	0.000416129043	0.000436729180	0.000289728006	0.000465844414	0.000301179924	0.000451834385	0.000388287383	0.000678462944	0.000421674189
D875	GALLICIANO NEL LAZIO	Lazio	Roma	0.000108989470	0.000061188073	0.000106763581	0.000111122310	0.000000000000	0.000104781180	0.000073402888	0.000000000000	0.000093236156
D945	GAVIGNANO	Lazio	Roma	0.000040867067	0.000021681796	0.000045349893	0.000024347167	0.000000000000	0.000040247686	0.000022123733	0.000030354405	0.000031588806
D964	GENAZZANO	Lazio	Roma	0.000114703245	0.000055981286	0.0000101131111	0.000096459631	0.000053729954	0.000105078757	0.000077493668	0.000000000000	0.000091460737
D972	GENZANO DI ROMA	Lazio	Roma	0.000041458306	0.000308052763	0.000364579480	0.000496907356	0.0000275509547	0.000432604943	0.000396982000	0.000504623485	0.000418662640
D978	GERANO	Lazio	Roma	0.000033039790	0.000015436294	0.000029204596	0.000022654341	0.000011479430	0.000027428613	0.000017148137	0.000049952284	0.000025728097
E091	GORGA	Lazio	Roma	0.000027252538	0.000008690038	0.000015337782	0.000011611104	0.000000000000	0.000024444705	0.000009034931	0.000000000000	0.000014715676
E204	GROTTAFERRATA	Lazio	Roma	0.000366046545	0.000305018898	0.000251502879	0.00040848823	0.000236162772	0.000354772533	0.000362422434	0.000289719545	0.000348884732
E263	GUIDONIA MONTECELIO	Lazio	Roma	0.001413376020	0.001135300114	0.00117527159	0.01628847689	0.000000000000	0.001640283417	0.000000000000	0.000000000000	0.001333808297
E382	JENNE	Lazio	Roma	0.000019613290	0.000004634556	0.000003001076	0.00000					

Codice catastale	Denominazione	Regione	Provincia	AMMINISTRAZIONE	POLIZIA LOCALE	ISTRUZIONE PUBBLICA	RIFIUTI	TPL	TERRITORIO E VIABILITA'	SOCIALE	ASILI NIDO	COMPLESSIVO
E585	MARINO	Lazio	Roma	0.000710979002	0.000532758910	0.000757816743	0.001101312341	0.000412648155	0.000716508693	0.000749786156	0.000326811577	0.000787434827
F064	MAZZANO ROMANO	Lazio	Roma	0.000059346190	0.000039485236	0.000051292021	0.000047595987	0.000000000000	0.000054076847	0.000037386865	0.000000000000	0.000046004696
F127	MENTANA	Lazio	Roma	0.000433672188	0.000286805630	0.000371365646	0.000369187730	0.000123183294	0.000333852629	0.000359901840	0.000010707872	0.000349241061
F477	MONTE COMPATRI	Lazio	Roma	0.000199123184	0.000159039516	0.000197302100	0.000194253529	0.000117574770	0.000222486101	0.000170650767	0.000000000000	0.000183993670
F590	MONTE PORZIO CATONE	Lazio	Roma	0.000152569054	0.000090313578	0.000151253514	0.000148119197	0.000096313797	0.000162206528	0.000116684096	0.000265343956	0.000145913503
F504	MONTEFLAVIO	Lazio	Roma	0.000032918912	0.000017667812	0.000020525977	0.000037949538	0.000013899124	0.000030607426	0.000015193738	0.000000000000	0.000026939391
F534	MONTELANICO	Lazio	Roma	0.000048279946	0.000023676812	0.000037884173	0.000023322353	0.000000000000	0.000044292932	0.000026334353	0.000000000000	0.000031913781
F545	MONTELIBRETTI	Lazio	Roma	0.000099238524	0.000061344448	0.000074714687	0.000120623078	0.000046800708	0.000087069533	0.000060137755	0.000120704597	0.000091057042
F611	MONTEROTONDO	Lazio	Roma	0.0000668380914	0.000407239290	0.000677633648	0.000762066766	0.000400448094	0.000610212834	0.000733782957	0.000491673100	0.000661889399
F692	MONTERO ROMANO	Lazio	Roma	0.000041015506	0.000023402666	0.000034342870	0.000043905928	0.000000000000	0.000042310932	0.000024135330	0.000000000000	0.000034700618
F730	MORICONE	Lazio	Roma	0.000032927210	0.000035458518	0.000023545507	0.000013450295	0.000045623356	0.000027832904	0.000000000000	0.000034241279	
F734	MORLUPO	Lazio	Roma	0.000144244666	0.000086978893	0.000133183929	0.000136515574	0.000067853746	0.000131504625	0.000118419498	0.000016591605	0.000124310277
F857	NAZZANO	Lazio	Roma	0.000033381666	0.000019216986	0.000039422433	0.000024625348	0.000000000000	0.000028567385	0.000016961074	0.000000000000	0.000025730214
F865	NEMI	Lazio	Roma	0.000045234498	0.000031159064	0.000034987000	0.000059925363	0.000015861663	0.000042412148	0.000024077409	0.000000000000	0.000040771732
F871	NEROLA	Lazio	Roma	0.000044475958	0.000026973294	0.000052540350	0.000040346902	0.000015183359	0.000042938676	0.000023843048	0.000000000000	0.000037604413
F880	NETTUNO	Lazio	Roma	0.000833694834	0.000890717473	0.000858628997	0.001056236695	0.000410939195	0.000794728127	0.000840859600	0.000295964087	0.000861179758
G022	CLEVANO ROMANO	Lazio	Roma	0.000123045960	0.000066108476	0.000112235847	0.000105767791	0.000000000000	0.000131349110	0.000094658511	0.000081664480	0.000104171389
G274	PALESTRINA	Lazio	Roma	0.000356728452	0.000259519117	0.000364000574	0.000416201513	0.000245664998	0.000389114287	0.000364742617	0.000022365175	0.000355369136
G293	PALOMBARA SABINA	Lazio	Roma	0.000227588215	0.000138704903	0.000196709633	0.000131411466	0.000019308643	0.000131411466	0.000225839314	0.000010102672	0.000030990307
G444	PERCILE	Lazio	Roma	0.000013729033	0.000002505918	0.000004808325	0.000004717105	0.000000000000	0.000010249612	0.000004274407	0.000000000000	0.000006751907
G704	PISONIANO	Lazio	Roma	0.000024141561	0.000007743339	0.000013404791	0.000014494928	0.000000000000	0.000020582936	0.000010042500	0.000000000000	0.000015039897
G784	POLI	Lazio	Roma	0.000048485807	0.000025858890	0.000051765685	0.000042928456	0.000000000000	0.000045386858	0.000033552473	0.0000074231014	0.000042602521
G811	POMEZIA	Lazio	Roma	0.001130439159	0.001170708689	0.002062627529	0.01567591085	0.00518802617	0.01230247392	0.01068686797	0.01097988658	0.01352020006
G874	PONZANO ROMANO	Lazio	Roma	0.000030309350	0.000015634119	0.000028817508	0.000022864185	0.000000000000	0.000029251861	0.000012760911	0.000000000000	0.000022541823
H267	RIANO	Lazio	Roma	0.000169600052	0.000117654036	0.000219171338	0.000149954714	0.000061470403	0.000013600806	0.000147546087	0.000000000000	0.000149992874
H288	RIGNANO FLAMINIO	Lazio	Roma	0.000170096439	0.0001008588212	0.000156760770	0.000165012218	0.000082647192	0.000160949806	0.000142653091	0.000148567055	0.000153779027
H300	RIOFREDDO	Lazio	Roma	0.00022290454	0.000010768716	0.000027599860	0.000014410781	0.000000000000	0.000019258496	0.000010003972	0.000000000000	0.000016525930
H387	ROCCA CANTERANO	Lazio	Roma	0.000013127873	0.000001671522	0.000001504586	0.000006235964	0.000000000000	0.000010111616	0.000002543851	0.000000000000	0.000006276385
H401	ROCCA DI CAVE	Lazio	Roma	0.000015708469	0.000004254490	0.000006088112	0.000008827367	0.000000000000	0.000015248809	0.000004476308	0.000000000000	0.000009201217
H404	ROCCA DI PAPA	Lazio	Roma	0.00027793329	0.000219792631	0.000255272561	0.000319749899	0.000202233593	0.000318111936	0.000270745822	0.000000000000	0.000272010899
H432	ROCCA PRIORA	Lazio	Roma	0.000197794201	0.000111952006	0.000208818774	0.000198706065	0.000135999364	0.000237136201	0.000177553772	0.000003609276	0.000186660926
H441	ROCCA SANTO STEFANO	Lazio	Roma	0.000025960878	0.000020542426	0.000012865694	0.000000000000	0.000024186073	0.000012391006	0.000000000000	0.000000000000	0.000016912636
H411	ROCCAGIOVINE	Lazio	Roma	0.000012750524	0.000002936432	0.000001688327	0.000004843404	0.000000000000	0.000009178230	0.000003958435	0.000000000000	0.000006020762
H494	ROIATE	Lazio	Roma	0.000021474475	0.000007744308	0.000009556839	0.000008137587	0.000000000000	0.000020155003	0.000009320205	0.000000000000	0.000012206589
H501	ROMA	Lazio	Roma	0.053913105483	0.127870077207	0.091665401205	0.083125733615	0.229369308986	0.053536575421	0.098061056040	0.150597982378	0.086504760906
H618	ROVIANO	Lazio	Roma	0.000031530605	0.000017453338	0.000034653579	0.000025177474	0.000000000000	0.000026352500	0.000017969913	0.000000000000	0.000024593387
H658	SACROFANO	Lazio	Roma	0.000129487394	0.000087155927	0.000107015168	0.000134944233	0.000065097475	0.000129075318	0.000087461864	0.000000000000	0.000112218690
H745	SAMBUCI	Lazio	Roma	0.000023093400	0.000011019451	0.000022103246	0.000016235409	0.000000000000	0.000018831847	0.000011782496	0.000000000000	0.000016641915
M295	SAN CESAREO	Lazio	Roma	0.000263281528	0.000204498822	0.000257154594	0.000308599909	0.000145211841	0.00025713963	0.000232793973	0.000000000000	0.000205776351
H942	SAN GREGORIO DA SASSOLA	Lazio	Roma	0.000038925605	0.000017271443	0.000019986257	0.000023710864	0.000000000000	0.000036550726	0.000019518497	0.000000000000	0.000025366689
I125	SAN POLO DEI CAVALIERI	Lazio	Roma	0.000060036405	0.000029467519	0.000024388693	0.000044569927	0.000000000000	0.000060250326	0.000035342290	0.000000000000	0.000041781192
I400	SAN VITO ROMANO	Lazio	Roma	0.000063191921	0.000030763444	0.000044240702	0.000063780175	0.000000000000	0.000061807957	0.000037690078	0.000000000000	0.000050580368
I284	SANT'ANGELO ROMANO	Lazio	Roma	0.000086098497	0.000043086287	0.000074137426	0.000076285272	0.000000000000	0.000088503738	0.000052769821	0.000000000000	0.000068851605
I352	SANTORESTE	Lazio	Roma	0.000074487246	0.000041384059	0.000090295963	0.000053656406	0.000046536431	0.000072601442	0.000044925056	0.000127180776	0.000065826391
I255	SANTA MARINELLA	Lazio	Roma	0.000402505186	0.000358261223	0.000229485137	0.000514311043	0.000153925894	0.000347968996	0.000321160473	0.000118209718	0.000368507917
I424	SARACINESCO	Lazio	Roma	0.000011806349	0.000001454133	0.0000040964565	0.000005251685	0.000000000000	0.000012501047	0.000002189332	0.000000000000	0.000006469973
I573	SEGGI	Lazio	Roma	0.000174501614	0.000106013068	0.000145884395	0.000150859411	0.000109835460	0.000196317179	0.000127373374	0.000239525107	0.000157073146
I892	SUBIACO	Lazio	Roma	0.000180780483	0.000105850137	0.00017947307	0.000177882918	0.000000000000	0.000160030235	0.000134174472	0.000108862005	0.000149227644
L182	TIVOLI	Lazio	Roma	0.000938342813	0.000891747113	0.000771175052	0.011467184455	0.00627179757	0.000935179391	0.000402095623	0.000953845652	0.000953845652
L192	TOLFA	Lazio	Roma	0.000117066887	0.000058685374	0.000083654888	0.000053184022	0.000058386606	0.000131252266	0.000064746485	0.000086694214	0.000084026823
L302	TORRITA TIBERINA	Lazio	Roma	0.000026504645	0.000013188514	0.000020580018	0.000017417215	0.000000000000	0.000023934088	0.000015037590	0.000000000000	0.000018720506
L401	TREVIGNANO ROMANO	Lazio	Roma	0.000123711751	0.000067347019	0.000084432210	0.000140220798	0.000000000000	0.000108748948	0.000075957038	0.000154233905	0.000107858819
L611	VALLEPIETRA	Lazio	Roma	0.000020028005	0.000026828715	0.000001838910	0.000008019841	0.000000000000	0.000025550058	0.000004289036	0.000000000000	0.000012231468
L625	VALLINFREDA	Lazio	Roma	0.000015564873	0.000032144511	0.000001794963	0.000012249380	0.000000000000	0.000013232406	0.000004002861	0.000000000000	0.000009082091
L639	VALMONTONE	Lazio	Roma	0.000217361903	0.000246102439	0.000305190871	0.000393020415	0.000140136507	0.000299160886	0.000255528894	0.000219622580	0.000301015849
L719	VELLETRI	Lazio	Roma	0.000863520505	0.000792504100	0.000745545493	0.01008384779	0.000646				

Codice catastale	Denominazione	Regione	Provincia	AMMINISTRAZIONE	POLIZIA LOCALE	ISTRUZIONE PUBBLICA	RIFIUTI	TPL	TERRITORIO E VIABILITA'	SOCIALE	ASILI NIDO	COMPLESSIVO
A949	BOLSENA	Lazio	Viterbo	0.000115344552	0.000089548505	0.000046159653	0.000012194185	0.000000000000	0.000162161878	0.000006422312	0.000018869709	0.000097137852
A955	BOMARZO	Lazio	Viterbo	0.000045927705	0.000021839312	0.000023952102	0.000024284365	0.000000000000	0.000044466558	0.000023966340	0.000000000000	0.000029435957
B388	CALCATA	Lazio	Viterbo	0.000024088763	0.000010852965	0.000015571530	0.000011488994	0.000000000000	0.000019169705	0.000011461319	0.000000000000	0.000014724255
B597	CANEFINA	Lazio	Viterbo	0.000060767261	0.000028058083	0.000053754451	0.000046306329	0.000025384107	0.000059378114	0.000033282596	0.000082743657	0.000050485177
B604	CANINO	Lazio	Viterbo	0.000118580940	0.000055671910	0.000071778981	0.000088446529	0.000052315923	0.000129640148	0.000080607292	0.000000000000	0.000089977362
B663	CAPODIMONTE	Lazio	Viterbo	0.000053947731	0.000046279567	0.000019835934	0.000052825145	0.000000000000	0.000076314730	0.000024868779	0.000000000000	0.000043967803
B688	CAPRANICA	Lazio	Viterbo	0.000118490391	0.000059146353	0.000099381176	0.000107416023	0.000026231534	0.000131467157	0.000085888880	0.000007057813	0.000100303580
B691	CAPRAROLA	Lazio	Viterbo	0.000117304687	0.000068000641	0.000050640051	0.000096606935	0.000058815179	0.000128970785	0.000075346430	0.000094691508	0.000093050631
B735	CARBOGNANO	Lazio	Viterbo	0.000045041020	0.000022261814	0.000031376434	0.000025275114	0.000000000000	0.000044003487	0.000026257502	0.000000000000	0.000030767161
C269	CASTEL SANT'ELIA	Lazio	Viterbo	0.000050778332	0.000026590156	0.000042199599	0.000037993918	0.000000000000	0.000049272137	0.000032266109	0.000000000000	0.000038447588
C315	CASTIGLIONE IN TEVERINA	Lazio	Viterbo	0.000049123057	0.000021624767	0.000045207839	0.000038065486	0.000000000000	0.000044205933	0.000031499885	0.000000000000	0.000037392804
C446	CELLENO	Lazio	Viterbo	0.000033204168	0.000016757273	0.000027883281	0.000018247591	0.000000000000	0.000034206702	0.000018480112	0.000000000000	0.000023346860
C447	CELLERE	Lazio	Viterbo	0.000035028178	0.000012880788	0.000016213210	0.000018600059	0.000000000000	0.000033183414	0.000017271263	0.000000000000	0.000021706608
C765	CIVITA CASTELLANA	Lazio	Viterbo	0.000293906685	0.000207093997	0.000201696057	0.000236508042	0.000141005200	0.000297756559	0.000292320627	0.000295266081	0.000256713288
C780	CIVITELLA D'AGLIANO	Lazio	Viterbo	0.000050492928	0.000023232520	0.000026684968	0.000022461005	0.000000000000	0.000037557119	0.000023560166	0.000000000000	0.000029348088
C988	CORCHIANO	Lazio	Viterbo	0.000071061411	0.000040973402	0.000048419035	0.000036411958	0.000020057259	0.000071091653	0.000049621929	0.000000000000	0.000049902139
D452	FABRICA DI ROMA	Lazio	Viterbo	0.000144785385	0.000092942073	0.000106389469	0.000087305802	0.000000000000	0.000141935778	0.000012343657	0.000017218007	0.000107121807
D475	FALERIA	Lazio	Viterbo	0.000045465403	0.000020848832	0.000039613581	0.000028663185	0.000000000000	0.000041347862	0.000029167973	0.000036856831	0.000034187573
D503	FARNESE	Lazio	Viterbo	0.000045273105	0.000016376078	0.000018989435	0.000024289407	0.000000000000	0.000042749641	0.000024360241	0.000000000000	0.000028104448
D870	GALLESE	Lazio	Viterbo	0.000058910756	0.000030567175	0.000051124089	0.000044555015	0.000021157794	0.000059573973	0.000040876890	0.000000000000	0.000046423268
E126	GRADOLI	Lazio	Viterbo	0.000043299960	0.000020943896	0.000026397045	0.000028866036	0.000000000000	0.000046616039	0.000021314420	0.000000000000	0.000030229101
E128	GRAFFIGNANO	Lazio	Viterbo	0.000052128471	0.000033160749	0.000032151250	0.000029842816	0.000000000000	0.000040920665	0.000031091934	0.000000000000	0.000034465760
E210	GROTTE DI CASTRO	Lazio	Viterbo	0.000069305941	0.000030608338	0.000034845131	0.000052610848	0.000000000000	0.000065743165	0.000036318322	0.000000000000	0.000046783633
E330	ISCHIA DI CASTRO	Lazio	Viterbo	0.000062649035	0.000029914578	0.000045839332	0.000028881338	0.000025417478	0.000071562831	0.000034260507	0.000000000000	0.000034214143
E467	LATERA	Lazio	Viterbo	0.000027472665	0.000010398227	0.000006214717	0.000015112268	0.000000000000	0.000028251152	0.000013259689	0.000000000000	0.000016591772
E713	LUBRIANO	Lazio	Viterbo	0.000026233437	0.000011296935	0.000020786714	0.000014588701	0.000000000000	0.000028130409	0.000012693767	0.000000000000	0.000017796743
E978	MARTA	Lazio	Viterbo	0.000079795721	0.000056292780	0.000034576818	0.000064417072	0.000000000000	0.000096358812	0.000050754687	0.000000000000	0.000061053031
F419	MONTALTO DI CASTRO	Lazio	Viterbo	0.00022578638	0.000206313973	0.000153935610	0.000291456432	0.000063122033	0.000307267767	0.000140636212	0.000075671698	0.000219828848
F603	MONTE ROMANO	Lazio	Viterbo	0.000050290635	0.000026206798	0.000041390447	0.000030896286	0.000000000000	0.000054399862	0.000025723675	0.000000000000	0.000036186954
F499	MONTEFASCIONE	Lazio	Viterbo	0.000272612834	0.000176810768	0.000155208736	0.000292358943	0.000168280454	0.000311825566	0.000231403273	0.000245868694	0.000251238348
F606	MONTEROSI	Lazio	Viterbo	0.000070607964	0.000041176958	0.000072169383	0.000079322937	0.000000000000	0.000079027859	0.000056691321	0.000055646714	0.000067563692
F688	NEPI	Lazio	Viterbo	0.000167728912	0.000096369169	0.000132075030	0.000285001694	0.000031911857	0.000176467696	0.000134078626	0.000107158685	0.000178480301
G065	ONANO	Lazio	Viterbo	0.000030951443	0.000011303947	0.000015131175	0.000018588177	0.000000000000	0.000027915353	0.000015489291	0.000000000000	0.000019675252
G111	ORIOLO ROMANO	Lazio	Viterbo	0.000066190552	0.000038703687	0.000062405730	0.000062522332	0.000000000000	0.000071640750	0.000048990130	0.000059730462	0.000059004484
G135	ORTE	Lazio	Viterbo	0.000174389531	0.000141598281	0.000138959732	0.000086886043	0.000078056609	0.000198858699	0.000126026440	0.000083222626	0.000134981916
G571	PIANSANO	Lazio	Viterbo	0.000046881064	0.000020085872	0.000027590078	0.000033167994	0.000000000000	0.000046636921	0.000029617106	0.000006068857	0.000033941846
H071	PROCENO	Lazio	Viterbo	0.000024386402	0.000007322006	0.000007654059	0.000008699975	0.000000000000	0.000025782378	0.000007849964	0.000000000000	0.000013219637
H534	RONCIGLIONE	Lazio	Viterbo	0.000165578706	0.000103146342	0.000119944057	0.000137174979	0.000089382058	0.000173618095	0.000124213399	0.000143518367	0.000140268653
H969	SAN LORENZO NUOVO	Lazio	Viterbo	0.000051850743	0.000038648313	0.000026877266	0.000035998633	0.000000000000	0.000065463831	0.000030067806	0.000000000000	0.000038869139
I855	SORIANO NEL CIMINNO	Lazio	Viterbo	0.000166399725	0.000100198211	0.000108034056	0.000129272835	0.000081027891	0.000194329830	0.000122174733	0.000010806221	0.000133718833
L017	SUTRI	Lazio	Viterbo	0.000127989941	0.000069955093	0.000102672821	0.000150459196	0.000054031876	0.000131085764	0.000090091614	0.000000000000	0.000114462406
D024	TARQUINIA	Lazio	Viterbo	0.000368169246	0.000353755145	0.000282904031	0.000508937881	0.000155801006	0.000448155678	0.000295797076	0.000256384860	0.000382453102
L150	TESSENNANO	Lazio	Viterbo	0.000015011817	0.000003910868	0.000003481395	0.000006055474	0.000000000000	0.000013084242	0.000005426500	0.000000000000	0.000007819952
L310	TUSCANIA	Lazio	Viterbo	0.000178280337	0.000098010815	0.000082372785	0.000167721860	0.000000000000	0.000215395665	0.000119778972	0.000121854447	0.000146953940
L569	VALENTANO	Lazio	Viterbo	0.000065813147	0.000030090419	0.000046915269	0.000068907026	0.000000000000	0.000068220679	0.000038197012	0.000000000000	0.000053805056
L612	VALLERANO	Lazio	Viterbo	0.000055100939	0.000028869173	0.0000335610376	0.000021418757	0.000000000000	0.000035207751	0.000034196272	0.00000633759870	0.000037598670
A701	VASANELLO	Lazio	Viterbo	0.000077916583	0.000037502819	0.00006427583	0.000051495795	0.000000000000	0.000086871178	0.000053515748	0.000014221398	0.000050984702
L713	VEJANO	Lazio	Viterbo	0.000050784017	0.000027241908	0.000028671980	0.000030971959	0.000000000000	0.000050111780	0.000031788659	0.000000000000	0.000034964914
L814	VETRALLA	Lazio	Viterbo	0.000261874554	0.000181635105	0.000164643774	0.000274525256	0.000123268368	0.000262069780	0.000201612691	0.000236395511	0.000236395511
L882	VIGNANELLO	Lazio	Viterbo	0.000093853324	0.000051181187	0.000078114624	0.000066938826	0.000000000000	0.000088970361	0.000068074931	0.000015177731	0.000071840053
H913	VILLA SAN GIOVANNI IN TUSCIA	Lazio	Viterbo	0.000030094759	0.000014401162	0.000017268295	0.000012312451	0.000000000000	0.000025754430	0.000015796554	0.000000000000	0.000018129271
M082	VITERBO	Lazio	Viterbo	0.001305033542	0.001206187748	0.001131048729	0.001209005933	0.002080213192	0.001488915311	0.001301281769	0.001385140279	0.001301465207
M086	VITORCHIANO	Lazio	Viterbo	0.000090240938	0.00005017662	0.000080556390	0.000078218593	0.000000000000	0.000094450799	0.000053164140	0.000000000000	0.000072703556
A388	ARENZANO	Liguria	Genova	0.000276076247	0.000226308090	0.000191083752	0.000285143939	0.000106852110	0.000251156657	0.000194220785	0.000424155097	0.000249744083
A506	AVEGNO	Liguria	Genova	0.000053068160	0.000026155051	0.000033391990	0.000034592294	0.000011677754	0.000048454700	0.000030407505	0.000000000000	0.000036833549
A658	BARGAGLI	Liguria	Genova	0.000056955336	0.0000305233							

Codice catastale	Denominazione	Regione	Provincia	AMMINISTRAZIONE	POLIZIA LOCALE	ISTRUZIONE PUBBLICA	RIFIUTI	TPL	TERRITORIO E VIABILITA'	SOCIALE	ASILI NIDO	COMPLESSIVO
C481	CERANESI	Liguria	Genova	0.000083482890	0.000044106627	0.000073188153	0.000071184384	0.000029154648	0.000082236374	0.000046120285	0.000005790611	0.000066294698
C621	CHIAVARI	Liguria	Genova	0.000592767579	0.000661018225	0.000433776242	0.000521121504	0.000305370052	0.000610037426	0.000553506191	0.000084866667	0.000561946934
C673	CICAGNA	Liguria	Genova	0.000053879347	0.000030901748	0.000051876324	0.000037885999	0.000020889055	0.000049464300	0.000031808493	0.000000000000	0.000041141719
C823	COGOLETO	Liguria	Genova	0.000206344010	0.000191385037	0.000167212737	0.000168695821	0.000075997631	0.000144766038	0.000186215868	0.000193005079	0.000174004992
C826	COGORNO	Liguria	Genova	0.000110075926	0.000073092514	0.000086549453	0.000117967722	0.000036971555	0.000120641951	0.000083713653	0.000303040487	0.000110072022
C995	COREGLIA LIGURE	Liguria	Genova	0.000011123315	0.000002658997	0.000002373651	0.000004689005	0.00001780007	0.000009895603	0.000002933130	0.000000000000	0.000005746155
D175	CROCEFIESCHI	Liguria	Genova	0.000020288361	0.000005416112	0.000008217187	0.000013055761	0.000006604457	0.000018967284	0.000006673490	0.000000000000	0.000012572063
D255	DAVAGNA	Liguria	Genova	0.000046819463	0.000017925939	0.000037891802	0.000040488556	0.000020103220	0.000040887894	0.000023051313	0.000001202050	0.000035380797
D509	FASCIA	Liguria	Genova	0.000010693858	0.000001384632	0.000000000000	0.000004061327	0.000000000000	0.000007628262	0.000001520758	0.000000000000	0.000004533341
D512	FAVALE DI MALVARO	Liguria	Genova	0.000016453992	0.000006057542	0.000014755379	0.000009440949	0.000004113817	0.000017323564	0.000005368153	0.000000000000	0.000011293271
D677	FONTANIGORDA	Liguria	Genova	0.000017594391	0.000002664521	0.000010033607	0.00000412085	0.000014784341	0.000004426200	0.000000000000	0.000000000000	0.000009511604
D969	GENOVA	Liguria	Genova	0.011022114719	0.020054638538	0.014176932608	0.010765082928	0.035437973851	0.010824974180	0.020217604183	0.015615883413	0.014135662405
E109	GORRETO	Liguria	Genova	0.000012566593	0.000002005548	0.000001217779	0.000003126115	0.000001421669	0.000012784264	0.000001857502	0.000000000000	0.000005658886
E341	ISOLA DEL CANTONE	Liguria	Genova	0.000044238375	0.000023918539	0.000020624799	0.000024936265	0.000000000000	0.000049248125	0.000021717134	0.000000000000	0.000029314356
E488	LAVAGNA	Liguria	Genova	0.000300814422	0.000287332182	0.000183338600	0.000276357329	0.000113310435	0.000302649303	0.000227181733	0.000218864042	0.000259555167
E519	LEIVI	Liguria	Genova	0.000051779246	0.000025703204	0.000044519627	0.000040795338	0.000019859392	0.000049145366	0.000031081485	0.000000000000	0.000040026309
E695	LORSICA	Liguria	Genova	0.000016987008	0.000004661289	0.000007242707	0.000006089452	0.000000000000	0.000017235111	0.0000050390981	0.000000000000	0.000009325510
E737	LUMARZO	Liguria	Genova	0.000042771812	0.000015230904	0.000029849379	0.000022719923	0.000013888821	0.000040047104	0.000019407872	0.000000000000	0.000029060581
F020	MASONE	Liguria	Genova	0.000081791289	0.000037700309	0.000070870267	0.000055535057	0.000033353134	0.000068691780	0.000047820701	0.000000000000	0.000059476746
F098	MELE	Liguria	Genova	0.000060183177	0.0000033177417	0.000070342314	0.000039865653	0.000032027616	0.000051865754	0.000031635287	0.000001277056	0.000046212822
F173	MEZZANEGO	Liguria	Genova	0.000038400614	0.000016737447	0.000033848826	0.000024795833	0.000014159512	0.000067765909	0.000021223448	0.000045202881	0.000032963559
F202	MIGNANEGO	Liguria	Genova	0.000074351842	0.000045954819	0.000082950550	0.000068983742	0.000022725860	0.000067118653	0.000048764380	0.000000000000	0.000062810778
F256	MOCONESI	Liguria	Genova	0.000057895875	0.000027428164	0.000050545672	0.000049546122	0.000028582360	0.000061190871	0.000033014499	0.000000000000	0.000046574561
F354	MONEGLIA	Liguria	Genova	0.000098519407	0.000060847028	0.000030138443	0.000091625837	0.000034026326	0.000087857227	0.000045947843	0.000004496790	0.000072607509
F445	MONTEBRUNO	Liguria	Genova	0.000014734311	0.000004511260	0.000003084542	0.000008466940	0.000003485223	0.000014302715	0.00000030063111	0.000000000000	0.000008310571
F682	MONTOGGIO	Liguria	Genova	0.000053494139	0.000021928333	0.000033140239	0.000044407419	0.000021395515	0.000053623581	0.000023455948	0.000000000000	0.000039145565
F858	NE	Liguria	Genova	0.000059707045	0.000030896330	0.000043183567	0.000042339103	0.000011721345	0.00007775816	0.000030262200	0.000000000000	0.000045711580
F862	NEIRONE	Liguria	Genova	0.000029028271	0.000008621914	0.000012868523	0.000017916249	0.000000000000	0.000035961018	0.000011959373	0.000000000000	0.000019241023
G093	ORERO	Liguria	Genova	0.000019156788	0.000006127808	0.000007691576	0.000009531416	0.000004839727	0.000018101631	0.000006596783	0.000000000000	0.000011236822
G646	PIEVE LIGURE	Liguria	Genova	0.000052651519	0.000048259325	0.000046791153	0.000042616048	0.000017793999	0.000053257429	0.000047847825	0.0000045185409	0.0000045185409
G913	PORTOFINO	Liguria	Genova	0.000042187959	0.000026280203	0.0000505877502	0.000033024077	0.000000000000	0.000022602453	0.000006670747	0.000000000000	0.000023542081
H073	PROPATA	Liguria	Genova	0.000012994651	0.000002000967	0.000001706954	0.000006134830	0.000000000000	0.000010564660	0.000001958400	0.000000000000	0.000006325212
H183	RAPALLO	Liguria	Genova	0.000068512422	0.000631097220	0.000415648343	0.000735679264	0.000242712423	0.000574984834	0.000563488326	0.000503872811	0.0000630894295
H212	RECCO	Liguria	Genova	0.000214629390	0.000204574957	0.000142761907	0.000209034858	0.000114969786	0.000185897572	0.000161275978	0.000019639229	0.000181266280
H258	REZZOGLIO	Liguria	Genova	0.000047588753	0.000016771354	0.000021930766	0.000022537847	0.000018373141	0.000052689345	0.000015843837	0.000001247609	0.000029307298
H536	RONCO SCRIVIA	Liguria	Genova	0.000096162294	0.000051449275	0.000066316235	0.000086440930	0.000071493894	0.000086866541	0.000060216825	0.00012580790	0.000080901992
H546	RONDANINA	Liguria	Genova	0.000098020480	0.000001089509	0.00000828615	0.000003132549	0.000001084000	0.000097454544	0.000001060790	0.000000000000	0.000004459277
H581	ROSSIGLIONE	Liguria	Genova	0.000031627561	0.000052884010	0.000042507169	0.000031901370	0.000056460176	0.000038084393	0.000000000000	0.000046779254	0.000046779254
H599	ROVEGNO	Liguria	Genova	0.000028325975	0.000009671447	0.000014631919	0.000016282495	0.000008723481	0.000027541481	0.000007973755	0.000000000000	0.000017554462
H802	SAN COLOMBANO CERTENOLI	Liguria	Genova	0.000059426309	0.000032220612	0.000044168546	0.000040246157	0.000027129151	0.000063308339	0.000036501999	0.000057693026	0.000046965473
I346	SANT'OLCESE	Liguria	Genova	0.000116259180	0.000068452853	0.000113099032	0.000093471107	0.000041755581	0.000105656230	0.000082947464	0.0000191755037	0.000101406476
I225	SANTA MARGHERITA LIGURE	Liguria	Genova	0.000278394764	0.000214985508	0.000145618526	0.000331510959	0.000103029754	0.000241999485	0.000165942005	0.000391946309	0.000249178411
I368	SANTO STEFANO D'AVETO	Liguria	Genova	0.000049037931	0.000016503670	0.000022596675	0.000025056166	0.000000000000	0.000047592604	0.000015545740	0.000000000000	0.000028985916
I475	SAVIGNONE	Liguria	Genova	0.000073443415	0.000034892755	0.000054541482	0.000080492326	0.000028625352	0.000066309971	0.000039788257	0.000051878171	0.000062361187
I640	SERRA RICCO'	Liguria	Genova	0.000150039914	0.000111791969	0.000138554422	0.000117787440	0.000078884582	0.000163061217	0.000110584077	0.000108455154	0.000130151522
I693	SESTRI LEVANTE	Liguria	Genova	0.00047330391	0.000429474267	0.000296922465	0.000481017043	0.000188026149	0.000458421480	0.000366057476	0.000046357067	0.000042190170
I852	SORI	Liguria	Genova	0.000097296136	0.000076443343	0.000052993169	0.000081899332	0.000030471527	0.000084431404	0.000058793728	0.000023793104	0.000074223900
L167	TIGLIETO	Liguria	Genova	0.000023225508	0.000007477785	0.000009673556	0.000008212972	0.000006608861	0.000021818613	0.000008195985	0.000000000000	0.000012843672
L298	TORRIGLIA	Liguria	Genova	0.000069938882	0.000028421280	0.000044898534	0.000050135451	0.000034887740	0.000080755433	0.000029170731	0.000000000000	0.000050801116
L416	TRIBOGNA	Liguria	Genova	0.000018661145	0.000004623184	0.000007199917	0.000016310654	0.000005083242	0.000016725445	0.000007303412	0.000000000000	0.000012632454
L507	USCIO	Liguria	Genova	0.000049271993	0.000021838187	0.000033667348	0.000029406576	0.000020750941	0.000044753741	0.000032015431	0.000000000000	0.000034464129
L546	VALBREVENNA	Liguria	Genova	0.000029194063	0.000010542906	0.000011475124	0.000017979779	0.000008132655	0.000033777533	0.000010288860	0.000000000000	0.000018958655
M105	VOBBIA	Liguria	Genova	0.000021203649	0.000004517645	0.000007233119	0.000011693383	0.000004852008	0.000020805851	0.000005654083	0.000000000000	0.000012271634
M182	ZOAGLI	Liguria	Genova	0.000067066997	0.000048068700	0.000049309869	0.000046680325	0.000018792158	0.000075046233	0.0000331720029	0.000000000000	0.000050348827
A111	AIROLE	Liguria	Imperia	0.000018180572	0.000007397521	0.000016706603	0.000007689874	0.000000000000	0.000013775348	0.000005901015	0.000000000000	0.000011066235
A338	APRICALE	Liguria	Imperia	0.000025269794	0.0							

Codice catastale	Denominazione	Regione	Provincia	AMMINISTRAZIONE	POLIZIA LOCALE	ISTRUZIONE PUBBLICA	RIFIUTI	TPL	TERRITORIO E VIABILITA	SOCIALE	ASILI NIDO	COMPLESSIVO
C110	CASTEL VITTORIO	Liguria	Imperia	0.000018990582	0.000005564173	0.000001646000	0.000006198282	0.000003755873	0.000024244322	0.000005035007	0.000000000000	0.000010101636
C143	CASTELLARO	Liguria	Imperia	0.000029261009	0.000012331653	0.000018619430	0.000018458031	0.000012826108	0.000032078062	0.000013271846	0.000000000000	0.000020475087
C511	CERIANA	Liguria	Imperia	0.000039648376	0.000014790309	0.000023423569	0.000017909274	0.000011671355	0.000039148181	0.000016250242	0.000000000000	0.000024547368
C559	CERVO	Liguria	Imperia	0.000045845600	0.000035171871	0.000024969739	0.000039901186	0.000015748881	0.000042980806	0.000018410695	0.000000000000	0.000034001286
C578	CESIO	Liguria	Imperia	0.000012633387	0.000003171193	0.000003427253	0.000005904656	0.000000000000	0.000013490571	0.000003127481	0.000000000000	0.000006752744
C657	CHIUSANICO	Liguria	Imperia	0.000021222051	0.000008137008	0.000011713069	0.000012042253	0.000000000000	0.000020237396	0.000007497443	0.000000000000	0.000013231205
C660	CHIUSAVECCHIA	Liguria	Imperia	0.000017912856	0.000006598158	0.000017320395	0.000008344711	0.000000000000	0.000014883341	0.000006751285	0.000000000000	0.000011413098
C718	CIPRESSA	Liguria	Imperia	0.000037736277	0.000026284546	0.000024944163	0.000024890914	0.000010686838	0.000035288452	0.000016962362	0.000000000000	0.000026497534
C755	CIVEZZA	Liguria	Imperia	0.000020051182	0.000010396236	0.000011843708	0.000010261549	0.000004852384	0.000015652647	0.000007979347	0.000000000000	0.000012299789
D087	COSIO DI ARROSCIA	Liguria	Imperia	0.000017621703	0.000002604235	0.000002608600	0.000003849849	0.000000000000	0.000017110440	0.000003385735	0.000000000000	0.000007838248
D114	COSTARAINERA	Liguria	Imperia	0.000012571979	0.000007426104	0.0000018697371	0.000000000000	0.000022385155	0.000010016884	0.000000000000	0.000016266668	
D293	DIANO ARENTINO	Liguria	Imperia	0.000023674689	0.000005759070	0.000004466014	0.000013172861	0.000000000000	0.000018896873	0.000008923953	0.000000000000	0.000012917996
D296	DIANO CASTELLO	Liguria	Imperia	0.000050842111	0.000027509723	0.000023811821	0.000032341882	0.000000000000	0.00048876237	0.000028147492	0.000011666643	0.000034501875
D297	DIANO MARINA	Liguria	Imperia	0.000239093238	0.000197922153	0.000075591820	0.000208455170	0.000157922639	0.00024216657	0.000102182817	0.000130722169	0.000179510699
D298	DIANO SAN PIETRO	Liguria	Imperia	0.000030342241	0.000012012700	0.000031088745	0.000028267258	0.000008056685	0.000260531111	0.000014370722	0.000000000000	0.000024015376
D318	DOLCEACQUA	Liguria	Imperia	0.000057838553	0.000037262671	0.000039069228	0.000041285368	0.000000000000	0.000048110625	0.000028160547	0.000000000000	0.000040319258
D319	DOLCEDO	Liguria	Imperia	0.000039961394	0.000023964144	0.000022991507	0.000009582522	0.000034462045	0.000018599640	0.000000000000	0.000029593130	
E290	IMPERIA	Liguria	Imperia	0.000858001020	0.000887811579	0.000588036352	0.000767127917	0.001191233991	0.00084276857	0.000815285143	0.000812885559	0.000793782025
E346	ISOLABONA	Liguria	Imperia	0.000023657117	0.000011583209	0.000015336028	0.000015098715	0.000000000000	0.000019090297	0.000008695038	0.000000000000	0.000015222282
E719	LUCINASSO	Liguria	Imperia	0.000012892927	0.000002940142	0.000003908913	0.000005506632	0.000002597545	0.000010865680	0.000002944360	0.000000000000	0.000006665312
F123	MENDATICA	Liguria	Imperia	0.000017501657	0.000002962707	0.000001459185	0.000005330547	0.000000000000	0.00001717816	0.000002339577	0.000000000000	0.000008008474
F290	MOLINI DI TRIORA	Liguria	Imperia	0.000031106173	0.000007941509	0.000007348796	0.000009632551	0.000007051756	0.000030435455	0.000009205082	0.000000000000	0.000015841102
M387	MONTALTO CARPASIO	Liguria	Imperia	0.000029316987	0.000005796268	0.000004561777	0.000009744251	0.000005871969	0.000026392172	0.000006795225	0.000000000000	0.000014038912
F528	MONTEGROSSO PIAN LATTE	Liguria	Imperia	0.000010674091	0.000001381867	0.000001459185	0.000002749706	0.000000000000	0.000008875579	0.000001736490	0.000000000000	0.000004881229
G041	OLIVETTA SAN NICHELE	Liguria	Imperia	0.000013792775	0.000002666269	0.000002982303	0.000006782578	0.000002014014	0.000009385718	0.000002775267	0.000000000000	0.00000806128
G164	OSPEDALETTI	Liguria	Imperia	0.000103483698	0.000080052515	0.000047490420	0.000109610558	0.000034703465	0.000084549339	0.000053315348	0.000129609211	0.000085614748
G454	PERINALDO	Liguria	Imperia	0.000029628662	0.000012619415	0.000021936931	0.000014413465	0.000010249261	0.000029808668	0.000011895094	0.000000000000	0.000019392802
G607	PIETRABRUNA	Liguria	Imperia	0.000018692860	0.000007326243	0.000007293142	0.000008963720	0.000000000000	0.000018048294	0.000006295352	0.000000000000	0.000010731572
G632	PIEVE DI TICO	Liguria	Imperia	0.000041643737	0.000020315677	0.000044092549	0.000022552539	0.000000000000	0.000043054073	0.000018342867	0.000053405612	0.000031788559
G660	PIGNA	Liguria	Imperia	0.000034743929	0.000016817913	0.000017570818	0.000017438534	0.000000000000	0.000040040744	0.000011754317	0.000000000000	0.000021971358
G814	POMPEIANA	Liguria	Imperia	0.000022174851	0.000007597009	0.000014844124	0.000009661556	0.000000000000	0.000025160478	0.000007918255	0.000000000000	0.000013907706
G840	PONTEPASSIO	Liguria	Imperia	0.000049271241	0.000027333159	0.000044315322	0.000040991654	0.000000000000	0.000047499585	0.000029456341	0.000000000000	0.000033818403
G890	PORNASSIO	Liguria	Imperia	0.000027721283	0.000010219869	0.000018882667	0.000013497404	0.000000000000	0.000026155539	0.000008604103	0.000000000000	0.000016847571
H027	PRELA'	Liguria	Imperia	0.000020629522	0.000004676067	0.000003026406	0.000009233527	0.000004046420	0.000019134215	0.000006944072	0.000000000000	0.000010910055
H180	RANZO	Liguria	Imperia	0.000020253318	0.000006217139	0.000010073693	0.000009483586	0.000000000000	0.000019925334	0.000007515747	0.000000000000	0.000011991263
H257	REZZO	Liguria	Imperia	0.000020826296	0.000004996914	0.000006456830	0.000005070343	0.000000000000	0.00002497649	0.000004574021	0.000000000000	0.000010589774
H328	RIVA LIGURE	Liguria	Imperia	0.000069137828	0.000055415580	0.000043342425	0.000066614169	0.000023942488	0.000056888881	0.000047017815	0.000000000000	0.000055415023
H460	ROCCHETTA NERVINA	Liguria	Imperia	0.000016503657	0.000002456222	0.000007153342	0.000000000000	0.000013621147	0.000003068993	0.000000000000	0.000008099873	
H763	SAN BARTOLOMEO AL MARE	Liguria	Imperia	0.000115806614	0.000074963588	0.000042985319	0.000119711215	0.000031331001	0.000105713457	0.000047335322	0.000083326056	0.000089972336
H780	SAN BIAGIO DELLA CIMA	Liguria	Imperia	0.000028856640	0.000011515892	0.000037058117	0.000014785303	0.000006697930	0.000024995896	0.000015790172	0.000000000000	0.000021101205
H957	SAN LORENZO AL MARE	Liguria	Imperia	0.000042032321	0.000027955792	0.000022602858	0.000036662467	0.000010121666	0.000031391880	0.000019795251	0.000000000000	0.000030545326
I138	SANREMO	Liguria	Imperia	0.001244792227	0.001248544795	0.000738879238	0.001145393818	0.001221710052	0.001179182992	0.001125947358	0.001030428225	0.001119011050
I365	SANTO STEFANO AL MARE	Liguria	Imperia	0.000075041158	0.000050183342	0.000030551501	0.000047457015	0.000000000000	0.000048582279	0.000028965260	0.000000000000	0.000045317160
I556	SEBORGIA	Liguria	Imperia	0.000013760946	0.000003215942	0.000001753889	0.000008830347	0.000003730353	0.000019118785	0.000004538217	0.000000000000	0.000008752962
I798	SOLDANO	Liguria	Imperia	0.000023493975	0.000012632697	0.000023662609	0.000013639630	0.000005880472	0.000020091975	0.000011864072	0.000000000000	0.00001680746
L024	TAGGIA	Liguria	Imperia	0.000307674124	0.000285880772	0.000236650887	0.000313399869	0.000143875467	0.000316034738	0.000288954200	0.000249429894	0.0002690207
L148	TERZORIO	Liguria	Imperia	0.000010747341	0.000002021171	0.000003615906	0.000004125741	0.000000000000	0.000007928965	0.000002230136	0.000000000000	0.000005215764
L430	TRIORA	Liguria	Imperia	0.000026140743	0.000008390535	0.000012453059	0.000008708365	0.000004489126	0.000031666745	0.000004232258	0.000000000000	0.000014711088
L596	VALLEBONA	Liguria	Imperia	0.000016212402	0.000015199386	0.000019501423	0.000010435781	0.000013289449	0.000016067372	0.000040759425	0.000000000000	0.000022916009
L599	VALLERGROSA	Liguria	Imperia	0.0000141893307	0.000150512369	0.000112331671	0.000157833908	0.000148106183	0.000151313072	0.000115024977	0.000214828789	0.000143356488
L693	VASIA	Liguria	Imperia	0.000017645025	0.000003421754	0.000002668933	0.000009658019	0.000005208113	0.000014633427	0.000005373408	0.000000000000	0.000009495326
L741	VENTIMIGLIA	Liguria	Imperia	0.000517200703	0.000483521825	0.000394819357	0.000560606883	0.000534329666	0.000476870872	0.000457245156	0.000457714202	0.000494504841
L809	VESSALICO	Liguria	Imperia	0.000013227851	0.000003005603	0.000003960613	0.000006165081	0.000000000000	0.000011941733	0.000003060617	0.000000000000	0.000007085148
L943	VILLA FARALDI	Liguria	Imperia	0.000017311122	0.000004579379	0.000003107167	0.000006353131	0.000000000000	0.000015276511	0.000005396007	0.000000000000	0.000008648906
A261	AMEGLIA	Liguria	La Spezia	0.000116576333	0.000097867058	0.000052760799	0.000107945449	0.000037961630	0.000101401479	0.00006080770	0.000000000000	0.000088117961
A373	ARCOLO	Liguria	La Spezia	0.000192603328	0.000134406254	0.000150862479	0.000137874020	0.000087099644	0.000182808426	0.000159868947	0.000161249630	0.000158843436
A836	BEVERINO	Liguria	La Spezia	0.000054192426	0.000034673663	0.000028874880	0.000047467961	0.000019577228	0.000047439617	0.000027314464	0.000000000000	0.000040044752
A932	BOLANO	Liguria	La Spezia	0.000137949485	0.000085971798	0.000138725511	0.000113440711	0.000072951279	0.000122239485	0.000102077508	0.000000000000	0.000113762789
A961	BONASSOLA	Liguria	La Spezia	0.000041592514	0.000002469118	0.000007190704	0.000031643536	0.000011132081	0.000034128769	0.000013786492	0.000000000000	0.000025999304
A992	BORGHETTO DI VARA	Liguria	La Spezia	0.000031253722	0.000017716965	0.000018684354						



Codice catastale	Denominazione	Regione	Provincia	AMMINISTRAZIONE	POLIZIA LOCALE	ISTRUZIONE PUBBLICA	RIFIUTI	TPL	TERRITORIO E VIABILITA	SOCIALE	ASILI NIDO	COMPLESSIVO
D655	FOLLO	Liguria	La Spezia	0.000116233582	0.000069971048	0.000124951329	0.000008426046	0.000127700771	0.000098850661	0.000074450877	0.000000000000	0.000092190345
D758	FRAMURA	Liguria	La Spezia	0.000030281731	0.000018838029	0.00009595596	0.000025305995	0.000008613068	0.000029687978	0.000010263522	0.000000000000	0.000020845778
E463	LA SPEZIA	Liguria	La Spezia	0.001771194465	0.002373368563	0.002082000170	0.0001744045021	0.003776157045	0.001905278986	0.001927919405	0.002406517625	0.001970818296
E542	LERICI	Liguria	La Spezia	0.000285662194	0.000237630603	0.000165902811	0.000219233748	0.000127396816	0.000248934434	0.000177140274	0.000177888865	0.000216738046
E560	LEVANTO	Liguria	La Spezia	0.000181522423	0.000151008235	0.000072067026	0.000157070295	0.000067427990	0.000167071843	0.000081115713	0.000000000000	0.000128532263
E942	MAISSANA	Liguria	La Spezia	0.000028148513	0.000010390150	0.000033965722	0.000010551267	0.000000000000	0.000028633574	0.000009231066	0.000000000000	0.000014681404
F609	MONTEROSSO AL MARE	Liguria	La Spezia	0.000077256691	0.000077256691	0.000034146845	0.000075990728	0.000020001035	0.000091648546	0.000019305598	0.000000000000	0.000061909853
G143	ORTONOVO	Liguria	La Spezia	0.000146916510	0.000099371910	0.000118736661	0.000105004875	0.000054669922	0.000128422360	0.000110903848	0.000037966096	0.000114692299
G664	PIGNONE	Liguria	La Spezia	0.000021485344	0.000008537068	0.000015326497	0.000014573841	0.000013374071	0.000019324679	0.000005910574	0.000000000000	0.000014494304
G925	PORTOVENERE	Liguria	La Spezia	0.000105815902	0.000102957485	0.000049214314	0.000095237127	0.000082633759	0.000105012106	0.000050964563	0.000047443753	0.000084877417
H275	RICCO' DEL GOLFO DI SPEZIA	Liguria	La Spezia	0.000078141783	0.000041188415	0.000060466483	0.000067369428	0.000035741321	0.000068122103	0.000041765126	0.000112117298	0.000064224124
H304	RIOMAGGIORE	Liguria	La Spezia	0.000073775466	0.000049631636	0.000028888996	0.000048025011	0.000021678008	0.000075934862	0.000022617890	0.000019840289	0.000049214680
H461	ROCCHETTA DI VARA	Liguria	La Spezia	0.000027580501	0.000010577054	0.000014016203	0.000012297427	0.000000000000	0.000028280118	0.000009235868	0.000000000000	0.000016373160
I363	SANTO STEFANO DI MAGRA	Liguria	La Spezia	0.000173977542	0.000154502192	0.000185881882	0.000130783327	0.000189678007	0.000142392117	0.000128266466	0.000028227956	0.000155110703
I449	SARZANA	Liguria	La Spezia	0.000458499420	0.000463477955	0.000392891960	0.000471702029	0.000497071257	0.000461992490	0.000382391484	0.000267923614	0.000437395999
E070	SESTA GODANO	Liguria	La Spezia	0.000047438695	0.000021179999	0.000029153764	0.000019584545	0.000017240037	0.000062412571	0.000018584835	0.000000000000	0.000031376278
L881	VARESE LIGURE	Liguria	La Spezia	0.000071656520	0.000036143550	0.000024916797	0.000042732153	0.000027108608	0.000108489832	0.000030965033	0.000000000000	0.000050920889
L774	VERNAZZA	Liguria	La Spezia	0.000039876211	0.000035278058	0.000009651074	0.000037902322	0.000009483885	0.000047109299	0.000012864675	0.000000000000	0.000032738740
L819	VEZZANO LIGURE	Liguria	La Spezia	0.000148672962	0.00011329342	0.000120511268	0.000140386622	0.000062511020	0.000133965839	0.000103240283	0.000000000000	0.000123788864
M177	ZIGNAGO	Liguria	La Spezia	0.000021038889	0.000006792920	0.000012850980	0.000009439384	0.000007323052	0.000024803004	0.000005815230	0.000000000000	0.000013187278
A122	ALASSIO	Liguria	Savona	0.000376133974	0.000336010052	0.000165930761	0.000424025243	0.000145911453	0.000326205507	0.000190091592	0.000131063721	0.000309432645
A145	ALBENGA	Liguria	Savona	0.000510030587	0.000542171174	0.000330711771	0.000478807534	0.000207520600	0.000510476488	0.000043467461	0.000036898558	0.000467186701
A166	ALBISOLA SUPERIORE	Liguria	Savona	0.000218827000	0.000211777779	0.000122178834	0.000180980783	0.000096717578	0.000211895132	0.000176052263	0.00012179988	0.000181759295
A165	ALBISOLA MARINA	Liguria	Savona	0.000128419109	0.000132017199	0.000067604051	0.000100597977	0.000043805582	0.000122740077	0.000079002261	0.000117043185	0.000103025542
A226	ALTARE	Liguria	Savona	0.000047597642	0.000027882455	0.000038617360	0.000027096023	0.000027038208	0.000040168022	0.000030439662	0.000000000000	0.000033946350
A278	ANDORA	Liguria	Savona	0.000236909367	0.000160799283	0.000114286757	0.000284251919	0.000085163006	0.000180151135	0.000119141022	0.000256690167	0.000200203719
A422	ARNASCO	Liguria	Savona	0.000017889498	0.000065591186	0.000014926095	0.000008860822	0.000000000000	0.000018539938	0.000007993578	0.000000000000	0.000011891558
A593	BALESTRINO	Liguria	Savona	0.000018916760	0.000006578169	0.000008853506	0.000007425235	0.000000000000	0.000019294081	0.000006327411	0.000000000000	0.000010809235
A647	BARDINETO	Liguria	Savona	0.000028079506	0.000010947699	0.000013688620	0.000016032249	0.000010649497	0.000026976369	0.000009150863	0.000000000000	0.000017547736
A796	BERGEGGI	Liguria	Savona	0.000038526683	0.000046954191	0.000021200195	0.000036703880	0.000011807833	0.000067435763	0.000013124889	0.000007048278	0.000003472525
A931	BOISSANO	Liguria	Savona	0.000050237005	0.000026335246	0.000043456375	0.000022088512	0.000022306148	0.000043790492	0.000027113392	0.000006895070	0.000036307049
A999	BORGHETTO SANTO SPIRITO	Liguria	Savona	0.000157221811	0.000074010703	0.0000109918915	0.00016526787	0.000041472105	0.000110096158	0.000088533622	0.000223978554	0.000128492365
B005	BORGIO VEREZZI	Liguria	Savona	0.000070863509	0.000050551226	0.000028537045	0.000072951127	0.000000000000	0.000058331676	0.000032661977	0.000000000000	0.000052631998
B048	BORMIDA	Liguria	Savona	0.000017076459	0.000004671144	0.000005674314	0.00006275412	0.000005526545	0.000018049365	0.000005573478	0.000000000000	0.000009489128
B369	CAIRO MONTENOTTE	Liguria	Savona	0.000278206330	0.000199205904	0.000213432225	0.000198124774	0.000151046304	0.00028247724	0.000217646479	0.000170462760	0.000228704851
B409	CALICE LIGURE	Liguria	Savona	0.000041913244	0.000024460654	0.000019870260	0.000019532977	0.000038127368	0.000021199206	0.000000000000	0.000026529787	0.000000000000
B416	CALIZZANO	Liguria	Savona	0.000051099424	0.000023507477	0.000030228282	0.000021875073	0.000020634183	0.000051586683	0.000020864334	0.000000000000	0.000031949793
B748	CARCARE	Liguria	Savona	0.000115867365	0.000094391592	0.000104054233	0.000085238399	0.000102966040	0.000081799543	0.00001479903	0.000095082288	0.000095082288
B927	CASANOVA LERRONE	Liguria	Savona	0.000025019213	0.000008659968	0.000013153296	0.000013947254	0.000008682160	0.000025961606	0.000009902436	0.000000000000	0.000016074890
C063	CASTELBONCO	Liguria	Savona	0.000014472128	0.000003230882	0.000004516282	0.000004825037	0.000003413922	0.000012264460	0.000003136606	0.000000000000	0.000007159800
C276	CASTELVECCHIO DI ROCCA BARBENA	Liguria	Savona	0.000012321034	0.000002559530	0.000001362911	0.000003361773	0.000001627245	0.000011199997	0.000001885904	0.000000000000	0.000005226424
C443	CELLE LIGURE	Liguria	Savona	0.000136864456	0.000113442875	0.000075564231	0.000129119721	0.000034149891	0.000126952835	0.000075483814	0.00000267287	0.000017124064
C463	CENGIO	Liguria	Savona	0.000077347975	0.000041883296	0.000067195685	0.000048364839	0.000036143571	0.000065304701	0.000049142194	0.000000000000	0.000056356552
C510	CERIALE	Liguria	Savona	0.000174977229	0.000125930241	0.000093803335	0.000175021568	0.000060280584	0.000141924934	0.000083485005	0.000186328729	0.000140948434
C729	CISANO SUL NEVA	Liguria	Savona	0.000045635030	0.000027903415	0.000037544296	0.000034267587	0.000016439141	0.000044213946	0.000024127440	0.000066046878	0.000037211124
D095	COSSERIA	Liguria	Savona	0.000027473664	0.000012162327	0.000027107347	0.000015602156	0.000014493652	0.000023995062	0.000012307884	0.000039374826	0.000021571655
D284	DEGO	Liguria	Savona	0.000066970590	0.000027688134	0.000032859646	0.000024497287	0.000019801710	0.000056666803	0.000022332140	0.000000000000	0.000035274630
D424	ERLI	Liguria	Savona	0.000013286081	0.000002316122	0.000002500931	0.000004803867	0.000003060713	0.000013539828	0.000003465336	0.000000000000	0.000006796770
D600	FINALE LIGURE	Liguria	Savona	0.000377345589	0.000336221496	0.000167542771	0.000413913147	0.000164996971	0.000348267540	0.000214809361	0.00001054281	0.000309159770
D927	GARLEDA	Liguria	Savona	0.000033912746	0.000017054415	0.000020151107	0.000022840466	0.000010192130	0.000024528325	0.000014890061	0.000000000000	0.000022181314
E064	GIUSTENICE	Liguria	Savona	0.000028286358	0.000011354471	0.000020603827	0.000011431123	0.000009795072	0.000026291390	0.000009366878	0.000000000000	0.000017248250
E066	GIUSVALLA	Liguria	Savona	0.000018084701	0.000005267559	0.000002360119	0.000006334728	0.000005936439	0.000017278533	0.000005867753	0.000000000000	0.000009262941
E414	LAIQUEGLIA	Liguria	Savona	0.000087041351	0.000071514872	0.000027127037	0.000074121637	0.000016325788	0.000079595106	0.000025533685	0.000062752511	0.000061801124
E632	LOANO	Liguria	Savona	0.000341867907	0.000315985590	0.000177624008	0.000332218300	0.000134760389	0.000314072850	0.000027829969	0.000223851233	0.000283146385
E816	MAGLIOLO	Liguria	Savona	0.000027976705	0.000009783471	0.000019364405	0.000012467490	0.000007603667	0.000031811261	0.000009720086	0.000000000000	0.000017136878
E860	MALLARE	Liguria	Savona									

Codice catastale	Denominazione	Regione	Provincia	AMMINISTRAZIONE	POLIZIA LOCALE	ISTRUZIONE PUBBLICA	RIFIUTI	TPL	TERRITORIO E VIABILITA	SOCIALE	ASILI NIDO	COMPLESSIVO
G281	PALLARE	Liguria	Savona	0.000026993409	0.000013838999	0.000026349315	0.000010669452	0.000010595793	0.0000300081858	0.000011307635	0.000000000000	0.000018818720
G542	PIANA CRIXIA	Liguria	Savona	0.000027834678	0.000007008962	0.000010363957	0.000007807250	0.000002324942	0.000025558215	0.000009535388	0.000000000000	0.000014689316
G605	PIETRA LIGURE	Liguria	Savona	0.000028276435	0.000027117289	0.0000118312636	0.0000299121123	0.000008190732	0.000024486893	0.0000154251217	0.0000132480729	0.0000230253982
G741	PLODIO	Liguria	Savona	0.000018718052	0.000004715064	0.000007744845	0.000011479511	0.000007756738	0.000016865505	0.000007836096	0.000000000000	0.000011649603
G866	PONTINVREA	Liguria	Savona	0.000028280251	0.000011797468	0.000016892564	0.000014840730	0.000000000000	0.000028789774	0.000010875273	0.000000000000	0.000017671979
H126	QUILIANO	Liguria	Savona	0.000141256767	0.000097491376	0.000104259473	0.000121801176	0.000058897319	0.000127757165	0.000092734015	0.000177231669	0.000118881415
H266	RIALTO	Liguria	Savona	0.000018763831	0.000005385216	0.000003557929	0.000007807250	0.000006307190	0.000022994691	0.000007010363	0.000000000000	0.000010834519
H452	ROCCAVIGNALE	Liguria	Savona	0.000023656255	0.000008769825	0.000022192146	0.000012808698	0.000009566607	0.000025050971	0.000009083460	0.000000000000	0.000016487926
H453	SASSELLO	Liguria	Savona	0.0000065620510	0.000025949650	0.0000030999022	0.000057422448	0.000018678168	0.000064217316	0.000026736212	0.000041405423	0.0000048371506
H480	SAVONA	Liguria	Savona	0.001184198315	0.001285574745	0.000745562190	0.001117420790	0.001757305602	0.001208696410	0.001239254775	0.001487464686	0.001156510477
I926	SPOTORNO	Liguria	Savona	0.000133771944	0.000110061802	0.000048437047	0.000131601888	0.000031126711	0.000128480932	0.000057127382	0.000067207348	0.0000103059355
I946	STELLA	Liguria	Savona	0.000070609037	0.000029756778	0.000048224971	0.000046005720	0.000023482421	0.000074368536	0.000039492092	0.000000000000	0.000050598463
I947	STELLANELLO	Liguria	Savona	0.000025339266	0.000007610170	0.000011079321	0.000016977116	0.000005992218	0.000023003369	0.000009563985	0.000000000000	0.000016840808
L152	TESTICO	Liguria	Savona	0.000012121976	0.000022352034	0.000003678035	0.000004482878	0.000002057308	0.000010196574	0.000002536658	0.000000000000	0.000006144341
L190	TOIRANO	Liguria	Savona	0.000056890521	0.000037001030	0.000054962502	0.000038398844	0.000021945134	0.000052592149	0.000029722092	0.000000000000	0.000042923524
L315	TOVO SAN GIACOMO	Liguria	Savona	0.000054598873	0.000039098310	0.000036150516	0.000022155464	0.000015964407	0.0000505483740	0.000024013475	0.000000000000	0.0000034716936
L499	URBE	Liguria	Savona	0.000033798307	0.000013058854	0.000015811654	0.000023983104	0.000008311376	0.000030889327	0.000010220781	0.000000000000	0.000021774935
L528	VADO LIGURE	Liguria	Savona	0.000181128966	0.000176407436	0.000133845346	0.000200916894	0.000069021051	0.000180302136	0.000125657576	0.000280267057	0.000172521359
L675	VARAZZE	Liguria	Savona	0.000350746768	0.000246224022	0.000206805427	0.000351076796	0.000157218432	0.000372456088	0.000236680348	0.000115618608	0.000297103035
L730	VENDONE	Liguria	Savona	0.000013868231	0.000003226802	0.000005783745	0.000005100776	0.000003641746	0.000013211780	0.000004386254	0.000000000000	0.000007561571
L823	VEZZI PORTO	Liguria	Savona	0.000023287846	0.000011431035	0.000009622255	0.000013543117	0.000012378987	0.000020183580	0.000008488932	0.000000000000	0.00001456630
L975	VILLANOVA D'ALBENGA	Liguria	Savona	0.000056067683	0.000003172804	0.000058344630	0.000054499749	0.000013200882	0.000057946273	0.000031626676	0.0000087504769	0.000051134264
M197	ZUCCARELLO	Liguria	Savona	0.000013672870	0.000006208852	0.000010698683	0.000005710984	0.000002285755	0.000010308988	0.000004106588	0.000000000000	0.000000875172
A057	ADRARA SAN MARTINO	Lombardia	Bergamo	0.000043244815	0.000021342333	0.000030413162	0.000018395394	0.000000000000	0.000048270586	0.000026874126	0.00000819147	0.000028869398
A058	ADRARA SAN ROCCO	Lombardia	Bergamo	0.000020287288	0.000011185533	0.000015448393	0.000009881623	0.000000000000	0.000021549000	0.000010115092	0.000000000000	0.000013826400
A129	ALBANO SANTALESSANDRO	Lombardia	Bergamo	0.000134013502	0.000134836376	0.000119221844	0.000099270032	0.000000000000	0.000128668534	0.000119883178	0.0000088792585	0.000110419228
A163	ALBINO	Lombardia	Bergamo	0.000326078332	0.000239173874	0.000337973225	0.000252165824	0.000169963448	0.000316213756	0.000323666321	0.000499313475	0.000303067503
A193	ALGUA	Lombardia	Bergamo	0.000022525208	0.000006043712	0.000018013056	0.000010241037	0.000000000000	0.000016660762	0.000009264496	0.000000000000	0.000013468661
A214	ALME'	Lombardia	Bergamo	0.000107669812	0.000086418024	0.000079653868	0.000106767964	0.000000000000	0.000091840784	0.000093307668	0.000037662423	0.000092233611
A216	ALMENNO SAN BARTOLOMEO	Lombardia	Bergamo	0.000111944739	0.000063361415	0.000137516249	0.000060888637	0.000032358502	0.000115445856	0.000086977686	0.000204204728	0.000097079057
A217	ALMENNO SAN SALVATORE	Lombardia	Bergamo	0.00010693454	0.000055164137	0.000064862706	0.000074927407	0.000000000000	0.000096816825	0.000086165307	0.000017511601	0.000078657411
A246	ALZANO LOMBARDO	Lombardia	Bergamo	0.000283363283	0.000210319951	0.000229538031	0.000157821589	0.0000132109510	0.000234725890	0.000240458917	0.000385937204	0.000225858182
A259	AMBIVERE	Lombardia	Bergamo	0.000046199288	0.000027839964	0.000032846361	0.000024980123	0.000000000000	0.000037486597	0.000032937768	0.000004246413	0.000031700342
A304	ANTEGNATE	Lombardia	Bergamo	0.000034443533	0.000037490048	0.000074128490	0.000043960139	0.000000000000	0.000056727387	0.000044507740	0.000002592631	0.000050449252
A365	ARCESIO	Lombardia	Bergamo	0.000084285923	0.000052342627	0.000081633700	0.000062964060	0.000000000000	0.000073826203	0.000070350033	0.000005185261	0.000067306558
A383	ARDESIO	Lombardia	Bergamo	0.000079900298	0.000036269476	0.000055530900	0.000042861805	0.000035915519	0.000077566150	0.000053017746	0.000000000000	0.000055722290
A440	ARZAGO D'ADDA	Lombardia	Bergamo	0.000050443724	0.000035356890	0.000052466738	0.000034524506	0.000000000000	0.000040632518	0.000037545469	0.000002464774	0.000039083592
A511	AVERARA	Lombardia	Bergamo	0.000012522720	0.000001461020	0.000003109445	0.000003170981	0.000000000000	0.000008398089	0.000002994794	0.000003345113	0.000005521587
A517	AVIATICO	Lombardia	Bergamo	0.000028151944	0.000007202369	0.000009399620	0.00002238058	0.000000000000	0.000019387774	0.000008227989	0.000000000000	0.000016867753
A528	AZZANO SAN PAOLO	Lombardia	Bergamo	0.000172636201	0.000135060031	0.000104080999	0.000112678436	0.000063050123	0.000130903970	0.000123142635	0.000004491939	0.000123335947
A533	AZZONE	Lombardia	Bergamo	0.000016121090	0.000005586723	0.000006234974	0.000005054033	0.000000000000	0.000015966015	0.000006347196	0.000000000000	0.000008777587
A557	BAGNATICA	Lombardia	Bergamo	0.000074968266	0.000077659777	0.000054809985	0.000000000000	0.000000000000	0.000083075246	0.000058564911	0.000009077171	0.000064345432
A631	BARBATA	Lombardia	Bergamo	0.000017123092	0.000006076331	0.000010515014	0.000013120627	0.000000000000	0.000018353786	0.000008827194	0.000000000000	0.000012313393
A664	BARIANO	Lombardia	Bergamo	0.000077208695	0.000049667668	0.000051910718	0.000059800664	0.000000000000	0.000064837046	0.000055734148	0.000004321051	0.000057697099
A684	BARZANA	Lombardia	Bergamo	0.000035262922	0.000023278379	0.000037619197	0.000019806337	0.000000000000	0.000035692255	0.000024448687	0.000000000000	0.000026853833
A732	BEDULITA	Lombardia	Bergamo	0.000018989266	0.000006093536	0.000010669078	0.000006733620	0.000000000000	0.000018206630	0.000010692478	0.000000000000	0.000013014885
A786	BERBENNO	Lombardia	Bergamo	0.000050617553	0.000026739683	0.000067249624	0.000031856032	0.000000000000	0.000049881909	0.000033686818	0.000001614478	0.000040684903
A794	BERGAMO	Lombardia	Bergamo	0.002481260217	0.002886729715	0.002891970934	0.002310877140	0.007831912257	0.002388909386	0.003007232164	0.003957072033	0.002797205913
A815	BERZO SAN FERMO	Lombardia	Bergamo	0.000027561979	0.000013571201	0.000021526481	0.000018701166	0.000000000000	0.000027111541	0.000018159543	0.000000000000	0.000020272930
A846	BIANZANO	Lombardia	Bergamo	0.000019971243	0.000006062893	0.000008377832	0.000006063487	0.000000000000	0.000014262157	0.000007208138	0.000000000000	0.000010011507
A903	BELLELO	Lombardia	Bergamo	0.000007923845	0.000000608787	0.000001870984	0.000001385678	0.000000000000	0.000005054182	0.000000629272	0.000000756526	0.000003064885
A937	BOLGARE	Lombardia	Bergamo	0.000099068560	0.000077356632	0.000116633428	0.000069736544	0.000000000000	0.000095714466	0.000077482365	0.000024466480	0.000083025610
A950	BOLTIERE	Lombardia	Bergamo	0.000098875157	0.000078420360	0.000132773251	0.000071161059	0.000000000000	0.000089406125	0.000078946956	0.000112186749	0.000088310906
A963	BONATE SOPRA	Lombardia	Bergamo	0.000149520398	0.000121345534	0.000174815318	0.000107176797	0.000017321039	0.000141626515	0.000138228940	0.000003090282	0.0000127679649
A962	BONATE SOTTO	Lombardia	Bergamo	0.000112027242	0.000085639589	0.000087429977	0.000090750666	0.000000000000	0.00008708469	0.000102099520	0.000001973174	0.000090688729
B010	BORGO DI TERZO	Lombardia	Bergamo	0.000024505273	0.000016063957	0.000021596664	0.000013561384	0.000000000000	0.000020225597	0.000016619708	0.000000000000	0.000013712677
B083	BOSSICO	Lombardia	Bergamo	0.000026809059	0.000013747464	0.000015825015	0.000013922905	0.000000000000	0.000025282512	0.000012144746	0.000000000000	0.000017058675
B088	BOTTANUCO	Lombardia	Bergamo	0.000098707440	0.000059570747	0.000078271066	0.000063892189	0.000000000000	0.00007885929	0.000070986601	0.000067229500	0.000071507202
B112	BRACCA	Lombardia	Bergamo	0.000021525636	0.000007834855	0.000019956983	0.000010928888	0.000000000000	0.000018076813	0.000009442046	0.000000000000	0.000014036879
B123												

Codice catastale	Denominazione	Regione	Provincia	AMMINISTRAZIONE	POLIZIA LOCALE	ISTRUZIONE PUBBLICA	RIFIUTI	TPL	TERRITORIO E VIABILITA'	SOCIALE	ASILI NIDO	COMPLESSIVO
B395	CALCIO	Lombardia	Bergamo	0.000092877889	0.000058470737	0.000099290443	0.000068714020	0.000000000000	0.000082446746	0.000082152248	0.000030110148	0.000077004912
B434	CALUSCO D'ADDA	Lombardia	Bergamo	0.000151654501	0.000100619988	0.000147810154	0.000123342820	0.000000000000	0.000134210206	0.000084829255	0.000133082343	0.000084829255
B442	CALVENZANO	Lombardia	Bergamo	0.000074757779	0.000049242626	0.000071251005	0.000047467340	0.000000000000	0.000065039148	0.000057060739	0.000068255333	0.000056851925
B471	CAMERATA CORNELLO	Lombardia	Bergamo	0.000020401999	0.000027890118	0.000028158740	0.000007522008	0.000000000000	0.000022156398	0.000004861784	0.000000000000	0.000014427800
B618	CANONICA D'ADDA	Lombardia	Bergamo	0.000078326776	0.000050426353	0.000074457487	0.000056480273	0.000000000000	0.000070749761	0.000064596175	0.000005185261	0.000062166387
B661	CAPIZZONE	Lombardia	Bergamo	0.000027877068	0.000010581260	0.000023019637	0.000011594742	0.000000000000	0.000025279289	0.000016234492	0.000001677025	0.000018049023
B703	CAPRIATE SAN GERVASIO	Lombardia	Bergamo	0.000148879179	0.000116112340	0.000126558957	0.000108598868	0.000000000000	0.000124938065	0.000027798088	0.0000117110634	0.0000117110634
B710	CAPRINO BERGAMASCO	Lombardia	Bergamo	0.000057113348	0.000030850454	0.000070472554	0.000044858115	0.000000000000	0.000051986497	0.000045535769	0.000000000000	0.000047668369
B731	CARAVAGGIO	Lombardia	Bergamo	0.0000289545371	0.0000233616841	0.0000390264775	0.0000249041075	0.0000131806786	0.0000255742473	0.0000306708132	0.000138427920	0.0000275576601
B801	CAROBBO DEGLI ANGELI	Lombardia	Bergamo	0.000075819697	0.000047598450	0.000084067200	0.000049580197	0.000000000000	0.000074283908	0.000060861566	0.000025926305	0.000061771158
B803	CARONA	Lombardia	Bergamo	0.000014020221	0.000010273743	0.000008114090	0.000000000000	0.000000000000	0.000035647669	0.000005424425	0.000003641011	0.000015397156
B854	CARVICO	Lombardia	Bergamo	0.000084129785	0.000052513636	0.000072200338	0.000063965467	0.000000000000	0.000080178510	0.000061801222	0.000026552469	0.000067431769
B947	CASAZZA	Lombardia	Bergamo	0.000047853800	0.000046837956	0.000053650263	0.000049911750	0.000000000000	0.000076094939	0.000056864470	0.000009526231	0.000056347634
B971	CASIRATE D'ADDA	Lombardia	Bergamo	0.000072436827	0.000044566104	0.000085835359	0.000045446401	0.000000000000	0.000058336941	0.000059819070	0.000043210515	0.000056850776
B978	CASNIGO	Lombardia	Bergamo	0.000068045896	0.000042918732	0.000037429762	0.000045562272	0.000000000000	0.000067840702	0.000045493111	0.000032579938	0.000049936641
C007	CASSIGLIO	Lombardia	Bergamo	0.000010544785	0.000001004843	0.000002894056	0.000002004564	0.000000000000	0.000007208662	0.000001643156	0.000000000000	0.000004286309
C255	CASTEL ROZZONE	Lombardia	Bergamo	0.000052467056	0.000032469577	0.000051562686	0.000045153366	0.000000000000	0.000050087506	0.000036084879	0.000001725308	0.000042962016
C079	CASTELLI CALEPIO	Lombardia	Bergamo	0.000171050325	0.000119967371	0.000197369063	0.000159660865	0.000083053834	0.000169312274	0.000172549785	0.000156894060	0.000164830269
C324	CASTIONE DELLA PRESOLANA	Lombardia	Bergamo	0.000122217940	0.000050158113	0.000062398254	0.000081782164	0.000000000000	0.000106622651	0.000053609749	0.000000000000	0.000079051474
C337	CASTRO	Lombardia	Bergamo	0.000031755792	0.000016254608	0.000026536561	0.000015916897	0.000000000000	0.000022195558	0.000020302902	0.000000000000	0.000020870580
C396	CAVERNAGO	Lombardia	Bergamo	0.000049125593	0.000034842145	0.000047892372	0.000041003770	0.000000000000	0.000046909702	0.000031373937	0.000000000000	0.000039760430
C410	CAZZANO SANT'ANDREA	Lombardia	Bergamo	0.000032816373	0.000017516360	0.000022546355	0.000024623569	0.000000000000	0.000037679750	0.000019957128	0.000016061441	0.000025567348
C456	CENATE SOPRA	Lombardia	Bergamo	0.000047566553	0.000034465946	0.000054766265	0.000032452580	0.000000000000	0.000043384012	0.000032722657	0.000013802461	0.00003386065
C457	CENATE SOTTO	Lombardia	Bergamo	0.000064168447	0.000057504385	0.000078965584	0.000054611720	0.000000000000	0.000067127488	0.000047065154	0.000000000000	0.000065808552
C459	CENE	Lombardia	Bergamo	0.000080510413	0.000045800872	0.000068632208	0.000051433554	0.000000000000	0.000074077399	0.000062499171	0.000022692928	0.000061516653
C506	CERETE	Lombardia	Bergamo	0.000038850798	0.000015258499	0.000039843240	0.000025931685	0.000000000000	0.000036711615	0.000021018986	0.000001138436	0.000028638500
C635	CHIGNOLE D'ISOLA	Lombardia	Bergamo	0.000057389560	0.000040811344	0.000051197686	0.000031428861	0.000000000000	0.000053764009	0.000040975202	0.00000777892	0.000042351295
C649	CHIUDUNO	Lombardia	Bergamo	0.000076708297	0.0000101885979	0.000080304163	0.000000000000	0.000000000000	0.000097336544	0.000090348255	0.000009996257	0.000086571433
C728	CISANO BERGAMASCO	Lombardia	Bergamo	0.000110433090	0.000075238553	0.000124366597	0.000087617026	0.000000000000	0.000105106399	0.00009528972	0.000014421318	0.000094183048
C730	CISERANO	Lombardia	Bergamo	0.000091434567	0.000083375032	0.00010330806	0.000088470505	0.000000000000	0.000096364810	0.000079850518	0.000000000000	0.000085351904
C759	CIVIDATE AL PIANO	Lombardia	Bergamo	0.000090922870	0.000053082726	0.000091180549	0.000061496635	0.000000000000	0.000074185628	0.000079142488	0.0000138397160	0.000076029898
C800	CLUSONE	Lombardia	Bergamo	0.000187507432	0.000123848721	0.000136669382	0.000150720245	0.000000000000	0.000200541955	0.0000154070957	0.000007423780	0.000015523479
C835	COLERE	Lombardia	Bergamo	0.000034731758	0.000016279021	0.000017933576	0.000013733621	0.000000000000	0.000034383798	0.000014780612	0.000000000000	0.000020673934
C894	COLOGNO AL SERIO	Lombardia	Bergamo	0.000188692284	0.000120396361	0.000199693278	0.000127132758	0.000044181373	0.000176872137	0.0000172018001	0.000018764417	0.000154171222
C910	COLZATE	Lombardia	Bergamo	0.000035708024	0.000021685570	0.000036320686	0.000017997374	0.000000000000	0.000035679305	0.000022658468	0.000005869589	0.000026229194
C937	COMUN NUOVO	Lombardia	Bergamo	0.00007755456	0.000050856969	0.000098665181	0.000051579877	0.000000000000	0.000074544268	0.000057402947	0.00000582786	0.000063116443
D015	CORNALBA	Lombardia	Bergamo	0.000022559450	0.000008145690	0.000021728765	0.000007026371	0.000000000000	0.000021883581	0.000013360643	0.000002264312	0.000014635516
D016	CORNALBA	Lombardia	Bergamo	0.000016953374	0.000002028787	0.000003043077	0.000006445248	0.000000000000	0.000011544792	0.000004408471	0.000000000000	0.00000779390
D066	CORTENUOVA	Lombardia	Bergamo	0.000039585774	0.000022218311	0.000043250179	0.000028342960	0.000000000000	0.000036940753	0.00002524142	0.000003180023	0.000031076677
D110	COSTA DI MEZZATE	Lombardia	Bergamo	0.000039521936	0.000041618605	0.000064198474	0.000038578167	0.000000000000	0.000057162048	0.000047735266	0.000011234732	0.000047256873
D111	COSTA SERINA	Lombardia	Bergamo	0.000036241715	0.000012059936	0.000032287228	0.000015588797	0.000000000000	0.000028458711	0.000014150434	0.000004987022	0.000022347341
D103	COSTA VALLE IMAGNA	Lombardia	Bergamo	0.00002314678	0.000005840101	0.000006388578	0.000012447357	0.000000000000	0.000015470563	0.000009738933	0.000000000000	0.000012161188
D117	COSTA VOLPINO	Lombardia	Bergamo	0.000173256460	0.000112528346	0.000154678378	0.000115310314	0.000000000000	0.000164157657	0.0000153128352	0.000000000000	0.000135765122
D126	COVO	Lombardia	Bergamo	0.000070087368	0.000042463657	0.000085195914	0.000050284946	0.000000000000	0.000059799600	0.000060696498	0.000000000000	0.00005757999
D139	CREDARO	Lombardia	Bergamo	0.000060970126	0.000033967118	0.000062443183	0.000043684723	0.000000000000	0.000057294196	0.000045272967	0.000001620632	0.000048043810
D221	CURNIO	Lombardia	Bergamo	0.000172115065	0.000148880930	0.000133376379	0.000105187917	0.000000000000	0.000149586799	0.000122145744	0.000029877371	0.000127576444
D233	CUSIO	Lombardia	Bergamo	0.000014886010	0.000002521478	0.000002217274	0.000003889686	0.000000000000	0.000010419797	0.000003867589	0.000000000000	0.000006332343
D245	DALMINE	Lombardia	Bergamo	0.000404684088	0.000378803858	0.000526410845	0.000380484872	0.000000000000	0.000366447319	0.00044399080	0.000018900957	0.000385652970
D352	DOSSENA	Lombardia	Bergamo	0.000027515123	0.000012612950	0.000017953011	0.000010493330	0.000000000000	0.000027265620	0.000013407643	0.000000000000	0.000016985612
D406	ENDINE GAIANO	Lombardia	Bergamo	0.000072135453	0.000039834754	0.000051693781	0.000036011295	0.000000000000	0.000074120341	0.000052042054	0.000003403260	0.000050599952
D411	ENTRATICO	Lombardia	Bergamo	0.000023000998	0.000027713223	0.000024545664	0.000000000000	0.000000000000	0.000034957203	0.000023956705	0.000001677025	0.000027572011
D490	FARA GERA D'ADDA	Lombardia	Bergamo	0.000138729054	0.000079967846	0.000149583017	0.000102328542	0.000000000000	0.000123215720	0.000116702307	0.000011331036	0.000011246728
D491	FARA OLIVANA CON SOLA	Lombardia	Bergamo	0.000027215335	0.000010941256	0.000025167648	0.000018554523	0.000000000000	0.000022886471	0.000016036745	0.000000000000	0.000019596497
D588	FILAGO	Lombardia	Bergamo	0.000056912251	0.000038825116	0.000063496655	0.000039727698	0.000000000000	0.000054125525	0.000040176140	0.000000000000	0.000045498339
D604	FINO DEL MONTE	Lombardia	Bergamo	0.000029058584	0.000010311692	0.000020578590	0.000014842071	0.000000000000	0.000025377629	0.000014297240	0.00000758957	0.000018496366
D606	FIORANO AL SERIO	Lombardia	Bergamo	0.000060770731	0.000041542846	0.000056558817	0.000056252018	0.000000000000	0.000052681450	0.000046972318	0.000124135892	0.000055406960
D672	FONTANELLA	Lombardia	Bergamo	0.000079493440	0.000047716698	0.000076958436	0.000061322019	0.000000000000	0.000072634715	0.000066620618	0.000000000000	0.000064109017
D684	FONTEPO	Lombardia	Bergamo	0.000020510316	0.000006850218	0.0000112879580	0.000011093163	0.000000000000	0.000017562674	0.000008056232	0.000000000000	0.000012683594
D688	POPPOLO	Lombardia	Bergamo	0.000023409618	0.000004889635	0.000002392893	0.000008172609	0.000000000000	0.000012811648	0.000002707337	0.000000000000	

Codice catastale	Denominazione	Regione	Provincia	AMMINISTRAZIONE	POLIZIA LOCALE	ISTRUZIONE PUBBLICA	RIFIUTI	TPL	TERRITORIO E VIABILITA'	SOCIALE	ASILI NIDO	COMPLESSIVO
D952	GAZZANIGA	Lombardia	Bergamo	0,000100203050	0,000071849906	0,000094722251	0,000067116522	0,000000000000	0,000099908662	0,000080988486	0,000033178571	0,000080161806
E006	GHISALBA	Lombardia	Bergamo	0,000097963860	0,000076756031	0,000088371044	0,000084330900	0,000000000000	0,000056919900	0,0000808687394	0,000012825634	0,000082797092
E100	GORLAGO	Lombardia	Bergamo	0,000092057599	0,000083415003	0,000067040108	0,000062291581	0,000000000000	0,000083380017	0,000066312874	0,000003946349	0,000069818656
E103	GORLE	Lombardia	Bergamo	0,000133631179	0,000097185179	0,000127088994	0,000105942501	0,000000000000	0,000124300553	0,000097065076	0,000156176759	0,000113741643
E106	GORNO	Lombardia	Bergamo	0,000038496878	0,000018412063	0,000034086293	0,000017671601	0,000000000000	0,000035352889	0,000023667771	0,000001138436	0,000026103471
E148	GRASSOBBIO	Lombardia	Bergamo	0,000122398525	0,000105418300	0,000078636253	0,000099855356	0,000000000000	0,000134469735	0,000088103810	0,000005150471	0,000098407058
E189	GROMO	Lombardia	Bergamo	0,000041614663	0,000015280511	0,000026776123	0,000022654576	0,000013815691	0,000036311271	0,000021183315	0,000007589677	0,000027024856
E192	GRONE	Lombardia	Bergamo	0,000026863964	0,000010032927	0,000031395588	0,000016242051	0,000000000000	0,000021053055	0,000011460742	0,000000754771	0,000018835349
E219	GRUMELLO DEL MONTE	Lombardia	Bergamo	0,000040203085	0,000099894772	0,000155943200	0,0001271178190	0,000000000000	0,000138300055	0,000116822330	0,000011100738	0,0000123418038
E353	ISOLA DI FONDRÀ	Lombardia	Bergamo	0,000014334702	0,000003144085	0,000001965917	0,000005907857	0,000002375803	0,000014037983	0,000002879062	0,000001299419	0,000007307128
E370	ISSO	Lombardia	Bergamo	0,000008230872	0,000006131347	0,000007457033	0,000014156296	0,000001862565	0,000017899936	0,000007880152	0,000000000000	0,000012265408
E422	LALLIO	Lombardia	Bergamo	0,000073327300	0,000064651996	0,000062481979	0,000071806632	0,000000000000	0,000071443510	0,000060320090	0,000000674295	0,000063843499
E509	LEFFE	Lombardia	Bergamo	0,000090558835	0,000048091521	0,000057584897	0,000074698915	0,000000000000	0,000087420052	0,000074990377	0,000060145916	0,000072778273
E524	LENNA	Lombardia	Bergamo	0,000021424941	0,000006945277	0,000013141921	0,000011829628	0,000000000000	0,000018387164	0,000009731847	0,000004924644	0,000013573422
E562	LEVATE	Lombardia	Bergamo	0,000065696469	0,000049389996	0,000059655371	0,000044766274	0,000000000000	0,000058760750	0,000050296296	0,000045385866	0,000050981917
E640	LOCATELLO	Lombardia	Bergamo	0,000020659237	0,000007014031	0,000021935530	0,000007019005	0,000000000000	0,000017993744	0,000011727102	0,000000754771	0,000013390126
E704	LOVERE	Lombardia	Bergamo	0,000129103888	0,000118058104	0,000099474158	0,000085122209	0,000102571272	0,000120199304	0,000102502302	0,000177373707	0,000109383631
E751	LURANO	Lombardia	Bergamo	0,000049155199	0,000031863312	0,000079343529	0,000041412770	0,000000000000	0,000049508336	0,000034928324	0,000076052368	0,000047597211
E770	LUZZANA	Lombardia	Bergamo	0,000022359901	0,000011570607	0,000016630555	0,000010409111	0,000000000000	0,000020868007	0,000010390417	0,000000798278	0,000041432812
E794	MADONE	Lombardia	Bergamo	0,000069073932	0,000054091370	0,000061013561	0,000050907737	0,000000000000	0,000069846505	0,000055342269	0,000008842102	0,000050699043
E901	MAPELLO	Lombardia	Bergamo	0,000118611139	0,000077426210	0,000128743918	0,000091648671	0,000000000000	0,000120713607	0,0000918541695	0,0000100284250	0,0000156284250
E987	MARTINENGO	Lombardia	Bergamo	0,000179049398	0,000136050516	0,000165089659	0,000152179003	0,000000000000	0,000153456377	0,000165914705	0,0000381287860	0,000164804311
F085	MEDOLAGO	Lombardia	Bergamo	0,000046836945	0,000035373560	0,000041406069	0,000023974441	0,000000000000	0,000046758462	0,000028021405	0,000018844236	0,000028021254
F186	MEZZOLO	Lombardia	Bergamo	0,000014879673	0,000002206136	0,000002865530	0,000004566999	0,000000000000	0,000012021530	0,000002879654	0,000000218077	0,000006771629
F243	MISANO DI GERA D'ADDA	Lombardia	Bergamo	0,000056815575	0,000034555526	0,000048838078	0,000039757034	0,000000000000	0,000046465606	0,000042029740	0,000003405615	0,000042651186
F276	MOIO DE' CALVI	Lombardia	Bergamo	0,000012128084	0,000001657202	0,000003352696	0,000003516690	0,000000000000	0,000009639464	0,000003115238	0,000003182544	0,000005778585
F328	MONASTEROLO DEL CASTELLO	Lombardia	Bergamo	0,000034312084	0,000018928111	0,000027343976	0,000020773391	0,000000000000	0,000030914090	0,000015032005	0,000000795008	0,000023410531
F547	MONTELLO	Lombardia	Bergamo	0,000056164225	0,000044549211	0,000054780999	0,000039820205	0,000000000000	0,000049210609	0,000008642102	0,000044606118	0,000044606118
F720	MORENGO	Lombardia	Bergamo	0,000047341908	0,000030920798	0,000055368372	0,000031738195	0,000000000000	0,000040225330	0,000034593506	0,000057298161	0,000039503553
F738	MORNICO AL SERIO	Lombardia	Bergamo	0,000052643088	0,000033219280	0,000053749134	0,000036633695	0,000000000000	0,000048632048	0,000039972233	0,000000000000	0,000041410074
F786	MOZZANICA	Lombardia	Bergamo	0,000080397466	0,000053329299	0,000055761690	0,000056797810	0,000000000000	0,000069591644	0,000059884067	0,000136936293	0,000064770559
F791	MOZZO	Lombardia	Bergamo	0,000136653103	0,000095909511	0,000106865511	0,000098789200	0,000056228070	0,000125314007	0,000115571666	0,000099325896	0,000111888450
F864	NEMBO	Lombardia	Bergamo	0,000210280190	0,000163188763	0,000167636548	0,000154399892	0,000000000000	0,000205569928	0,000219087968	0,000592180792	0,000196313411
G049	OLMO AL BREMBO	Lombardia	Bergamo	0,000018539952	0,000006852807	0,000017830076	0,000080201603	0,000000000000	0,000015238337	0,000007914525	0,000004992464	0,000011989796
G050	OLTRE IL COLLE	Lombardia	Bergamo	0,000045864801	0,000012789450	0,000022800393	0,000021212326	0,000013794052	0,000045417669	0,000015118845	0,000000000000	0,000027188063
G054	OLTRESSENDA ALTA	Lombardia	Bergamo	0,000012214205	0,000001160348	0,000003337922	0,000002914319	0,000000000000	0,000010976986	0,000002435751	0,000000000000	0,000005544461
G068	ONETA	Lombardia	Bergamo	0,000024400074	0,000007172135	0,000016395782	0,000007643199	0,0000007634879	0,000020622520	0,000009648335	0,000013214010	0,000014384540
G075	ONORE	Lombardia	Bergamo	0,000032492397	0,000011368755	0,000012430038	0,000029961000	0,000000000000	0,000029688461	0,000011469064	0,000000000000	0,000022250324
G108	ORIO AL SERIO	Lombardia	Bergamo	0,000079017509	0,000073150336	0,000033408124	0,000064763677	0,000000000000	0,000055595654	0,000024721558	0,000049301304	0,000060787860
G118	ORNICA	Lombardia	Bergamo	0,000012389445	0,000001311588	0,000001302655	0,000002867219	0,000000000000	0,000009147860	0,000002415046	0,000000000000	0,000005601069
G159	OSIO SOPRA	Lombardia	Bergamo	0,000089026204	0,000072955515	0,000093632607	0,000067353156	0,000000000000	0,000082512733	0,000070031512	0,000001743049	0,000073359361
G160	OSIO SOTTO	Lombardia	Bergamo	0,000227681000	0,000192696117	0,000204280367	0,000164713609	0,000000000000	0,000189461798	0,000216677940	0,000444861144	0,000201008128
G233	PAGAZZANO	Lombardia	Bergamo	0,000040250271	0,000023282977	0,000037417551	0,000028868819	0,000000000000	0,000033671449	0,000028584701	0,000041729133	0,000032142836
G249	PALADINA	Lombardia	Bergamo	0,000072373239	0,000051147798	0,000084343717	0,000055964077	0,000000000000	0,000065850570	0,000057205727	0,000124579604	0,000065140120
G259	PALAZZAGO	Lombardia	Bergamo	0,000079899561	0,000046775888	0,000097941412	0,000049833051	0,000000000000	0,00008481562	0,000054583049	0,000007261737	0,000064285247
G295	PALOSCO	Lombardia	Bergamo	0,000100953736	0,000069607282	0,000119612400	0,000075120584	0,000000000000	0,000089736833	0,000075840917	0,000084557919	0,000085956730
G346	PARRE	Lombardia	Bergamo	0,000057717169	0,000028202810	0,000048047424	0,000034444484	0,000000000000	0,000026629286	0,000039052750	0,000002825337	0,000042448693
G350	PARZANICA	Lombardia	Bergamo	0,00015869225	0,000003178840	0,000005018364	0,000004901816	0,000000000000	0,00015594991	0,000055281527	0,000000000000	0,000008186375
G412	PEDRENGO	Lombardia	Bergamo	0,000105684646	0,000089613215	0,000094926329	0,000079059426	0,000031965763	0,000102555939	0,000085042642	0,000026782448	0,000087764906
G418	PEIA	Lombardia	Bergamo	0,000036582844	0,000019799332	0,000019782597	0,000016821008	0,000000000000	0,000035811465	0,000024935728	0,000028538741	0,000025030151
G564	PIANICO	Lombardia	Bergamo	0,000030438535	0,000012340657	0,000034328219	0,000019147005	0,000000000000	0,000025946286	0,000018685005	0,000000000000	0,000022469555
G574	PIARIO	Lombardia	Bergamo	0,000025020112	0,000013754774	0,000017920539	0,000017951478	0,000000000000	0,000021173836	0,000014597157	0,000000000000	0,0000178162259
G579	PIAZZA BREMBANA	Lombardia	Bergamo	0,000034064281	0,000017371417	0,000018853022	0,000023512654	0,000000000000	0,000030281304	0,000018522353	0,000002420953	0,000023305356
G583	PIAZZATORRE	Lombardia	Bergamo	0,000029055104	0,000006129560	0,000003295282	0,000013352294	0,000004999951	0,000017430031	0,000007104523	0,000000000000	0,000013619235
G588	PIAZZOLO	Lombardia	Bergamo	0,000009143387	0,000000691907	0,000001498421	0,000002110201	0,000000000000	0,000004986995	0,000001911455	0,0000003569382	0,0000003569382
G774	POGNANO	Lombardia	Bergamo	0,000030108806	0,000012649307	0,000031595488	0,000018877209	0,000000000000	0,000025808060	0,000019531155	0,000002385017	0,000022157693
F941	PONTE NOSSA	Lombardia	Bergamo	0,000044292145	0,000023460929	0,000027108379	0,000000000000	0,000037963119	0,000030591579	0,000008899644	0,000030961517	0,000030961517
G856	PONTE SAN PIETRO	Lombardia	Bergamo	0,0000203160208	0,000176481917	0,000230152318	0,000189328040	0,000017200539	0,000183533989	0,000208254445	0,000008830314	0,000188851490
G853	PONTERANICA	Lombardia	Bergamo	0,00012538848	0,000112564992	0,0001092341311	0,000064142740	0,000011869985	0,00011423719	0,000046458651	0,000103644156	0,000103644156
G864												

Codice catastale	Denominazione	Regione	Provincia	AMMINISTRAZIONE	POLIZIA LOCALE	ISTRUZIONE PUBBLICA	RIFIUTI	TPL	TERRITORIO E VIABILITA'	SOCIALE	ASILI NIDO	COMPLESSIVO
H176	RANICA	Lombardia	Bergamo	0.000109592854	0.000074067501	0.000079700812	0.000069377753	0.000000000000	0.000104383355	0.000094031734	0.000007210659	0.000082755591
H177	RANZANICO	Lombardia	Bergamo	0.000034110599	0.000015651672	0.000031404452	0.000018715147	0.000000000000	0.000030966106	0.000017747400	0.000003794979	0.000023908866
H331	RIVA DI SOLTO	Lombardia	Bergamo	0.000030582485	0.000012121088	0.000015163670	0.000016936472	0.000000000000	0.000021484326	0.000012104671	0.000000000000	0.000017900156
H492	ROGNO	Lombardia	Bergamo	0.000073769632	0.000038160500	0.000062575932	0.000049371791	0.000000000000	0.000070543230	0.000052551518	0.000000000000	0.000054762425
H509	ROMANO DI LOMBARDIA	Lombardia	Bergamo	0.000339039115	0.000296812763	0.000295169200	0.000245258458	0.000000000000	0.000317084739	0.000370605030	0.000220401174	0.000262810042
H535	RONCOBELLO	Lombardia	Bergamo	0.000022778193	0.000006216991	0.000008715089	0.000009816760	0.000055452151	0.000021416725	0.000007261149	0.000007073804	0.000013039918
H544	RONCOLA	Lombardia	Bergamo	0.000026474702	0.000010304652	0.000016449246	0.000010327051	0.000000000000	0.000020931048	0.000010916450	0.000000000000	0.000015177510
H584	ROTA D'IMAGNA	Lombardia	Bergamo	0.000030508999	0.000011226453	0.000018508324	0.000018661087	0.000000000000	0.000026304332	0.000015579765	0.000000000000	0.000019635431
H615	ROVETTA	Lombardia	Bergamo	0.000090275902	0.000041865886	0.000085549341	0.000052601214	0.000000000000	0.000090515630	0.000052551518	0.000000000000	0.000065244465
H910	SAN GIOVANNI BIANCO	Lombardia	Bergamo	0.000098096353	0.000049998465	0.000089416568	0.000051397834	0.000000000000	0.000097635102	0.000073392491	0.000000000000	0.000071398045
B310	SAN PAOLO D'ARGON	Lombardia	Bergamo	0.000098040887	0.000102644532	0.000079462363	0.000088728570	0.000000000000	0.000103118508	0.000072976655	0.000155244099	0.000090088625
I079	SAN PELLEGRINO TERME	Lombardia	Bergamo	0.000105092254	0.000060272314	0.000090534563	0.000068951916	0.000000000000	0.000102272442	0.000076071813	0.000078951806	0.000082266202
M333	SANTOMOBONO TERME	Lombardia	Bergamo	0.000082795049	0.000048382333	0.000089284385	0.000049275730	0.000036421297	0.000078004218	0.000063976599	0.000005185261	0.000064985547
I168	SANTA BRIGIDA	Lombardia	Bergamo	0.000023423556	0.000008177353	0.000011230926	0.000010654712	0.000000000000	0.000017514417	0.000008701194	0.000000000000	0.000013052418
I437	SARNICO	Lombardia	Bergamo	0.000114265574	0.000116696660	0.000179033317	0.000116426749	0.000000000000	0.000171174228	0.000106370657	0.000001973174	0.000127983694
I506	SCANZOROSCIATE	Lombardia	Bergamo	0.0000172390917	0.000140918541	0.000187471400	0.000138308685	0.000000000000	0.000161087403	0.000155207713	0.000289646677	0.000158968688
I530	SCHILPARIO	Lombardia	Bergamo	0.000048312799	0.000019334101	0.000021521224	0.000021618810	0.000000000000	0.000047983424	0.000020259176	0.000000000000	0.000028709292
I567	SEDRINA	Lombardia	Bergamo	0.000048204167	0.000028454218	0.000074432192	0.000030942781	0.000000000000	0.000041564454	0.000037249109	0.000090104273	0.000043629411
I597	SELVINO	Lombardia	Bergamo	0.000062974201	0.000038446470	0.000033393600	0.000077194123	0.000000000000	0.000072290512	0.000034262093	0.000000000000	0.000054051316
I628	SERIATE	Lombardia	Bergamo	0.000431264228	0.000407975383	0.000472756504	0.000377449432	0.00021282156	0.000398767374	0.000489506252	0.00012743924	0.000406378075
I629	SERINA	Lombardia	Bergamo	0.000064789375	0.000023629677	0.000043593071	0.000045685253	0.000000000000	0.000067690051	0.000032403577	0.000000000000	0.000045738243
I612	SOLTO COLLINA	Lombardia	Bergamo	0.000041055440	0.000017461515	0.000050499165	0.000026872898	0.000000000000	0.000037418993	0.000022406396	0.000000000000	0.000031126343
I613	SOLZA	Lombardia	Bergamo	0.000036750519	0.000021215296	0.000030627276	0.000023720793	0.000000000000	0.000032487435	0.000025077397	0.00005012885	0.000028765931
I630	SONGVAZZO	Lombardia	Bergamo	0.000026613303	0.000008927864	0.000014719571	0.000011589852	0.000000000000	0.000020325255	0.000009470713	0.000000000000	0.000014935007
I658	SORISOLE	Lombardia	Bergamo	0.000156424758	0.000099717044	0.000153030782	0.000107275523	0.000000000000	0.000152665824	0.000147302934	0.000010300942	0.000127260951
I669	SOTTO IL MONTE GIOVANNI XXIII	Lombardia	Bergamo	0.000077169636	0.000059104688	0.000079969785	0.000049676375	0.000000000000	0.000072235247	0.000058205037	0.000054801604	0.000061877356
I673	SOVERE	Lombardia	Bergamo	0.000098462805	0.000057238111	0.000087075109	0.000055213202	0.000000000000	0.000098673644	0.000083568079	0.000131953590	0.000079351393
I916	SPINONE AL LAGO	Lombardia	Bergamo	0.000027459913	0.000019277174	0.000026595856	0.000018625194	0.000000000000	0.000024604566	0.000013162773	0.000000795006	0.000020224066
I919	SPIRANO	Lombardia	Bergamo	0.000096949273	0.000048885485	0.000078899578	0.000073836980	0.000000000000	0.000080000782	0.000077662745	0.000012862534	0.000074191148
I951	STIZZANO	Lombardia	Bergamo	0.000235835931	0.000165798408	0.000242652476	0.000171980575	0.000000000000	0.000197892167	0.000218111514	0.00000837324	0.000191928317
I986	STROZZA	Lombardia	Bergamo	0.000024212527	0.000012592112	0.000020271942	0.000010992820	0.000000000000	0.000022485411	0.000016059496	0.000001677025	0.000016533799
I997	SUISIO	Lombardia	Bergamo	0.000067353350	0.000043071064	0.000055260908	0.000047955950	0.000000000000	0.000062172139	0.000052749565	0.00000777892	0.000052052324
L037	TALEGGIO	Lombardia	Bergamo	0.000028909369	0.000005696927	0.000014685997	0.000011748441	0.000000000000	0.000027540540	0.000009135773	0.000000000000	0.000016116356
L073	TAVERNOLA BERGAMASCA	Lombardia	Bergamo	0.000046785113	0.000023839755	0.000050597688	0.000029337688	0.000000000000	0.000037495136	0.000030491227	0.000000000000	0.000034484995
L087	TELGATE	Lombardia	Bergamo	0.000085388572	0.000055705250	0.000077506440	0.000060146727	0.000000000000	0.000080729190	0.000073814239	0.000038476901	0.000062620475
L118	TERNO D'ISOLA	Lombardia	Bergamo	0.000123713116	0.000090397392	0.000135011274	0.000074438368	0.000000000000	0.00011208653	0.000116226444	0.000210092115	0.000107171537
L251	TORRE BOLDONE	Lombardia	Bergamo	0.0000153787759	0.000122038427	0.000119731633	0.0000117582278	0.000074935696	0.000133203320	0.000140486951	0.000007210659	0.000125112840
L265	TORRE DE' ROVERI	Lombardia	Bergamo	0.000045486636	0.000041936190	0.000041863051	0.000030946057	0.000000000000	0.000041857902	0.000029346560	0.000000000000	0.000035176437
L276	TORRE PALLAVICINA	Lombardia	Bergamo	0.000025253200	0.000013394526	0.000024939987	0.000014225054	0.000044839175	0.000019719842	0.000013942146	0.000000000000	0.000017648459
L388	TRESCORE BALNEARIO	Lombardia	Bergamo	0.000173532183	0.000157226749	0.000169716336	0.000130018118	0.000149124447	0.000189181030	0.000172276124	0.000011839047	0.000155993302
L400	TREVIGLIO	Lombardia	Bergamo	0.000558176312	0.000570588098	0.000629004925	0.000483033647	0.000000000000	0.000515675853	0.000624702022	0.000535474767	0.000534753800
L404	TREVIOLLO	Lombardia	Bergamo	0.000193373136	0.000144896753	0.000170044736	0.000137365750	0.000000000000	0.000187843727	0.000171182268	0.000006047180	0.000155661996
C789	UBIALE CLANEZZO	Lombardia	Bergamo	0.000029376304	0.000013588422	0.000021744936	0.000016729635	0.000000000000	0.000034917660	0.000016994304	0.000001677025	0.000021236071
L502	URGNANO	Lombardia	Bergamo	0.000171877099	0.000120283313	0.000170552948	0.000131355339	0.000000000000	0.000149840800	0.000161177415	0.000400571626	0.000157080401
M334	VAL BREMBILLA	Lombardia	Bergamo	0.000097727133	0.000047839031	0.000082071293	0.000047450170	0.000000000000	0.000094920248	0.000068531890	0.000085533400	0.000070638016
L544	VALBONDIONE	Lombardia	Bergamo	0.000050426752	0.000016834056	0.000020441966	0.000020323919	0.000000000000	0.000061181493	0.000016673063	0.000000000000	0.000029775052
L545	VALBREMBO	Lombardia	Bergamo	0.000078241485	0.000053836872	0.000091754572	0.000060768976	0.000034775535	0.000078304115	0.000052343865	0.000139806556	0.000068790996
L579	VALGOGLIO	Lombardia	Bergamo	0.000022670460	0.000009065872	0.000013807148	0.000007122582	0.000000000000	0.000028782188	0.000008022948	0.000000000000	0.000013836887
L623	VALLEVE	Lombardia	Bergamo	0.000015452554	0.000002021938	0.000003289702	0.000003985099	0.000000000000	0.000010680508	0.000001703018	0.000000000000	0.000006300480
L642	VALNEGRA	Lombardia	Bergamo	0.000011687327	0.000003787007	0.000009730258	0.000003983887	0.000000000000	0.000006355464	0.000003809141	0.00000865818	0.000006631841
L655	VALTORTA	Lombardia	Bergamo	0.000018342915	0.000003144043	0.000002995681	0.000004387780	0.000000000000	0.000016049601	0.000004080925	0.000000000000	0.000008161171
L707	VEDESETA	Lombardia	Bergamo	0.000014947939	0.000002962777	0.000005135458	0.000003993506	0.000000000000	0.000011100558	0.000003607679	0.000000000000	0.000006908720
L752	VERDELLINO	Lombardia	Bergamo	0.000123703171	0.000109582015	0.000152170171	0.000093355490	0.000000000000	0.000138549669	0.000121250901	0.000156054520	0.000117884549
L753	VERDELLO	Lombardia	Bergamo	0.000134314224	0.000067715551	0.000138790087	0.000092437496	0.000023337361	0.000118870938	0.000112764123	0.000035517140	0.000107282678
L795	VERTOVA	Lombardia	Bergamo	0.000091457901	0.000048055214	0.000051432952	0.000055287432	0.000000000000	0.000095701605	0.000074312743	0.000175445823	0.000072898935
L827	VIADANICA	Lombardia	Bergamo	0.000024800885	0.000012452731	0.000020635013	0.000011375043	0.000000000000	0.000023960327	0.000011788701	0.000000000000	0.000016336455
L865	VIGANO SAN MARTINO	Lombardia	Bergamo	0.000028176721	0.000014860153	0.000024222541	0.000013788303	0.000000000000	0.000025007722	0.000016694864	0.000000000000	0.000019086764
L894	VIGOLO	Lombardia	Bergamo	0.000018279977	0.000007509499	0.000013281300	0.000007698548	0.000000000000	0.000017764326	0.000006717342	0.000000000000	0.000011240934
L929	VILLA D'ADDA	Lombardia	Bergamo	0.000083471428	0.000047683009	0.000090870508	0.000079677938	0.000000000000	0.000081409471	0.000073108315	0.000018594966	

Codice catastale	Denominazione	Regione	Provincia	AMMINISTRAZIONE	POLIZIA LOCALE	ISTRUZIONE PUBBLICA	RIFIUTI	TPL	TERRITORIO E VIABILITA	SOCIALE	ASILI NIDO	COMPLESSIVO
M184	ZOGNO	Lombardia	Bergamo	0.000179666798	0.000126128244	0.000157292313	0.000115913325	0.000078655112	0.000160480517	0.000153001000	0.000000000000	0.000140328277
A034	ACQUAFREDDA	Lombardia	Brescia	0.000031789378	0.000017845292	0.000022616834	0.000022647694	0.000000000000	0.000028622910	0.000000795033	0.000000795006	0.0000023441944
A060	ADRO	Lombardia	Brescia	0.000128489205	0.000101463959	0.000180239321	0.000098193676	0.000000000000	0.000123200640	0.000115270294	0.000000282625	0.000114270774
A082	AGNOSINE	Lombardia	Brescia	0.000039107645	0.000021741437	0.000024925916	0.000024350466	0.000000000000	0.000040227544	0.000000000000	0.000000000000	0.000027876467
A188	ALFIANELLO	Lombardia	Brescia	0.000047066878	0.000034130905	0.000049035258	0.000035167501	0.000013840119	0.000040377436	0.000036366814	0.000000000000	0.000038157902
A288	ANFO	Lombardia	Brescia	0.000022567478	0.000009308067	0.000011697413	0.000013210872	0.000000000000	0.000018571585	0.000007860212	0.000000000000	0.000013705197
A293	ANGOLO TERME	Lombardia	Brescia	0.000057943760	0.000021324404	0.000046112954	0.000028538799	0.000017951363	0.000050139057	0.000032638057	0.000000000000	0.000038126848
A451	ARTOGNE	Lombardia	Brescia	0.000081665136	0.000037980348	0.000055601711	0.000060221173	0.000000000000	0.000071174712	0.000042369105	0.000000000000	0.000057272421
A529	AZZANO MELLA	Lombardia	Brescia	0.000058860844	0.000035886355	0.000073268042	0.000043523519	0.000000000000	0.000052310060	0.000039507649	0.000000000000	0.000047605002
A569	BAGNOLO MELLA	Lombardia	Brescia	0.000223564618	0.000178668009	0.000232386983	0.000194112208	0.000000000000	0.000189919573	0.000223365610	0.000036425045	0.000195443999
A578	BAGOLINO	Lombardia	Brescia	0.000049505630	0.000078249982	0.000068379724	0.000000000000	0.000000000000	0.0000135984647	0.000061759646	0.000000000000	0.000079970845
A630	BARBARIGA	Lombardia	Brescia	0.000045029546	0.000023690529	0.000066638647	0.000031063513	0.000000000000	0.000039135412	0.000033248502	0.000005734028	0.000037489122
A661	BARGHE	Lombardia	Brescia	0.000027166518	0.000019888911	0.000020965176	0.000012519685	0.000037503376	0.000025267347	0.000016829730	0.000000795006	0.000018674360
A702	BASSANO BRESCIANO	Lombardia	Brescia	0.000042425061	0.000025020127	0.000062458177	0.000026880053	0.000000000000	0.000039132728	0.000028164975	0.000004914881	0.000034651640
A729	BEDIZOLE	Lombardia	Brescia	0.0000209914654	0.000148046041	0.000211015852	0.000172214642	0.000000000000	0.000204470034	0.000220902728	0.000000000000	0.000182365582
A799	BERLINGO	Lombardia	Brescia	0.000046239974	0.000026301896	0.000077272140	0.000029852479	0.000000000000	0.000041897893	0.000036773647	0.000009807817	0.000040008847
A816	BERZO DEMO	Lombardia	Brescia	0.000041253900	0.000016584989	0.000034713056	0.000019745812	0.000000000000	0.000045856539	0.000022610244	0.000000000000	0.000028378071
A817	BERZO INFERIORE	Lombardia	Brescia	0.000000020231	0.000028157023	0.000041790899	0.000031146875	0.000000000000	0.000054923667	0.000029577183	0.000000000000	0.000036980087
A861	BIENNO	Lombardia	Brescia	0.000083271783	0.000040007574	0.000062384543	0.000054336587	0.000033126442	0.000088230679	0.000059320119	0.000009077171	0.000063906811
A878	BIONE	Lombardia	Brescia	0.000033623539	0.000018660849	0.000016070033	0.000021244544	0.000000000000	0.000034953070	0.000019905581	0.000000795006	0.000023117020
B035	BORGÓ SAN GIACOMO	Lombardia	Brescia	0.000098371377	0.00006435185	0.000085531185	0.000077852544	0.000000000000	0.000093564282	0.000078329418	0.000000000000	0.000078869874
B040	BORGOSATOLLO	Lombardia	Brescia	0.000156754096	0.000117804090	0.000147258305	0.000138866435	0.000000000000	0.000136058045	0.000146130589	0.000129842058	0.000138169904
B054	BORNO	Lombardia	Brescia	0.000078495045	0.000038455683	0.000038455683	0.000056722626	0.000030367110	0.000073882421	0.000040954284	0.000060513507	0.000065773591
B091	BOTTICINO	Lombardia	Brescia	0.000192213607	0.000114330691	0.000169535561	0.000139993601	0.000000000000	0.000166828765	0.000189229533	0.0000228161045	0.000162253000
B100	BOVEGNO	Lombardia	Brescia	0.000055345067	0.000021638916	0.000039838796	0.000038730876	0.000000000000	0.000058581222	0.000033088167	0.000000000000	0.000040280266
B102	BOVEZZO	Lombardia	Brescia	0.000130689564	0.00008057248	0.000128519412	0.0000983804504	0.000000000000	0.000113053534	0.000127648767	0.000172845239	0.000112392731
B120	BRANDICO	Lombardia	Brescia	0.000032173474	0.000018360111	0.000042614404	0.000024819261	0.000000000000	0.000024966384	0.000021856922	0.000033975029	0.000026237888
B124	BRAONE	Lombardia	Brescia	0.000019799932	0.000007040447	0.000018924133	0.000011679233	0.000000000000	0.000020509622	0.000008420965	0.000002264312	0.000013971625
B149	BRENO	Lombardia	Brescia	0.000109521077	0.000061533856	0.000080233316	0.000070048045	0.00009257944	0.000127749165	0.000076713192	0.000195644379	0.000093967720
B157	BRESCIA	Lombardia	Brescia	0.003831283296	0.005130614230	0.005643674720	0.004477872436	0.000937250202	0.004153790622	0.005545964235	0.004067293556	0.004795066019
B184	BRIONE	Lombardia	Brescia	0.000021374740	0.000009671495	0.000017745133	0.00000890626	0.000000000000	0.000016834932	0.000009789052	0.000000798278	0.000031109194
B365	CAINO	Lombardia	Brescia	0.000039608651	0.000025127540	0.000038239348	0.000026587390	0.000000000000	0.000036211794	0.000028387081	0.000035957761	0.000031752123
B394	CALCINATE	Lombardia	Brescia	0.000214375778	0.000160031852	0.000245935599	0.000172590353	0.000000000000	0.000228377338	0.000234340292	0.000321558676	0.000206248692
B436	CALVAGESE DELLA RIVIERA	Lombardia	Brescia	0.000046175773	0.000081231415	0.000044274267	0.000000000000	0.000000000000	0.000063589310	0.000048426647	0.000008169454	0.000053509482
B450	CALVISANO	Lombardia	Brescia	0.000143619774	0.000083522685	0.000141377898	0.000137641800	0.000000000000	0.000124782152	0.000134002271	0.000339124652	0.000137138421
B664	CAPO DI PONTE	Lombardia	Brescia	0.000025738009	0.000032530028	0.000047197978	0.000034551092	0.000000000000	0.000052616571	0.000031400973	0.000006794261	0.000039618526
B676	CAPOVALLE	Lombardia	Brescia	0.000017730975	0.000006765857	0.000006375953	0.000004931437	0.000000000000	0.000019827789	0.000006409899	0.000000000000	0.000009071351
B698	CAPRIANO DEL COLLE	Lombardia	Brescia	0.000083302380	0.000052563820	0.000085841721	0.000062630611	0.000000000000	0.000078124925	0.000062795632	0.000071837073	0.000069739672
B711	CAPRIOLO	Lombardia	Brescia	0.000163359841	0.000103695677	0.00015330734	0.000160927681	0.000000000000	0.000145870275	0.000153626094	0.000000000000	0.000142325794
B817	CARPENEDOLO	Lombardia	Brescia	0.000214445083	0.000135894512	0.000211255904	0.000181403064	0.000000000000	0.000201619165	0.000236536465	0.000343822300	0.000200606631
C055	CASTEGNATO	Lombardia	Brescia	0.000139352844	0.000095028293	0.000153351553	0.000110202048	0.000000000000	0.000131901541	0.000120568752	0.000130490893	0.000122524606
C208	CASTEL MELLA	Lombardia	Brescia	0.000182861944	0.000130042692	0.000242966021	0.000131694634	0.000000000000	0.000159064126	0.000159777259	0.000218728537	0.000163414309
C072	CASTELCOVATI	Lombardia	Brescia	0.000104256789	0.000072143962	0.000124129482	0.000080494622	0.000000000000	0.000090987437	0.000102578223	0.000005919523	0.000089529351
C293	CASTENEDOLO	Lombardia	Brescia	0.000203901196	0.000143569316	0.000216903045	0.000155808396	0.000059708719	0.000194297233	0.000203528682	0.000040842020	0.000177014808
C330	CASTO	Lombardia	Brescia	0.000037648106	0.000021593177	0.000039784812	0.000020857857	0.000009827011	0.000040132579	0.000025259189	0.000000000000	0.00002828541
C332	CASTREZZATO	Lombardia	Brescia	0.000114347512	0.000072329404	0.000117460420	0.000094017787	0.000000000000	0.000102069622	0.000112054370	0.000011839047	0.000097214969
C408	CAZZAGO SAN MARTINO	Lombardia	Brescia	0.000188197896	0.000130251860	0.000167218334	0.000184775843	0.000000000000	0.000185424498	0.000185542135	0.000008031073	0.000167160696
C417	CEDEGOLO	Lombardia	Brescia	0.000031166553	0.000016587587	0.000019895164	0.000015334249	0.000000000000	0.000027377983	0.000016192080	0.000000000000	0.000019891225
C439	CELLATICA	Lombardia	Brescia	0.000092238304	0.000055304819	0.000081508877	0.000090762430	0.000029591651	0.000083778240	0.000075967840	0.000127016975	0.000084021090
C549	CERVENO	Lombardia	Brescia	0.000021634319	0.000006925965	0.000016388122	0.000008682192	0.000000000000	0.000020690818	0.000008839105	0.000001598555	0.000013285034
C585	CETO	Lombardia	Brescia	0.000045290511	0.000018658594	0.000033092076	0.000027325173	0.000000000000	0.000051432946	0.000025178453	0.000000000000	0.000032180220
C591	CEVO	Lombardia	Brescia	0.000034111160	0.000010436010	0.000022441422	0.000135925350	0.000000000000	0.000034981199	0.000011961108	0.000000000000	0.000019851085
C618	CHIARI	Lombardia	Brescia	0.000333758477	0.000256301658	0.000334228553	0.000323366771	0.000175167100	0.000303910374	0.000361584368	0.000326851049	0.000320571960
C685	CIGOLE	Lombardia	Brescia	0.000033588541	0.000014705631	0.000022638973	0.000031921389	0.000010740504	0.000026948106	0.000022582788	0.000003975029	0.000026173628
C691	CIMBERGO	Lombardia	Brescia	0.000019865609	0.000004711482	0.000010264352	0.000007256252	0.000000000000	0.000021006824	0.000007872153	0.000000000000	0.000011456569
C760	CIVIDATE CAMUNO	Lombardia	Brescia	0.000053075378	0.000029205399	0.000041741689	0.000042993612	0.000000000000	0.000053499616	0.000034925525	0.000000000000	0.000041254904
C806	COCCAGLIO	Lombardia	Brescia	0.000149083779	0.000117474602	0.000169748326	0.000104291797	0.000000000000	0.000141551337	0.000144790046	0.000120745119	0.000130899978
C850	COLLEBEATO	Lombardia	Brescia	0.000091778870	0.000051856861	0.000079658847	0.000063450446	0.000000000000	0.00007680482	0.00007533516	0.000109043696	0.000073804421
C883	COLLIO	Lombardia	Brescia	0.000060301103	0.000022247474	0.000036477692	0.000029608722	0.000000000000	0.000063558411	0.00003064010	0.000000807239	0.000038900529
C893	COLOGNE	Lombardia	Brescia	0.000277879288	0.000103092706	0.00013506241						

Codice catastale	Denominazione	Regione	Provincia	AMMINISTRAZIONE	POLIZIA LOCALE	ISTRUZIONE PUBBLICA	RIFIUTI	TPL	TERRITORIO E VIABILITA	SOCIALE	ASILI NIDO	COMPLESSIVO
D270	DELLO	Lombardia	Brescia	0.00009725758	0.000054384689	0.000134205653	0.000071012906	0.000000000000	0.000082573963	0.000078234042	0.000000000000	0.000081065764
D284	DESENZANO DEL GARDA	Lombardia	Brescia	0.000652966356	0.000595347229	0.000489475528	0.000528691892	0.000000000000	0.000612039785	0.000613359007	0.000000542525	0.000572051963
D391	EDOLO	Lombardia	Brescia	0.000114047421	0.000062250647	0.000082597592	0.000073827312	0.000000000000	0.000133565725	0.000073491416	0.000000000000	0.000085215567
D421	ERBUSCO	Lombardia	Brescia	0.000181459431	0.000156619782	0.000154896695	0.000161012623	0.000000000000	0.000158558428	0.000121793174	0.000136538147	0.000152534647
D434	ESINE	Lombardia	Brescia	0.000104207314	0.000058982364	0.000078866192	0.000079964343	0.000043370367	0.000098920765	0.000078667406	0.000000000000	0.000081415402
D576	FIESSE	Lombardia	Brescia	0.000041773665	0.000023217093	0.000022795037	0.000024882952	0.000000000000	0.000034864848	0.000029855898	0.000000000000	0.000028084446
D634	FLERO	Lombardia	Brescia	0.000151809580	0.000136418064	0.000296121221	0.000109389133	0.000000000000	0.000144615067	0.000046354237	0.000000000000	0.000149881251
D891	GAMBARA	Lombardia	Brescia	0.000087130359	0.000050287668	0.000072970513	0.000067629217	0.000000000000	0.000084397486	0.000075685978	0.000019012624	0.000070506937
D917	GARDONE RIVIERA	Lombardia	Brescia	0.000106818058	0.000081054829	0.000062874964	0.000072954272	0.000000000000	0.000087759120	0.000048482466	0.00006151362	0.000072855594
D918	GARDONE VAL TROMPIA	Lombardia	Brescia	0.000209148073	0.000150127422	0.000196933758	0.000132617523	0.000134320522	0.000192053250	0.000230897894	0.000011037893	0.000174715776
D924	GARGNANO	Lombardia	Brescia	0.000113659483	0.000070325799	0.000032913613	0.000068859147	0.000000000000	0.000098533139	0.000046202492	0.000000605602	0.000069447507
D940	GAVARDO	Lombardia	Brescia	0.000208275848	0.000168416208	0.000170248128	0.000207326263	0.000000000000	0.000223766451	0.000213857435	0.000284674657	0.000199945032
D999	GHEDI	Lombardia	Brescia	0.000312131677	0.000248672896	0.000306310401	0.000250543018	0.000000000000	0.000275445133	0.000367191756	0.000327483998	0.00028497900
E010	GIANICO	Lombardia	Brescia	0.000045237857	0.000026841295	0.000045592180	0.000028527977	0.000000000000	0.000042648243	0.000026603200	0.000000000000	0.0000332682435
E116	GOTTOLINGO	Lombardia	Brescia	0.000093892107	0.000068239648	0.000062863382	0.000074154687	0.000000000000	0.000082217513	0.000078213002	0.000013812221	0.000073308891
E271	GUSSAGO	Lombardia	Brescia	0.000293116054	0.000197551538	0.000032825082	0.000287409172	0.000000000000	0.000269858176	0.000318411981	0.000096372881	0.000273512281
E280	IDRO	Lombardia	Brescia	0.000055298428	0.000040452171	0.000046421640	0.000052863428	0.000029067958	0.000053724863	0.000032990453	0.000058694362	0.000048159987
E297	INCUDINE	Lombardia	Brescia	0.000017070197	0.000005196713	0.000007723036	0.000004819577	0.000000000000	0.000015655596	0.000005400796	0.000000000000	0.00000803801
E325	IRMA	Lombardia	Brescia	0.000009488575	0.000001375497	0.000002459375	0.000003033074	0.000000000000	0.000006051127	0.000001900131	0.000000000000	0.000004255438
E333	ISEO	Lombardia	Brescia	0.000228377114	0.000226381793	0.000183928210	0.000200445619	0.000000000000	0.000244786596	0.000174384249	0.000002060188	0.000194358668
E364	ISORELLA	Lombardia	Brescia	0.000070943527	0.000041555548	0.00007293051	0.000088127096	0.000000000000	0.00008874145	0.000058204023	0.000010370522	0.000059887504
E497	LAVENONE	Lombardia	Brescia	0.000020612528	0.000007909699	0.000009181360	0.000006262533	0.000000000000	0.000019409860	0.000008858295	0.000000000000	0.000011348424
E526	LENO	Lombardia	Brescia	0.000243340312	0.000201622725	0.000335989481	0.000193047176	0.000000000000	0.000198384392	0.000213500292	0.000228215236	0.000228215236
E596	LIMONE SUL GARDA	Lombardia	Brescia	0.000105040639	0.000128211272	0.000036447463	0.000127057818	0.000000000000	0.000240077298	0.000018521170	0.000039332299	0.000104055804
E652	LODRINO	Lombardia	Brescia	0.000037503520	0.000019950915	0.000034591697	0.000232852474	0.000000000000	0.000037612964	0.000024328756	0.000008385173	0.0000280848771
E654	LOGRATO	Lombardia	Brescia	0.000086824630	0.000047395399	0.000069307231	0.000048347395	0.000000000000	0.000064709976	0.000052152469	0.000068839753	0.000057196709
M312	LONATO DEL GARDA	Lombardia	Brescia	0.000318745713	0.000286813579	0.000285050477	0.000261409441	0.000000000000	0.000303969468	0.000299338974	0.000016586839	0.000271349249
E673	LONGHENA	Lombardia	Brescia	0.000015753831	0.000008906289	0.000015822596	0.000005452206	0.000000000000	0.000012426138	0.000017068655	0.000010566671	0.000010566671
E698	LOSINE	Lombardia	Brescia	0.000017079456	0.000006299063	0.000010537549	0.000006750159	0.000000000000	0.000016179619	0.000007940652	0.000000000000	0.000010266238
E706	LOZIO	Lombardia	Brescia	0.000005200118	0.000008634172	0.000008372269	0.000000000000	0.000000000000	0.000018098121	0.000006180280	0.000000000000	0.000011104171
E738	LUMEZZANE	Lombardia	Brescia	0.000378635383	0.000277111481	0.000318964366	0.000312434922	0.000000000000	0.000404445958	0.000453348012	0.000015258372	0.000334998842
E787	MACLODIO	Lombardia	Brescia	0.000030441925	0.000020827159	0.000038575709	0.000024165117	0.000000000000	0.000028976564	0.000020487462	0.000007306346	0.000028587788
E800	MAGASA	Lombardia	Brescia	0.000012159950	0.000001848433	0.000001134741	0.000003329036	0.000000000000	0.000016196454	0.000002489359	0.000000000000	0.000006114409
E841	MAIRANO	Lombardia	Brescia	0.000058869187	0.000037656665	0.000111676462	0.000040373894	0.000013240336	0.000056177575	0.000048789773	0.000011234732	0.000054574257
E851	MALEGNO	Lombardia	Brescia	0.000042715381	0.000020835323	0.000020920887	0.000024299796	0.000000000000	0.000038750592	0.000030951400	0.000018447421	0.000029237647
E865	MALONNO	Lombardia	Brescia	0.000072513702	0.000030359934	0.000063318465	0.000042875384	0.000000000000	0.000081259418	0.000048939865	0.000000000000	0.000053719479
E883	MANERBA DEL GARDA	Lombardia	Brescia	0.000153513020	0.000145511515	0.000091638117	0.000242732329	0.000000000000	0.000190055664	0.000078845469	0.000067897729	0.000154569842
E884	MANERBIO	Lombardia	Brescia	0.000242506979	0.000169390950	0.000307235329	0.000225866647	0.000000000000	0.000201321756	0.000237351465	0.000240137924	0.000227973547
E928	MARCHENO	Lombardia	Brescia	0.000081799782	0.000044061306	0.000084392208	0.000055263788	0.000000000000	0.000083247676	0.000067765051	0.000006280397	0.000067899449
E961	MARMENTINO	Lombardia	Brescia	0.000021044424	0.000008821861	0.000018139196	0.000009626590	0.000006396363	0.000019729380	0.000008025222	0.000000339243	0.000013763767
E967	MARONE	Lombardia	Brescia	0.000066594110	0.000050227296	0.000050420920	0.000049938045	0.000000000000	0.000064211207	0.000048660187	0.000005361885	0.000051890480
F063	MAZZANO	Lombardia	Brescia	0.000209316250	0.000177129329	0.000184810093	0.000148628952	0.000000000000	0.000201465405	0.000204048509	0.000033271590	0.000173331323
F216	MILZANO	Lombardia	Brescia	0.000034377812	0.000019900455	0.000045133185	0.000024503707	0.000000000000	0.000028826264	0.000023991955	0.000003975029	0.000027848761
F373	MONIGA DEL GARDA	Lombardia	Brescia	0.000075477980	0.000072552079	0.000041785045	0.000105690472	0.000000000000	0.000104158639	0.000036369557	0.000008478423	0.000072289165
F375	MONNO	Lombardia	Brescia	0.000024881207	0.000011335855	0.000012552795	0.000009807624	0.000000000000	0.000023381736	0.000008080698	0.000000000000	0.000014150816
F532	MONTE ISOLA	Lombardia	Brescia	0.000044153853	0.000027022758	0.000022396096	0.000028932684	0.000016280386	0.000036138536	0.000027364772	0.000000000000	0.000029741729
F672	MONTICELLI BRUSATI	Lombardia	Brescia	0.000077485467	0.000046804013	0.000085281529	0.000059112900	0.000000000000	0.000080863020	0.000059935845	0.000009884888	0.000064750709
F471	MONTICHIARI	Lombardia	Brescia	0.000434805527	0.000393952512	0.000515342847	0.000411727634	0.000000000000	0.000435000795	0.000480862907	0.000076631307	0.000415878381
F680	MONTIRONE	Lombardia	Brescia	0.000097104158	0.000065582136	0.0001056650764	0.000085732528	0.000000000000	0.000062497014	0.000064654904	0.000084919205	0.000083309705
F806	MURA	Lombardia	Brescia	0.000021239240	0.000010688120	0.000024677848	0.000009701688	0.000000000000	0.000020577101	0.000011158922	0.000000339243	0.000015065009
F820	MUSCOLINE	Lombardia	Brescia	0.000050137644	0.000036719990	0.000080230723	0.000040479961	0.000000000000	0.000050724500	0.000036028417	0.000000000000	0.000045343149
F851	NAVE	Lombardia	Brescia	0.000190058800	0.000128323026	0.000156353091	0.000167937781	0.000000000000	0.000173063247	0.000196727950	0.000275797619	0.000171991286
F884	NIARDO	Lombardia	Brescia	0.000043088422	0.000020260372	0.000038542993	0.000023939979	0.000000000000	0.000041173350	0.000025155031	0.000000000000	0.000030295270
F989	NUVOLENTO	Lombardia	Brescia	0.000069611429	0.000049171560	0.000105110194	0.000055089634	0.000000000000	0.000069364409	0.000061613244	0.000008642102	0.000063507274
F990	NUVOLERA	Lombardia	Brescia	0.000080434406	0.000053954088	0.000160937000	0.000069487155	0.000000000000	0.000077914575	0.000062864024	0.000000000000	0.000078012098
G001	ODOLO	Lombardia	Brescia	0.000041119288	0.000032983825	0.000025375120	0.000024674626	0.000000000000	0.000038699203	0.000033398152	0.000001459012	0.000030101163
G006	OFFLAGA	Lombardia	Brescia	0.000072379731	0.000042372919	0.000068472865	0.000062435171	0.000000000000	0.000064572354	0.000058534556	0.000000000000	0.000059285196
G061	OME	Lombardia	Brescia	0.000063652795	0.000044480387	0.000050395718	0.000028340319	0.000000000000	0.000063682143	0.000047701071	0.000008169454	0.000045246513
G074	ONO SAN PIETRO	Lombardia	Brescia	0.000023671726	0.000014836886	0.000009946186	0.000000000000	0.000000000000	0.000026787133	0.000010114264	0.000002394833	0.000014844683
G149	ORZINUOVI	Lombardia	Brescia	0.000233867753	0.000184872084	0.000207520203	0.000195828268					

Codice catastale	Denominazione	Regione	Provincia	AMMINISTRAZIONE	POLIZIA LOCALE	ISTRUZIONE PUBBLICA	RIFIUTI	TPL	TERRITORIO E VIABILITA'	SOCIALE	ASILI NIDO	COMPLESSIVO
G248	PAITONE	Lombardia	Brescia	0.000043708127	0.000026597777	0.000037265900	0.000036194673	0.000000000000	0.000042365393	0.000031346944	0.000054409732	0.000037047011
G264	PALAZZOLO SULL'OGGIO	Lombardia	Brescia	0.000344132419	0.000288813103	0.000428041635	0.000295776112	0.000154094731	0.000041027452	0.000384208996	0.000301234551	0.000336380509
G327	PARATICO	Lombardia	Brescia	0.000094063949	0.000065651863	0.000075905281	0.000080882631	0.000000000000	0.000110956953	0.000067216305	0.000098577073	0.000082150540
G354	PASPARDO	Lombardia	Brescia	0.000020505132	0.000008127672	0.000016679005	0.000007225503	0.000000000000	0.000019724938	0.000008977050	0.000000000000	0.000012632363
G361	PASSIRANO	Lombardia	Brescia	0.000125302526	0.000098570952	0.000180532474	0.000113648818	0.000000000000	0.000119703918	0.000106866661	0.000015451412	0.000115728959
G391	PAVONE DEL MELLA	Lombardia	Brescia	0.000053432082	0.000031397881	0.000040804588	0.000044492039	0.000000000000	0.000044219027	0.000038610256	0.000016219108	0.000041623893
G474	PERTICA ALTA	Lombardia	Brescia	0.000020728200	0.000007133580	0.000018149950	0.000006507820	0.000000000000	0.000020572510	0.000009028903	0.000000000000	0.000012735210
G475	PERTICA BASSA	Lombardia	Brescia	0.000022804388	0.000008960736	0.000019796966	0.000007899517	0.000000000000	0.000022123408	0.000009818637	0.000000000000	0.000014170759
G529	PEZZAZE	Lombardia	Brescia	0.000036725259	0.000015849354	0.000024138818	0.000013120537	0.000000000000	0.000036920050	0.000020964344	0.000000000000	0.000022891189
G546	PIAN CAMUNO	Lombardia	Brescia	0.000088407674	0.000054592316	0.000085318438	0.000082296569	0.000000000000	0.000084617184	0.000056009115	0.000000000000	0.000073036300
G549	PIANCOGNO	Lombardia	Brescia	0.000087578168	0.000047948883	0.000076882755	0.000064510093	0.000000000000	0.000081473157	0.000069410026	0.000000000000	0.000068142116
G710	PISOGNE	Lombardia	Brescia	0.000162733779	0.000096941087	0.000172480796	0.000121271171	0.000000000000	0.000161997282	0.000133791096	0.000011059524	0.000133925298
G779	POLAVENO	Lombardia	Brescia	0.00004858075	0.000023761047	0.000065889342	0.000034300917	0.000019230070	0.000048104242	0.000035147856	0.00002587961	0.000040927139
G801	POLPENAZZE DEL GARDA	Lombardia	Brescia	0.000058958462	0.000030846537	0.000042149805	0.000035172649	0.000000000000	0.000049876157	0.000038147616	0.000006038577	0.000040777959
G815	POMPIANO	Lombardia	Brescia	0.000036531724	0.000058307235	0.000046452062	0.000000000000	0.000059601080	0.000051733463	0.000011234732	0.000051104680	0.000051104680
G818	PONCARALE	Lombardia	Brescia	0.000089550839	0.000053094376	0.000096965076	0.000056108189	0.000000000000	0.000079362029	0.000069812807	0.000011978195	0.000073510452
G844	PONTE DI LEGNO	Lombardia	Brescia	0.000114099637	0.000071851411	0.000059586604	0.000110130486	0.000000000000	0.000157306544	0.000028115086	0.000000000000	0.000092152822
G859	PONTEVICO	Lombardia	Brescia	0.000134912562	0.000098382660	0.000120214390	0.000117646119	0.000031762213	0.000109012206	0.00011880246	0.000031570791	0.000113146420
G869	PONTOGLIO	Lombardia	Brescia	0.000119138511	0.000082498337	0.000129183937	0.000081802507	0.000000000000	0.000099398694	0.000104746623	0.000009515203	0.000113146420
G959	POZZOLENGO	Lombardia	Brescia	0.000074451601	0.000057449218	0.000127510340	0.000049139001	0.000000000000	0.000073789755	0.000052275602	0.000002723151	0.000065941580
G977	PRALBINO	Lombardia	Brescia	0.000056771164	0.000035839867	0.000046899757	0.000040056038	0.000000000000	0.000046778542	0.000044361991	0.000004552900	0.000043136254
H043	PRESEGLIE	Lombardia	Brescia	0.000033711512	0.000020522034	0.000044523079	0.000014531523	0.000000000000	0.000033421680	0.000021977799	0.000000838513	0.000025333857
H055	PREVALLE	Lombardia	Brescia	0.000110885243	0.000083433685	0.000099884442	0.000100109181	0.000000000000	0.00011739537	0.000106552787	0.000004932396	0.000096838770
H078	PROVAGLIO D'ISEO	Lombardia	Brescia	0.000126278762	0.000093105512	0.000215875394	0.000091967597	0.000000000000	0.000129994167	0.000113502962	0.000014421318	0.000117471372
H077	PROVAGLIO VAL SABBIA	Lombardia	Brescia	0.000022315699	0.000007693141	0.000028397421	0.000008152577	0.000000000000	0.000022112809	0.000012692029	0.00000798278	0.000015066612
H086	PUEGNAGO DEL GARDA	Lombardia	Brescia	0.000074635420	0.000041463809	0.000057280850	0.000060397043	0.000000000000	0.000076453272	0.000050686135	0.000000000000	0.000058246929
H140	QUINZANO D'OGGIO	Lombardia	Brescia	0.000112910292	0.000064280611	0.000086569573	0.000094599719	0.000000000000	0.000088003841	0.000099472815	0.000012628836	0.000088879485
H230	REMEDELLO	Lombardia	Brescia	0.000059893906	0.000042831625	0.000067578043	0.000068436893	0.000000000000	0.000053966928	0.000055039709	0.000000000000	0.000056317304
H256	REZZATO	Lombardia	Brescia	0.000259138406	0.000234490373	0.000225403289	0.000175172105	0.000000000000	0.000216938553	0.000260594755	0.000271636589	0.000218631675
H410	ROCCAFRANCA	Lombardia	Brescia	0.00008083351	0.000053436739	0.000174012755	0.000070738734	0.000000000000	0.00006924075	0.000009375618	0.000002592631	0.000079593922
H477	RODENO SAIANO	Lombardia	Brescia	0.000164164835	0.000119267481	0.000152371056	0.000149093798	0.000000000000	0.000164311105	0.000145173340	0.000054594990	0.000143865112
H484	ROE' VOLCIANO	Lombardia	Brescia	0.000068782290	0.000062804903	0.000088169400	0.000079815310	0.000000000000	0.0000680808717	0.000070507527	0.0000126502233	0.000080498377
H525	RONCDELLE	Lombardia	Brescia	0.000174920444	0.000145808251	0.000209670805	0.000172360756	0.000000000000	0.000150289851	0.000152555007	0.000377038451	0.000173081158
H598	ROVATO	Lombardia	Brescia	0.000324549265	0.000304090546	0.000382974698	0.000264432968	0.000000000000	0.000322506619	0.000362572083	0.000070642512	0.000300599226
H630	RUDIANO	Lombardia	Brescia	0.000091661661	0.000057819261	0.000101445465	0.000064906074	0.000000000000	0.000077229908	0.000083622805	0.000000868567	0.000074371104
H650	SABBIO CHIESE	Lombardia	Brescia	0.000071083309	0.000038643209	0.000066126192	0.000054389251	0.000000000000	0.000069286711	0.000057088345	0.000000000000	0.000056829684
H699	SALE MARASINO	Lombardia	Brescia	0.000073197566	0.000052280534	0.000050810239	0.000055881619	0.000000000000	0.000079000503	0.000053287466	0.000006354020	0.000057619147
H717	SALO'	Lombardia	Brescia	0.000265790965	0.000227245631	0.000277144711	0.000198932203	0.000138410472	0.000248994367	0.00027790202	0.000175642010	0.000229831623
H838	SAN FELICE DEL BENACO	Lombardia	Brescia	0.000099114878	0.000077629396	0.000053286416	0.000145257353	0.000000000000	0.000132312097	0.000055466887	0.000060659973	0.000097558859
H865	SAN GERVASIO BRESCIANO	Lombardia	Brescia	0.000046152849	0.000024519404	0.000042640064	0.000035709252	0.000000000000	0.000037750737	0.000030727578	0.000013106350	0.00003584923
G407	SAN PAOLO	Lombardia	Brescia	0.000081198144	0.000049543066	0.000073384197	0.000067738084	0.000000000000	0.000072127415	0.0000604030510	0.000003456841	0.000065472113
H412	SAN ZENO NAVIGLIO	Lombardia	Brescia	0.000086894370	0.000053444466	0.000074679964	0.000071293234	0.000000000000	0.000080641975	0.000067419242	0.000006354020	0.000069704515
I433	SAREZZO	Lombardia	Brescia	0.000227377631	0.000153392571	0.000236692072	0.000169919115	0.000000000000	0.000211384363	0.000263210280	0.000007726255	0.000196057616
I476	SAVIORE DELL'ADAMELLO	Lombardia	Brescia	0.000038579342	0.000012064357	0.000014784231	0.000012211259	0.000000000000	0.000051147213	0.000013458028	0.000000000000	0.000022443937
I688	SELLERO	Lombardia	Brescia	0.000034611556	0.000015890530	0.000034031780	0.000015752283	0.000000000000	0.000034380317	0.000018462034	0.000008917730	0.000020416690
I607	SENGA	Lombardia	Brescia	0.0000333183181	0.000020291375	0.000048119369	0.000022265027	0.000000000000	0.000028000725	0.000000000000	0.000000000000	0.000028368504
I631	SERLE	Lombardia	Brescia	0.000059986883	0.000034024937	0.000068771172	0.000052446042	0.000000000000	0.000064279718	0.000045894236	0.000000000000	0.000051913323
I633	SIRMIONE	Lombardia	Brescia	0.000287517023	0.000296825264	0.000149953025	0.000389498446	0.000090891395	0.000333535413	0.000141587233	0.000046854595	0.000269341245
I782	SOIANO DEL LAGO	Lombardia	Brescia	0.000049253129	0.000035640283	0.000033915949	0.000031848776	0.000000000000	0.000037635439	0.000025699251	0.000000000000	0.000033620318
I831	SONICO	Lombardia	Brescia	0.000041675973	0.000016403829	0.000022564649	0.000019621876	0.000000000000	0.000045296691	0.000017746749	0.000000000000	0.000026048169
L002	SULZANO	Lombardia	Brescia	0.000045353542	0.000029450503	0.000056359797	0.000034145728	0.000000000000	0.000042524070	0.000026594110	0.00000330263	0.000036851149
C698	TAVERNOLE SUL MELLA	Lombardia	Brescia	0.000034071797	0.000013150910	0.000023417562	0.000011534202	0.000000000000	0.000030477676	0.0000205122210	0.000000000000	0.000020733873
L094	TEMU'	Lombardia	Brescia	0.000054965288	0.000023863095	0.000028470219	0.000030264680	0.000000000000	0.000056691095	0.000016958001	0.000057049744	0.000036454792
L169	TIGNALE	Lombardia	Brescia	0.000055615100	0.000036235417	0.000025529944	0.000046432876	0.000019365344	0.000073503879	0.000020036274	0.000000544971	0.000042283226
L210	TORBOLE CASAGLIA	Lombardia	Brescia	0.000138393264	0.000096574678	0.000168288651	0.000080282685	0.000000000000	0.000094224975	0.000097503418	0.000008968572	0.000103691940
L312	TOSCOLANO-MADERNO	Lombardia	Brescia	0.000020293266	0.000160765164	0.00015882387	0.000182650276	0.000066818107	0.000219041803	0.000140594440	0.000004695459	0.000170853610
L339	TRAVAGLIATO	Lombardia	Brescia	0.000232405653	0.000154331471	0.000229340444	0.000162736407	0.000000000000	0.000203686032	0.000259851876	0.000137355217	0.000197881003
L372	TREMOSINE SUL GARDA	Lombardia	Brescia	0.000097290316	0.000043236777	0.000033186604	0.000096319295	0.000000000000	0.000093672318	0.000027385264	0.000000602921	0.000061957725
L380	TRENZANO	Lombardia	Brescia	0.000088743174	0.000055548077	0.000132635014	0.000045975519	0.000022447838	0.000089877754	0.000073876010	0.000000868587	0.000073785096
L406	TREVISO BRESCIANO	Lombardia	Brescia									



Codice catastale	Denominazione	Regione	Provincia	AMMINISTRAZIONE	POLIZIA LOCALE	ISTRUZIONE PUBBLICA	RIFIUTI	TPL	TERRITORIO E VIABILITA	SOCIALE	ASILI NIDO	COMPLESSIVO
L818	VEZZA D'OGGIO	Lombardia	Brescia	0.000055396418	0.000026498438	0.000048075705	0.000025917637	0.000000000000	0.000057825874	0.000022154090	0.000000000000	0.000036800337
L919	VILLA GARCINA	Lombardia	Brescia	0.0001187231902	0.000113155210	0.0000202390803	0.000155451403	0.000000000000	0.000164504547	0.0000201604595	0.000128709896	0.000166938233
L923	VILLACHIARA	Lombardia	Brescia	0.0000331685849	0.000016181975	0.0000035901714	0.000020065141	0.000000000000	0.000023423572	0.000019279575	0.000000000000	0.000023277872
L995	VILLANOVA SUL CLISI	Lombardia	Brescia	0.000108097464	0.000087491642	0.000109703822	0.000087953494	0.000000000000	0.000102092148	0.000089106091	0.000204442988	0.000098823233
M065	VIONE	Lombardia	Brescia	0.000031554292	0.000007379580	0.000010003300	0.000011519136	0.000000000000	0.000032502921	0.000010756748	0.000000000000	0.000017007763
M070	VISANO	Lombardia	Brescia	0.000037857500	0.000023879865	0.000093735305	0.000035777484	0.000000000000	0.000033738292	0.000025948356	0.000000795006	0.000038897477
M104	VOBARNO	Lombardia	Brescia	0.000147792311	0.000089165999	0.000131140537	0.000090043996	0.000000000000	0.000142805116	0.000005892423	0.000114994168	0.000166938233
M188	ZONE	Lombardia	Brescia	0.000031768897	0.000014703595	0.000014602265	0.000019744732	0.000000000000	0.000033187205	0.000016044574	0.000000000000	0.000021093112
A143	ALBAVILLA	Lombardia	Como	0.000117197333	0.000077461873	0.000111060726	0.000088273681	0.000000000000	0.000115151793	0.000102516061	0.000004120377	0.000095987320
A153	ALBESE CON CASSANO	Lombardia	Como	0.000084250935	0.000054423489	0.000082708438	0.000071648231	0.000000000000	0.000081185014	0.000072083883	0.000006354020	0.000071095605
A164	ALBIOLO	Lombardia	Como	0.000048650611	0.000030317007	0.000046275030	0.000033416125	0.000000000000	0.000044301739	0.000038243589	0.000000862654	0.000037811297
A224	ALSERIO	Lombardia	Como	0.000024769936	0.000014870620	0.000038651803	0.000016172335	0.000000000000	0.000024088876	0.000016215689	0.000000000000	0.000020710313
M383	ALTA VALLE INTELVI	Lombardia	Como	0.000089249154	0.000033316956	0.000049044159	0.000056567015	0.000000000000	0.000079170627	0.000040103093	0.000000000000	0.000057450311
A249	ALZATE BRIANZA	Lombardia	Como	0.000091427896	0.000068272266	0.000103156599	0.000064062278	0.000000000000	0.000088288094	0.000070143219	0.000152739257	0.000080642289
A319	ANZANO DEL PARCO	Lombardia	Como	0.000037402616	0.000026390424	0.000032760167	0.000022330494	0.000007479008	0.000034165137	0.000021747675	0.000000000000	0.000027209789
A333	APPIANO GENTILE	Lombardia	Como	0.000155491726	0.000109255873	0.000097807965	0.000117160300	0.000000000000	0.000136075127	0.000133735070	0.000237671883	0.000127847336
A391	ARGEGNO	Lombardia	Como	0.000028956523	0.000020446395	0.000016096512	0.000017056370	0.000000000000	0.000022747546	0.000008994350	0.000000000000	0.000018043869
A430	AROSIO	Lombardia	Como	0.000092862449	0.000067467633	0.000097612598	0.000066178067	0.000000000000	0.000084464359	0.000074289359	0.000000000000	0.000074727187
A476	ASSO	Lombardia	Como	0.000067435852	0.000034419922	0.000067797780	0.000037417824	0.000000000000	0.000065527801	0.000058016035	0.000002723151	0.000051378916
A670	BARNI	Lombardia	Como	0.000020380174	0.000006645373	0.000014219486	0.000007658096	0.000000000000	0.000016221667	0.000007984975	0.000000000000	0.000011680807
M335	BELLAGIO	Lombardia	Como	0.000129597602	0.000084180264	0.000054869781	0.000076414865	0.000025925220	0.000105021111	0.0000383725351	0.00000851672	0.000082869941
A778	BENE LARIO	Lombardia	Como	0.000012135813	0.000002278636	0.000007021136	0.000004447415	0.000000000000	0.000009762583	0.000004024094	0.000000000000	0.000006535077
A791	BEREGAZZO CON FIGLIARO	Lombardia	Como	0.000052903976	0.000030103449	0.000037863834	0.000040445972	0.000000000000	0.000049991651	0.000040034721	0.000000000000	0.000040344995
A870	BINAGO	Lombardia	Como	0.000083160925	0.000055067881	0.000066926071	0.000072875872	0.000000000000	0.000082883074	0.000074001312	0.000010185434	0.000069488631
A898	BIZZARONE	Lombardia	Como	0.000037747630	0.000021948565	0.000030664526	0.000032522739	0.000000000000	0.000033083048	0.000023301257	0.000000000000	0.000029166395
A904	BLESSAGNO	Lombardia	Como	0.000012382258	0.000002641505	0.000003630198	0.000005081227	0.000002613442	0.000009090546	0.000003281351	0.000000000000	0.000006214892
A905	BLEVIO	Lombardia	Como	0.000037765164	0.000017920580	0.000013837949	0.000016123599	0.000000000000	0.000023796627	0.000018313078	0.000000000000	0.000020526454
B134	BREGNANO	Lombardia	Como	0.000108387067	0.000068959039	0.000099535419	0.000085669804	0.000000000000	0.000102821911	0.000094703163	0.000058362457	0.000090833597
B144	BRENNA	Lombardia	Como	0.000040205171	0.000024556231	0.000046082946	0.000027516323	0.000000000000	0.000037975118	0.000029686487	0.00001698565	0.000032173272
B172	BRIENNO	Lombardia	Como	0.000004936898	0.000002060282	0.000008288573	0.000000000000	0.000000000000	0.000011661189	0.000005217450	0.000000000000	0.000008071945
B218	BRUNATE	Lombardia	Como	0.000040041191	0.000022124411	0.000023993378	0.000019374809	0.000000000000	0.000043852562	0.000026967496	0.000000000000	0.000027337411
B262	BULGAROGGRASSO	Lombardia	Como	0.000071040673	0.000043975213	0.000015339405	0.000050947821	0.000000000000	0.000065008614	0.000057722169	0.000000000000	0.000067221446
B313	CABIATE	Lombardia	Como	0.000127630336	0.000095232131	0.000109503273	0.000156571130	0.000000000000	0.000121185775	0.000114233378	0.000061939671	0.000121380099
B346	CADORAGO	Lombardia	Como	0.0001134182828	0.000111507891	0.000165200458	0.000097765585	0.000000000000	0.00012399860	0.000114478633	0.000030080828	0.000115117626
B355	CAGLIO	Lombardia	Como	0.000019217586	0.000005667632	0.000004947350	0.000010061947	0.000000000000	0.000015495911	0.000007268605	0.000000000000	0.000010589447
B359	CAGNO	Lombardia	Como	0.000039315355	0.00002338362	0.000041380070	0.000030486458	0.000000000000	0.000034888209	0.000030735416	0.000000000000	0.000031719276
B513	CAMPIONE D'ITALIA	Lombardia	Como	0.000047433328	0.000075385124	0.000037387739	0.000031924947	0.000020043777	0.000048008053	0.000035982772	0.000000000000	0.000039944242
B639	CANTU'	Lombardia	Como	0.00012756271	0.0000630376550	0.000070037436	0.00065772049	0.000364866590	0.000723023481	0.000949321084	0.0009259381	0.000702191617
B641	CANZO	Lombardia	Como	0.000101653036	0.000065922432	0.000072760111	0.000067422083	0.000000000000	0.00006700387	0.00008623656	0.000113874423	0.000079813633
B653	CAPIAGO INTIMIANO	Lombardia	Como	0.000097896337	0.000065627661	0.000098244234	0.000071072277	0.000000000000	0.000094879199	0.000077265336	0.000000000000	0.000078812335
B730	CARATE URIO	Lombardia	Como	0.000030930970	0.000009616553	0.000006483534	0.000016539399	0.000000000000	0.000030641259	0.000017631265	0.000000000000	0.000018559995
B742	CARBONATE	Lombardia	Como	0.000058535367	0.000025891770	0.000028602408	0.000045672330	0.000000000000	0.000051022163	0.000041282893	0.000004313269	0.000041901480
B778	CARIMATE	Lombardia	Como	0.000083617820	0.000052734470	0.000085646839	0.000071582540	0.000000000000	0.000072859919	0.000065572633	0.000018154343	0.000069659369
B785	CARLAZZO	Lombardia	Como	0.000065430287	0.000035614585	0.000071249314	0.000050836188	0.000000000000	0.000064601425	0.000046559861	0.000000000000	0.000053159691
B851	CARUGO	Lombardia	Como	0.000109485328	0.000072676607	0.000109718692	0.000081751613	0.000000000000	0.000103377125	0.000098218814	0.000023709539	0.000090559489
B974	CASLINO D'ERBA	Lombardia	Como	0.000035176619	0.000014854695	0.000028277018	0.000022089025	0.000000000000	0.00003223545	0.0000234786035	0.000000000000	0.000025293549
B977	CASNATE CON BERNATE	Lombardia	Como	0.000089426308	0.000053371089	0.000080461041	0.000053160992	0.000000000000	0.000087547642	0.000072725297	0.000158355119	0.000073912577
C020	CASSINA RIZZARDI	Lombardia	Como	0.000062760459	0.000041610021	0.000070970464	0.000052285842	0.000000000000	0.000057059169	0.000045069928	0.000065127734	0.000054696431
C206	CASTELMARTÉ	Lombardia	Como	0.000026614838	0.000016347560	0.000033146042	0.000018127780	0.000000000000	0.000021763291	0.000016550376	0.000000000000	0.000021431769
C220	CASTELNUOVO BOZZENTE	Lombardia	Como	0.000020773616	0.000009156237	0.000020553610	0.000011559913	0.000000000000	0.000017490968	0.000012263279	0.000000000000	0.000014523965
C381	CAVARGNA	Lombardia	Como	0.000012373360	0.000002115998	0.000003044811	0.000003584032	0.000000000000	0.000011770997	0.0000003166608	0.000000000000	0.000005984308
M394	CENTRO VALLE INTELVI	Lombardia	Como	0.000098176862	0.000049227956	0.000076857177	0.000072976065	0.000000000000	0.000092424982	0.000049787521	0.000000000000	0.000071328685
C482	CERANO D'INTELVI	Lombardia	Como	0.000016914700	0.000005515249	0.000016858107	0.000009582844	0.000000000000	0.000015189357	0.000007352796	0.000000000000	0.000011520204
C516	CERMENATE	Lombardia	Como	0.000162490097	0.000127647099	0.000148512775	0.000212632228	0.000000000000	0.000156775553	0.000153643490	0.000123022455	0.000162781314
C520	CERNOBBIO	Lombardia	Como	0.000168915407	0.000117465996	0.000106082335	0.000101338451	0.000051310389	0.000143652165	0.000119338171	0.0000258465084	0.000129518982
C724	CIRIMIDO	Lombardia	Como	0.000041526749	0.000032800811	0.000035839258	0.000025106312	0.000000000000	0.000036962360	0.000033341841	0.000040495734	0.000031505019
C787	CLAINO CON OSTENO	Lombardia	Como	0.000020121558	0.000005604196	0.000007338534	0.000010213218	0.000000000000	0.000016973437	0.0000008421949	0.000000000000	0.000011477015
C902	COLONNO	Lombardia	Como	0.000017330865	0.000003690711	0.000005345270	0.000007831703	0.000000000000	0.000011542929	0.000006728573	0.000002815322	0.000009045251
M336	COLVERDE	Lombardia	Como	0.000092815385	0.000062447199	0.000072567601	0.000070734560	0.000000000000	0.000095164153	0.000074286660	0.000195613054	0.000081417473
C933	COMO	Lombardia	Como	0.001759516101	0.00							

Codice catastale	Denominazione	Regione	Provincia	AMMINISTRAZIONE	POLIZIA LOCALE	ISTRUZIONE PUBBLICA	RIFIUTI	TPL	TERRITORIO E VIABILITA	SOCIALE	ASILI NIDO	COMPLESSIVO
D341	DONGO	Lombardia	Como	0.000039489756	0.000039489756	0.000048233246	0.000048193723	0.000025785836	0.000060879429	0.000055107268	0.000000000000	0.000052352320
D355	DOSSO DEL LIRO	Lombardia	Como	0.000014103977	0.000002009972	0.000002219117	0.000002804978	0.000000000000	0.000012373490	0.000003888868	0.000000000000	0.000006162172
D416	ERBA	Lombardia	Como	0.000338898821	0.000300955901	0.000315765172	0.000260837248	0.000000000000	0.000378056935	0.000341049792	0.000400228686	0.000310795538
D445	EUPILIO	Lombardia	Como	0.000052274008	0.000029613709	0.000051900015	0.000033631870	0.000019005212	0.000051218461	0.000040114827	0.000001698565	0.000041077576
D462	FAGGETTO LARIO	Lombardia	Como	0.000033901554	0.000016383246	0.000014007039	0.000012132356	0.000000000000	0.000031109993	0.000018745521	0.000001677025	0.000019754566
D462	FALOPPIO	Lombardia	Como	0.000080832799	0.000062527030	0.000074433520	0.000062869032	0.000000000000	0.000076080185	0.000065920847	0.000002723151	0.000065943817
D531	FENEGRO	Lombardia	Como	0.000058523393	0.000039569154	0.000055171939	0.000036884104	0.000000000000	0.000054659801	0.000043620945	0.000003630869	0.000044767558
D579	FIGINO SERENZA	Lombardia	Como	0.000091692671	0.000061228555	0.000088156330	0.000058033198	0.000000000000	0.000087485111	0.000078640357	0.000010300942	0.000072175670
D605	FINO MORNASCO	Lombardia	Como	0.000196354526	0.000172219269	0.000176957889	0.000127292916	0.000000000000	0.000179684661	0.000165981961	0.0000485485408	0.000173399919
D930	GARZENO	Lombardia	Como	0.000026219333	0.000008230362	0.000007982227	0.000010037699	0.000000000000	0.000027733791	0.000011976558	0.000000000000	0.000014869093
D974	GERA LARIO	Lombardia	Como	0.000029107237	0.000019796134	0.000034669795	0.000019431665	0.000000000000	0.000030722657	0.000016238900	0.000000000000	0.000023145029
E139	GRANDATE	Lombardia	Como	0.000064936661	0.000045582038	0.000045621990	0.000045737513	0.000022035805	0.000059534501	0.000045687426	0.000006038577	0.000049170934
E141	GRANDOLA ED UNITI	Lombardia	Como	0.000043779055	0.000024325836	0.000029742444	0.000020195560	0.000000000000	0.000042335136	0.000017634596	0.000000000000	0.000027244496
M315	GRAVEDONA ED UNITI	Lombardia	Como	0.000095061194	0.000041693261	0.000055328355	0.000071546842	0.000030645142	0.000078449053	0.000060208306	0.000000000000	0.000067451977
E172	GRIANTE	Lombardia	Como	0.000029967227	0.000009560043	0.000024184834	0.000000000000	0.000042514916	0.000009514633	0.000005011282	0.000022665074	0.000020650704
E235	GUANZATE	Lombardia	Como	0.000098476958	0.000060374961	0.000084442073	0.000080699297	0.000000000000	0.000096552481	0.000082572670	0.000005070638	0.000080394840
E309	INVERIGO	Lombardia	Como	0.000165366621	0.000116947739	0.000152802593	0.000111649987	0.000000000000	0.000157428543	0.000131133518	0.000095858552	0.000129743056
E405	LAGLIO	Lombardia	Como	0.000025247696	0.000011427396	0.000017621045	0.000014389365	0.000000000000	0.000023682375	0.000013514832	0.000024613489	0.000017900895
E416	LAINO	Lombardia	Como	0.000016545238	0.000005439701	0.000011329923	0.000008273943	0.000000000000	0.000018548978	0.000007823124	0.000000000000	0.000010900700
E428	LAMBUGO	Lombardia	Como	0.000094732644	0.000025478020	0.000038452119	0.000031726394	0.000000000000	0.000044912548	0.000032099113	0.000000000000	0.000035041086
E462	LASNIGO	Lombardia	Como	0.000014428453	0.000003563643	0.000006064471	0.000003717179	0.000000000000	0.000011963853	0.000006369118	0.000000000000	0.000007391613
E569	LEZZENO	Lombardia	Como	0.000051353535	0.000023748417	0.000029827729	0.000027593118	0.000000000000	0.000044213591	0.000033458176	0.000007314608	0.000033836133
E593	LIMIDO COMASCO	Lombardia	Como	0.000063807476	0.000038203470	0.000076177409	0.000044787478	0.000000000000	0.000057889240	0.000049517255	0.000010892606	0.000050215239
E607	LIPOMO	Lombardia	Como	0.000105120516	0.000072376433	0.000072221970	0.000103995905	0.000000000000	0.000098701873	0.000098197903	0.000008760987	0.000089184828
E623	LIVO	Lombardia	Como	0.000014683949	0.000001628286	0.000001640802	0.000004336441	0.000000000000	0.000013030752	0.000002213966	0.000000000000	0.000004252294
E638	LOCATE VARESINO	Lombardia	Como	0.000075659920	0.000053777261	0.000057107406	0.000058127461	0.000000000000	0.000075368395	0.000059080184	0.000000837465	0.000059686560
E659	LOMAZZO	Lombardia	Como	0.000174568825	0.000168044794	0.000175137480	0.000125956083	0.000000000000	0.000173628221	0.000164533770	0.000340838131	0.000161465984
E679	LONGONE AL SEGRINO	Lombardia	Como	0.000037085488	0.000028964226	0.000029980126	0.000023176833	0.000000000000	0.000033203341	0.000035175758	0.00000028516	0.000028699036
E735	LUISAGO	Lombardia	Como	0.000056881994	0.000031138355	0.000049492076	0.000036243145	0.000000000000	0.000048104218	0.000040379023	0.000028504274	0.000042560577
E749	LURAGO D'ERBA	Lombardia	Como	0.000098437868	0.000063810485	0.000099278084	0.000066026633	0.000000000000	0.000093329479	0.000082110340	0.000006867432	0.000078355986
E750	LURAGO MARINONE	Lombardia	Como	0.000047921061	0.000035127462	0.000038303379	0.000035278138	0.000000000000	0.000044900252	0.000034512570	0.000000000000	0.000036968172
E753	LURATE CACCIVIO	Lombardia	Como	0.000174016096	0.000116892479	0.000129586130	0.000138930526	0.000000000000	0.000163798967	0.000167670658	0.000234944815	0.000150166800
E830	MAGREGLIO	Lombardia	Como	0.000020499339	0.000009603709	0.000009253026	0.000009627446	0.000000000000	0.000018860356	0.000008446068	0.000000000000	0.000012196122
E951	MARIANO COMENSE	Lombardia	Como	0.000430078351	0.000326414465	0.000333458287	0.000353616669	0.000000000000	0.000396275395	0.000428002278	0.000301165311	0.000367846006
F017	MASLIANICO	Lombardia	Como	0.000061975113	0.000040219326	0.000056271830	0.000050780953	0.000023430496	0.000052857702	0.000056056443	0.000003630669	0.000051363567
F120	MENAGGIO	Lombardia	Como	0.000090383639	0.000062066135	0.000061886036	0.000066079469	0.000000000000	0.000072757466	0.000055042107	0.000134633856	0.000070240658
F151	MERONE	Lombardia	Como	0.000073137831	0.000053546119	0.000124497898	0.000049481248	0.000000000000	0.000069816128	0.000063190880	0.000000000000	0.00006548132
F305	MOLTRASIO	Lombardia	Como	0.000045703063	0.000022012943	0.000024539331	0.000022678867	0.000013595207	0.000039481911	0.000026165685	0.000029632948	0.000030261972
F372	MONGUZZO	Lombardia	Como	0.000044204391	0.000019934962	0.000047700888	0.000029869692	0.000000000000	0.000039816329	0.000028361857	0.000000000000	0.000033430690
F427	MONTANO LUCINO	Lombardia	Como	0.000103416616	0.000074685392	0.000085189362	0.000090108452	0.000000000000	0.00009250615	0.000079682359	0.000011996960	0.000084996897
F564	MONTEMASSO	Lombardia	Como	0.000013143451	0.000002122722	0.000003044776	0.000005083546	0.000000000000	0.000010519107	0.000002944504	0.000000000000	0.000006325509
F688	MONTORFANO	Lombardia	Como	0.00001570093	0.000034643583	0.000050497880	0.000048492514	0.000000000000	0.000048663139	0.000040143829	0.000000000000	0.000043975479
F788	MOZZATE	Lombardia	Como	0.000149942340	0.000094426365	0.000159575951	0.000118788333	0.000000000000	0.000127292691	0.000143540890	0.000027840764	0.000135957675
F828	MUSSO	Lombardia	Como	0.000026395899	0.000009726101	0.000014133133	0.000011370405	0.000000000000	0.000020168231	0.000015386540	0.000000000000	0.000015597688
F877	NESSO	Lombardia	Como	0.000033341471	0.000019482362	0.000019704769	0.000018745544	0.000000000000	0.0000303589408	0.000021051210	0.000000000000	0.000022483308
F958	NOVEDRATE	Lombardia	Como	0.000055604098	0.000035259928	0.000035641931	0.000038430355	0.000000000000	0.000035093293	0.000041401632	0.000000000000	0.000041041458
G025	OLGIATE COMASCO	Lombardia	Como	0.000210168072	0.000186883994	0.000213764606	0.000152096397	0.000000000000	0.000209221198	0.000194879758	0.000541905761	0.000197187979
G056	OLTRONA DI SAN MAMETTE	Lombardia	Como	0.000044185792	0.000023256311	0.000032277860	0.000025634837	0.000000000000	0.000041332885	0.000031347075	0.000000862854	0.000031244560
G126	ORSENIIGO	Lombardia	Como	0.000050951684	0.000031350263	0.000055827160	0.000044300608	0.000021991289	0.000049256965	0.000011725308	0.000000000000	0.000043397015
G415	PEGLIO	Lombardia	Como	0.000011161104	0.000002537607	0.000007283157	0.000004457690	0.000000000000	0.000009616380	0.000002462155	0.000000000000	0.000006160109
G556	PIANELLO DEL LARIO	Lombardia	Como	0.000032262460	0.000012244254	0.000020847446	0.000012449196	0.000000000000	0.000021035704	0.000015175954	0.000000000000	0.000018195026
G665	PIGARA	Lombardia	Como	0.000012853492	0.000001867110	0.000001630615	0.000005302229	0.000003543351	0.000008369163	0.000003615520	0.000000000000	0.000006027592
G737	PLESIO	Lombardia	Como	0.000027484154	0.000010710580	0.000015040492	0.000011930038	0.000000000000	0.000022977904	0.000011963448	0.000000000000	0.000016058038
G773	POGNANO LARIO	Lombardia	Como	0.000020625893	0.000008905284	0.000008659123	0.000011132396	0.000000000000	0.000018298964	0.000011269564	0.000000997019	0.000012824660
G821	PONNA	Lombardia	Como	0.000012623481	0.000001773038	0.000002947683	0.000005051075	0.000000000000	0.000010007320	0.000004015949	0.000000000000	0.000006253516
G847	PONTE LAMBRO	Lombardia	Como	0.000075673054	0.000049722189	0.000084509119	0.000053318688	0.000000000000	0.000069139682	0.000076789979	0.000035677448	0.000064725053
G889	PORLEZZA	Lombardia	Como	0.000120690668	0.000077613531	0.000097482881	0.000105285486	0.000000000000	0.000124283721	0.000081709670	0.000000000000	0.000097525319
H074	PROSERPIO	Lombardia	Como	0.000022805706	0.000009793355	0.000020780093	0.000015417284	0.000000000000	0.000017853873	0.000012912588	0.000000000000	0.000016138502
H094	PUISIANO	Lombardia	Como	0.000032080881	0.000022526520	0.000029818552	0.000020655573	0.000000000000	0.000024726201	0.000019767084	0.000000000000	0.000023283115
H255	REZZAGO	Lombardia	Como	0.000012763185	0.000002613420	0.						

Codice catastale	Denominazione	Regione	Provincia	AMMINISTRAZIONE	POLIZIA LOCALE	ISTRUZIONE PUBBLICA	RIFIUTI	TPL	TERRITORIO E VIABILITA	SOCIALE	ASILI NIDO	COMPLESSIVO
H940	SAN FERMO DELLA BATTAGLIA	Lombardia	Como	0.000156173988	0.000106887933	0.000123511091	0.000111999265	0.000000000000	0.000131874300	0.000121231734	0.000000907717	0.000118296249
I051	SAN NAZZARO VAL CAVARGNA	Lombardia	Como	0.000013781330	0.000002031701	0.000009269278	0.000004180997	0.000000000000	0.000012252909	0.000004650256	0.000000000000	0.000007498189
I162	SAN SIRO	Lombardia	Como	0.000051667178	0.000025322200	0.000020481762	0.000025392818	0.000000000000	0.000037882332	0.000027544364	0.000000000000	0.000030235690
I529	SCHIGNANO	Lombardia	Como	0.000026482953	0.000011193905	0.000013239879	0.000011441131	0.000000000000	0.000022342256	0.000011920955	0.000000333995	0.000015449787
I611	SENNA COMASCO	Lombardia	Como	0.000055163878	0.000033196991	0.00008642825	0.000040719454	0.000011855534	0.000054450788	0.000044688082	0.000018827395	0.000050270245
I792	SOLBIATE	Lombardia	Como	0.000049043676	0.000032701857	0.000043996858	0.000041406748	0.000000000000	0.000046094653	0.000037637448	0.000022587961	0.000040041383
I856	SORICO	Lombardia	Como	0.000041474745	0.000020916750	0.000032505387	0.000021245510	0.000000000000	0.000038394480	0.000016536216	0.000000000000	0.000026911228
I860	SORMANO	Lombardia	Como	0.000024163481	0.000010484410	0.000011904514	0.000012178048	0.000000000000	0.000020603926	0.000009101328	0.000000000000	0.000014314042
I943	STAZZONA	Lombardia	Como	0.000019627690	0.000006208262	0.000009780456	0.000007744672	0.000000000000	0.000017164867	0.000008993477	0.000000000000	0.000011365484
L071	TAVERNERIO	Lombardia	Como	0.000103525294	0.000071183133	0.000122917633	0.000088319361	0.000000000000	0.0000097981888	0.000101078742	0.000010300942	0.000092086098
L228	TORNO	Lombardia	Como	0.000029838865	0.000018166476	0.000021017878	0.000017029979	0.000000000000	0.000026712127	0.000019121848	0.0000016777025	0.000020693999
M341	TREMEZZINA	Lombardia	Como	0.000133670375	0.000116767801	0.000093660265	0.000092955145	0.000059795540	0.000123559212	0.000082643882	0.000084245176	0.000104273523
L413	TREZZONE	Lombardia	Como	0.000011294105	0.000001536581	0.000004018271	0.000002403685	0.000000000000	0.000007934187	0.000002730171	0.000000000000	0.000004970882
L470	TURATE	Lombardia	Como	0.000165238919	0.000110813764	0.000135393578	0.000118488562	0.000000000000	0.000147815068	0.000152486869	0.000083825705	0.000133308768
L487	UGGIATE-TREVANO	Lombardia	Como	0.000091820627	0.000071005362	0.000098691241	0.000085870595	0.000000000000	0.000083738696	0.000073631021	0.000000000000	0.000079821100
H259	VAL REZZO	Lombardia	Como	0.000098159755	0.000001170008	0.000003315910	0.000002217378	0.000000000000	0.000007722762	0.000002162243	0.000000000000	0.000004402047
L547	VALBRONA	Lombardia	Como	0.00005639445	0.000028828353	0.000045312503	0.000035635836	0.000000000000	0.000052736601	0.000037662468	0.000000000000	0.000040592833
L640	VALMOREA	Lombardia	Como	0.000050236699	0.000031686604	0.000041481443	0.000039897402	0.000000000000	0.000047265988	0.000042922348	0.000000000000	0.000040275917
C936	VALSOLDA	Lombardia	Como	0.000044938047	0.000019777068	0.000034755441	0.000026534475	0.000012395941	0.000037856811	0.000025724639	0.000000000000	0.000030850732
L715	VELESO	Lombardia	Como	0.000012430448	0.000020290745	0.000001787409	0.000004454951	0.000000000000	0.000096604499	0.000003722244	0.000000000000	0.000005044050
L737	VENIANO	Lombardia	Como	0.000055795251	0.000037058663	0.000048120360	0.000037388572	0.000000000000	0.000050621382	0.000038550838	0.000000000000	0.000041566444
L748	VERCANO	Lombardia	Como	0.000022789424	0.000008105582	0.000019937240	0.000011974703	0.000000000000	0.000022496284	0.000010116236	0.000000000000	0.000015267828
L792	VERTEMATE CON MINOPRIO	Lombardia	Como	0.000079499490	0.000056416605	0.000062922074	0.00007372325	0.000000000000	0.000070907647	0.000053916925	0.000048735039	0.000065860890
L956	VILLA GUARDIA	Lombardia	Como	0.000144224511	0.000088157850	0.000015465471	0.0000120154106	0.000068529439	0.000135406043	0.0000131214336	0.000001030994	0.000124205022
M156	ZELBIO	Lombardia	Como	0.000012425252	0.000004382827	0.000004147596	0.000004685948	0.000000000000	0.00000818654	0.000003507929	0.000000000000	0.000006225481
A039	ACQUANEGRA CREMONESE	Lombardia	Cremona	0.000028085326	0.000013395580	0.000021456090	0.000018132176	0.000000000000	0.000023159632	0.000018625914	0.000004149018	0.000019801196
A076	AGNADELLO	Lombardia	Cremona	0.000066537594	0.000045425110	0.000080626514	0.000046861551	0.000000000000	0.000054833469	0.000052433520	0.000012963153	0.000051661109
A299	ANNICO	Lombardia	Cremona	0.000043527973	0.000023711018	0.000043814018	0.000030355485	0.000000000000	0.000033855112	0.000030495485	0.000000000000	0.0000232880055
A526	AZZANELLO	Lombardia	Cremona	0.000018557226	0.000005287008	0.000014120943	0.000009839289	0.000000000000	0.000013791688	0.000008819383	0.000013209975	0.000012071962
A570	BAGNOLO CREMASCO	Lombardia	Cremona	0.000088400273	0.000052173181	0.000135962619	0.000067452549	0.000000000000	0.000075992834	0.000071677757	0.0000166521635	0.000083171630
A972	BONEMERSE	Lombardia	Cremona	0.000030790184	0.000014319706	0.000036548535	0.000017790288	0.000009857380	0.000024849216	0.000019544794	0.000001651032	0.0000222946209
A986	BORDOLANO	Lombardia	Cremona	0.000018566644	0.000007513452	0.000011815067	0.000009043335	0.000000000000	0.000014974831	0.000008483723	0.000000000000	0.000011371689
B320	CA' D'ANDREA	Lombardia	Cremona	0.000016165393	0.000004142694	0.000009119028	0.000005611452	0.000002708222	0.000012904922	0.000007459523	0.000000000000	0.000009026245
B439	CALVATONE	Lombardia	Cremona	0.000028587791	0.000014737101	0.000025753515	0.000021122693	0.000000000000	0.000024272782	0.000017705583	0.000021225334	0.000022199331
B484	CAMISANO	Lombardia	Cremona	0.000027641137	0.000013228419	0.000030230179	0.000017419811	0.000000000000	0.000021733995	0.000016141028	0.000000385133	0.000020100451
B498	CAMPAGNOLA CREMASCA	Lombardia	Cremona	0.000017699266	0.000006758504	0.000017492227	0.000010041567	0.000000000000	0.000015870377	0.000008324934	0.000000000000	0.000012190325
B650	CAPERGNANICA	Lombardia	Cremona	0.000041449466	0.000019920674	0.000034038098	0.000032272686	0.000000000000	0.000033903693	0.000025990106	0.000000862654	0.000030661782
B679	CAPPELLA CANTONE	Lombardia	Cremona	0.000017843172	0.000005430473	0.000008457549	0.000010281469	0.000000000000	0.000014801906	0.000007352277	0.000000000000	0.000010729769
B680	CAPPELLA DE' PICENARDI	Lombardia	Cremona	0.000014603981	0.000003624114	0.000011380641	0.000006072429	0.000000000000	0.000011225064	0.000007250809	0.000000000000	0.000008753957
B686	CAPRALBA	Lombardia	Cremona	0.000045747173	0.000026733823	0.000030617132	0.000034684945	0.000000000000	0.000035605659	0.000030292117	0.000001698565	0.000033022644
B689	CASALBUTTANO ED UNITI	Lombardia	Cremona	0.000079843318	0.000038588759	0.000026096489	0.000057189145	0.000000000000	0.000058484051	0.000065955513	0.000003865055	0.000058678123
B881	CASALE CREMASCO-VIDOLASCO	Lombardia	Cremona	0.000036649409	0.000014712410	0.000042616096	0.000022740997	0.000000000000	0.000027663070	0.000023566847	0.000001590012	0.000026854332
B889	CASALETTO CEREDANO	Lombardia	Cremona	0.000026910187	0.000013229754	0.000028484324	0.000018576808	0.000000000000	0.000022839315	0.000015424344	0.000001677025	0.000020107467
B890	CASALETTO DI SOPRA	Lombardia	Cremona	0.000015279694	0.000005673658	0.000016459306	0.000007694695	0.000000000000	0.000012567609	0.000006546938	0.000001509541	0.000010257277
B991	CASALETTO VAPRIO	Lombardia	Cremona	0.000033632525	0.000013627835	0.000044728555	0.000025271040	0.000000000000	0.000028406350	0.000022130973	0.000001677025	0.000026738152
B998	CASALMAGGIORE	Lombardia	Cremona	0.000281194785	0.000225311207	0.000293583095	0.000312489667	0.000000000000	0.000254569151	0.000312739068	0.000351226180	0.000282081262
B900	CASALMORANO	Lombardia	Cremona	0.000036061506	0.000013842782	0.000041497460	0.000024205442	0.000000000000	0.000029105926	0.000023985577	0.000001037255	0.000027136059
C115	CASTEL GABBIANO	Lombardia	Cremona	0.000014051342	0.000004038891	0.000016240682	0.000006522862	0.000000000000	0.000010732871	0.000005921275	0.000000000000	0.000009173762
C089	CASTELIDIONE	Lombardia	Cremona	0.000016574154	0.000007393771	0.000017933721	0.000008607535	0.000000000000	0.000012646012	0.000008339149	0.000002165319	0.000011346117
C153	CASTELLEONE	Lombardia	Cremona	0.000176346220	0.000103192908	0.000149624498	0.000118835003	0.000000000000	0.000136774434	0.000160845184	0.000256269343	0.000143360474
B129	CASTELVERDE	Lombardia	Cremona	0.000106904636	0.000062790024	0.000105087459	0.000102591267	0.000000000000	0.000092703051	0.0000080538066	0.000005150471	0.000089794039
C290	CASTELVISCONTI	Lombardia	Cremona	0.000011875860	0.000002422375	0.000003854409	0.000005570604	0.000000000000	0.000008927160	0.000004986900	0.000000000000	0.000006422007
C435	CELLA DATI	Lombardia	Cremona	0.000017064437	0.000003823304	0.000012385643	0.000008871920	0.000000000000	0.000015213323	0.000007701921	0.000000000000	0.000010177027
C634	CHIEVE	Lombardia	Cremona	0.000042234192	0.000024470964	0.000049378519	0.000028876031	0.000000000000	0.000036569713	0.00002725132	0.000041636336	0.000034460736
C678	CICOGNOLO	Lombardia	Cremona	0.000024319604	0.000008554966	0.000015529407	0.000017971875	0.000000000000	0.000017612662	0.000013425290	0.0	

Codice catastale	Denominazione	Regione	Provincia	AMMINISTRAZIONE	POLIZIA LOCALE	ISTRUZIONE PUBBLICA	RIFIUTI	TPL	TERRITORIO E VIABILITA'	SOCIALE	ASILI NIDO	COMPLESSIVO
D370	DRIZZONA	Lombardia	Cremona	0.000017910323	0.000006521276	0.000004540732	0.000009851712	0.000000000000	0.000014671990	0.000006777254	0.000000000000	0.00001009013
D574	FIESCO	Lombardia	Cremona	0.000025281081	0.000013855324	0.000045877484	0.000017470695	0.000000000000	0.000023453966	0.000014000991	0.000000247784	0.000002212942
D710	FORMIGARA	Lombardia	Cremona	0.000026365357	0.000014837170	0.000015385805	0.000015799847	0.000000000000	0.000020853946	0.000017591092	0.000000365254	0.000017843704
D834	GABBIONE-T.BINANUOVA	Lombardia	Cremona	0.000022774933	0.0000098375839	0.000025146025	0.000010896473	0.000000000000	0.000020690242	0.000013116700	0.000000000000	0.000015854087
D841	GADESCO-PIEVE DELMONA	Lombardia	Cremona	0.000046632955	0.000023824714	0.000060205121	0.000030097632	0.000000000000	0.000041167850	0.000022647641	0.000000491481	0.000036482100
D966	GENIVOLTA	Lombardia	Cremona	0.000028703575	0.000011636936	0.000026017378	0.000017769937	0.000000000000	0.000024080491	0.000016662684	0.000000000000	0.000020100467
D993	GERRE DE' CAPRIOLI	Lombardia	Cremona	0.000028521826	0.000014154807	0.000035549080	0.000017617452	0.000000000000	0.000022157675	0.000019837067	0.00000038513	0.000021666176
E082	GOMBITO	Lombardia	Cremona	0.000018096692	0.000005563612	0.000019096071	0.000010559139	0.000000000000	0.000014602776	0.000008447575	0.000000000000	0.000012375946
E193	GRONTARDO	Lombardia	Cremona	0.00001683092	0.000015631246	0.000041921953	0.000023018921	0.000000000000	0.000024818369	0.000019362291	0.000000795006	0.000024907570
E217	GRUMELLO CREMONESE ED UNITI	Lombardia	Cremona	0.000040629677	0.000020939752	0.000037708617	0.000030806202	0.000000000000	0.000032886904	0.000027123827	0.000001037255	0.000030694200
E272	GUSSOLA	Lombardia	Cremona	0.000054207181	0.000031503360	0.000049980616	0.000050050659	0.000000000000	0.000050302793	0.000044594878	0.000128273862	0.000050452371
E356	ISOLA DOVARESE	Lombardia	Cremona	0.000030171087	0.000012817902	0.000022264364	0.000019838805	0.000000000000	0.000019176468	0.000019672954	0.000000000000	0.000020267195
E380	IZANO	Lombardia	Cremona	0.000038207762	0.000024775464	0.000033479982	0.000024729737	0.000000000000	0.000029977316	0.000028638592	0.000001671714	0.000028190238
E793	MADIGNANO	Lombardia	Cremona	0.000055464250	0.000030845894	0.000050272636	0.000043621027	0.000000000000	0.000042537568	0.000038946775	0.000071611223	0.000044995857
E843	MALAGNINO	Lombardia	Cremona	0.000019330350	0.000039627908	0.000024794020	0.000000000000	0.000000000000	0.00002749378	0.000019933364	0.000017107884	0.000026737954
E983	MARTIGNANA DI PO	Lombardia	Cremona	0.000037236994	0.000015198453	0.000044551315	0.000031259560	0.000000000000	0.000030236722	0.000028678131	0.000113129983	0.000034872134
F434	MONTA CREMASCA	Lombardia	Cremona	0.000042555087	0.000027025482	0.000061287711	0.000032946005	0.000000000000	0.000030581043	0.000034671938	0.000036717938	0.000036717938
F681	MONTODINE	Lombardia	Cremona	0.000048363748	0.000026176764	0.000050717491	0.000030076000	0.000000000000	0.000039633949	0.000034785564	0.000000000000	0.000036483688
F761	MOSCAZZANO	Lombardia	Cremona	0.000021765080	0.000014224924	0.000011211236	0.000000000000	0.000000000000	0.000015436504	0.000011164389	0.000000000000	0.000013250888
F771	MOTTA BALUFFI	Lombardia	Cremona	0.000023461756	0.000011312343	0.000019739232	0.000014761727	0.000000000000	0.000018717561	0.000014141256	0.000016719629	0.000017105777
G004	OFFANENGO	Lombardia	Cremona	0.000109929960	0.000064954980	0.000085264079	0.000067709434	0.000000000000	0.000079086558	0.000094098854	0.000015937324	0.000085144629
G047	OLMENETA	Lombardia	Cremona	0.000022264027	0.000009962669	0.000016038956	0.000013799918	0.000000000000	0.000016636070	0.000012126089	0.000017949870	0.000015434780
G185	OSTIANO	Lombardia	Cremona	0.000058129722	0.000033903629	0.000042918829	0.000048854585	0.000000000000	0.000043772133	0.000046952009	0.000001638294	0.000044626364
G222	PADERNO PONCHIELLI	Lombardia	Cremona	0.000032790819	0.000017685092	0.000019420690	0.000019159175	0.000000000000	0.000027794277	0.000019964261	0.000000745427	0.000021819465
G260	PALAZZO PIGNANO	Lombardia	Cremona	0.000068243143	0.000036461770	0.000072044603	0.000048192917	0.000000000000	0.000059152589	0.000052268516	0.000014623474	0.000035382079
G306	PANDINO	Lombardia	Cremona	0.000159873072	0.000107402295	0.000108879300	0.000111126277	0.000000000000	0.000127229277	0.000156587414	0.000223475085	0.000129875348
G469	PERSICO DOSIMO	Lombardia	Cremona	0.000063891677	0.000030488775	0.000079941040	0.000047008473	0.000000000000	0.000053180274	0.000044926452	0.000054213277	0.000052959118
G483	PESCAROLO ED UNITI	Lombardia	Cremona	0.000033468883	0.000017104774	0.000032005413	0.000021797229	0.000000000000	0.000029589389	0.000020542785	0.000002933909	0.000024649300
G504	PESSINA CREMONESE	Lombardia	Cremona	0.000020192631	0.000010228727	0.000015090969	0.000011533448	0.000000000000	0.000018092841	0.000008631656	0.000000000000	0.000013344040
G536	PIADENA	Lombardia	Cremona	0.000073499051	0.000037837031	0.000065342941	0.000067561983	0.000000000000	0.000061375308	0.000061375308	0.000111818327	0.000063793537
G558	PIANENGO	Lombardia	Cremona	0.000047501764	0.000027261447	0.000036091309	0.000030466778	0.000000000000	0.000040021159	0.000036380386	0.000000049283	0.000034442623
G603	PIERANICA	Lombardia	Cremona	0.000025319101	0.000010205119	0.000020712491	0.000016820612	0.000000000000	0.000017624588	0.000014840809	0.000000000000	0.000017258256
G647	PIEVE D'OLMI	Lombardia	Cremona	0.000029092908	0.000009791020	0.000019811963	0.000018808103	0.000000000000	0.000022086508	0.000017748071	0.000000795006	0.000019417250
G651	PIEVE SAN GIACOMO	Lombardia	Cremona	0.000035868181	0.000018905165	0.000038949064	0.000023355511	0.000000000000	0.000026172893	0.000024237953	0.000000795006	0.000026525097
G721	PIZZIGHETONE	Lombardia	Cremona	0.000126957353	0.000067875909	0.000107578632	0.000098312311	0.000000000000	0.000080966598	0.000103699498	0.000213837479	0.000104258377
B914	POZZAGLIO ED UNITI	Lombardia	Cremona	0.000031814284	0.000015504621	0.000036592483	0.000024166804	0.000000000000	0.000026111532	0.000019573574	0.000000000000	0.000024696969
H130	QUINTANO	Lombardia	Cremona	0.000019938248	0.000008175129	0.000017265144	0.000013190180	0.000000000000	0.000016433977	0.000010460425	0.000000754771	0.000013918049
H276	RICENGO	Lombardia	Cremona	0.000033653798	0.000017239053	0.000045893553	0.000018130587	0.000000000000	0.000028418798	0.000020280269	0.000000000000	0.000025258115
H314	RIPALTA ARPINA	Lombardia	Cremona	0.000024205881	0.000011280829	0.000021002760	0.000013574541	0.000000000000	0.000017329744	0.000013012827	0.000000000000	0.000016019827
H315	RIPALTA CREMASCA	Lombardia	Cremona	0.000064535923	0.000034684159	0.000053234370	0.000055861135	0.000000000000	0.000047694689	0.000050706758	0.000011803233	0.000050935111
H316	RIPALTA GUERINA	Lombardia	Cremona	0.000015501670	0.000005537040	0.000008315163	0.000008954266	0.000000000000	0.000011855997	0.000006638356	0.000001596555	0.000009470667
H341	RIVAROLO DEL RE ED UNITI	Lombardia	Cremona	0.000042453681	0.000022643318	0.000048851984	0.000031835548	0.000000000000	0.000033786949	0.000028718110	0.000041128189	0.000034811320
H357	RIVOLTA D'ADDA	Lombardia	Cremona	0.000151548199	0.000084857547	0.000115523563	0.000115009774	0.000000000000	0.000122548591	0.000134515650	0.000015974868	0.000116722034
H372	ROBECCO D'OGGIO	Lombardia	Cremona	0.000048387289	0.000032114678	0.000046377148	0.000033522048	0.000000000000	0.000039063300	0.000035272616	0.000001138225	0.000036815824
H508	ROMANENGO	Lombardia	Cremona	0.000058682381	0.000033041973	0.000051432790	0.000036158067	0.000000000000	0.000049452946	0.000041964455	0.000000049471	0.000043114578
H731	SALVIEROLA	Lombardia	Cremona	0.000025542937	0.000014803100	0.000029490202	0.000018006034	0.000000000000	0.000019884141	0.000014287900	0.000000000000	0.000019033348
H767	SAN BASSANO	Lombardia	Cremona	0.000043543444	0.000022663978	0.000036678287	0.000039835290	0.000000000000	0.000033308416	0.000031614201	0.000000000000	0.000034247300
H815	SAN DANIELE PO	Lombardia	Cremona	0.000034099884	0.000014829096	0.000026230912	0.000021982543	0.000000000000	0.000025938506	0.000023165788	0.000018751128	0.000024399204
H918	SAN GIOVANNI IN CROCE	Lombardia	Cremona	0.000039986462	0.000022878587	0.000035243237	0.000051443051	0.000000000000	0.000034483768	0.000027437960	0.000007950058	0.000036219716
I007	SAN MARTINO DEL LAGO	Lombardia	Cremona	0.000014341939	0.000003913186	0.000007089929	0.000008219687	0.000000000000	0.000010782705	0.000009599744	0.0000007186877	0.0000080762426
I497	SCANDOLARA RAVARA	Lombardia	Cremona	0.000033831658	0.000017505778	0.000034987347	0.000026131243	0.000000000000	0.000028196208	0.000024219661	0.000000000000	0.000026456476
I498	SCANDOLARA RIPA D'OGGIO	Lombardia	Cremona	0.000016573729	0.000006789961	0.000011088901	0.000008087003	0.000003014744	0.000010980394	0.000008078375	0.000000754771	0.000010048846
I627	SERGNANO	Lombardia	Cremona	0.000031301561	0.000058921339	0.000043708324	0.000000000000	0.0000051387849	0.000047789626	0.000039208744	0.000049110896	0.000049110896
I683	SESTO ED UNITI	Lombardia	Cremona	0.000063711144	0.000033670831	0.000082403222	0.000051322995	0.000000000000	0.000053289108	0.000048316932	0.000002723151	0.000053842004
I790	SOLAROLO RAINERIO	Lombardia	Cremona	0.000023857382	0.000013398549	0.000018917046	0.000000000000	0.000016455360	0.000014031536	0.000000000000	0.000016187171	0.000016187171
I827	SONCINO	Lombardia	Cremona	0.000146811813	0.000093766534	0.000091541685	0.000111374637	0.000000000000	0.000129488475	0.000128339815	0.000012825634	0.000112287735
I849	SORESINA	Lombardia	Cremona	0.000166720776	0.000099233766	0.000144046552	0.000130684327	0.000000000000	0.000131248708	0.000162539893	0.000429483684	0.000149754233
I865	SOSPIRO	Lombardia	Cremona	0.000062142252	0.000028456270	0.000045486477	0.000049545282	0.000000000000	0.000046173643	0.000057200440	0.000058890455	0.000050763207
I906	SPINADESCO	Lombardia	Cremona	0.000032928520	0.000013207646	0.000020568576						

Codice catastale	Denominazione	Regione	Provincia	AMMINISTRAZIONE	POLIZIA LOCALE	ISTRUZIONE PUBBLICA	RIFIUTI	TPL	TERRITORIO E VIABILITA'	SOCIALE	ASILI NIDO	COMPLESSIVO
L298	TORRICELLA DEL PIZZO	Lombardia	Cremona	0.000019126361	0.000005947709	0.000008732939	0.000011185429	0.000000000000	0.000015254744	0.000009886836	0.000000000000	0.000011701364
L389	TRESCORE CREMASCO	Lombardia	Cremona	0.000031024181	0.000043069474	0.000030108245	0.000030108245	0.000000000000	0.000042462626	0.000042958317	0.000003765877	0.000038543104
L426	TRIGOLO	Lombardia	Cremona	0.000037945092	0.000019058757	0.000035702041	0.000023077391	0.000000000000	0.000029258998	0.000027584245	0.000002074509	0.000027616386
L535	VAIANO CREMASCO	Lombardia	Cremona	0.000070414535	0.000004195787	0.0000061196259	0.000047628255	0.000000000000	0.0000055019867	0.0000053132899	0.000002723151	0.000005232267
L539	VAILATE	Lombardia	Cremona	0.000079668955	0.000047737563	0.000008704808	0.000054120849	0.000000000000	0.0000061242143	0.0000061129816	0.000000000000	0.0000061312395
L806	VESCOVATO	Lombardia	Cremona	0.000075250292	0.000037727697	0.000065597261	0.000063647004	0.000000000000	0.000062458250	0.000060316640	0.000037297621	0.000060898936
M116	VOLONGO	Lombardia	Cremona	0.000016394717	0.000006993547	0.000003703270	0.000005968449	0.000000000000	0.000012296430	0.000009368766	0.000014393482	0.000009255358
M127	VOLTIDO	Lombardia	Cremona	0.000014989703	0.000003636485	0.000005627395	0.000008348139	0.000000000000	0.000009461858	0.000005254364	0.000000613420	0.000008176965
A005	ABBADIA LARIANA	Lombardia	Lecco	0.0000069133550	0.0000050091926	0.0000053419270	0.0000055015529	0.000018952449	0.0000078739122	0.000049068223	0.000009077171	0.0000056827929
A112	AIRUNO	Lombardia	Lecco	0.000025233098	0.000031138641	0.000054799595	0.000039309463	0.000000000000	0.000044537767	0.000043662950	0.000018901424	0.000042702472
A301	ANNONE DI BRIANZA	Lombardia	Lecco	0.000046264182	0.000026981551	0.000044283091	0.000036902298	0.000000000000	0.000040164694	0.000032766436	0.000000000000	0.000036392665
A594	BALLABIO	Lombardia	Lecco	0.000077937902	0.000045673214	0.000064019113	0.0000060493204	0.000000000000	0.0000081672848	0.000056129261	0.000014298360	0.000062095119
A683	BARZAGO	Lombardia	Lecco	0.000047244306	0.000028177279	0.000046629074	0.000036295822	0.000000000000	0.000049672934	0.000033503336	0.000042395052	0.000039845671
A686	BARZANO'	Lombardia	Lecco	0.000096764740	0.000068209276	0.000080319303	0.000074955338	0.000052540111	0.000094327879	0.000074078722	0.000006180565	0.000078718818
A687	BARZIO	Lombardia	Lecco	0.000025481094	0.000021936687	0.000015061970	0.000026986734	0.000000000000	0.000041173642	0.000022266895	0.000001494387	0.000029675048
A745	BELLANO	Lombardia	Lecco	0.000077854781	0.000043539286	0.000046486374	0.000059451217	0.000000000000	0.000062238794	0.000051549306	0.000006255533	0.000055792755
B081	BOSISIO PARINI	Lombardia	Lecco	0.000006919511	0.000059356657	0.000090267708	0.000048152916	0.000000000000	0.000069891968	0.000065629983	0.000000000000	0.000060618832
B194	BRIVIO	Lombardia	Lecco	0.000085450437	0.000052852673	0.000102861306	0.000059146269	0.000000000000	0.000085450222	0.000071253027	0.000004385886	0.000071038760
B261	BULCIAGO	Lombardia	Lecco	0.000051014021	0.000024947228	0.000055223746	0.000036053521	0.000000000000	0.000049925119	0.000041036771	0.000000000000	0.000040876921
B396	CALCO	Lombardia	Lecco	0.000096677161	0.000058346312	0.000112156028	0.000086472969	0.000000000000	0.000085810012	0.000069110101	0.000007210659	0.000081753079
B423	CALOLZIOCORTE	Lombardia	Lecco	0.000243418755	0.000193869941	0.000285515169	0.000117510743	0.000000000000	0.000229706614	0.000268993907	0.000236071623	0.000221084491
B763	CARENNO	Lombardia	Lecco	0.000034089676	0.000016707048	0.000027163878	0.000011782457	0.000000000000	0.000032243416	0.000020093867	0.000001572442	0.000023324551
B937	CASARGO	Lombardia	Lecco	0.000034560868	0.000013216203	0.000020052720	0.000021057964	0.00000906594	0.000028123809	0.000013378585	0.000000000000	0.000021848171
B943	CASATENOVIA	Lombardia	Lecco	0.000232896372	0.000172892908	0.000260979730	0.000185416930	0.000000000000	0.000214276598	0.000241881622	0.000114162445	0.000207309550
B996	CASSAGO BRIANZA	Lombardia	Lecco	0.000076929238	0.00004499362	0.000094609778	0.000068329032	0.000041088848	0.000074277459	0.000063659641	0.000139938567	0.000074000251
C024	CASSINA VALSASSINA	Lombardia	Lecco	0.000020847715	0.000006599966	0.000021039845	0.000008688305	0.000000000000	0.000014140598	0.000007698265	0.000000000000	0.000012609131
C187	CASTELLO DI BRIANZA	Lombardia	Lecco	0.000046825240	0.000030936358	0.000063212816	0.000027751882	0.000000000000	0.000043882391	0.000032668412	0.000004313269	0.000037516473
C521	CERNUSCO LOMBARDO	Lombardia	Lecco	0.000076412082	0.000055598863	0.00007448012	0.000057969443	0.000000000000	0.000064110157	0.000063222125	0.000049612587	0.000063159699
C563	CESANA BRIANZA	Lombardia	Lecco	0.000047181984	0.000028631609	0.000034651352	0.000036065020	0.000000000000	0.000047867855	0.000032680119	0.000002587961	0.000036349281
C752	CIVATE	Lombardia	Lecco	0.000073735830	0.000058548467	0.000065072150	0.000050255137	0.000000000000	0.000072296507	0.000057225710	0.000003040440	0.000058091795
C839	COLICO	Lombardia	Lecco	0.000169398714	0.000123621711	0.000146439159	0.000147526584	0.0000068742385	0.000175877800	0.000127306319	0.000136644123	0.000148421547
C851	COLLE BRIANZA	Lombardia	Lecco	0.000036509795	0.000015477696	0.000031879013	0.000022159088	0.000000000000	0.000036105759	0.000019691531	0.000000000000	0.000026073616
D065	CORTENOVA	Lombardia	Lecco	0.000031928400	0.000014229037	0.000028762793	0.000018061197	0.000000000000	0.000030976019	0.000017806113	0.000000000000	0.000022453066
D112	COSTA MASNAGA	Lombardia	Lecco	0.000108397424	0.000066850977	0.000116456790	0.0000668525779	0.000000000000	0.000085101806	0.000071463957	0.000000000000	0.000080097399
D131	CRANDOLA VALSASSINA	Lombardia	Lecco	0.000014466503	0.000002830200	0.000005027298	0.000004182213	0.000000000000	0.000010120112	0.000003124687	0.000000000000	0.000006638064
D143	CREMELLA	Lombardia	Lecco	0.000033788114	0.000017850395	0.000027152833	0.000023044168	0.000000000000	0.000031552249	0.000024892841	0.000000000000	0.000025199358
D145	CREMENO	Lombardia	Lecco	0.000046206759	0.000024868573	0.000024813399	0.000024842699	0.000000000000	0.000041062603	0.000020991820	0.000010238241	0.000029491124
D280	DERVIO	Lombardia	Lecco	0.000063643973	0.000043316796	0.000044787770	0.000057456602	0.000000000000	0.000068894309	0.000044842001	0.000060866433	0.000052194130
D327	DOLZAGO	Lombardia	Lecco	0.000048390710	0.000027862215	0.000037282125	0.000032330110	0.000011485390	0.000046285953	0.000034942429	0.000002587961	0.000036361083
D346	DORIO	Lombardia	Lecco	0.000016025587	0.000003796629	0.0000066594537	0.000010289996	0.000000000000	0.000012765984	0.00000417821	0.000000000000	0.000009297940
D398	ELLO	Lombardia	Lecco	0.000027235995	0.000017925433	0.000032290393	0.000023506335	0.000000000000	0.000022701742	0.000016628192	0.000000838513	0.000022375599
D428	ERVE	Lombardia	Lecco	0.000019128519	0.000010033846	0.000014172125	0.000007887302	0.000000000000	0.000016822994	0.000009797232	0.000000000000	0.000012045603
D436	ESINO LARIO	Lombardia	Lecco	0.000028508092	0.000012230678	0.000013264595	0.000016805045	0.000000000000	0.000025255402	0.000010298082	0.000000000000	0.000017471658
D865	GALBIATE	Lombardia	Lecco	0.000150817028	0.000112938892	0.000156142866	0.000140490233	0.000000000000	0.000147946286	0.000140056438	0.000262783460	0.000144256529
D913	GARBAGNATE MONASTERO	Lombardia	Lecco	0.000050345356	0.000029164182	0.000048374275	0.000035019150	0.000000000000	0.000050260721	0.000030275810	0.000003397131	0.000038820260
D926	GARLATE	Lombardia	Lecco	0.000061069770	0.000027188181	0.000060088554	0.000050194872	0.000000000000	0.000045223760	0.000043207803	0.000021475026	0.000047832567
E287	IMBERSAGO	Lombardia	Lecco	0.000050679751	0.000027857298	0.000047251070	0.000037099373	0.000052748712	0.000044329169	0.000033835564	0.000003450615	0.000040182079
E305	INTROBIO	Lombardia	Lecco	0.000050606656	0.000021823608	0.000027193606	0.000034307979	0.000000000000	0.000047465828	0.000031440740	0.000000000000	0.000034815296
M348	LA VALLETTA BRIANZA	Lombardia	Lecco	0.000084569369	0.000039736249	0.000087780702	0.000052106412	0.000000000000	0.000062356334	0.000057847215	0.000004538586	0.000063913586
E507	LECCO	Lombardia	Lecco	0.0000938051964	0.000877289738	0.001160432704	0.000673675582	0.002067449267	0.000867898953	0.001071973615	0.001237938761	0.000949249317
E581	LIERNA	Lombardia	Lecco	0.000047918680	0.000024305325	0.000032010273	0.000045397935	0.000011724235	0.000042082765	0.000028981298	0.000000000000	0.000037214355
E656	LOMAGNA	Lombardia	Lecco	0.000085667623	0.000053526158	0.000096910923	0.000068282470	0.000000000000	0.000079184375	0.000067587425	0.000055823632	0.000073358335
E858	MALGRATE	Lombardia	Lecco	0.000085224959	0.000066669042	0.000063475597	0.000000000000	0.000075604320	0.000071444019	0.000000907717	0.000006873244	0.000066873244
E879	MANDELLO DEL LARIO	Lombardia	Lecco	0.000027723746	0.000147764653	0.000161530585	0.000141903581	0.000000000000	0.000204504831	0.000195660097	0.000022945624	0.000165069084
E947	MARGNO	Lombardia	Lecco	0.000018511141	0.000010201087	0.000009847151	0.000007738451	0.000008145561	0.000018272687	0.000005913478	0.000000000000	0.000011236034
F133	MERATE	Lombardia	Lecco	0.000281661038	0.000228480240	0.000299127066	0.000219955776	0.000000000000	0.000278626854	0.000298268832	0.000448566530	0.000264380105
F248	MISSAGLIA	Lombardia	Lecco	0.000156267231	0.000102561440	0.000152918937	0.000105654324	0.000000000000	0.000143690127	0.000138246066	0.000012361130	0.000124614252
F265	MOGGIO	Lombardia	Lecco	0.000029992074	0.000007367293	0.000006325277	0.000015667823	0.000000000000	0.000016055382	0.000007901604	0.000000000000	0.000014658903
F304	MOLTENO	Lombardia	Lecco	0.000065888345	0.000044462339	0.000068033117	0.000045543604	0.000000000000	0.000061110985	0.000052652814	0.00000984888	0.00005279185

Codice catastale	Denominazione	Regione	Provincia	AMMINISTRAZIONE	POLIZIA LOCALE	ISTRUZIONE PUBBLICA	RIFIUTI	TPL	TERRITORIO E VIABILITA'	SOCIALE	ASILI NIDO	COMPLESSIVO
G030	OLGINATE	Lombardia	Lecco	0.000126790993	0.000080988719	0.000147450940	0.000095065279	0.000000000000	0.000112105172	0.000117392053	0.000245082517	0.000115731677
G040	OLIVETO LARIO	Lombardia	Lecco	0.000035676168	0.000018851037	0.000019352711	0.000000000000	0.000000000000	0.000036521951	0.000019467940	0.00000311764	0.0000023983241
G161	OSNAGO	Lombardia	Lecco	0.000089415786	0.000055296830	0.000093560369	0.000064612886	0.000000000000	0.000080525592	0.000004722970	0.000003399434	0.000071891244
G218	PADERNO D'ADDA	Lombardia	Lecco	0.000070705308	0.000039878435	0.000101345993	0.000054256286	0.000000000000	0.000062314164	0.000056437892	0.000011800323	0.000006037924
G241	PAGNONA	Lombardia	Lecco	0.000014519813	0.000004146712	0.000005829650	0.000004219472	0.000000000000	0.000011049938	0.000005985344	0.000000000000	0.000007253452
G336	PARLASCO	Lombardia	Lecco	0.000009940389	0.000001165118	0.000002354076	0.000003389827	0.000001343445	0.000006028562	0.000002149287	0.000000000000	0.000004230627
G368	PASTURO	Lombardia	Lecco	0.000047361199	0.000020243754	0.000036813387	0.000033407179	0.000000000000	0.000046014445	0.000028791608	0.000000000000	0.000034519762
G456	PERLEDO	Lombardia	Lecco	0.000032922833	0.000012133911	0.000008612938	0.000027004063	0.000008359064	0.000027041156	0.000014852500	0.000000000000	0.000021487190
G485	PESCADE	Lombardia	Lecco	0.000043893940	0.000030142258	0.000043738837	0.000032074134	0.000011171533	0.000038775552	0.000030300334	0.000058602572	0.000036937207
H028	PREMANA	Lombardia	Lecco	0.000053177841	0.000021385897	0.000053449219	0.000025950207	0.000000000000	0.000064899629	0.000029342049	0.000000000000	0.000036858557
H063	PRIMALUNA	Lombardia	Lecco	0.000050779001	0.000024247385	0.000057305141	0.000027918021	0.000000000000	0.000055296462	0.000031604080	0.000048340102	0.000040286222
G223	ROBBIATE	Lombardia	Lecco	0.000111321407	0.000068489096	0.000115336076	0.000086832133	0.000000000000	0.000104895408	0.000095706991	0.000136588874	0.000097239001
H486	ROGENO	Lombardia	Lecco	0.000055446091	0.000038563490	0.000071780474	0.000042648947	0.000000000000	0.000058213517	0.000041316797	0.000000000000	0.000047731616
I243	SANTA MARIA HOE'	Lombardia	Lecco	0.000042459866	0.000021251991	0.000031789671	0.000029058588	0.000000000000	0.000038609313	0.000027267896	0.0000011725308	0.000030681988
I759	SIRONE	Lombardia	Lecco	0.000029103151	0.000054769391	0.000028714926	0.000000000000	0.000042006387	0.000032345519	0.000000000000	0.000035654135	0.000000000000
I761	SIRTORI	Lombardia	Lecco	0.000053310387	0.000030134196	0.000061289877	0.000043040936	0.000000000000	0.000052821660	0.000035391135	0.000002587961	0.000044008006
I994	SUEGLIO	Lombardia	Lecco	0.000012351073	0.000001565794	0.000001847444	0.000005029017	0.000000000000	0.000007359126	0.000002216058	0.000000000000	0.000005428956
I996	SUELLO	Lombardia	Lecco	0.000034523850	0.000014171318	0.000036097990	0.000024547558	0.000000000000	0.000030875402	0.000020833332	0.000049723295	0.000027949365
L022	TACENO	Lombardia	Lecco	0.000019741088	0.000007300716	0.000012101698	0.000007085988	0.000000000000	0.000015014021	0.000007430678	0.000000754771	0.000010936103
L257	TORRE DE' BUSI	Lombardia	Lecco	0.000042414368	0.000023472626	0.000059556324	0.000023544695	0.000000000000	0.000038464691	0.000025874397	0.000007763884	0.000003306281
L581	VALGREGHENTINO	Lombardia	Lecco	0.000032957601	0.000100584410	0.000047613537	0.000000000000	0.000054603986	0.000046392740	0.000098097878	0.0000057827661	0.000000000000
L634	VALMADRERA	Lombardia	Lecco	0.000213027862	0.000141612935	0.000201345289	0.000152856736	0.000000000000	0.000177948734	0.000205605268	0.000108440230	0.000174894533
M395	VALVARONA	Lombardia	Lecco	0.000034627569	0.000006358030	0.000015788080	0.000010068155	0.000000000000	0.000022589799	0.000008385268	0.000000000000	0.000016233001
L880	VARENNA	Lombardia	Lecco	0.000035625595	0.000020736730	0.000007900111	0.000020074860	0.000000000000	0.000038501667	0.000012217876	0.000000000000	0.000021674594
L731	VENDROGNO	Lombardia	Lecco	0.000017415450	0.000002788121	0.000004290022	0.000007164278	0.000003931512	0.000012680418	0.000004920967	0.000000000000	0.000008610488
L751	VERCURAGO	Lombardia	Lecco	0.000057074650	0.000039988368	0.000041372905	0.000033752851	0.000000000000	0.000044208499	0.000040619572	0.000000849283	0.000040928873
M337	VERDERIO	Lombardia	Lecco	0.000094324599	0.000059054094	0.000127928077	0.000070715374	0.000000000000	0.000088886736	0.000069776857	0.000008240753	0.000079914445
L866	VIGANO'	Lombardia	Lecco	0.000042324577	0.000023199281	0.000037809704	0.000030827357	0.000000000000	0.000034803889	0.000026347558	0.000000000000	0.0000031321903
A004	ABBADIA CERRETO	Lombardia	Lodi	0.000011177862	0.000022437227	0.000005146594	0.000004195180	0.000000000000	0.000007756908	0.000003819732	0.000000000000	0.000005730540
A811	BERTONICO	Lombardia	Lodi	0.000030290302	0.000014883303	0.000043031785	0.000018583725	0.000000000000	0.000019832619	0.000019005063	0.000002282313	0.00002282313
A919	BOFFALORA D'ADDA	Lombardia	Lodi	0.000034045567	0.000017654620	0.000042513937	0.000020788036	0.000000000000	0.000025216800	0.000018686178	0.000003354051	0.0000205086337
A995	BORGHETTO LODIGIANO	Lombardia	Lodi	0.000080652548	0.000054539666	0.000099407022	0.000051183743	0.000000000000	0.000066275973	0.000065511537	0.000000000000	0.000064123204
B017	BORGO SAN GIOVANNI	Lombardia	Lodi	0.000042113009	0.000022446800	0.000048583604	0.000027991259	0.000000000000	0.000036829464	0.000026887142	0.000000000000	0.000032254837
B141	BREMBIO	Lombardia	Lodi	0.000052947011	0.000024877865	0.000049812532	0.000036712419	0.000000000000	0.000038318811	0.000039114946	0.000068710646	0.000041577473
B887	CASALETTO LODIGIANO	Lombardia	Lodi	0.000050582292	0.000031410015	0.000090198514	0.000028760865	0.000000000000	0.000038095919	0.000035835246	0.000000000000	0.000041617496
B899	CASALMAIOCCO	Lombardia	Lodi	0.000055237109	0.000030331591	0.000077144022	0.000042818907	0.000017510104	0.000045684071	0.000039906837	0.000006354020	0.000046822871
B910	CASALPUSTERLENGO	Lombardia	Lodi	0.000276299968	0.000196129715	0.000286626009	0.000207834564	0.000133295021	0.000218648712	0.000292188549	0.000406666231	0.000249955717
B961	CASELLE LANDI	Lombardia	Lodi	0.000035997932	0.000016979818	0.000036086122	0.000020425243	0.000000000000	0.000031445914	0.000022561036	0.000017815059	0.000026440805
B958	CASELLE LURANI	Lombardia	Lodi	0.000051709303	0.000030066316	0.000082373630	0.000030992947	0.000000000000	0.000039928248	0.000041250455	0.000000000000	0.000042290470
M393	CASTELGERUNDO	Lombardia	Lodi	0.000039982882	0.000017267558	0.000044173924	0.000024476569	0.000000000000	0.000029189164	0.000021499940	0.000000000000	0.000028213343
C228	CASTELNUOVO BOCCA D'ADDA	Lombardia	Lodi	0.000037290171	0.000018862921	0.000038655733	0.000025129732	0.000000000000	0.000027692000	0.000024476521	0.000017695763	0.000028127025
C304	CASTIGLIONE D'ADDA	Lombardia	Lodi	0.000087024675	0.000050860471	0.000083829568	0.000070466972	0.000000000000	0.000066250012	0.000068831504	0.000000000000	0.000068530827
C329	CASTIRAGA VIDARDO	Lombardia	Lodi	0.000047311494	0.000026893240	0.000099463140	0.000031648567	0.000000000000	0.000040828656	0.000032175325	0.000010946393	0.000047560577
C394	CAVENAGO D'ADDA	Lombardia	Lodi	0.000047096355	0.000021634026	0.000059795201	0.000038202723	0.000000000000	0.000037984562	0.000033131979	0.000043980311	0.000040025157
C555	CERVIGNANO D'ADDA	Lombardia	Lodi	0.000038702263	0.000023234916	0.000048048802	0.000027818671	0.000000000000	0.000030428126	0.000025591807	0.000007763884	0.000030767880
C816	CODOGNO	Lombardia	Lodi	0.000291016141	0.000222136388	0.000339824085	0.000212961212	0.000108428305	0.000240412199	0.000307533711	0.000400225051	0.000266784945
C917	COMAZZO	Lombardia	Lodi	0.000044860777	0.000022144586	0.000053111763	0.000022793794	0.000000000000	0.000032840436	0.000025405070	0.000004313269	0.000032789712
D021	CORNEGHIANO LAUDENSE	Lombardia	Lodi	0.000058090574	0.000037837729	0.000087459404	0.000047878264	0.000000000000	0.000051477122	0.000036760537	0.000001871714	0.000050135018
D028	CORNO GIOVINE	Lombardia	Lodi	0.000026853926	0.000010826745	0.000021557558	0.000017322393	0.000000000000	0.000019852690	0.000016260440	0.000000000000	0.000018346124
D029	CORNOVECCHIO	Lombardia	Lodi	0.000010763173	0.000001953070	0.000002099698	0.000002741805	0.000000000000	0.000006969512	0.000003091468	0.000003501997	0.000004478163
D068	CORTE PALASIO	Lombardia	Lodi	0.000033025672	0.000013897853	0.000032588648	0.000018409693	0.000000000000	0.000026168184	0.0000020693710	0.000001677025	0.0000023051049
D159	CRESPATICA	Lombardia	Lodi	0.000042307392	0.000022367075	0.000045498923	0.000024347814	0.000000000000	0.000032588673	0.000026360056	0.000004095734	0.000030460216
D660	FOMBIO	Lombardia	Lodi	0.000044753717	0.000021962251	0.000094557088	0.000031728237	0.000000000000	0.000032218483	0.000027992333	0.000005571228	0.000039471425
D868	GALGAGNANO	Lombardia	Lodi	0.000024740367	0.000008105250	0.000024195080	0.000015410183	0.000000000000	0.000023594623	0.000013967702	0.000000000000	0.000017778753
E127	GRAFFIGNANA	Lombardia	Lodi	0.000054238049	0.000030467064	0.000068872497	0.000042183220	0.000000000000	0.000039969407	0.000040845523	0.000000000000	0.000043893451

Codice catastale	Denominazione	Regione	Provincia	AMMINISTRAZIONE	POLIZIA LOCALE	ISTRUZIONE PUBBLICA	RIFIUTI	TPL	TERRITORIO E VIABILITA'	SOCIALE	ASILI NIDO	COMPLESSIVO
F423	MONTANASO LOMBARDO	Lombardia	Lodi	0.000047044164	0.000030255615	0.000059412788	0.000039011925	0.000000000000	0.000040172364	0.000028397428	0.000062222103	0.000041134818
F801	MULAZZANO	Lombardia	Lodi	0.000095762400	0.000064813242	0.000108308510	0.000070906727	0.000000000000	0.000072750022	0.000080268174	0.000023759280	0.000077943950
G107	ORIO LITTA	Lombardia	Lodi	0.000042711457	0.000019507234	0.000043126377	0.000028420370	0.000000000000	0.000030265221	0.000031564247	0.000007801555	0.000031364349
G166	OSPEDALETTO LODIGIANO	Lombardia	Lodi	0.000040082091	0.000021187116	0.000038643436	0.000027345348	0.000000000000	0.000029888073	0.000025948941	0.000060504225	0.000031593455
G171	OSSAGO LODIGIANO	Lombardia	Lodi	0.000031059367	0.000014873971	0.000038759635	0.000019508203	0.000000000000	0.000022697440	0.000018482776	0.000000000000	0.000022980139
G096	PIEVE FISSIRAGA	Lombardia	Lodi	0.000043447597	0.000026727294	0.000050735779	0.000028558826	0.000000000000	0.000033052481	0.000019402385	0.000005031076	0.000031903383
H701	SALERANO SUL LAMBRO	Lombardia	Lodi	0.000047987122	0.000024338621	0.000047037747	0.000033640749	0.000000000000	0.000035841813	0.000036093739	0.000000000000	0.000035948230
H844	SAN FIORANO	Lombardia	Lodi	0.000038652000	0.000019837936	0.000048659422	0.000023203387	0.000000000000	0.000029196686	0.000024595152	0.000040030204	0.000030375065
I012	SAN MARTINO IN STRADA	Lombardia	Lodi	0.000070142180	0.000034260126	0.000073692467	0.000055415548	0.000000000000	0.000055489701	0.000051553426	0.000000000000	0.000054962607
I140	SAN ROCCO AL PORTO	Lombardia	Lodi	0.000072307403	0.000036108300	0.000082116572	0.000042148536	0.000000000000	0.000058197968	0.000053769743	0.000007745213	0.000054185513
I274	SANT'ANGELO LODIGIANO	Lombardia	Lodi	0.0000235008562	0.000173402444	0.000182367374	0.000162677454	0.000102970317	0.000212991865	0.000243562556	0.000208956026	0.000198481051
I362	SANTO STEFANO LODIGIANO	Lombardia	Lodi	0.000039028483	0.000016541518	0.000043287899	0.000023195309	0.000000000000	0.000030477209	0.000027434637	0.000000000000	0.000028514804
I561	SECUGNAGO	Lombardia	Lodi	0.000039224328	0.000017474256	0.000030943889	0.000025486000	0.000000000000	0.000027412407	0.000025874623	0.000010778267	0.000027386563
I612	SENNA LODIGIANA	Lombardia	Lodi	0.000042301787	0.000015679786	0.000058867359	0.000029202568	0.000000000000	0.000033393054	0.000029017322	0.000020385017	0.000033403402
I815	SOMAGLIA	Lombardia	Lodi	0.000081461723	0.000061103731	0.000091706348	0.000050812554	0.000000000000	0.000057953230	0.000051147507	0.000057426185	0.000062784838
I848	SORDIO	Lombardia	Lodi	0.000059695499	0.000044388613	0.000074455821	0.000039284800	0.000000000000	0.000043817636	0.000040503056	0.000000000000	0.000046407950
F260	TAVAZZANO CON VILLAVESCO	Lombardia	Lodi	0.000109781146	0.000065116444	0.000134950940	0.000075781209	0.000000000000	0.0000809836448	0.000087180850	0.000019371744	0.000087422896
L125	TERRANOVA DEI PASSERINI	Lombardia	Lodi	0.000022449890	0.000010221945	0.000080603446	0.000011074137	0.000000000000	0.000017567025	0.000010731803	0.000005005021	0.000013172718
L469	TURANO LODIGIANO	Lombardia	Lodi	0.000033166303	0.000021529339	0.000037437526	0.000021609171	0.000000000000	0.000023477028	0.000021114408	0.000000000000	0.000024989709
L572	VALERA FRATTA	Lombardia	Lodi	0.000032519793	0.000015624749	0.000037755719	0.000022457707	0.000000000000	0.000023491540	0.000021941763	0.000000795006	0.000024560203
L977	VILLANOVA DEL SILLARO	Lombardia	Lodi	0.000034786082	0.000017288402	0.000058054836	0.000019269373	0.000000000000	0.000029001275	0.000020114457	0.000005867818	0.000027658686
M158	ZELO BUON PERSICO	Lombardia	Lodi	0.000122294624	0.000083994765	0.000142890353	0.000100505512	0.000000000000	0.000095272113	0.0000103299114	0.0000195497159	0.0000109681491
A038	ACQUANEGRA SUL CHIESE	Lombardia	Mantova	0.000058583879	0.000032709454	0.000059873489	0.000040867817	0.000000000000	0.000053394846	0.000047238716	0.0000123095781	0.000050923831
A470	ASOLA	Lombardia	Mantova	0.000189480447	0.000138064627	0.000202422589	0.000176088480	0.000000000000	0.000173489576	0.000184590669	0.0000181831227	0.000175376572
A575	BAGNOLO SAN VITO	Lombardia	Mantova	0.000126818290	0.000079428167	0.00011789346	0.000136654706	0.000028959373	0.000106622999	0.000097337499	0.0000163997851	0.000115701681
A866	BIGARELLO	Lombardia	Mantova	0.000044479644	0.000020853651	0.000041183352	0.000040323545	0.000004651861	0.000043615610	0.000031065319	0.000071344618	0.000039254659
M396	BORGO MANTOVANO	Lombardia	Mantova	0.000125077764	0.000068926893	0.000100449899	0.000102827016	0.000025848963	0.000102011059	0.000090618075	0.000041010794	0.000096002863
M340	BORGO VIRGILIO	Lombardia	Mantova	0.000267968836	0.000159105514	0.000248316552	0.000224177184	0.000097918186	0.000238605766	0.000241190554	0.000238130622	0.000238130622
B013	BORGOFRANCO SUL PO	Lombardia	Mantova	0.000023900748	0.000007606271	0.000008341032	0.000015890086	0.000000000000	0.000018228267	0.000013411680	0.000000000000	0.000014822322
B110	BOZZOLO	Lombardia	Mantova	0.000080921811	0.000045991515	0.000070073368	0.000076181438	0.000000000000	0.000069067262	0.000070889404	0.000090538111	0.000070850802
B612	CANNETO SULL'OGGIO	Lombardia	Mantova	0.000085418817	0.000047028764	0.000086643713	0.000054924976	0.000000000000	0.000069297110	0.000073782735	0.0000233171801	0.000074546790
B739	CARBONARA DI PO	Lombardia	Mantova	0.000032011814	0.000016567038	0.000031987032	0.000026967400	0.000000000000	0.000027451011	0.000021154510	0.000001508382	0.000025386274
B901	CASALMORO	Lombardia	Mantova	0.000046128158	0.000022796096	0.000037423442	0.000032030960	0.000000000000	0.000033749266	0.000034068660	0.0000202976143	0.000033707235
B907	CASALOLDO	Lombardia	Mantova	0.000049701929	0.000033305555	0.000039735038	0.000031594806	0.000000000000	0.000045738600	0.000036335699	0.000000000000	0.000036803428
B911	CASALROMANO	Lombardia	Mantova	0.000031009611	0.000018458566	0.000024280192	0.000018957755	0.000002706798	0.000027861734	0.000022328238	0.000000000000	0.000022490981
C076	CASTEL D'ARIO	Lombardia	Mantova	0.000089701983	0.000045625360	0.000065685646	0.000082178930	0.000000000000	0.000070320422	0.000069251506	0.000071402631	0.000072756926
C118	CASTEL GOFFREDO	Lombardia	Mantova	0.000206164094	0.000150000057	0.000232211875	0.000214369071	0.000000000000	0.000202399537	0.000233239322	0.000228133664	0.000205718259
C059	CASTELBELFORTE	Lombardia	Mantova	0.000060440719	0.000030950047	0.000055472111	0.000046830679	0.000000000000	0.000050865166	0.000048760531	0.000005185261	0.000047384100
C195	CASTELLUCCHIO	Lombardia	Mantova	0.000100707879	0.000056652758	0.000068573804	0.000094509020	0.000000000000	0.000092122997	0.000083937618	0.000009868272	0.000081822558
C312	CASTIGLIONE DELLE STIVERIE	Lombardia	Mantova	0.000384213510	0.000317687706	0.000391184450	0.000409105115	0.000000000000	0.000386845004	0.000459456854	0.000418645113	0.000387499412
C406	CAVRIANA	Lombardia	Mantova	0.000077536609	0.000049400669	0.000051408114	0.000048578609	0.000000000000	0.000078923549	0.000061055149	0.000031028966	0.000058512450
C502	CERESARA	Lombardia	Mantova	0.000053485470	0.000030884090	0.000042996930	0.000032869698	0.000000000000	0.000054719641	0.000036234657	0.000028920435	0.000040409779
C930	COMMESSAGGIO	Lombardia	Mantova	0.000026885291	0.000013362477	0.000017457632	0.000015548518	0.000000000000	0.000024669300	0.000015979637	0.000000000000	0.000018108292
D227	CURTATONE	Lombardia	Mantova	0.000267887975	0.000201944714	0.000286538652	0.000312332420	0.000094862174	0.000250979261	0.000278398305	0.000359886142	0.000274796105
D351	DOSOLO	Lombardia	Mantova	0.000067386043	0.000034878240	0.000063802120	0.000063406462	0.000000000000	0.000057499578	0.000054302390	0.000066590995	0.000058472883
D949	GAZZOLO DEGLI IPPOLITI	Lombardia	Mantova	0.000055442140	0.000044019921	0.000067242197	0.000036219361	0.000000000000	0.000051129117	0.0000552061212	0.000082170142	0.000049690084
D959	GAZZUOLO	Lombardia	Mantova	0.000049506804	0.000028367188	0.000040487936	0.000034113029	0.000000000000	0.000044184093	0.000037564012	0.00002845562	0.000037240223
E078	GOITO	Lombardia	Mantova	0.000192467638	0.000121814606	0.000163361127	0.000168570905	0.000000000000	0.000169117506	0.000177134513	0.000151481029	0.000165001109
E089	GONZAGA	Lombardia	Mantova	0.000156174906	0.000091139550	0.000154476040	0.000171251711	0.000000000000	0.000151273606	0.000156607031	0.000192082131	0.000151482789
E261	GUIDIZZOLO	Lombardia	Mantova	0.000107938158	0.000068927392	0.000094800114	0.000095400637	0.000000000000	0.000097391982	0.000096704928	0.000020295972	0.000089996444
E818	MAGNACAVALLO	Lombardia	Mantova	0.000035910684	0.000016208179	0.000028685111	0.000026263200	0.000000000000	0.000029862035	0.000025726601	0.000000000000	0.000026432450
E897	MANTOVA	Lombardia	Mantova	0.000993907467	0.001102461652	0.001190065945	0.000857422419	0.001409671627	0.001012558156	0.001148814162	0.001549547575	0.001049807786
E922	MARCARIA	Lombardia	Mantova	0.000131616706	0.000099279465	0.000138671330	0.000116132042	0.000000000000	0.000124602731	0.00012380087	0.000144878594	0.000119319587
E949	MARIANA MANTOVANA	Lombardia	Mantova	0.000018913946	0.000008177578	0.000025385641	0.000015537030	0.000004631455	0.000015963269	0.000010323859	0.000031024055	0.000016619765
E962	MARMIROLO	Lombardia	Mantova	0.000143057699	0.000096514601	0.000113742145	0.000138497647	0.000040300309	0.000129755942	0.00012726		

Codice catastale	Denominazione	Regione	Provincia	AMMINISTRAZIONE	POLIZIA LOCALE	ISTRUZIONE PUBBLICA	RIFIUTI	TPL	TERRITORIO E VIABILITA	SOCIALE	ASILI NIDO	COMPLESSIVO
H129	QUINGENTOLE	Lombardia	Mantova	0.00002756266	0.000014333049	0.000024945514	0.000017718949	0.000000000000	0.000022529781	0.000018352931	0.000001634914	0.000019992028
H143	QUISTELLO	Lombardia	Mantova	0.000113392893	0.000057352286	0.000106939649	0.000107100581	0.000000000000	0.000098151193	0.000093285819	0.000025098444	0.000104231320
H216	REDONDESCO	Lombardia	Mantova	0.000030205094	0.000014887961	0.000026407100	0.000018815752	0.000000000000	0.000027499414	0.000019457281	0.0000040419001	0.000023362540
H342	RIVAROLO MANTOVANO	Lombardia	Mantova	0.000052868983	0.000028592226	0.000060561511	0.000038329642	0.000000000000	0.000043252128	0.000039940144	0.000122879568	0.000046542913
H481	RODIGO	Lombardia	Mantova	0.000104522979	0.000066562508	0.000097896047	0.000088037242	0.000000000000	0.000085166374	0.000088145838	0.000140421911	0.000090207485
H541	RONCOFERRARO	Lombardia	Mantova	0.000137156444	0.000076779977	0.000131457479	0.000122829889	0.000029851796	0.000122733029	0.000121810548	0.000123846781	0.000120767521
H604	ROVERBELLA	Lombardia	Mantova	0.0001158423727	0.000110654102	0.000147205660	0.000147205660	0.000000000000	0.000145031780	0.000134893680	0.000033856236	0.000148257863
H652	SABBIONETA	Lombardia	Mantova	0.000084873531	0.000039158334	0.000074429044	0.000075069586	0.000000000000	0.000074415055	0.000067907084	0.000050299007	0.000070197729
H771	SAN BENEDETTO PO	Lombardia	Mantova	0.000091601833	0.000079983893	0.000136696997	0.000000000000	0.000000000000	0.000120527898	0.000120809156	0.000190775947	0.0000122688221
H870	SAN GIACOMO DELLE SEGNAE	Lombardia	Mantova	0.000035533445	0.000025372600	0.000037185878	0.000029864973	0.000000000000	0.000032316625	0.000026472024	0.000044085520	0.000031183354
H883	SAN GIORGIO DI MANTOVA	Lombardia	Mantova	0.000161799258	0.000096372290	0.000154092953	0.000171352311	0.000033208610	0.000157620689	0.000154203200	0.000205473315	0.000154942807
H912	SAN GIOVANNI DEL DOSSO	Lombardia	Mantova	0.000028649622	0.000015587089	0.000025025457	0.000017654335	0.000000000000	0.000023357540	0.000019807957	0.000043097640	0.000022223686
I005	SAN MARTINO DELL'ARGINE	Lombardia	Mantova	0.000038910485	0.000021444033	0.000029115222	0.000025054566	0.000000000000	0.000033888782	0.000024971947	0.000000000000	0.000027578479
I532	SCHIVENOGLIA	Lombardia	Mantova	0.000027976830	0.000014602530	0.000022152240	0.000021754834	0.000000000000	0.000023076445	0.000018896498	0.000000000000	0.000020849666
I632	SERMIDE E FELONICA	Lombardia	Mantova	0.000078068216	0.00010583042	0.000137963331	0.000000000000	0.000000000000	0.000142631405	0.000149645034	0.000128976576	0.0000218976576
I662	SERRAVALLE A PO	Lombardia	Mantova	0.000036512151	0.000012633272	0.000035649014	0.000026402995	0.000000000000	0.000032283128	0.000025777916	0.000000000000	0.000027584071
I801	SOLFERINO	Lombardia	Mantova	0.000055952409	0.000033775160	0.00005333906	0.000027754776	0.000000000000	0.000052244587	0.000040286179	0.00001725308	0.000040373590
L015	SUSTINENTE	Lombardia	Mantova	0.000045208537	0.000020464780	0.000047753999	0.000036931555	0.000009112412	0.000041067604	0.000033644103	0.000000000000	0.000036708235
L020	SUZZARA	Lombardia	Mantova	0.000374198936	0.000286318087	0.000306339692	0.000379953489	0.000000000000	0.000313023757	0.000406813923	0.000623778439	0.000535527201
L826	VIADANA	Lombardia	Mantova	0.000348419682	0.000261275313	0.000356806636	0.000301813402	0.000000000000	0.000337746144	0.000391686816	0.000517117333	0.000332197963
M044	VILLIMPENTA	Lombardia	Mantova	0.000047064666	0.000023078843	0.000029935389	0.000038111119	0.000000000000	0.0000336890282	0.000033680437	0.000000569112	0.00003413811
M125	VOLTA MANTOVANA	Lombardia	Mantova	0.000139486742	0.000105830496	0.000118267269	0.000113960949	0.000000000000	0.000141395480	0.000122885011	0.000114965807	0.000120672010
A010	ABBATTEGRASSO	Lombardia	Milano	0.000517586670	0.000453991772	0.000636096958	0.000400535994	0.000307977477	0.000467355796	0.000648702589	0.001059117505	0.00053547069
A127	ALBAIRATE	Lombardia	Milano	0.00008694975	0.000059431517	0.000100376138	0.00006856356	0.000000000000	0.000072542448	0.000071505009	0.000098527523	0.000075349367
A375	ARCONATE	Lombardia	Milano	0.000113379105	0.000069147694	0.00013335683	0.000090182882	0.000029917356	0.000100781865	0.000094303669	0.000000000000	0.000095709637
A389	ARESE	Lombardia	Milano	0.000346955068	0.000267081220	0.000416358308	0.000280041498	0.000180240285	0.000290796759	0.000394622904	0.0000809336211	0.000345356322
A413	ARLUNO	Lombardia	Milano	0.000208313264	0.000148083590	0.000263033917	0.000150091738	0.000000000000	0.000178986487	0.000202208696	0.000278144512	0.000168025608
A473	ASSAGO	Lombardia	Milano	0.000273062036	0.000274638515	0.000222703623	0.000178749388	0.000000000000	0.000248513913	0.000477517858	0.000219867614	0.000219867614
A618	BARANZATE	Lombardia	Milano	0.000191117396	0.000172929433	0.000254292571	0.000185023718	0.000000000000	0.000135949350	0.000207930262	0.000410475359	0.000194265084
A652	BAREGGIO	Lombardia	Milano	0.000297794243	0.000229959898	0.000352705099	0.000221963927	0.000000000000	0.000254311626	0.000320439341	0.000725062071	0.000285815204
A697	BASIANO	Lombardia	Milano	0.000064681062	0.00005333472	0.000089724127	0.000057163938	0.000000000000	0.000056914163	0.000055234787	0.000090977171	0.000058367073
A699	BASiglio	Lombardia	Milano	0.000145249112	0.000091485423	0.000185564647	0.000090232391	0.000050367464	0.000122208231	0.000268510777	0.000026810777	0.000124585444
A751	BELLINZAGO LIMBANO	Lombardia	Milano	0.000088566130	0.000060641899	0.000093815963	0.000047669521	0.000000000000	0.000054051711	0.000055908945	0.000004538586	0.000061701455
A804	BERNATE TICINO	Lombardia	Milano	0.000033403263	0.000093283202	0.000044076737	0.000000000000	0.000052986002	0.000042054623	0.000000893648	0.000050492703	0.000050492703
A820	BESATE	Lombardia	Milano	0.000040372861	0.000016757562	0.000058092434	0.000029724340	0.000000000000	0.000032983328	0.000031764573	0.000000000000	0.000033350957
A872	BINASCO	Lombardia	Milano	0.000143461615	0.000101728781	0.000194116944	0.000095984074	0.000000000000	0.000106323338	0.000120629899	0.000108646111	0.000121159225
A920	BOFFALORA SOPRA TICINO	Lombardia	Milano	0.000079115584	0.000065143147	0.000092863721	0.000064504568	0.000000000000	0.000068765838	0.000061406502	0.000176442759	0.000073811776
A940	BOLLATE	Lombardia	Milano	0.000615944847	0.000551277995	0.000860255075	0.000506466665	0.000351600422	0.000554883374	0.00074573548	0.001282918325	0.000642982822
B162	BRESSO	Lombardia	Milano	0.000472535605	0.000428642652	0.000513994672	0.000322189988	0.000217260036	0.000358405507	0.000548681733	0.000872824705	0.000439226129
B235	BUBBIANO	Lombardia	Milano	0.000042648618	0.000026190511	0.0000654732940	0.000026723001	0.000000000000	0.000032443974	0.000031877349	0.000039414301	0.000034732006
B240	BUCCINASCO	Lombardia	Milano	0.000450276251	0.000389582837	0.000606327666	0.00039984029	0.000168972615	0.000402962035	0.000505493777	0.001117269107	0.000479855363
B286	BUSCATE	Lombardia	Milano	0.000086079291	0.000047076158	0.000115941231	0.000069592931	0.000000000000	0.000070481366	0.000072553463	0.000000000000	0.000073138691
B292	BUSSERO	Lombardia	Milano	0.000145369019	0.000103824917	0.000166899935	0.000101887861	0.000052453318	0.000124118850	0.000130767588	0.000295547909	0.000132347787
B301	BUSTO GAROLFO	Lombardia	Milano	0.000237019008	0.000153281183	0.000259383097	0.000179898763	0.000000000000	0.000210616742	0.00025892563	0.000011472962	0.000202124240
B448	CALVIGNASCO	Lombardia	Milano	0.000024518307	0.000015200250	0.000034688478	0.000016890805	0.000000000000	0.000020132991	0.000015184991	0.00000838513	0.000019711689
B461	CAMBIAGO	Lombardia	Milano	0.000119635358	0.000084547968	0.000183037712	0.000088027680	0.000000000000	0.000108701043	0.000098015003	0.000140483068	0.000109888339
B593	CANEGRATE	Lombardia	Milano	0.000218343636	0.000172145166	0.000228664389	0.000192346310	0.000042884179	0.000179547541	0.000229801709	0.000174624630	0.000199182620
B820	CARPANO	Lombardia	Milano	0.000072453036	0.000047614287	0.000090787597	0.000052033846	0.000000000000	0.000066459452	0.000050057799	0.000106929407	0.000063180874
B850	CARUGATE	Lombardia	Milano	0.000270970081	0.000221468173	0.000329045068	0.00022520183	0.000000000000	0.00022520183	0.000295167174	0.000299517824	0.000248711565
B938	CASARILE	Lombardia	Milano	0.000069131507	0.000052531641	0.000114285530	0.000056378305	0.000000000000	0.000059801416	0.000050744562	0.000000000000	0.000062047543
B989	CASOREZZO	Lombardia	Milano	0.000095444052	0.000064919148	0.000126714071	0.000081157387	0.000000000000	0.000092442431	0.000081106858	0.000022837646	0.000093670550
C003	CASSANO D'ADDA	Lombardia	Milano	0.000338723243	0.000257585831	0.000457775040	0.000253193338	0.000162733875	0.000307471796	0.000367189553	0.000212012150	0.000316130146
C014	CASSINA DE' PECCHI	Lombardia	Milano	0.000251350930	0.000179164798	0.000307090346	0.000208713118	0.000089542196	0.000181598434	0.000258721703	0.000509733366	0.000239529677
C033	CASSINETTA DI LUGAGNANO	Lombardia	Milano	0.000035924484	0.000018116594	0.000044477050	0.000028274559	0.000000000000	0.000029728119	0.000025735664	0.000001651032	0.000029218628
C052	CASTANO PRIMO	Lombardia	Milano	0.000199933740	0.000155900450	0.000187000628	0.000147089289	0.000000000000	0.000181025142	0.000200999981	0.000332029089	0.000178384004
C523	CERNUSCO SUL NAVIGLIO	Lombardia	Milano	0.000095932889	0.000558005756	0.000861109248	0.000554869517	0.000299381717	0.000681364565	0.000667402879	0.001355227669	0.000660428493
C536	CERRO AL LAMBRO	Lombardia	Milano	0.000088351952	0.000055076079	0.000113181015	0.000077927606	0.000000000000	0.000072193070	0.000069505933	0.000019571789	0.000076511791
C537	CERRO MAGGIORE	Lombardia	Milano	0.000267449947	0.000217107836	0.000339175730	0.000220145584	0.000000000000	0.000227363417	0.000285212720	0.000254265413	0.000249677201
C565	CESANO BOSCONI	Lombardia	Milano	0.000402493759	0.000392480425	0.00039827806	0.000304902202	0.000174300583	0.000317211091	0.000518624432	0.000108584179	0.



Codice catastale	Denominazione	Regione	Provincia	AMMINISTRAZIONE	POLIZIA LOCALE	ISTRUZIONE PUBBLICA	RIFIUTI	TPL	TERRITORIO E VIABILITA'	SOCIALE	ASILI NIDO	COMPLESSIVO
D018	CORNAREDO	Lombardia	Milano	0.000353450638	0.000278729077	0.000458356188	0.000322295464	0.000155171290	0.000312442276	0.000399166161	0.000682314613	0.000361669401
D045	CORSICO	Lombardia	Milano	0.000621608739	0.000642910258	0.000675358977	0.000411309732	0.000318089973	0.000433520165	0.000751965908	0.001030780270	0.00075329263
D198	CUGGIONO	Lombardia	Milano	0.000148759921	0.000094485180	0.000185190861	0.000126835379	0.000000000000	0.000129295237	0.000133775579	0.000222589477	0.000137890805
D229	CUSAGO	Lombardia	Milano	0.000079265467	0.000056767446	0.000101623113	0.000060784572	0.000023019760	0.000003294980	0.000051613951	0.000147781927	0.000073634378
D231	CUSANO MILANINO	Lombardia	Milano	0.000348022949	0.000299841820	0.000327960603	0.000275737056	0.000183286394	0.000291749700	0.000385814190	0.000499051148	0.000322019158
D244	DAIRAGO	Lombardia	Milano	0.000102932462	0.000063804446	0.000132345244	0.000087219447	0.000000000000	0.000092522975	0.000087304893	0.000154961869	0.000095465752
D367	DRESANO	Lombardia	Milano	0.000055950601	0.000042884218	0.000092288442	0.000046885042	0.000000000000	0.000047678956	0.000045589306	0.000000000000	0.000051061709
D845	GAGGIANO	Lombardia	Milano	0.000165845821	0.000077653431	0.000280894542	0.000126476373	0.000068946700	0.000144605714	0.000149313828	0.000302290808	0.000161979233
D912	GARBAGNATE MILANESE	Lombardia	Milano	0.000485654899	0.000396811021	0.000608915596	0.000405723957	0.000000000000	0.000390546576	0.000502237777	0.001123134854	0.000481493805
D995	GESSATE	Lombardia	Milano	0.000148650554	0.000101642445	0.000225795306	0.000119920608	0.000000000000	0.000120883244	0.000124424784	0.000271056545	0.000141406052
E094	GORGONZOLA	Lombardia	Milano	0.000244714419	0.000286008194	0.000448337956	0.000270299316	0.000206489015	0.000288758518	0.000376507782	0.000629801643	0.000337496802
E170	GREZZAGO	Lombardia	Milano	0.000051123129	0.000032193023	0.000045649464	0.000035913836	0.000000000000	0.000043536553	0.000036416074	0.000004538586	0.000038788300
E258	GUDDO VISCONTI	Lombardia	Milano	0.000013335069	0.000043108618	0.000027981505	0.000006957053	0.000027513286	0.000020908985	0.0000202515538	0.000022726568	0.000022726568
E313	INVERUNO	Lombardia	Milano	0.000162140067	0.000126095377	0.000162195584	0.000133443272	0.000000000000	0.000137033267	0.000145474981	0.000000000000	0.000135389655
E317	INZAGO	Lombardia	Milano	0.000193041505	0.000129759280	0.000212644343	0.000163941241	0.000078765546	0.000161743518	0.000195456839	0.000565650000	0.000191019520
E395	LACCHIARELLA	Lombardia	Milano	0.000165833171	0.000109146467	0.000199725582	0.000113089404	0.000000000000	0.000125675806	0.000149540266	0.000256004012	0.000143676220
E415	LAINATE	Lombardia	Milano	0.000472892593	0.000395418629	0.000447109627	0.000447431355	0.000167175460	0.000450282622	0.000488987710	0.000433895977	0.000454388364
E514	LEGNANO	Lombardia	Milano	0.001102141251	0.001134003387	0.001074259546	0.000903542797	0.000593394560	0.001045423309	0.001268596720	0.001148396256	0.001058270123
E610	LISCATE	Lombardia	Milano	0.000072862042	0.000056415014	0.000097127575	0.000054975445	0.000000000000	0.000070459610	0.000054941744	0.000173998026	0.000069255672
E639	LOCATE DI TRIULZI	Lombardia	Milano	0.000170114457	0.000114104000	0.000204987186	0.000112189726	0.000054900930	0.000127230771	0.000166287951	0.000478585931	0.000158055951
E801	MAGENTA	Lombardia	Milano	0.000442727503	0.000381667896	0.000491022153	0.000341350930	0.000245317212	0.000381852564	0.000775645241	0.000423542286	0.000423542286
E819	MAGNAGO	Lombardia	Milano	0.000155492868	0.000106537743	0.000208668129	0.000116254785	0.000000000000	0.000145547616	0.000141650055	0.000165858007	0.000141474486
E921	MARCALLO CON CASONE	Lombardia	Milano	0.000108904243	0.000074921083	0.000119638859	0.000086398344	0.000000000000	0.000084532475	0.000093379286	0.000171738334	0.000095944130
F003	MASATE	Lombardia	Milano	0.000060294000	0.000039688125	0.000090800503	0.000053483375	0.000000000000	0.000048110536	0.000047457880	0.000005446303	0.000039463969
F084	MEDIGLIA	Lombardia	Milano	0.000199288546	0.000153977520	0.000330051942	0.000140466416	0.000000000000	0.000165779889	0.000204993837	0.000263008780	0.000199024261
F100	MELEGNANO	Lombardia	Milano	0.000320086267	0.000337666589	0.000336534358	0.000278156588	0.000000000000	0.000271187928	0.000356392073	0.000540938454	0.000310088780
F119	MELZO	Lombardia	Milano	0.000328644215	0.000241236939	0.000344851997	0.000302953719	0.000171950016	0.000275381764	0.000378453216	0.000530829250	0.000320980107
F155	MESERO	Lombardia	Milano	0.000077940801	0.000052524063	0.000073249007	0.000061541495	0.000000000000	0.000059406468	0.000056993556	0.00001815434	0.000060656276
F205	MILANO	Lombardia	Milano	0.027487552528	0.068432769481	0.045752976751	0.023040239195	0.109781301762	0.028310342963	0.050760153958	0.057519905191	0.03855031158
D033	MORIMONDO	Lombardia	Milano	0.000029872761	0.000022062449	0.000019856077	0.000020306341	0.000000000000	0.000036910317	0.000019120578	0.000033528481	0.000024290232
F783	MOTTA VISCONTI	Lombardia	Milano	0.000136150376	0.000086460451	0.000146627927	0.000097288452	0.000000000000	0.000107244059	0.000125231096	0.000196195746	0.000116969839
F874	NERVIANO	Lombardia	Milano	0.000310890630	0.000268872452	0.000349616019	0.000217918354	0.000000000000	0.000257276548	0.000332018594	0.000547025805	0.000284694257
F939	NOSATE	Lombardia	Milano	0.000018280937	0.000006317463	0.000009276999	0.000010476838	0.000000000000	0.000013638410	0.000009820233	0.000023049343	0.000011311139
F955	NOVATE MILANESE	Lombardia	Milano	0.000370111508	0.000323533870	0.000374568195	0.000330672750	0.000171765054	0.000304658266	0.000403653753	0.000684070647	0.000359424770
F968	NOVIGLIO	Lombardia	Milano	0.000075157650	0.0000337803587	0.0000134791509	0.0000447535374	0.000000000000	0.000074684837	0.000053163018	0.000177898187	0.000071965471
G078	OPERA	Lombardia	Milano	0.000250195804	0.000176278768	0.000180300490	0.000197230641	0.000122716694	0.000205767883	0.000270005277	0.000460607813	0.000234540687
G181	OSSONA	Lombardia	Milano	0.000080443807	0.000060250456	0.000094352347	0.000062838194	0.000000000000	0.000067614148	0.000062789101	0.000201781069	0.000074524130
G206	OZZERO	Lombardia	Milano	0.000031783058	0.000020699995	0.000036711232	0.000016985165	0.000000000000	0.000026098019	0.000023804969	0.000033540511	0.000023825242
G220	PADERNO DUGNANO	Lombardia	Milano	0.000789422245	0.000810711942	0.000895077924	0.000784683740	0.000377416847	0.000796481268	0.000941084433	0.001291881031	0.000832619070
G316	PANTIGLIATE	Lombardia	Milano	0.000109408508	0.000073399700	0.000137944585	0.000087907382	0.000000000000	0.000083148442	0.000093219958	0.000185284313	0.000099044146
G324	PARABIAGO	Lombardia	Milano	0.000474570191	0.000392242955	0.000461766861	0.000427357247	0.000000000000	0.000434330867	0.000527968284	0.000657269218	0.000449913371
G385	PAULLO	Lombardia	Milano	0.000195934911	0.000120080329	0.000257700950	0.000128869579	0.000000000000	0.000144754286	0.000205707005	0.000357796677	0.000177042064
C013	PERO	Lombardia	Milano	0.000228516572	0.000206409384	0.000198628252	0.000210378401	0.000093236560	0.000179057900	0.000198219617	0.000526158098	0.000215165880
G488	PESCHIERA BORROMEO	Lombardia	Milano	0.000444666956	0.000348427574	0.000586358645	0.000319348153	0.000175778600	0.000353679707	0.000409653066	0.00078037607	0.000412091258
G502	PESSANO CON BORNAGO	Lombardia	Milano	0.000161168013	0.000113013020	0.000203366551	0.000119489661	0.000000000000	0.000140048897	0.000145892184	0.000109086555	0.000140822510
G634	PIEV E MANUELE	Lombardia	Milano	0.000259526462	0.000245480050	0.000320033878	0.000211319362	0.000097242589	0.000213119362	0.000258438903	0.000131116203	0.000253926340
G686	PIOLTELLO	Lombardia	Milano	0.000584408247	0.000481055529	0.000725156906	0.000533105124	0.000329828239	0.000484107964	0.000704668810	0.000848484356	0.000577589162
G772	POGLIANO MILANESE	Lombardia	Milano	0.000152001917	0.000124504324	0.000163982255	0.000120835951	0.000000000000	0.000129471475	0.000134543192	0.000246715938	0.000137391826
G955	POZZO D'ADDA	Lombardia	Milano	0.000099459811	0.000072918135	0.000103109109	0.000080066896	0.000000000000	0.000089372242	0.000068679161	0.000000065855	0.000086993841
G965	POZZUOLO MARTESANA	Lombardia	Milano	0.000146104053	0.000072709345	0.000171690665	0.000101921757	0.000000000000	0.000153361587	0.000134156325	0.000017511601	0.000122695969
H026	PREGNANA MILANESE	Lombardia	Milano	0.000129329785	0.000087240292	0.000191389889	0.000098947273	0.000000000000	0.000111846433	0.000114350640	0.000188595429	0.000120745654
H240	RESCALDINA	Lombardia	Milano	0.000252891250	0.000168541639	0.000257571752	0.000193002782	0.000000000000	0.000213117521	0.000262020587	0.000309069660	0.000222777024
H264	RHO	Lombardia	Milano	0.000905944632	0.000897806728	0.001013320663	0.001288925794	0.001594543356	0.000844999069	0.001075225261	0.001098765337	0.001061139965
H371	ROBECCHETTO CON INDUNO	Lombardia	Milano	0.000090837487	0.000055597116	0.000141958378	0.000064792021	0.000000000000	0.000078156869	0.000067703731	0.000132101524	0.000082396427
H373	ROBECCO SUL NAVIGLIO	Lombardia	Milano	0.000112861810	0.000077150132	0.000134408697	0.000083671106	0.000000000000	0.000099362931	0.000102017738	0.000012361130	0.000097107285
H470	RODANO	Lombardia	Milano	0.000084102833	0.000043620345	0.000131780208	0.000079819569	0.000021662338	0.000079856159	0.000064347761	0.000003630669	0.000078141823
H560	ROSATE	Lombardia	Milano	0.000102154780	0.000066879705	0.000126148337	0.000078351513	0.000000000000	0.000090505442	0.000089432713	0.000226917741	0.000095241606
H623	ROZZANO	Lombardia	Milano	0.000784450996	0.000723641819	0.000919900641	0.000683182114	0.001173802629	0.000572625320	0.000907303694	0.000686956084	0.000767865685
H803	SAN COLOMBAO AL LAMBRO	Lombardia	Milano	0.000080649971	0.000141699406	0.000102533129	0.000106488357	0.000000000000	0.000129206654	0.000258257371	0.000121075177	0.000121075177</

Codice catastale	Denominazione	Regione	Provincia	AMMINISTRAZIONE	POLIZIA LOCALE	ISTRUZIONE PUBBLICA	RIFIUTI	TPL	TERRITORIO E VIABILITA	SOCIALE	ASILI NIDO	COMPLESSIVO
I577	SEGRATE	Lombardia	Milano	0.000096875495	0.000627021841	0.00078925666	0.000080892834	0.000284741036	0.000615818727	0.000708626943	0.000136990431	0.000722510309
I602	SENGAO	Lombardia	Milano	0.000368092096	0.000288458170	0.000478616510	0.000323481461	0.000000000000	0.000308906620	0.000410551200	0.000242980162	0.000354256927
I690	SESTO SAN GIOVANNI	Lombardia	Milano	0.001482250825	0.001524889302	0.001623832333	0.001029903072	0.000782068749	0.001150565829	0.001852507777	0.000307452775	0.001435728515
I696	SETTALA	Lombardia	Milano	0.000125994532	0.000100989449	0.000206020388	0.000114475822	0.000000000000	0.000114475822	0.000113681124	0.000169833472	0.000126292510
I700	SETTIMO MILANESE	Lombardia	Milano	0.000349631030	0.000281149429	0.000505425405	0.000324071966	0.000148267534	0.000308288437	0.000367817342	0.000769137188	0.000366009139
I786	SOLARO	Lombardia	Milano	0.000238481328	0.000183436639	0.000220923192	0.000204341854	0.000000000000	0.000204157776	0.000249046712	0.000329718007	0.000216474800
L408	TREZZANO ROSA	Lombardia	Milano	0.0000363596989	0.000058228307	0.000120188965	0.000063827095	0.000000000000	0.000077563080	0.000069108019	0.000008240753	0.0000373286368
L409	TREZZANO SUL NAVIGLIO	Lombardia	Milano	0.000362906197	0.000305359735	0.000446708242	0.000380245374	0.000129327100	0.000344256008	0.000390254463	0.000565879384	0.000376558414
L411	TREZZO SULL'ADDA	Lombardia	Milano	0.000239268233	0.000204967050	0.000221643487	0.000197064248	0.000000000000	0.000227273539	0.000221771134	0.000090255773	0.000206719764
L415	TRIBIANO	Lombardia	Milano	0.000062427072	0.000044107145	0.000067995013	0.000044460729	0.000000000000	0.000055181399	0.000040204427	0.000074611767	0.000051846670
L454	TRUCCAZZANO	Lombardia	Milano	0.000088861618	0.000147408488	0.000078185139	0.000000000000	0.000092521107	0.000085106188	0.000021296682	0.000092364020	0.000092364020
L471	TURBIGO	Lombardia	Milano	0.000131671816	0.000097767202	0.000151492521	0.000103836227	0.000000000000	0.000111598698	0.000127031328	0.00016867028	0.000118846609
L664	VANZAGHELLO	Lombardia	Milano	0.000094800560	0.000060781145	0.000122607603	0.000077370787	0.000000000000	0.000082973660	0.000084804291	0.000143123302	0.000087800279
L665	VANZAGO	Lombardia	Milano	0.000150862899	0.000103386293	0.000247527006	0.000101772580	0.000000000000	0.000120747666	0.000139590708	0.000013391224	0.000132072410
L667	VAPRIO D'ADDA	Lombardia	Milano	0.0001153722690	0.000111319276	0.000185081089	0.000105988818	0.000000000000	0.000131013113	0.000130799626	0.000399802747	0.000141430623
L768	VERMEZZO	Lombardia	Milano	0.000067507142	0.000033790393	0.000107820777	0.000057856497	0.000000000000	0.000060734020	0.000054921515	0.000000000000	0.000060665037
L773	VERNATE	Lombardia	Milano	0.000062365414	0.000035467545	0.000088654459	0.000044397446	0.000000000000	0.000055880407	0.000040472965	0.000102750976	0.000055117505
L883	VIGNATE	Lombardia	Milano	0.000162230516	0.000103459455	0.000184539076	0.000122921635	0.000000000000	0.000131167229	0.000145761404	0.000369884114	0.00014791242
L928	VILLA CORTESE	Lombardia	Milano	0.000110929340	0.000078159962	0.00011463126	0.00008337320	0.000000000000	0.000091561081	0.000106790988	0.00007595802	0.000093768661
M053	VIMODRE	Lombardia	Milano	0.000296032228	0.000271338160	0.000253150750	0.000245316041	0.000000000000	0.000257649811	0.000323183936	0.00068473789	0.000280557196
M091	VITTOUONE	Lombardia	Milano	0.000164223025	0.000105265712	0.000199579172	0.000126882346	0.000000000000	0.000127344707	0.000132174040	0.000235963697	0.000144328729
M102	VIZZOLO PREDABISSI	Lombardia	Milano	0.000069932232	0.000061626352	0.000120773066	0.000067016737	0.000000000000	0.000058904486	0.000059380764	0.000000000000	0.000067486131
M160	ZELO SURRIGONE	Lombardia	Milano	0.000035604798	0.00004402119	0.000026036731	0.000000000000	0.000000000000	0.000027862238	0.000022411025	0.000031820691	0.000028309493
M176	ZIBIDO SAN GIACOMO	Lombardia	Milano	0.000117637388	0.000097714151	0.000191518978	0.00008802978	0.000000000000	0.000116272337	0.000094676683	0.000152485164	0.00012788723
A087	AGRATE BRIANZA	Lombardia	Monza e della Brianza	0.000286164792	0.000283659586	0.000380913451	0.000219450429	0.000000000000	0.000281566367	0.0002820407300	0.0002254908116	0.000226353549
A096	AICURZIO	Lombardia	Monza e della Brianza	0.000041181167	0.000028205376	0.000040348649	0.000030197277	0.000000000000	0.000033465228	0.000028538427	0.000004313269	0.000031757031
A159	ALBIATE	Lombardia	Monza e della Brianza	0.000108384452	0.000076218870	0.000129658015	0.000083426098	0.000000000000	0.00009653211	0.000093203123	0.000011460515	0.000091856207
A376	ARCORE	Lombardia	Monza e della Brianza	0.000320964555	0.000269373601	0.000368984361	0.000297222826	0.000000000000	0.000296338175	0.000341447734	0.000046894308	0.000296943844
A668	BARLASSINA	Lombardia	Monza e della Brianza	0.000124706068	0.000086216051	0.000146771978	0.000128765703	0.000000000000	0.000107991893	0.000112972370	0.000006134482	0.000113738953
A759	BELLUSCO	Lombardia	Monza e della Brianza	0.000089440406	0.000096717988	0.000195783918	0.000096717988	0.000000000000	0.000120508983	0.000116991615	0.000344252523	0.000129080684
A802	BERNAREGGIO	Lombardia	Monza e della Brianza	0.00018670391	0.000144457186	0.000182735575	0.000134937576	0.000000000000	0.000159144905	0.000178807276	0.00025301851	0.000162167847
A818	BESANA IN BRIANZA	Lombardia	Monza e della Brianza	0.000269579739	0.000206874710	0.000301730635	0.000198234914	0.000163838791	0.000250707022	0.000293374278	0.000243980386	0.000247640478
A849	BIASSONO	Lombardia	Monza e della Brianza	0.000217741713	0.000167981793	0.000199110684	0.000191202051	0.000000000000	0.000190032355	0.000209797581	0.000000000000	0.000185163114
B105	BOVISIO-MASCIAGO	Lombardia	Monza e della Brianza	0.000288283681	0.000350741943	0.000523084976	0.000000000000	0.000262808141	0.000301372211	0.000362943312	0.000275086137	0.000275086137
B187	BRIOSCO	Lombardia	Monza e della Brianza	0.00011193232	0.000080472715	0.000105934564	0.000075008461	0.000000000000	0.00008982982	0.000085082131	0.000000000000	0.000084924171
B212	BRUGHERIO	Lombardia	Monza e della Brianza	0.00059828995	0.000478101413	0.000543400327	0.00048648718	0.000162239370	0.00049502698	0.000675293294	0.000780906849	0.000544831519
B272	BURAGO DI MOLGORA	Lombardia	Monza e della Brianza	0.000083131248	0.000056485738	0.000084213258	0.000066136533	0.000000000000	0.000070228786	0.000069303167	0.000003630869	0.000067816662
B289	BUSNAGO	Lombardia	Monza e della Brianza	0.000124411300	0.000164496663	0.000094263316	0.000000000000	0.000101797394	0.000090518944	0.0000103094	0.0000103094	0.00010362961
B501	CAMPARADA	Lombardia	Monza e della Brianza	0.000038502391	0.000021393387	0.000041655443	0.000030368805	0.000000000000	0.000031563504	0.000026550284	0.000001617714	0.0000303517445
B671	CAPONAGO	Lombardia	Monza e della Brianza	0.000101089355	0.000062230563	0.000117942456	0.000066764252	0.000000000000	0.000076302291	0.000072563303	0.000080240753	0.000077846547
B729	CARATE BRIANZA	Lombardia	Monza e della Brianza	0.000324694664	0.000264739442	0.000462308051	0.000243214511	0.000000000000	0.000296282153	0.000351515398	0.000176605846	0.000301907278
B798	CARNATE	Lombardia	Monza e della Brianza	0.000075897328	0.000140740737	0.000086572065	0.00041890616	0.000000000000	0.000103945679	0.000114795788	0.000118849940	0.00010739112
C395	CAVENAGO DI BRIANZA	Lombardia	Monza e della Brianza	0.000127501023	0.000081150174	0.000116487624	0.000088089595	0.000000000000	0.000105837976	0.000093088642	0.000139519178	0.000101734638
C512	CERIANO LAGHETTO	Lombardia	Monza e della Brianza	0.000113079778	0.000071523217	0.000128885256	0.000086245058	0.000000000000	0.000093857165	0.000097948800	0.000216055387	0.000101318695
C566	CESANO MADERNO	Lombardia	Monza e della Brianza	0.000650369262	0.00056008092	0.000790036754	0.000575603361	0.000285868042	0.000619941162	0.000764742405	0.000461643337	0.00063845347
C820	COGLIATE	Lombardia	Monza e della Brianza	0.000146290630	0.000102736898	0.000146933059	0.000115809446	0.000000000000	0.000128254405	0.000129718639	0.000115809305	0.000126736745
C952	CONCOREZZO	Lombardia	Monza e della Brianza	0.000277988835	0.000185339955	0.000375681186	0.000216864881	0.000000000000	0.000243711885	0.000295892741	0.000028682405	0.000248409202
D019	CORNATE D'ADDA	Lombardia	Monza e della Brianza	0.000193271708	0.000142683834	0.000206200493	0.000128150329	0.000000000000	0.000175314578	0.0001814441140	0.000171447537	0.000164010828
D038	CORREZZANA	Lombardia	Monza e della Brianza	0.000052395077	0.000030473375	0.000077026910	0.000035925778	0.000000000000	0.000044867667	0.000037875006	0.00000062654	0.000043268604
D286	DESIO	Lombardia	Monza e della Brianza	0.000717291757	0.000637162803	0.000938144250	0.000589313829	0.000000000000	0.000737010171	0.000851031092	0.000865707803	0.00071250134
E063	GIUSSANO	Lombardia	Monza e della Brianza	0.000437994283	0.000396496625	0.000489605200	0.000370054136	0.000190396809	0.000433633717	0.000490927307	0.000289350748	0.000418780468
E504	LAZZATE	Lombardia	Monza e della Brianza	0.000131745843	0.000086234170	0.000117836975	0.000106981487	0.000000000000	0.000109630949	0.000114723544	0.000016153202	0.000106617648
E530	LENTATE SUL SEVESO	Lombardia	Monza e della Brianza	0.000292867245	0.000236150778	0.000357822562	0.000222883258	0.000000000000	0.000231719760	0.000301752696	0.000402574905	0.000267818358
E550	LESMO	Lombardia	Monza e della Brianza	0.000150542267	0.000105080631	0.000210601686	0.000123555515	0.000000000000	0.000145403303	0.000127638676	0.000004120377	0.000134242746
E591	LIMBIATE	Lombardia	Monza e della Brianza	0.000574113515	0.000504031019	0.000727437012	0.000520171630	0.000000000000	0.000501328640	0.000720620820	0.001156317763	0.000591330062
E617	LISSONE	Lombardia	Monza e della Brianza	0.000762224388	0.000771768279	0.000900776877	0.000665710455	0.000000000000	0.000741002667	0.000894507425	0.000662655385	0.000744746619
E786	MACHERIO	Lombardia	Monza e della Brianza	0.000134067797	0.000086820864	0.000152641137	0.000115850382	0.000000000000	0.000109497074	0.000122329947	0.000004120377	0.000114575670
F078	MEDA	Lombardia	Monza e della Brianza	0.000415126627	0.000292757650	0.000439387503	0.000325217209	0.000174034119	0.000382926348	0.000461273359	0.000023873131	0.000366162164
F165	MEZZAGO	Lombardia	Monza e della Brianza	0.000078041408	0.000052238531	0.000						

Codice catastale	Denominazione	Regione	Provincia	AMMINISTRAZIONE	POLIZIA LOCALE	ISTRUZIONE PUBBLICA	RIFIUTI	TPL	TERRITORIO E VIABILITA'	SOCIALE	ASILI NIDO	COMPLESSIVO
H537	RONCO BRIANTINO	Lombardia	Monza e della Brianza	0.000061927175	0.000039230302	0.000008507657	0.000038724614	0.000000000000	0.000054809338	0.000049021979	0.000000907717	0.000050590965
I625	SEREGNO	Lombardia	Monza e della Brianza	0.000756084998	0.000094787775	0.000040521156	0.000389727940	0.000000000000	0.000761007761	0.000094780721	0.0000505232436	0.000076476342
I709	SEVESO	Lombardia	Monza e della Brianza	0.000388018344	0.000317804835	0.000049425982	0.000357951413	0.000000000000	0.000363565132	0.0000443473630	0.0000230438488	0.000375981219
I878	SOVICO	Lombardia	Monza e della Brianza	0.000144051716	0.000090650093	0.000185677463	0.000120601989	0.000000000000	0.000127059926	0.0001133695783	0.000083028822	0.000129359354
I998	SULBIATE	Lombardia	Monza e della Brianza	0.000075437996	0.000044847785	0.000075413385	0.000046783704	0.000000000000	0.000064457335	0.000053564795	0.000005446303	0.000056471142
L434	TRIUGGIO	Lombardia	Monza e della Brianza	0.000151235660	0.000092796739	0.000178360297	0.000097666726	0.000000000000	0.000137888222	0.000129757624	0.000024722260	0.000122733240
L511	USMATE VELATE	Lombardia	Monza e della Brianza	0.000173296186	0.000141098535	0.000244498409	0.000142379925	0.000000000000	0.000178486649	0.000164702643	0.000017209443	0.000160861047
L677	VAREDO	Lombardia	Monza e della Brianza	0.000248401956	0.000206408861	0.000298798177	0.000210673811	0.000065573528	0.000203618000	0.000250196031	0.000374127998	0.000236021061
L704	VEDANO AL LAMBRO	Lombardia	Monza e della Brianza	0.000143444124	0.000109489903	0.000150116304	0.000118909198	0.000000000000	0.000113385709	0.000136030358	0.000163209006	0.000127055699
L709	VEDUGGIO CON COLZANO	Lombardia	Monza e della Brianza	0.000078187130	0.000049229014	0.000080649740	0.000035528872	0.000000000000	0.000069628110	0.000068738061	0.000090771711	0.000058030820
L744	VERANO BRIANZA	Lombardia	Monza e della Brianza	0.000162106270	0.000114523994	0.000177680847	0.000146114073	0.000000000000	0.000142782992	0.000148122159	0.000189915756	0.000148453379
M017	VILLASANTA	Lombardia	Monza e della Brianza	0.000253245368	0.000192690973	0.000268800656	0.000227322005	0.000000000000	0.000200782678	0.000262472992	0.000409366461	0.000237134231
M052	VIMERCATE	Lombardia	Monza e della Brianza	0.000530028475	0.000480466237	0.000532761507	0.000374428457	0.000000000000	0.000449951178	0.000548747044	0.000138455095	0.000456645234
A118	ALAGNA	Lombardia	Pavia	0.000020884934	0.000011243366	0.000016884538	0.000011592678	0.000003970127	0.000016465252	0.000010743625	0.000000000000	0.000013990384
A134	ALBAREDO ARNABOLDI	Lombardia	Pavia	0.0000010754280	0.000001741341	0.000004221853	0.000005330073	0.000000000000	0.000008018807	0.000003351259	0.000004513947	0.000005930031
A171	ALBONESE	Lombardia	Pavia	0.000016536611	0.000005391470	0.000005218312	0.000010472092	0.000000000000	0.000010593047	0.000008382444	0.000000000000	0.000009660814
A175	ALBUZZANO	Lombardia	Pavia	0.000062363248	0.000036472340	0.000075137204	0.000035225549	0.000000000000	0.000051914057	0.000045171688	0.000001728420	0.000047248812
A387	ARENA PO	Lombardia	Pavia	0.000036964886	0.000013820167	0.000035267181	0.000024892346	0.000000000000	0.000032825195	0.000024674678	0.000000544971	0.000027261352
A538	BADIA PAVESE	Lombardia	Pavia	0.000013344626	0.000004135992	0.000007035208	0.000005303207	0.000000000000	0.000009539699	0.000004727768	0.000000000000	0.000007196941
A550	BAGNARIA	Lombardia	Pavia	0.000021813130	0.000006067084	0.000010947771	0.000009263930	0.000000000000	0.000019454867	0.000010927015	0.000000000000	0.000012756684
A634	BARBIANELLO	Lombardia	Pavia	0.000022031738	0.000010510934	0.000014744939	0.000014165563	0.000000000000	0.000018663077	0.000012596986	0.000000000000	0.000014987181
A690	BASCAPE'	Lombardia	Pavia	0.000035260669	0.000015404068	0.000036665662	0.000018282580	0.000000000000	0.000028798625	0.000025005224	0.000066396681	0.000027587360
A712	BASTIDA PANCARANA	Lombardia	Pavia	0.000024657725	0.000013877456	0.000027174405	0.000014312318	0.000005472105	0.000019979482	0.000014831494	0.000000000000	0.000018072580
A718	BATTUDA	Lombardia	Pavia	0.000017699438	0.000008932795	0.000005233001	0.000008508795	0.000000000000	0.000012942178	0.000008420444	0.000000000000	0.000009384346
A741	BELGIOIOSO	Lombardia	Pavia	0.000118623603	0.000072856413	0.000106354023	0.000088956184	0.000042437356	0.0000103615369	0.000017758670	0.0000104175639	0.000095863826
A792	BEREGUARDO	Lombardia	Pavia	0.000058494047	0.000037167369	0.000055979750	0.000038690746	0.000000000000	0.000044199344	0.000042845838	0.000000000000	0.000042958271
A969	BORGARELLO	Lombardia	Pavia	0.000047458719	0.000029504949	0.000047403551	0.000030309630	0.000000000000	0.000042814118	0.000034809000	0.00002587961	0.000036258038
B028	BORGO PRIOLO	Lombardia	Pavia	0.000038948060	0.000013905204	0.000024944001	0.000049029290	0.000000000000	0.000032252165	0.000021809867	0.000000000000	0.000024561663
B038	BORGO SAN SIRO	Lombardia	Pavia	0.000024929067	0.000012027225	0.000019001975	0.000017076520	0.000000000000	0.000020622433	0.000014235789	0.000000000000	0.000017470780
B030	BORGORATTO MORMOROLO	Lombardia	Pavia	0.000016511304	0.000003533307	0.00002695314	0.000005962997	0.000000000000	0.000012628196	0.000006252231	0.000000000000	0.000008202318
B051	BORNASCO	Lombardia	Pavia	0.000046570352	0.000023962175	0.000065902827	0.000027388866	0.000000000000	0.000040020273	0.000031183891	0.000000000000	0.000036387270
B082	BOSNASCO	Lombardia	Pavia	0.000018521710	0.000006268593	0.000007368263	0.000008006884	0.000000000000	0.000015840397	0.000008324369	0.000001994039	0.000010548082
B117	BRALLO DI PREGOLA	Lombardia	Pavia	0.000033557175	0.000007783310	0.000002466987	0.000011161936	0.000000000000	0.000029529438	0.000012502353	0.000000000000	0.000016197291
B142	BREME	Lombardia	Pavia	0.000023497584	0.000008857188	0.000008459455	0.000013450874	0.000000000000	0.000018498856	0.000012396904	0.000000000000	0.000014112285
B159	BRESSANA BOTTARONE	Lombardia	Pavia	0.000068420520	0.000045750842	0.000076819175	0.0000550958318	0.000000000000	0.000055183272	0.000055148701	0.000000000000	0.000055121080
B201	BRONI	Lombardia	Pavia	0.000181423169	0.000130560750	0.000161743999	0.000145599686	0.000000000000	0.000139366158	0.0001183541868	0.000129830529	0.000153269990
B447	CALVIGNANO	Lombardia	Pavia	0.00009033672	0.000001277447	0.000001192558	0.000002352113	0.000000000000	0.000006419760	0.000001594111	0.000000000000	0.000003754607
B567	CAMPOSPINOSO	Lombardia	Pavia	0.000025518678	0.000009902072	0.000016122673	0.000014189603	0.000000000000	0.000018685930	0.000017285149	0.000032561419	0.000017754326
B587	CANDIA LOMELLINA	Lombardia	Pavia	0.000038345668	0.000020220035	0.000028193933	0.000023799055	0.000011312098	0.000032425657	0.000026883521	0.000000000000	0.000027339066
B599	CANEVINO	Lombardia	Pavia	0.000009188033	0.000001185485	0.000001990893	0.000002193958	0.000000000000	0.000009403737	0.000001893288	0.000000000000	0.000004288490
B613	CANNETO PAVESE	Lombardia	Pavia	0.000032812043	0.000014093043	0.000029925952	0.000018939706	0.000000000000	0.000026573120	0.000020672498	0.000000000000	0.000022796102
B741	CARBONARA AL TICINO	Lombardia	Pavia	0.000035094928	0.000022444539	0.000026406413	0.000021194087	0.000000000000	0.000027396500	0.000019934759	0.000000000000	0.000023960806
B929	CASANOVA LONATI	Lombardia	Pavia	0.000013860466	0.000003804655	0.000006079763	0.000006126980	0.000000000000	0.000009632226	0.000006134032	0.000000000000	0.000007568592
B945	CASATISMA	Lombardia	Pavia	0.000021568638	0.000008714197	0.000011734553	0.000017741362	0.000000000000	0.000017899851	0.000012310845	0.000000000000	0.000015833663
B954	CASEI GEROLA	Lombardia	Pavia	0.000055010496	0.000028401690	0.000037979171	0.000045346194	0.000000000000	0.000046260099	0.000040989600	0.000047343395	0.000043269635
B988	CASORATE PRIMO	Lombardia	Pavia	0.000148224048	0.000102670328	0.000150438412	0.000114291481	0.000000000000	0.000111769997	0.000142565982	0.000346849559	0.000134257288
C038	CASSOLNOVO	Lombardia	Pavia	0.000123895257	0.000072864292	0.000088963048	0.000094228716	0.000000000000	0.000106873591	0.000109502689	0.000159812847	0.000101471084
C050	CASTANA	Lombardia	Pavia	0.000020002777	0.000006325966	0.000012063588	0.000010827804	0.000000000000	0.000015740558	0.000011210033	0.000004787617	0.000012682031
C053	CASTEGGIO	Lombardia	Pavia	0.000139774865	0.000097983277	0.000076597178	0.000109401970	0.000000000000	0.000144305578	0.000123975305	0.000000000000	0.000109608220
C157	CASTELLETTO DI BRANDUZZO	Lombardia	Pavia	0.000025892958	0.000009643605	0.000011532713	0.000021466829	0.000000000000	0.000029508103	0.000013888074	0.000000000000	0.000018810641
C184	CASTELLO D'AGOGNA	Lombardia	Pavia	0.000027085433	0.000013041638	0.000020154015	0.000017113616	0.000000000000	0.000022628522	0.000016728704	0.000000000000	0.000018748421
C213	CASTELNOVETTO	Lombardia	Pavia	0.000018290694	0.000005865170	0.000011547187	0.000011248274	0.000000000000	0.000015687610	0.000009891956	0.000000000000	0.000011806554
C360	CAVA MANARA	Lombardia	Pavia	0.000119488628	0.000076819890	0.000118746790	0.000103605993	0.000051463295	0.000098744260	0.00010869008	0.000105253356	0.000105478740
C414	CECIMA	Lombardia	Pavia	0.000012673439	0.000002294311	0.000002279288	0.000004426303	0.000000000000	0.000012119776	0.000004035494	0.000000000000	0.000006304196
C484	CERANOVA	Lombardia	Pavia	0.000037218790	0.000020827862	0.000044900568	0.000022075646	0.000000000000	0.000022075646	0.00002708918	0.000005175	

Codice catastale	Denominazione	Regione	Provincia	AMMINISTRAZIONE	POLIZIA LOCALE	ISTRUZIONE PUBBLICA	RIFIUTI	TPL	TERRITORIO E VIABILITA'	SOCIALE	ASILI NIDO	COMPLESSIVO
M338	CORNALE E BASTIDA	Lombardia	Pavia	0.000021622215	0.000010017214	0.000012173067	0.000016754969	0.000000000000	0.000015442627	0.000013850286	0.000000000000	0.000014436735
M372	CORTEOLONA E GENZONE	Lombardia	Pavia	0.0000252807034	0.000031781067	0.0000093133316	0.000028339294	0.000000000000	0.000042103279	0.000039462262	0.000044480839	0.000045165349
D081	CORVINO SAN QUIRICO	Lombardia	Pavia	0.0000262556438	0.000008506960	0.000016596340	0.000014772511	0.000000000000	0.000021097561	0.0000182258042	0.000000000000	0.000017264140
D109	COSTA DE' NOBILI	Lombardia	Pavia	0.000013702878	0.0000022882413	0.000006278265	0.000005487947	0.000000000000	0.000010042994	0.000005178819	0.000000000000	0.000007255931
D127	COZZO	Lombardia	Pavia	0.000014591462	0.000003659209	0.000002761969	0.000006389151	0.000000000000	0.000012436441	0.000005560779	0.000000000000	0.000007638939
B824	CURA CARPIGNANO	Lombardia	Pavia	0.000081317200	0.000046978065	0.000080840416	0.000059389907	0.000014239320	0.000072891655	0.000055477714	0.000072400807	0.000066200109
D348	DORNO	Lombardia	Pavia	0.000093560781	0.000048463714	0.000085863998	0.000069830271	0.000000000000	0.000074703731	0.000065390916	0.000156080495	0.000076570482
D552	FERRERA ERBOGNONE	Lombardia	Pavia	0.000026258725	0.000017415676	0.000024483777	0.000016032723	0.000000000000	0.000022851508	0.000016994075	0.000000000000	0.000019640117
D594	FILIGHERA	Lombardia	Pavia	0.000021054997	0.000006547339	0.000009017912	0.000010026883	0.000000000000	0.000016193351	0.000011288261	0.000000754771	0.000012218491
D732	FORTUNAGO	Lombardia	Pavia	0.000017472671	0.000004094804	0.000046786680	0.000009074281	0.000000000000	0.000017036798	0.000006312095	0.000000000000	0.000009918456
D771	FRASCAROLO	Lombardia	Pavia	0.000013033446	0.000014592602	0.000022604274	0.000018945961	0.000000000000	0.000024017309	0.000019893505	0.000000000000	0.000021063757
D873	GALLIAVOLA	Lombardia	Pavia	0.000010226930	0.000001470087	0.000001760460	0.000003511481	0.000000000000	0.000006955073	0.000002849798	0.000000000000	0.000004625436
D892	GAMBARANA	Lombardia	Pavia	0.000011707309	0.000001945683	0.000001811194	0.000004748023	0.000000000000	0.000008930300	0.000003641296	0.000000000000	0.000005657172
D901	GAMBOLÒ	Lombardia	Pavia	0.000176507112	0.000135370420	0.000148628939	0.000146313199	0.000000000000	0.000160466330	0.000174714389	0.000284770212	0.000158797642
D925	GARLASCO	Lombardia	Pavia	0.000185978576	0.000118494335	0.000135482983	0.000163299984	0.000077813602	0.000157631184	0.000187666693	0.000227983964	0.000163689460
D980	GERENZAGO	Lombardia	Pavia	0.000028045190	0.000012248166	0.000022361919	0.000016146197	0.000000000000	0.000022374009	0.000018552868	0.000051870069	0.000021173564
E062	GIUSSAGO	Lombardia	Pavia	0.000089467482	0.000053567756	0.000107530043	0.000062700041	0.000020794641	0.000075001629	0.000072566058	0.000165503671	0.000079109720
E072	GOLISCO SALICE TERME	Lombardia	Pavia	0.000080261154	0.000060994306	0.000063877996	0.000051827868	0.000000000000	0.000091917629	0.000057957317	0.000075596868	0.000065406464
E081	GOLFERENZO	Lombardia	Pavia	0.000010394214	0.000001518337	0.000001779678	0.000003388225	0.000001649889	0.000008690974	0.000002699988	0.000000000000	0.000004838652
E162	GRAVELLONA LOMELLINA	Lombardia	Pavia	0.000054108251	0.000032466806	0.000042296333	0.000041595388	0.000000000000	0.000043213218	0.000036812149	0.000000000000	0.000040264441
E195	GROPELLO CAIROLO	Lombardia	Pavia	0.000087677182	0.000060601120	0.000061150991	0.000054506466	0.000000000000	0.000075377689	0.000068324231	0.000125907098	0.000068356100
E310	INVERNO E MONTELEONE	Lombardia	Pavia	0.000032690900	0.000013842694	0.000030705915	0.000041724139	0.000000000000	0.000025005088	0.000017977253	0.000001037255	0.000021229826
E437	LANDRIANO	Lombardia	Pavia	0.000105297113	0.00006111878	0.000137050957	0.000074778940	0.000000000000	0.000085284134	0.000092618068	0.000248943776	0.000096495744
E439	LANGOSCO	Lombardia	Pavia	0.000014777313	0.000002583963	0.000003156076	0.000006766939	0.000000000000	0.000011734978	0.000005484861	0.000000000000	0.000007847170
E454	LARDIRAGO	Lombardia	Pavia	0.000026085848	0.000010420030	0.000035826072	0.000016818642	0.000000000000	0.000016991695	0.000018946083	0.000000000000	0.000019880206
E600	LINAROLO	Lombardia	Pavia	0.000051414407	0.000024729551	0.000038586158	0.000029825754	0.000001185524	0.000041516342	0.000036880772	0.000004095734	0.000035989060
E608	LIRIO	Lombardia	Pavia	0.00008773283	0.00000994561	0.00001573326	0.000002908921	0.000000000000	0.000005411728	0.00001807574	0.000000000000	0.000003788600
E662	LOMELLO	Lombardia	Pavia	0.000047716704	0.000023511254	0.000038980956	0.000033788572	0.000000000000	0.000036925853	0.000033885398	0.000079317070	0.000037713396
B387	LUNGAVILLA	Lombardia	Pavia	0.000047446661	0.000023199197	0.000039146734	0.000039846332	0.000000000000	0.000037784766	0.000038896184	0.000000000000	0.000036974920
E804	MAGHERNO	Lombardia	Pavia	0.000035941037	0.000019199849	0.000025889303	0.000016076379	0.000000000000	0.000026205114	0.000023445299	0.000002042354	0.000022916253
E934	MARCIGNAGO	Lombardia	Pavia	0.000045255608	0.000027569505	0.000059852352	0.000029067055	0.000000000000	0.000037166568	0.000034019768	0.000000862654	0.000036048230
E999	MARZANO	Lombardia	Pavia	0.000033343177	0.000018533472	0.000056860650	0.000019701581	0.000000000000	0.000024956900	0.000023342026	0.000000000000	0.000027704481
F080	MEDE	Lombardia	Pavia	0.000130349609	0.000081344911	0.000113078652	0.000093802527	0.000000000000	0.000107876589	0.000116335152	0.000118888175	0.000105991428
F122	MENCONICO	Lombardia	Pavia	0.000019291970	0.000003631053	0.000002774078	0.000006232636	0.000000000000	0.000019719188	0.000007195456	0.000000000000	0.000009756365
F170	MEZZANA BIGLI	Lombardia	Pavia	0.000031206988	0.000014715927	0.000007887120	0.000017982695	0.000000000000	0.000023555187	0.000017844119	0.000000000000	0.000018590642
F171	MEZZANA RABATTONÈ	Lombardia	Pavia	0.0000141765800	0.000003949760	0.000005725917	0.000008154660	0.000000000000	0.000010219110	0.000006639299	0.000000000000	0.00000385288
F175	MEZZANINO	Lombardia	Pavia	0.000033425549	0.000015982791	0.000025205519	0.000020786651	0.000000000000	0.000025239180	0.000020745692	0.000000000000	0.000022737087
F238	MIRADOLLO TERME	Lombardia	Pavia	0.000070773202	0.000032803590	0.000059322801	0.000048311933	0.000000000000	0.000054126301	0.000052245933	0.000000864210	0.000051225123
F417	MONTALTO PAVESE	Lombardia	Pavia	0.000026162984	0.000010971547	0.000015872837	0.000014714178	0.000000000000	0.000023648067	0.000013614938	0.000000000000	0.000016935811
F440	MONTEBELLO DELLA BATTAGLIA	Lombardia	Pavia	0.000025703212	0.000029181717	0.000028693982	0.0000504466814	0.000000000000	0.000037702741	0.000024115024	0.000000000000	0.000037644885
F449	MONTECALVO VERSIGGIA	Lombardia	Pavia	0.000017991135	0.000004300609	0.000006212060	0.000007047267	0.000000000000	0.000017317820	0.000007061965	0.000000000000	0.000009856455
F638	MONTESCANO	Lombardia	Pavia	0.000015528275	0.000005607996	0.000007520966	0.000006708308	0.000000000000	0.000009316193	0.000006151996	0.000000000000	0.000008325458
F644	MONTESEGALE	Lombardia	Pavia	0.000014338960	0.000002450996	0.000003601589	0.000004789067	0.000000000000	0.000011673879	0.000005086205	0.000000000000	0.000007035919
F870	MONTECELLI PAVESE	Lombardia	Pavia	0.000019980130	0.000006920057	0.000013536516	0.000012186984	0.000000000000	0.000016341291	0.000009155523	0.000000504736	0.000012892686
F701	MONTU' BECCARIA	Lombardia	Pavia	0.000040816428	0.000018042940	0.000033941858	0.000022904050	0.000000000000	0.000047296400	0.000027183264	0.000001634914	0.000029989662
F739	MORNICO LOSANA	Lombardia	Pavia	0.000019091689	0.000005567418	0.000010995328	0.000009332320	0.000000000000	0.000015209746	0.0000080933410	0.000000000000	0.000011349842
F754	MORTARA	Lombardia	Pavia	0.000282367029	0.00022303856	0.000215322854	0.000215942293	0.000120304324	0.000228426365	0.000328190847	0.000293877796	0.000247010743
F891	NICORVO	Lombardia	Pavia	0.000013083809	0.000002983276	0.000002230056	0.000008184375	0.000000000000	0.000009045361	0.000004875078	0.000000000000	0.000007129841
G021	OLIVANO DI LOMELLINA	Lombardia	Pavia	0.000019715794	0.000005626814	0.000010203341	0.000010127711	0.000003850003	0.000016912764	0.000010045600	0.000000000000	0.000012079313
G032	OLIVA GESSI	Lombardia	Pavia	0.000009578214	0.000001298072	0.000003165743	0.000004054376	0.000000000000	0.000007117930	0.000002850119	0.000000000000	0.000004428837
G194	OTTOBIANO	Lombardia	Pavia	0.000028700595	0.000014420467	0.000019047849	0.000019244824	0.000000000000	0.000025374235	0.000017698165	0.000010255659	0.000020479011
G275	PALESTRO	Lombardia	Pavia	0.000042292660	0.000023521972	0.000029967558	0.000027387887	0.000000000000	0.000032501348	0.000028669174	0.000000000000	0.000029433168
G304	PANCARANA	Lombardia	Pavia	0.000012516193	0.000002750994	0.000003992839	0.000006322504	0.000000000000	0.000009304664	0.000004358013	0.000000000000	0.000006715048
G342	PARONA	Lombardia	Pavia	0.000043637609	0.000030254590	0.000021166435	0.000030487533	0.000000000000	0.000030058237	0.000030249313	0.000000000000	0.000029700146
G388	PAVIA	Lombardia	Pavia	0.001441226714	0.001480643523	0.00142098788	0.001396841996	0.002624339168	0.001381319551	0.001737185604	0.00319489642	0.001608392322
G612	PIETRA DE' GIORGI	Lombardia	Pavia	0.000022835391	0.000008243715	0.000014797116	0.000012358460	0.000000000000	0.000019481391	0.000011802566	0.000000000000	0.000014536019
G635	PIEVE ALBIGNOLA	Lombardia	Pavia	0.000022770766	0.000012419960	0.000020587290	0.000014012151	0.000004580760	0.000018088504	0.000012540385	0.000000000000	0.000016043031
G639	PIEVE DEL CAIRO	Lombardia	Pavia	0.000045617812	0.000023049004	0.000038888337	0.000035293566	0.000000000000	0.000035610904	0.000033856127	0.000000000000	0.000034045222
G650	PIEVE PORTO MORONE	Lombardia	Pavia	0.000054595662	0.000029470523	0.000047809270	0.000036201801	0.000000000000	0.000046745208	0.000037944076	0.000001138225	0.000040179809
G671	PINAROLO PO											

Codice catastale	Denominazione	Regione	Provincia	AMMINISTRAZIONE	POLIZIA LOCALE	ISTRUZIONE PUBBLICA	RIFIUTI	TPL	TERRITORIO E VIABILITA	SOCIALE	ASILI NIDO	COMPLESSIVO
H336	RIVANAZZANO TERME	Lombardia	Pavia	0.000111242517	0.000069778474	0.000084906007	0.000088832783	0.000000000000	0.000092859908	0.00008174165	0.00000580794	0.000062049222
H369	ROBBIO	Lombardia	Pavia	0.000117193214	0.0000606837680	0.000092805821	0.00003583357	0.000000000000	0.000093037366	0.000100126450	0.000185124237	0.000094997228
H375	ROBECCO PAVESE	Lombardia	Pavia	0.000016457371	0.000004867162	0.000010112736	0.000009174879	0.000000000000	0.000013210188	0.000007780293	0.000000000000	0.000010174484
H396	ROCCA DE' GIORGI	Lombardia	Pavia	0.000008350150	0.000001126058	0.000001263369	0.000001897430	0.000000000000	0.000006896430	0.000000933128	0.000000000000	0.000003472844
H450	ROCCA SUSELLA	Lombardia	Pavia	0.000012879781	0.000002072570	0.000001655810	0.000004423776	0.000000000000	0.000009912330	0.000003758696	0.000000000000	0.000005947040
H491	ROGNANO	Lombardia	Pavia	0.000015878098	0.000005189186	0.000011544019	0.000008207374	0.000000000000	0.000013336234	0.000005877555	0.000000000000	0.000009806733
H505	ROMAGNESE	Lombardia	Pavia	0.000029953235	0.000009563179	0.000008137579	0.000011695424	0.000000000000	0.000023617226	0.000015116397	0.000000000000	0.000016031952
H527	RONCARO	Lombardia	Pavia	0.000027694765	0.000013946275	0.000019878550	0.000017020454	0.000003770021	0.000021930509	0.000015414932	0.000001677025	0.000018776667
H559	ROSASCO	Lombardia	Pavia	0.000019909732	0.000005510788	0.000004510042	0.000011012148	0.000000000000	0.000015835418	0.000010438503	0.000000000000	0.000011386333
H614	ROVESCALA	Lombardia	Pavia	0.000024428281	0.000008787688	0.000014909954	0.000012616401	0.000000000000	0.000018593866	0.000015085194	0.000001514209	0.0000115364428
H637	RUINO	Lombardia	Pavia	0.000024911680	0.000008643612	0.000017271785	0.000011894709	0.000000000000	0.000023333098	0.000012963937	0.000000000000	0.000015866646
H799	SAN CIPRIANO PO	Lombardia	Pavia	0.000014468672	0.000003652044	0.000009364556	0.000006158506	0.000000000000	0.000012963861	0.000005977829	0.000000000000	0.000008548156
H814	SAN DAMIANO AL COLLE	Lombardia	Pavia	0.000019622639	0.000006371082	0.000009883803	0.000000000000	0.000010019890	0.000014173821	0.000010363581	0.000000000000	0.000011582385
H859	SAN GENESIO ED UNITI	Lombardia	Pavia	0.000076778893	0.000044651718	0.000061676995	0.000050051596	0.000025246378	0.000063064993	0.000057110172	0.000163927755	0.000063204007
H885	SAN GIORGIO DI LOMELLINA	Lombardia	Pavia	0.000028749624	0.000015992577	0.000016581218	0.000015623488	0.000000000000	0.000023071336	0.000014864659	0.000000000000	0.000018239540
I014	SAN MARTINO SICCOMARIO	Lombardia	Pavia	0.000130770796	0.000095214219	0.000098585737	0.000115228609	0.000032497612	0.000096333777	0.000097672077	0.000276972037	0.000113685520
I416	SAN ZENONE AL PO	Lombardia	Pavia	0.000016929768	0.000005325057	0.000010099441	0.000007971346	0.000000000000	0.000012200062	0.00009441854	0.00000504736	0.000010115408
I048	SANNAZZARO DE' BURGONDI	Lombardia	Pavia	0.000108675485	0.000069222295	0.000071802351	0.000082826220	0.000049311939	0.000087131325	0.000098115458	0.000106039263	0.00008232641
I213	SANTA'ALESSIO CON VIALONE	Lombardia	Pavia	0.000021045902	0.000010931895	0.000010486135	0.000017094723	0.000000000000	0.000018722396	0.000009070354	0.000058213621	0.000016942531
I276	SANT'ANGELO LOMELLINA	Lombardia	Pavia	0.000020446734	0.000008519497	0.000018718292	0.000010077580	0.000000000000	0.000017545717	0.000010532254	0.000049878629	0.000015516942
I175	SANTA CRISTINA E BISSONE	Lombardia	Pavia	0.000043235419	0.000023142743	0.000026885197	0.000023249347	0.000000000000	0.000035954690	0.000029999846	0.00002457441	0.000028874969
I203	SANTA GIULETTA	Lombardia	Pavia	0.000038962173	0.000021038437	0.000027544299	0.000023991497	0.000000000000	0.000031918768	0.000026911670	0.000000000000	0.000026900602
I230	SANTA MARGHERITA DI STAFFORA	Lombardia	Pavia	0.000025749552	0.000006948644	0.000007084912	0.000009395048	0.000000000000	0.000023838448	0.000009804268	0.000000000000	0.000013564977
I237	SANTA MARIA DELLA VERSA	Lombardia	Pavia	0.000054676308	0.000027961088	0.000042028754	0.000034667012	0.000000000000	0.000055209193	0.000036571420	0.000028500120	0.000040958452
I447	SARTIRANA LOMELLINA	Lombardia	Pavia	0.000039522894	0.000018578304	0.000021034224	0.000025004496	0.000000000000	0.000034038654	0.000027763726	0.000000000000	0.000026830046
I487	SCALDASOLE	Lombardia	Pavia	0.000023697903	0.000011427977	0.000014760347	0.000012703998	0.000000000000	0.000018816580	0.000013106633	0.000000997019	0.000015140581
I599	SEMIANA	Lombardia	Pavia	0.000012370714	0.000003865991	0.000002716707	0.000004736794	0.000000000000	0.000008064119	0.000003175970	0.000000000000	0.000005843290
I739	SILVANO PIETRA	Lombardia	Pavia	0.000019624891	0.000007680336	0.000012048995	0.000010643956	0.000000000000	0.000014792035	0.000010202670	0.000000997019	0.000012234632
E265	SIZIANO	Lombardia	Pavia	0.000102907528	0.000068757137	0.000141327990	0.000079966034	0.000000000000	0.000092202332	0.000089624626	0.000276248580	0.000100138676
I825	SOMMO	Lombardia	Pavia	0.000027632434	0.000015768103	0.000021360283	0.000012917295	0.000000000000	0.000022533312	0.000016841982	0.000000000000	0.000018128127
I894	SPESSA	Lombardia	Pavia	0.000018105018	0.000005572490	0.000008481529	0.000010185739	0.000002736891	0.000016040450	0.000007870202	0.000000000000	0.000011091444
I968	STRADELLA	Lombardia	Pavia	0.000214246666	0.000180213487	0.000193380324	0.000191287271	0.000000000000	0.000210854286	0.000229773696	0.000235396339	0.000204786172
B014	SUARDI	Lombardia	Pavia	0.000018373502	0.000004003221	0.000049959655	0.000009738905	0.000000000000	0.000014901496	0.000009075761	0.000000000000	0.000010395756
L237	TORRAZZA COSTE	Lombardia	Pavia	0.000036933412	0.000015565913	0.000036577234	0.000024219796	0.000000000000	0.000033352135	0.000025899614	0.00001037255	0.000027630862
L250	TORRE BERETTIE CASTELLARO	Lombardia	Pavia	0.000017998848	0.000004562875	0.000006506022	0.000007899144	0.000000000000	0.000016554776	0.000007884131	0.000000000000	0.000010143301
L256	TORRE D'ARESE	Lombardia	Pavia	0.000020130578	0.000007080305	0.000016232321	0.000010572172	0.000000000000	0.000015099825	0.000009820265	0.000000000000	0.000012773933
L269	TORRE D'ISOLA	Lombardia	Pavia	0.000047093968	0.000026249496	0.000036390140	0.000029919930	0.000008389249	0.000042899324	0.000028164114	0.000013949112	0.000034227361
L262	TORRE DE' NEGRI	Lombardia	Pavia	0.000012216233	0.000002631054	0.000004378194	0.000004765055	0.000000000000	0.000007630840	0.000004256701	0.000000000000	0.000006055102
L285	TORREVECCHIA PIA	Lombardia	Pavia	0.000059906087	0.000027140185	0.000087845511	0.000038614706	0.000012672086	0.000053392123	0.000048510286	0.000095846674	0.000053369739
L292	TORRICELLA VERZATE	Lombardia	Pavia	0.000024058994	0.000010444827	0.000006384779	0.000013633609	0.000000000000	0.000017387309	0.000010788426	0.000000000000	0.000013788007
I236	TRAVACO' SICCOMARIO	Lombardia	Pavia	0.000079274950	0.000038009391	0.000064135712	0.000058229106	0.000030221460	0.000067897017	0.000057477109	0.000020099169	0.000060716737
L440	TRIVOLZIO	Lombardia	Pavia	0.000021642037	0.000023831909	0.000054814296	0.000027348448	0.000000000000	0.000029929537	0.000027078041	0.000015527768	0.000032039030
L449	TROMELLO	Lombardia	Pavia	0.000072569730	0.000038697901	0.000068274393	0.000056119404	0.000000000000	0.000061382243	0.000060494512	0.000004083303	0.000057414709
L453	TROVO	Lombardia	Pavia	0.000022122108	0.000012448494	0.000026122295	0.000012891517	0.000000000000	0.000016132054	0.000013536666	0.000000000000	0.000016084512
L562	VAL DI NIZZA	Lombardia	Pavia	0.000025091795	0.000004982072	0.000004274083	0.000012328756	0.000006268340	0.000023471590	0.000011103795	0.000000000000	0.000014013541
L568	VALEGGIO	Lombardia	Pavia	0.000011074821	0.000001646956	0.000002037495	0.000004437020	0.000000000000	0.000007631039	0.000003140347	0.000000000000	0.000005214105
L593	VALLE LOMELLINA	Lombardia	Pavia	0.000048743836	0.000024692287	0.000033824641	0.000030852934	0.000000000000	0.000039107181	0.000035279812	0.000000000000	0.000033958442
L617	VALLE SALIMBENE	Lombardia	Pavia	0.000031425744	0.000012932845	0.000018728253	0.000020160225	0.000000000000	0.000024362708	0.0000196222073	0.000002515538	0.000020942753
L659	VALVERDE	Lombardia	Pavia	0.000015016997	0.000002385792	0.000004315510	0.000004954785	0.000000000000	0.000014015822	0.000005291264	0.000000000000	0.000007649338
L690	VARZI	Lombardia	Pavia	0.000087193033	0.000047513314	0.000037685106	0.000058790564	0.000000000000	0.000091738736	0.000057376767	0.000000000000	0.000061176007
L716	VELEZZO LOMELLINA	Lombardia	Pavia	0.000008549906	0.000001116381	0.000000896201	0.000003460687	0.000000000000	0.000005718040	0.000001369606	0.000000000000	0.000003766635
L720	VELLEZZO BELLINI	Lombardia	Pavia	0.000056532627	0.000041806419	0.000074725806	0.000043613013	0.000000000000	0.000050324598	0.000044954152	0.000000000000	0.000048236760
L784	VERRETTO	Lombardia	Pavia	0.000012575611	0.000003201990	0.000004662569	0.000008477627	0.000000000000	0.000009014699	0.000005483504	0.000000000000	0.000007515691
L788	VERRUA PO	Lombardia	Pavia	0.000030191824	0.000010370685	0.000020544564	0.000016198662	0.000000000000	0.000022413643	0.000019196067	0.000000000000	0.000019302233
L854	VIDIGULFO	Lombardia	Pavia	0.000106473529	0.000057988779	0.000128510884	0.000077802055	0.000030876853	0.000089679045	0.000103210121	0.000092559452	0.00009310

Codice catastale	Denominazione	Regione	Provincia	AMMINISTRAZIONE	POLIZIA LOCALE	ISTRUZIONE PUBBLICA	RIFIUTI	TPL	TERRITORIO E VIABILITA	SOCIALE	ASILI NIDO	COMPLESSIVO
M166	ZERBO	Lombardia	Pavia	0.000014438727	0.000003012208	0.000004939968	0.000006075536	0.000000000000	0.000010286832	0.000006024339	0.000000000000	0.000007483280
M167	ZERBOLO'	Lombardia	Pavia	0.000038947487	0.000019760271	0.000032886852	0.000022626337	0.000007010941	0.0000033618929	0.000022546316	0.000044489233	0.000028920330
M180	ZINASCIO	Lombardia	Pavia	0.000063216385	0.000038521357	0.000027846099	0.000041958454	0.000000000000	0.000053737077	0.000047856226	0.000015222444	0.000055096288
A135	ALBAREDO PER SAN MARCO	Lombardia	Sondrio	0.0000116789048	0.000004181491	0.000003956847	0.000003969793	0.000000000000	0.000015029086	0.000004454003	0.000007827693	0.0000050941955
A172	ALBOSAGGIA	Lombardia	Sondrio	0.000075752385	0.000026946612	0.000053982792	0.000034431748	0.000000000000	0.000066994570	0.000045306912	0.000000000000	0.000048246622
A273	ANDALO VALTELLINO	Lombardia	Sondrio	0.000018380220	0.000006281302	0.000011174936	0.000007826008	0.000000000000	0.000016030024	0.000008326028	0.000000000000	0.000010919583
A337	APRICA	Lombardia	Sondrio	0.000081262746	0.000036995662	0.000038291537	0.000054295552	0.000000000000	0.000059021461	0.000022458767	0.000000000000	0.000048992498
A382	ARDENNO	Lombardia	Sondrio	0.000069405887	0.000034863391	0.000052756425	0.000044925197	0.000000000000	0.000060292554	0.000048984214	0.000000000000	0.000049715681
A777	BEMA	Lombardia	Sondrio	0.000012285064	0.000001325548	0.000000000000	0.000002068644	0.000000000000	0.000012139557	0.000002206518	0.000000000000	0.000005041955
A787	BERBENNO DI VALTELLINA	Lombardia	Sondrio	0.000092385366	0.000046076274	0.000067640463	0.000051106613	0.000045193957	0.000088415847	0.000062317521	0.000000000000	0.000065638420
A848	BIANZONE	Lombardia	Sondrio	0.000034968362	0.000016765774	0.000026628423	0.000015446347	0.000000000000	0.000041854464	0.000017250118	0.000000000000	0.000023684536
B049	BORMIO	Lombardia	Sondrio	0.000164247803	0.000101344097	0.000060988076	0.000161879012	0.000085699315	0.000167275376	0.000064140427	0.000014724573	0.000124269438
B255	BUGLIO IN MONTE	Lombardia	Sondrio	0.000049470043	0.000020478000	0.000050305791	0.000019084218	0.000015122364	0.000046816992	0.000029368253	0.000000000000	0.000033676452
B366	CAIOLO	Lombardia	Sondrio	0.000032147588	0.000009896609	0.000026016235	0.000014209638	0.000000000000	0.000029232926	0.000017096928	0.000000000000	0.000020513833
B530	CAMPODOLCINO	Lombardia	Sondrio	0.000055281383	0.000020889982	0.000025880865	0.000024628806	0.000024098192	0.000043889448	0.000013293025	0.000000000000	0.000030771824
B993	CASPOGGIO	Lombardia	Sondrio	0.000047936270	0.000021533311	0.000020944004	0.000021350000	0.000000000000	0.000034669195	0.000019393288	0.000000000000	0.000026716937
C186	CASTELLO DELL'ACQUA	Lombardia	Sondrio	0.000022808581	0.000005967725	0.000013384399	0.000007120886	0.000000000000	0.000027508111	0.000010180977	0.000000000000	0.000013705969
C325	CASTIONE ANDEVENNO	Lombardia	Sondrio	0.000046772916	0.000020119848	0.000033366409	0.000018978447	0.000000000000	0.000046803305	0.000022133298	0.000000000000	0.000028771192
C418	CEDRASCO	Lombardia	Sondrio	0.000016468174	0.000004233493	0.000009213068	0.0000060699707	0.000000000000	0.000016128472	0.000006620381	0.000000000000	0.000009469780
C493	CERCINO	Lombardia	Sondrio	0.000021284309	0.000007084567	0.000012172635	0.000007421591	0.000000000000	0.000020487490	0.000011014146	0.000000000000	0.000021258192
C623	CHIAVENNA	Lombardia	Sondrio	0.000015835498	0.000011235536	0.000011597508	0.0000121285124	0.0000107116218	0.000014322492	0.000029350628	0.000043458847	0.000013939096
C628	CHIESA IN VALMALENOCA	Lombardia	Sondrio	0.000104032694	0.000042893425	0.000047322871	0.000042830645	0.000000000000	0.000098013107	0.000041442599	0.000000000000	0.000060059707
C651	CHIURO	Lombardia	Sondrio	0.000063423169	0.000028599352	0.000062623583	0.000047537060	0.000000000000	0.000063342190	0.000038511482	0.000001061396	0.000049061846
C709	CINO	Lombardia	Sondrio	0.000013092425	0.000002375742	0.000006804635	0.000003239590	0.000000000000	0.000010069753	0.000004799190	0.000000000000	0.000006543234
C785	CIVO	Lombardia	Sondrio	0.000039632406	0.000010230050	0.000044616349	0.000012499858	0.000000000000	0.000031863908	0.000016288443	0.000000000000	0.000024246443
C903	COLORINA	Lombardia	Sondrio	0.000035201963	0.000013214147	0.000033988476	0.000012055572	0.000007779090	0.000031670889	0.000019350879	0.000003117764	0.000022638714
D088	COSIO VALTELLINO	Lombardia	Sondrio	0.000112080788	0.000066180333	0.000106716018	0.000056730036	0.000000000000	0.000099665403	0.000067864972	0.000000000000	0.000078475757
D258	DAZIO	Lombardia	Sondrio	0.000017101508	0.000003625502	0.000010085006	0.000006800317	0.000000000000	0.000012154583	0.000006544021	0.000000000000	0.000009303123
D266	DELEBIO	Lombardia	Sondrio	0.000067482563	0.000034962081	0.000046445533	0.000041559165	0.000000000000	0.000057534877	0.000049480898	0.000055037261	0.000049524635
D377	DUBINO	Lombardia	Sondrio	0.000073917861	0.000038453254	0.000071839262	0.000047403615	0.000000000000	0.000064410017	0.000057551476	0.0000149168782	0.000061579280
D456	FAEDO VALTELLINO	Lombardia	Sondrio	0.000017280151	0.000004476081	0.000010778066	0.000004890449	0.000000000000	0.000017632561	0.000007821983	0.000000000000	0.000009915573
D694	FORCOLA	Lombardia	Sondrio	0.000028113397	0.000011898644	0.000018241262	0.000007551007	0.000004624156	0.000020561454	0.000011594037	0.000000000000	0.000015157457
D830	FUSINE	Lombardia	Sondrio	0.000021924368	0.000007048229	0.000018103353	0.000010311287	0.000000000000	0.000021651323	0.000008381724	0.000000000000	0.000014000405
D990	GEROLA ALTA	Lombardia	Sondrio	0.000020471493	0.000002532238	0.000001767107	0.000006119207	0.000000000000	0.000022945932	0.000002831033	0.000000000000	0.000009595277
E090	GORDONA	Lombardia	Sondrio	0.000054029993	0.000023674447	0.000034129753	0.000019690947	0.000010698107	0.000054654211	0.000025728697	0.000000000000	0.000033287308
E200	GROSIO	Lombardia	Sondrio	0.000114389459	0.000049423976	0.000080197084	0.000042462921	0.000044130508	0.000140552119	0.000058547787	0.000001346049	0.000076279305
E201	GROSOTTO	Lombardia	Sondrio	0.000050006605	0.000019861734	0.000022681921	0.000024098939	0.000000000000	0.000050969217	0.000024309639	0.000000000000	0.000031621740
E443	LANZADA	Lombardia	Sondrio	0.000052308003	0.000018527607	0.000024286569	0.000021810413	0.000015362428	0.000062141928	0.000020366997	0.000000000000	0.000032260934
E621	LIVIGNO	Lombardia	Sondrio	0.000272216214	0.000210924434	0.000208718057	0.000231760709	0.000039319677	0.000387023411	0.000076353243	0.000298892101	0.000232072131
E705	LOVERO	Lombardia	Sondrio	0.000021291825	0.000005358151	0.000016827826	0.000008709448	0.000000000000	0.000024197674	0.000007930242	0.000000997019	0.000013499810
E342	MADESIMO	Lombardia	Sondrio	0.000060249624	0.000022246125	0.000016483865	0.000029025676	0.000015370448	0.000052520390	0.000008210479	0.000000000000	0.000031978251
E896	MANTELLO	Lombardia	Sondrio	0.000020429564	0.000007618603	0.000019209807	0.000008089768	0.000000000000	0.000017163659	0.000010823753	0.000000000000	0.000013172419
F070	MAZZO DI VALTELLINA	Lombardia	Sondrio	0.000028570006	0.000008345610	0.000016195661	0.000010301756	0.000000000000	0.000033489419	0.000011909746	0.000000000000	0.000017262623
F115	MELLO	Lombardia	Sondrio	0.000027041940	0.000011228070	0.000023571931	0.000008170865	0.000006847999	0.000024827869	0.000013449994	0.000000000000	0.000016819592
F153	MESE	Lombardia	Sondrio	0.000042478286	0.000021140426	0.000028240008	0.000018287071	0.000000000000	0.000029444295	0.000024338639	0.000000000000	0.000025727534
F393	MONTAGNA IN VALTELLINA	Lombardia	Sondrio	0.000071880385	0.000027854655	0.000060424038	0.000035635978	0.000000000000	0.000082181979	0.000046867469	0.000000000000	0.000051017761
F712	MORBEGNO	Lombardia	Sondrio	0.000258545901	0.000186942541	0.000239041771	0.000154504681	0.000000000000	0.000223818588	0.000222913311	0.000369362507	0.000211243436
F866	NOVATE MEZZOLA	Lombardia	Sondrio	0.000053804802	0.000018811715	0.000036473779	0.000024380115	0.000008319977	0.000052733985	0.000026324801	0.000000000000	0.000034128618
G410	PEDESINA	Lombardia	Sondrio	0.000008607258	0.000000982900	0.000001695804	0.000000000000	0.000000000000	0.000052318170	0.00000851232	0.000000000000	0.000003148308
G572	PIANEDO	Lombardia	Sondrio	0.000035121012	0.000018089702	0.000032298033	0.000017064196	0.000007927043	0.000031603277	0.000019783878	0.000060127261	0.000026514349
G576	PIATEDA	Lombardia	Sondrio	0.000060496417	0.000027303614	0.000054984885	0.000026265162	0.000000000000	0.000062259856	0.000033735652	0.000005306978	0.000041272448
G718	PIURO	Lombardia	Sondrio	0.000054017991	0.000021175828	0.000041710037	0.000028098779	0.000000000000	0.000056589880	0.000025929924	0.000000000000	0.000036213281
G431	POGGIRIDENTI	Lombardia	Sondrio	0.000044312107	0.000019478818	0.000043955775	0.000025868190	0.000000000000	0.000044485875	0.00002796173	0.000000000000	0.000032503212
G829	PONTE IN VALTELLINA	Lombardia	Sondrio	0.000063369397	0.000028148338	0.000046181521	0.000029560793	0.000000000000	0.000061986820	0.000034917278	0.000003450615	0.000041657999
G937	POSTALESIO	Lombardia	Sondrio	0.000019749595	0.000005610793	0.000011972979	0.000007953573	0.000000000000	0.000017483013	0.000008925279	0.000000000000	0.000011565091
G99												

Codice catastale	Denominazione	Regione	Provincia	AMMINISTRAZIONE	POLIZIA LOCALE	ISTRUZIONE PUBBLICA	RIFIUTI	TPL	TERRITORIO E VIABILITA'	SOCIALE	ASILI NIDO	COMPLESSIVO
L084	TEGLIO	Lombardia	Sondrio	0.000131384847	0.000063808535	0.000093997688	0.000055887676	0.000059313828	0.000141839991	0.000065553120	0.000000000000	0.000087498771
L175	TIRANO	Lombardia	Sondrio	0.000203412868	0.000133465134	0.0001132069156	0.00011320898	0.000091559184	0.000197410173	0.0000163820501	0.00000801852	0.000147616993
L344	TORRE DI SANTA MARIA	Lombardia	Sondrio	0.000031087629	0.000008598466	0.000011839624	0.000010515145	0.000000000000	0.000028372080	0.000010969896	0.000000000000	0.000016452816
L316	TOVO DI SANTAGATA	Lombardia	Sondrio	0.000019929472	0.000005977580	0.000010797757	0.000006775299	0.000000000000	0.000018900177	0.000008078555	0.000007782728	0.000011272316
L330	TRAGNA	Lombardia	Sondrio	0.000054955010	0.000023182326	0.000058253969	0.000029830424	0.000000000000	0.000049482742	0.000030612348	0.000000000000	0.000038851692
L392	TRESVIO	Lombardia	Sondrio	0.000048439552	0.000018874576	0.000043241788	0.000022177728	0.000000000000	0.000039353728	0.000029439050	0.000003450615	0.000031919721
L638	VAL MASINO	Lombardia	Sondrio	0.000046899559	0.000019193233	0.000023708145	0.000014638682	0.00001020765	0.000055380572	0.000013302880	0.000000000000	0.000027255053
L557	VALDIDENTRO	Lombardia	Sondrio	0.000138660193	0.000052077974	0.000098789743	0.000072203362	0.000046285331	0.000172459236	0.000051254771	0.000006730244	0.000095029253
L663	VALDISOTTO	Lombardia	Sondrio	0.000107114913	0.000040545593	0.000100697982	0.000050821634	0.000035195070	0.000123287462	0.000044732392	0.000000000000	0.000074482422
L576	VALFURVA	Lombardia	Sondrio	0.000103542641	0.000042497563	0.000050492972	0.000039867787	0.000000000000	0.000145566155	0.000032925384	0.000000000000	0.000064860138
L749	VERCEIA	Lombardia	Sondrio	0.000010598677	0.000026041680	0.000014833810	0.000000000000	0.000000000000	0.000020827202	0.000015229994	0.000000000000	0.000019459097
L799	VERVIO	Lombardia	Sondrio	0.000013149816	0.000002964536	0.000004749741	0.000003314893	0.000000000000	0.000014973350	0.000002585133	0.000000000000	0.000006706748
L907	VILLA DI THIAVENNA	Lombardia	Sondrio	0.000032355034	0.000013360959	0.000025250281	0.000011739741	0.000000000000	0.000027836241	0.000014835956	0.000000000000	0.000019558721
L908	VILLA DI TIRANO	Lombardia	Sondrio	0.000072730157	0.000040365357	0.000075373975	0.000034218129	0.000000000000	0.000063804014	0.000044590911	0.000012539328	0.000051327930
A085	AGRA	Lombardia	Varese	0.000015728048	0.000005088604	0.000008303412	0.00001002504	0.000000000000	0.00009847187	0.000066551484	0.000000000000	0.000009407548
A167	ALBIZZATE	Lombardia	Varese	0.000095662553	0.000059703819	0.000091832319	0.000072197986	0.000000000000	0.00008230918	0.000083353096	0.000005150471	0.000077542718
A290	ANGERA	Lombardia	Varese	0.000125383879	0.000075831214	0.000086720374	0.000080366803	0.000000000000	0.000103878030	0.000097390812	0.000145895132	0.000095622569
A371	ARCISATE	Lombardia	Varese	0.000173033480	0.000113627932	0.000167030053	0.000152005480	0.000000000000	0.000163776258	0.000169195905	0.000286622341	0.000160237476
A441	ARCSAGO SEPRIO	Lombardia	Varese	0.000090433824	0.000053970608	0.000085826387	0.000089841211	0.000000000000	0.000086754854	0.000074009063	0.00005446303	0.000072994845
A531	AZZATE	Lombardia	Varese	0.000089732248	0.000068527849	0.000062710992	0.000062129591	0.000024254455	0.000079267706	0.000070105729	0.000029564665	0.000069220713
A532	AZZIO	Lombardia	Varese	0.000019479955	0.000007280117	0.000020342120	0.000011990707	0.000000000000	0.000018136826	0.000001066037	0.000005411122	0.000014298498
A619	BARASSO	Lombardia	Varese	0.000036118702	0.000017648159	0.000024248232	0.000031271534	0.000000000000	0.000035628232	0.000027572831	0.000000000000	0.000028312027
A645	BARDELLO	Lombardia	Varese	0.000033360253	0.000016004643	0.000029973533	0.000024654131	0.000000000000	0.000026118391	0.000023290502	0.000000000000	0.000024813187
A728	BEDERO VALCUVIA	Lombardia	Varese	0.000017878713	0.000008733974	0.000011278975	0.000013813862	0.000004767841	0.000014491848	0.000009825620	0.000000000000	0.000012702947
A819	BESANO	Lombardia	Varese	0.000048029873	0.000029747506	0.000049632537	0.000042570202	0.000000000000	0.000049589735	0.000042334607	0.000010818258	0.000042098280
A825	BESNATE	Lombardia	Varese	0.000099140092	0.000062991766	0.000072790474	0.000071327724	0.000000000000	0.000092127268	0.000085178493	0.000105478169	0.000080461782
A826	BESOZZO	Lombardia	Varese	0.000163075926	0.000117881295	0.000154563248	0.000122831389	0.000069849678	0.000154766740	0.000147868402	0.000043822283	0.000137798060
A845	BIANDRONNO	Lombardia	Varese	0.000064328693	0.000037455391	0.000049514400	0.000046880569	0.000000000000	0.000053526021	0.000050579480	0.000017543658	0.000048890340
A891	BISUSCHIO	Lombardia	Varese	0.000076676788	0.000055466390	0.000059308877	0.000060763672	0.000000000000	0.000072291208	0.000069980133	0.000014293630	0.000062597513
A918	BODIO LOMINAGO	Lombardia	Varese	0.000048130794	0.000026795934	0.000036934246	0.000029272244	0.000000000000	0.000043138850	0.000034020979	0.000000000000	0.000034044988
B126	BREBBIA	Lombardia	Varese	0.000085049766	0.000038356053	0.000058159664	0.000051093033	0.000026057868	0.000055713893	0.000035326792	0.000000000000	0.000052184331
B131	BREGANO	Lombardia	Varese	0.000019408437	0.000007481905	0.000012012295	0.000009194776	0.000000000000	0.000015709650	0.000011044805	0.000000000000	0.000012000633
B150	BRENTA	Lombardia	Varese	0.000034110282	0.000021907936	0.000026512344	0.000025030803	0.000000000000	0.000028219547	0.000023386224	0.000000000000	0.000025312850
B166	BREZZO DI BEDERO	Lombardia	Varese	0.000033252377	0.0000099117578	0.000021298292	0.000020823454	0.000007442268	0.000027184337	0.000017386230	0.000007312078	0.000022094435
B182	BRINZIO	Lombardia	Varese	0.000021402687	0.000009143395	0.000017724858	0.000013786892	0.000000000000	0.000018289394	0.000013235758	0.000000000000	0.000015091490
B191	BRISSAGO-VALTRAVAGLIA	Lombardia	Varese	0.000026953759	0.000012359423	0.000013469580	0.000022219880	0.000000000000	0.000026624043	0.000019369543	0.000029255046	0.000021165232
B219	BRUNELLO	Lombardia	Varese	0.000021972740	0.000010690537	0.000015079898	0.000010678333	0.000000000000	0.000022211234	0.000012921744	0.000000000000	0.000015336804
B228	BRUSIMPIANO	Lombardia	Varese	0.000029256463	0.000019289327	0.000026295423	0.000023048032	0.000000000000	0.000022281632	0.000019055168	0.000000000000	0.000022218552
B258	BUGUGIATE	Lombardia	Varese	0.000062583500	0.000035458540	0.000108115206	0.000040546384	0.000000000000	0.000056743249	0.000050752081	0.000091443939	0.000057839667
B300	BUSTO ARSIZIO	Lombardia	Varese	0.001490979024	0.001511797942	0.001664290066	0.001232682460	0.000852573949	0.001492577652	0.001855042146	0.002366406919	0.001513956593
B326	CADEGLIANO-VICONAGO	Lombardia	Varese	0.000044145610	0.000020302533	0.000030636990	0.000028447592	0.000000000000	0.000039978636	0.000033954394	0.000000000000	0.000031683167
B347	CADREZZATE	Lombardia	Varese	0.000044530666	0.000025443816	0.000034604574	0.000024292231	0.000000000000	0.000036013619	0.000027153249	0.000000000000	0.000030016890
B368	CAIRATE	Lombardia	Varese	0.000136492286	0.000104619085	0.000133389140	0.000116078606	0.000000000000	0.000128810556	0.000126246906	0.000028983165	0.000127762175
B634	CANTELLIO	Lombardia	Varese	0.000093651397	0.000067455266	0.000090160196	0.000000000000	0.000090444240	0.000073443546	0.000008807717	0.000007528239	0.00007528239
B732	CARAVATE	Lombardia	Varese	0.000049258087	0.000029292890	0.000051883361	0.000039073942	0.000000000000	0.000044191442	0.000037824630	0.000008498283	0.00003980055
B754	CARDANO AL CAMPO	Lombardia	Varese	0.000294284967	0.000215880419	0.000298890212	0.000196393871	0.000000000000	0.000232581996	0.000263252512	0.00050205060	0.000251071424
B796	CARNAGO	Lombardia	Varese	0.000117858500	0.000071595894	0.000183205619	0.000087981834	0.000000000000	0.000108164474	0.000100292298	0.000228119081	0.000112246103
B805	CARONNO PERTUSELLA	Lombardia	Varese	0.000295991644	0.000236882566	0.000373947197	0.000290535869	0.000000000000	0.000262013531	0.000306807762	0.000362066085	0.000291343020
B807	CARONNO VARESINO	Lombardia	Varese	0.000085762768	0.000045336511	0.000101027873	0.000072928115	0.000000000000	0.000079222936	0.000069406180	0.000037103168	0.000074069619
B875	CASALE LITTA	Lombardia	Varese	0.000054318480	0.000026506411	0.000051992355	0.000035826584	0.000000000000	0.000050954505	0.000034412170	0.000000000000	0.000040398886
B921	CASALZUIGNO	Lombardia	Varese	0.000031914562	0.000021224481	0.000015484497	0.000022191182	0.000000000000	0.000027761275	0.000019271931	0.000000000000	0.000022024310
B949	CASCIAGO	Lombardia	Varese	0.000071192353	0.000040084716	0.000057759772	0.000059583900	0.000000000000	0.000066110416	0.000063066358	0.000046330365	0.000059398624
B987	CASORATE SEMPIONE	Lombardia	Varese	0.000105779525	0.000057494553	0.000092637478	0.000078222198	0.000000000000	0.000091051530	0.000086883305	0.000171947480	0.000088479762
C004	CASSANO MAGNAGO	Lombardia	Varese	0.000369483012	0.000312310404	0.000332207253	0.000311876180	0.000000000000	0.000360431372	0.000425272478	0.000493244738	0.000346071045
B999	CASSANO VALCUVIA	Lombardia	Varese	0.000017070196	0.000006410966	0.000008103099	0.000010140364	0.000000000000	0.000013430167	0.000009574055	0.0000030584277	0.000010818592

Codice catastale	Denominazione	Regione	Provincia	AMMINISTRAZIONE	POLIZIA LOCALE	ISTRUZIONE PUBBLICA	RIFIUTI	TPL	TERRITORIO E VIABILITA'	SOCIALE	ASILI NIDO	COMPLESSIVO
C810	COCOQUIO-TREVISAGO	Lombardia	Varese	0.000091500421	0.000065245456	0.000069045070	0.000069758356	0.000000000000	0.000076709690	0.000073807260	0.000000000000	0.000069346931
C911	COMABIBIO	Lombardia	Varese	0.000026786821	0.000010408090	0.000023316790	0.000013385700	0.000000000000	0.000023370793	0.000016790412	0.000002515538	0.000018168341
C922	COMERIO	Lombardia	Varese	0.000056028064	0.000027449400	0.000054397881	0.000041332570	0.000000000000	0.000049419533	0.000044269921	0.000000000000	0.000043884444
D144	CREMENAGA	Lombardia	Varese	0.000019603020	0.000007673303	0.0000114421689	0.000012148217	0.000000000000	0.000018762646	0.000013135547	0.000000000000	0.000013835665
D185	CROSIO DELLA VALLE	Lombardia	Varese	0.000015821450	0.000005456313	0.000011324529	0.000007580670	0.000000000000	0.000014037326	0.000007799572	0.000000000000	0.000009962392
D192	CUASSO AL MONTE	Lombardia	Varese	0.000070291491	0.000040302403	0.000046907671	0.000054701736	0.000000000000	0.000067319010	0.000051426569	0.000000000000	0.000053308244
D199	CUGLIATE-FABIASCO	Lombardia	Varese	0.000055348272	0.000030653853	0.000051472510	0.000049450624	0.000000000000	0.000054028730	0.000047620365	0.000001768913	0.000046629864
D204	CUNARDO	Lombardia	Varese	0.000057551053	0.000032934415	0.000041801883	0.000052413352	0.000000000000	0.000054115856	0.000047695797	0.000000000000	0.000046680941
D217	CURIGLIA CON MONTEVIASCO	Lombardia	Varese	0.000012360868	0.000001611668	0.000001799510	0.000004203172	0.0000004317377	0.000010137396	0.000002910784	0.000000000000	0.000005816147
D238	CUVEGLIO	Lombardia	Varese	0.000062346597	0.000039960495	0.000057706737	0.000053055533	0.000000000000	0.000057818077	0.000054388273	0.000019960884	0.000052576232
D239	CUVIO	Lombardia	Varese	0.000038121222	0.000021154243	0.000025129519	0.000026312650	0.000000000000	0.000030087729	0.000026204908	0.000000000000	0.000026865652
D256	DAVERIO	Lombardia	Varese	0.000058107478	0.000032088233	0.000054027298	0.000038692476	0.000000000000	0.000052798364	0.00004277865	0.000000000000	0.000043946964
D384	DUMENZA	Lombardia	Varese	0.000037644305	0.000015617953	0.000040044004	0.000025673486	0.000009930021	0.000030928193	0.000023140268	0.000020242354	0.000028235310
D385	DUNO	Lombardia	Varese	0.00009024846	0.000001173786	0.000001633500	0.000002795877	0.000000828203	0.000005389655	0.000001697842	0.000000000000	0.000003818594
D467	FAGNANO OLONA	Lombardia	Varese	0.000021379104	0.000145005924	0.000182877057	0.000156163907	0.000000000000	0.000182562579	0.000221982335	0.000184451164	0.000179402452
D543	FERNO	Lombardia	Varese	0.000173521987	0.000130113497	0.000102288455	0.000093939649	0.000000000000	0.000122258975	0.000109336041	0.000213054454	0.000212330623
D551	FERRERA DI VARESE	Lombardia	Varese	0.000081111141	0.000008170557	0.000016609251	0.000011132234	0.000000000000	0.000014985513	0.000011610323	0.000000000000	0.000012863050
D869	GALLARATE	Lombardia	Varese	0.001008482857	0.000987151553	0.001005996899	0.000990669894	0.000491104238	0.000934139085	0.001164216676	0.000123562405	0.001008986033
D871	GALLIATE LOMBARDO	Lombardia	Varese	0.000022338818	0.000009158891	0.000014523306	0.000013767128	0.000000000000	0.000020239972	0.000013297350	0.000000000000	0.000015134078
D946	GAVIRATE	Lombardia	Varese	0.000180721060	0.000106965617	0.000194768978	0.000160082155	0.000000000000	0.000167860895	0.000164702729	0.000103824230	0.000159809336
D951	GAZZADA SCHIANO	Lombardia	Varese	0.000091618694	0.000068413692	0.000071491404	0.000063076922	0.000000000000	0.000068682419	0.000074281968	0.000005446303	0.00007223310
D963	GEMONIO	Lombardia	Varese	0.000054541823	0.000030609777	0.000045138258	0.000038882535	0.000000000000	0.000048045486	0.000043499917	0.000000000000	0.000041469693
D981	GERENZANO	Lombardia	Varese	0.000187130126	0.000127859302	0.000148540824	0.000148540824	0.000000000000	0.000160304537	0.000163237717	0.000218889173	0.000157595951
D987	GERMINAGNA	Lombardia	Varese	0.000072455086	0.000044096243	0.000064029986	0.000061924063	0.000021250996	0.000065134101	0.000064017042	0.000136465175	0.000068284809
E079	GOLASECCA	Lombardia	Varese	0.000052035537	0.000030681035	0.000041733920	0.000043050594	0.000000000000	0.000045839641	0.000042127274	0.000001591779	0.000041179910
E101	GORLA MAGGIORE	Lombardia	Varese	0.000089445357	0.000051670872	0.000069386409	0.000067844813	0.000000000000	0.000089875054	0.000076204045	0.000000837465	0.000070704869
E102	GORLA MINORE	Lombardia	Varese	0.000145289882	0.000099341772	0.000142516877	0.000132074060	0.000000000000	0.000132214004	0.000138656688	0.000169874475	0.000133067825
E104	GORNATE OLONA	Lombardia	Varese	0.000043422983	0.000022329256	0.000036041663	0.000030415732	0.000000000000	0.000042994704	0.000028469301	0.000041359198	0.000034166695
E144	GRANTOLA	Lombardia	Varese	0.000026050267	0.000012919950	0.000026635696	0.000021626037	0.000000000000	0.000021855487	0.000018684885	0.000006169044	0.000020946663
E292	INARZO	Lombardia	Varese	0.000022764524	0.000010984434	0.000014723449	0.000014969719	0.000000000000	0.000018470714	0.000014778876	0.000033405589	0.000016952984
E299	INDUNO OLONA	Lombardia	Varese	0.000190201520	0.000122830251	0.000136800859	0.000171449851	0.000000000000	0.000173965380	0.000183129059	0.000122314639	0.000162234781
E367	ISPRA	Lombardia	Varese	0.000105631224	0.000064507623	0.000074232435	0.000095499732	0.000000000000	0.000095498363	0.000083171128	0.000000000000	0.000084334060
E386	JERAGO CON ORAGO	Lombardia	Varese	0.000090602239	0.000067427614	0.000075913635	0.000068094846	0.000000000000	0.000084096241	0.000077460264	0.000004120377	0.000072509688
E494	LAVENA PONTE TRIVICO	Lombardia	Varese	0.000123998875	0.000108667925	0.000089314219	0.000114337056	0.000000000000	0.000125266868	0.000103065728	0.000000736553	0.000104314177
E496	LAVENO-MOMBELLO	Lombardia	Varese	0.000189105591	0.000128395133	0.000141329676	0.000147117127	0.000091893529	0.000176113470	0.000160352371	0.000228984912	0.000160814307
E510	LEGGIUNO	Lombardia	Varese	0.000037499399	0.000064208647	0.000054355675	0.000000000000	0.000062085664	0.000058476311	0.000062719493	0.000059155701	0.000059155701
E665	LONATE CEPPINO	Lombardia	Varese	0.000085086857	0.000061613020	0.000086783462	0.000069140732	0.000023500273	0.000074880583	0.000069020884	0.000154774421	0.000076886124
E666	LONATE POZZOLO	Lombardia	Varese	0.000210429682	0.000158090605	0.000207661610	0.000148758637	0.000066864885	0.000202145482	0.000216544605	0.000297168117	0.000189226825
E707	LOZZA	Lombardia	Varese	0.00026020208	0.00010934248	0.000020445335	0.000017139799	0.000000000000	0.000024326453	0.000017585284	0.000000000000	0.000018761654
E734	LUINO	Lombardia	Varese	0.000295919791	0.000240240511	0.000237321741	0.000294302552	0.000000000000	0.000260649307	0.000310628308	0.000426111470	0.000277496891
E769	LUVINATE	Lombardia	Varese	0.000030505864	0.000013978641	0.000019562560	0.000019539889	0.000000000000	0.000024566124	0.000021141629	0.000000000000	0.000020916105
M339	MACCAGNO CON PINO E VEDDASCA	Lombardia	Varese	0.000073222535	0.000036480333	0.000039979608	0.000054098367	0.000018748513	0.000070124852	0.000043845289	0.000023772602	0.000053404112
E856	MALGESSO	Lombardia	Varese	0.000028518740	0.000013223108	0.000025656447	0.000013829496	0.000000000000	0.000022885031	0.000018448145	0.000000000000	0.000019193818
E863	MALNATE	Lombardia	Varese	0.000287316148	0.000217553778	0.000270658693	0.000318446143	0.000000000000	0.000260076841	0.000327230172	0.000299229552	0.000282012478
E929	MARCHIROLO	Lombardia	Varese	0.000089406088	0.000052933299	0.000064609147	0.000049877557	0.000000000000	0.000065769459	0.000057156850	0.000008642202	0.000055991956
E965	MARNATE	Lombardia	Varese	0.000134805356	0.000104864254	0.000129884701	0.000094367177	0.000000000000	0.000116677730	0.000118533226	0.000024722106	0.000108663991
F002	MARZIO	Lombardia	Varese	0.000013195338	0.000003467438	0.000004888973	0.000007202336	0.000000000000	0.000012664335	0.000005585604	0.000000000000	0.000007842345
F007	MASCIAGO PRIMO	Lombardia	Varese	0.000010923688	0.000002477123	0.000002420145	0.000005026115	0.000000000000	0.000007763982	0.000003900542	0.000000000000	0.000005564968
F134	MERCALLO	Lombardia	Varese	0.000019080998	0.000035774951	0.000035774951	0.000025392911	0.000000000000	0.000030463119	0.000028125020	0.000000000000	0.000028001108
F154	MESENZANA	Lombardia	Varese	0.000034111508	0.000014742687	0.000040897737	0.000026995832	0.000000000000	0.000029719588	0.000022847841	0.000033162209	0.000028634840
F528	MONTEGRINO VALTRAVAGLIA	Lombardia	Varese	0.000032985370	0.000014699855	0.000032015930	0.000022074121	0.000000000000	0.00003187887	0.000021398716	0.000000000000	0.000024678227
F703	MONVALLE	Lombardia	Varese	0.000041061931	0.000023228597	0.000030786511	0.000029237132	0.000000000000	0.000033924559	0.000022758354	0.000057190486	0.000032032391
F711	MORAZZONE	Lombardia	Varese	0.00007994334	0.000043980247	0.000065928486	0.000058322136	0.000000000000	0.000075961427	0.000062492072	0.000068434687	0.000064120948
F736	MORNAGO	Lombardia	Varese	0.000087493307	0.000057970452	0.000088224062	0.000062797785	0.000000000000	0.000084681607	0.000072270961	0.000000000000	0.000070685058
G008	OGGIONA CON SANTO STEFANO	Lombardia	Varese	0.000076242772	0.000044388248	0.000071121882	0.000054476625	0.000000000000	0.000070175935	0.000059497409	0.000030630689	0.000059531787
G028	OLGIATE OLONA	Lombardia	Varese	0.000229155639	0.000209182531	0.000241829664	0.000175986261	0.000000000000	0.000221898808	0.000219142247	0.000304240738	0.000209474724
G103	ORIGGIO	Lombardia	Varese	0.000139612558	0.000011825566	0.000159771734	0.000096688953	0.000000000000	0.000117479001	0.000117346074	0.000038238386	0.000114325372
G105	ORINO	Lombardia	Varese	0.000021093886	0.000008963555	0.000005597796	0.000012659787	0.000000000000	0.000016605280	0.000011793293	0.000000000000	0.000012718964
E529	OSMATE	Lombardia	Varese	0.000019840165	0.000009181868	0.000008701147	0.000011034698	0.000000000000	0.000016964334	0.000009771390	0.000000000000	0.



Codice catastale	Denominazione	Regione	Provincia	AMMINISTRAZIONE	POLIZIA LOCALE	ISTRUZIONE PUBBLICA	RIFIUTI	TPL	TERRITORIO E VIABILITA	SOCIALE	ASILI NIDO	COMPLESSIVO
I441	SARONNO	Lombardia	Varese	0.000732755829	0.000778798532	0.000827054032	0.000639303357	0.000476073986	0.000702902748	0.000876475789	0.001103590229	0.000743201384
I688	SESTO CALENDE	Lombardia	Varese	0.000224261342	0.000167222284	0.000240576248	0.000188717349	0.000000000000	0.00019883058	0.000209056558	0.00044682014	0.00020945744
I793	SOLBIATE ARNO	Lombardia	Varese	0.000080543383	0.000057069865	0.000063309120	0.0000556851419	0.000000000000	0.000081032629	0.000067184741	0.000006354020	0.000063184202
I794	SOLBIATE OLONA	Lombardia	Varese	0.000109130479	0.000075988921	0.000089661948	0.00002744056	0.000000000000	0.000089696435	0.000081774048	0.000055649588	0.000083174767
I819	SOMMA LOMBARDO	Lombardia	Varese	0.000347496841	0.000295760205	0.000279960397	0.000373675986	0.000151433371	0.00033395668	0.000347109161	0.000494348530	0.000345169844
L003	SUMIRAGO	Lombardia	Varese	0.000113368243	0.000272355877	0.000103695654	0.000081247986	0.000000000000	0.000099594243	0.000095278211	0.000135972952	0.000094155346
L032	TAINO	Lombardia	Varese	0.000072156495	0.000039851393	0.000058971961	0.000047957701	0.000000000000	0.000060421986	0.000055458885	0.000164549505	0.000059555924
L115	TERNATE	Lombardia	Varese	0.000053064261	0.000030668793	0.000045195617	0.000041298214	0.000000000000	0.000052652728	0.000038171376	0.000008492827	0.000042031907
L319	TRADATE	Lombardia	Varese	0.000347572151	0.000285358707	0.000270312857	0.000255595145	0.000000000000	0.000317325625	0.000371685560	0.000387420713	0.000298505958
L342	TRAVEDONA-MONATE	Lombardia	Varese	0.000075687839	0.000052288615	0.000099425629	0.000068840037	0.000000000000	0.000071957500	0.000061645286	0.000000907717	0.000067793473
A705	TRONZANO LAGO MAGGIORE	Lombardia	Varese	0.000013658206	0.000003691295	0.000003769222	0.000005190647	0.000000000000	0.000008938317	0.000003723974	0.000000000000	0.00000652066
L480	UBOLDO	Lombardia	Varese	0.000178849789	0.000130963020	0.000222732471	0.000143476099	0.000000000000	0.000153718733	0.000173123467	0.000317326396	0.000168067232
L577	VALGANNA	Lombardia	Varese	0.000037810480	0.000019901267	0.000027717036	0.000026010371	0.000000000000	0.000036646181	0.000024343787	0.000000000000	0.000027601846
L671	VARANO BORGHI	Lombardia	Varese	0.000049917165	0.000028462251	0.000042092832	0.000043230996	0.000000000000	0.000043505735	0.000037816591	0.000000000000	0.000039718055
L682	VARESE	Lombardia	Varese	0.001605065599	0.001490946011	0.001887753074	0.001468328523	0.003518182636	0.001596790017	0.001932730333	0.001721205167	0.001704549698
L703	VEDANO OLONA	Lombardia	Varese	0.000131708366	0.000087433869	0.000125885431	0.000101629168	0.000000000000	0.000118120022	0.000139483858	0.000255001843	0.000120269814
L733	VENEGONO INFERIORE	Lombardia	Varese	0.000108621946	0.000091458880	0.000088425853	0.000000000000	0.000000000000	0.000100251500	0.000100717642	0.00011701531	0.000093071870
L734	VENEGONO SUPERIORE	Lombardia	Varese	0.000129275418	0.000094811506	0.000115608424	0.000099016014	0.000000000000	0.000116781863	0.000120817491	0.000000000000	0.000104853688
L765	VERGATE	Lombardia	Varese	0.000171211410	0.000130999653	0.000145446448	0.000165706026	0.000000000000	0.000156311144	0.000153921267	0.000283941470	0.00015859456
L876	VIGGIU'	Lombardia	Varese	0.000097067960	0.00006689429	0.000079486488	0.000079744132	0.000000000000	0.000093589673	0.000083069919	0.000122220605	0.000083906995
M101	VIZZOLA TICINO	Lombardia	Varese	0.000031423448	0.000014372366	0.000005947444	0.000007013571	0.000000000000	0.000018544947	0.000007678771	0.000018216730	0.000014171755
A092	AGUGLIANO	Marche	Ancona	0.000083283184	0.000056542406	0.000096413106	0.000052120884	0.000031784599	0.000085328320	0.000077471304	0.000080984827	0.000073302364
A271	ANCONA	Marche	Ancona	0.001877436852	0.002402674959	0.002035428700	0.001692761803	0.00428064170	0.002267379083	0.002661513084	0.004924361254	0.002238239670
A366	ARCEVIA	Marche	Ancona	0.000115466827	0.000050277852	0.000079779144	0.000042133321	0.000060342802	0.000143727621	0.00009586226	0.00003629367	0.000068041264
A626	BARBARA	Marche	Ancona	0.000031401260	0.000033627995	0.000017340710	0.000017948739	0.000007179838	0.00002826806	0.000024857976	0.000000000000	0.000024293569
A769	BELVEDERE OSTRENSE	Marche	Ancona	0.000048309318	0.000023004738	0.000045671656	0.000022487828	0.000014691355	0.000060152158	0.000037219348	0.000000000000	0.000035386809
B468	CAMERANO	Marche	Ancona	0.000133096533	0.000099088164	0.000144856511	0.000104779749	0.000045450342	0.000137350375	0.000135215477	0.000213903893	0.000126413368
B470	CAMERATA PICENA	Marche	Ancona	0.000048436737	0.000021155678	0.000062430684	0.000033978070	0.000000000000	0.000045848509	0.000036673773	0.000058797010	0.000041657703
C060	CASTELBELLINO	Marche	Ancona	0.000079481286	0.000046922614	0.000090839764	0.000058369744	0.000030942432	0.000073517713	0.000062040385	0.000159774200	0.000074524990
C100	CASTELFIDARDO	Marche	Ancona	0.000311104873	0.000267820592	0.000285370697	0.000242721744	0.000150477146	0.000328314835	0.000158991259	0.000291173750	0.000291173750
C152	CASTELLEONE DI SUASA	Marche	Ancona	0.000038450298	0.000022674581	0.000047984292	0.000020043594	0.000000000000	0.000037369798	0.000030247967	0.000000000000	0.000029993751
C248	CASTELPLANIO	Marche	Ancona	0.000067769174	0.000045990796	0.000049557031	0.000055308173	0.000026823602	0.000063018931	0.000026480448	0.000015175654	0.000056025915
C524	CERRETO D'ESI	Marche	Ancona	0.000067914554	0.000039583656	0.000073361065	0.000044381554	0.000026421102	0.000061967534	0.000069661944	0.000105624757	0.000060266868
C615	CHIARAVALLE	Marche	Ancona	0.000260119378	0.000183545702	0.000229670739	0.000219625414	0.000061165187	0.00022387483	0.000337901594	0.000489734539	0.000249254952
D007	CORNALDO	Marche	Ancona	0.0000101839012	0.000068813468	0.000081214532	0.000056771648	0.000027440240	0.000115037346	0.000094012718	0.000118882229	0.000084422002
D211	CUPRAMONTANA	Marche	Ancona	0.000091460904	0.000048322871	0.000079796558	0.000052268694	0.000000000000	0.000105322593	0.000087329928	0.000113197555	0.0000767302688
D451	FABRIANO	Marche	Ancona	0.000612739738	0.000461586806	0.000470704512	0.000382834192	0.000358482376	0.000634786642	0.00047877153	0.000384935147	0.000529572182
D472	FALCONARA MARITTIMA	Marche	Ancona	0.000484739940	0.000544809956	0.000407901102	0.000456915421	0.000238509349	0.000512159784	0.000626059080	0.000706019367	0.000496082479
D597	FILOTTRANO	Marche	Ancona	0.000173159971	0.000104670792	0.000163568305	0.000116025528	0.000000000000	0.000182273613	0.000183192581	0.000408986052	0.000159148535
D965	GENGA	Marche	Ancona	0.000058740344	0.000033451967	0.000030817371	0.000022869582	0.000018987596	0.000065659400	0.000032029420	0.000003982829	0.000038015247
E388	JESI	Marche	Ancona	0.000757149707	0.000593508620	0.000663529948	0.000712928531	0.000957608575	0.000695102589	0.000904917448	0.001144697628	0.00076562651
E690	LORETO	Marche	Ancona	0.000233903256	0.000217719976	0.000264928127	0.000278097699	0.000103799857	0.000256356418	0.000292229727	0.000168772923	0.000252933454
E837	MAIOLATI SPONTINI	Marche	Ancona	0.000119265741	0.000075617087	0.000106265180	0.000094395018	0.000062796217	0.000121726903	0.000117897342	0.000196620652	0.000109643003
F145	MERGO	Marche	Ancona	0.000025213656	0.000010332387	0.000022363006	0.000015232147	0.000007190947	0.000025955389	0.000016216444	0.000028448339	0.000019231189
F381	MONSANO	Marche	Ancona	0.000063812339	0.000036548369	0.000072969389	0.000042990012	0.000014570372	0.000073813316	0.000058048175	0.000030428936	0.000055528863
F600	MONTE ROBERTO	Marche	Ancona	0.000056568175	0.0000334171286	0.000071516221	0.000047396446	0.000033472085	0.000061207294	0.000054472455	0.000008632376	0.000052390649
F634	MONTE SAN VITO	Marche	Ancona	0.000118333302	0.000069920208	0.000130770660	0.000100515123	0.000041622373	0.000107061044	0.000121770052	0.000138291090	0.000108984283
F453	MONTECAROTTO	Marche	Ancona	0.000045721712	0.000022409121	0.000041141698	0.000027364065	0.000014874204	0.0000399022188	0.000036187913	0.000067319586	0.000036819731
F560	MONTEMARCIANO	Marche	Ancona	0.000178921956	0.000204214739	0.000169906460	0.000165846561	0.000058705158	0.000245958575	0.000191295546	0.000202701774	0.000186873702
F745	MORRO D'ALBA	Marche	Ancona	0.000044227334	0.000019642050	0.000039585811	0.000023539029	0.000000000000	0.000037809656	0.000031824339	0.00001027610	0.000030612377
F978	NUMANA	Marche	Ancona	0.000148932955	0.000140883854	0.000064704466	0.000023204427	0.000053013259	0.000173821988	0.000066551118	0.000000000000	0.000142428658
G003	OFFAGNA	Marche	Ancona	0.000042686253	0.000031384975	0.000041291346	0.000026725286	0.000000000000	0.000041253163	0.0000331725979	0.000000000000	0.000032969830
G157	OSIMO	Marche	Ancona	0.000594512460	0.000505676157	0.000602043544	0.000674956142	0.000322411261	0.000697453298	0.000786234519	0.000904373966	0.000654357759
F401	OSTRA	Marche	Ancona	0.000128340942	0.000075432268	0.000120209496	0.000089001967	0.000046853489	0.000121515470	0.000130319772	0.000364647537	0.000119669715
F581	OSTRA VETERE	Marche	Ancona	0.000064882823	0.000038888461	0.000054715786	0.000043546148	0.000000000000	0.000072144762	0.000063288493	0.000127239812	0.000057537344
G771	POGGIO SAN MARCELLO	Marche	Ancona									

Codice catastale	Denominazione	Regione	Provincia	AMMINISTRAZIONE	POLIZIA LOCALE	ISTRUZIONE PUBBLICA	RIFIUTI	TPL	TERRITORIO E VIABILITA	SOCIALE	ASILI NIDO	COMPLESSIVO
I532	STAFFOLO	Marche	Ancona	0.000054329786	0.000030398056	0.000034632929	0.000028275802	0.000013057539	0.000052067193	0.000040340298	0.000000000000	0.000037809501
M318	TRECASTELLI	Marche	Ancona	0.000136497928	0.000093724531	0.000133673655	0.000092837980	0.000000000000	0.000132072729	0.000142901473	0.000015991868	0.00015991868
A044	ACQUASANTA TERME	Marche	Ascoli Piceno	0.000080848464	0.000038393240	0.000061422884	0.000044871695	0.000032813446	0.0000101529036	0.000052264106	0.000000000000	0.000060398917
A047	ACQUAVIVA PICENA	Marche	Ascoli Piceno	0.000071634408	0.000040017296	0.000050741092	0.000054411184	0.000040587737	0.000008086874	0.000067094316	0.000067854924	0.000061743968
A335	APPIGNANO DEL TRONTO	Marche	Ascoli Piceno	0.000040891160	0.000016680475	0.000035276870	0.000016834938	0.000000000000	0.000037331649	0.000029608868	0.000000000000	0.000027400859
A437	ARQUATA DEL TRONTO	Marche	Ascoli Piceno	0.000048463894	0.000018412369	0.000033623286	0.000016537443	0.000000000000	0.000054269736	0.000022910359	0.000000000000	0.000030166372
A462	ASCOLI PICENO	Marche	Ascoli Piceno	0.0000939363690	0.000841655203	0.000944786105	0.00078061115	0.0001383475847	0.001039117338	0.000767500860	0.000038677924	0.000093936369
B727	CARASSAI	Marche	Ascoli Piceno	0.000029905173	0.000012147551	0.000017221570	0.000012087083	0.000010489314	0.000029851476	0.000021110587	0.000000000000	0.000019469981
C093	CASTEL DI LAMA	Marche	Ascoli Piceno	0.000140713055	0.000082082913	0.000154240168	0.000099133827	0.000000000000	0.000132749142	0.000155089890	0.000217574930	0.000127433195
C321	CASTIGNANO	Marche	Ascoli Piceno	0.000061058006	0.000032155318	0.000045283872	0.000030538551	0.000000000000	0.000065959244	0.000048015955	0.000000000000	0.000043804686
C331	CASTORANO	Marche	Ascoli Piceno	0.000047922679	0.000020139502	0.000046171492	0.000024769286	0.000018040492	0.000048023840	0.000045055379	0.000000000000	0.00003668962
C877	COLLI DEL TRONTO	Marche	Ascoli Piceno	0.000066319459	0.000031738107	0.000065119204	0.000059398434	0.000013610646	0.00008402348	0.000055909013	0.000000000000	0.000056679513
C935	COMUNANZA	Marche	Ascoli Piceno	0.000068274808	0.000045697406	0.000048471063	0.000045859954	0.000000000000	0.000081397079	0.000053675686	0.000061311042	0.000055820181
D096	COSSIGNANO	Marche	Ascoli Piceno	0.000025660799	0.00009556127	0.000017615947	0.000012622219	0.000013530343	0.000026070378	0.000018047534	0.000000000000	0.000017785573
D210	CUPRA MARITTIMA	Marche	Ascoli Piceno	0.000122734661	0.000102967142	0.000089095578	0.000136623764	0.000036043039	0.000126387136	0.000103973504	0.00002715622	0.000111178867
D652	FOLIGNANO	Marche	Ascoli Piceno	0.000154723496	0.000108330474	0.000141791254	0.000075778617	0.0000128105614	0.000149763887	0.000175215050	0.000287547446	0.000136057039
D691	FORCE	Marche	Ascoli Piceno	0.000034254555	0.000017408907	0.000028877459	0.000017132921	0.000000000000	0.000040924510	0.000022645279	0.000000000000	0.000024928105
E207	GROTTAMMARE	Marche	Ascoli Piceno	0.000317293209	0.000319186939	0.00028722944	0.000335009151	0.000120345573	0.00032189305	0.000358410589	0.000077192095	0.000309070359
E868	MALTIGNANO	Marche	Ascoli Piceno	0.000045724334	0.000029204110	0.000046869522	0.000030759928	0.000019242707	0.000046840125	0.000041608010	0.000000000000	0.000037897063
F044	MASSIGNANO	Marche	Ascoli Piceno	0.000041311267	0.000022440484	0.000044361811	0.000020868915	0.000000000000	0.000042656436	0.000030682294	0.000000000000	0.000031004249
F380	MONSAMPOLO DEL TRONTO	Marche	Ascoli Piceno	0.00008174823	0.000046395099	0.000076409533	0.000061001535	0.000000000000	0.000087475352	0.000082284796	0.000010986660	0.000068908517
F415	MONTALTO DELLE MARCHE	Marche	Ascoli Piceno	0.000051120738	0.000025766619	0.000043044400	0.000020218959	0.000000000000	0.000052984921	0.000042775966	0.000077880339	0.000038985485
F487	MONTEDINOVE	Marche	Ascoli Piceno	0.000014170398	0.000004034126	0.000005672151	0.000005916109	0.000003711159	0.000016472765	0.00000849225	0.000000000000	0.000009545632
F501	MONTEFIORE DELL'ASO	Marche	Ascoli Piceno	0.000049779700	0.000022239809	0.000040278253	0.000026505419	0.000021593229	0.000054235557	0.000040579917	0.000068456018	0.000039878054
F516	MONTESALLO	Marche	Ascoli Piceno	0.000026841193	0.000008096865	0.000008413719	0.000010635920	0.000000000000	0.000031214621	0.000010732463	0.000000000000	0.000015430454
F570	MONTEMONACO	Marche	Ascoli Piceno	0.000028960854	0.000007760531	0.000010254208	0.000011120888	0.000000000000	0.000033726640	0.000010889424	0.000000000000	0.000016626954
F591	MONTEPRANDONE	Marche	Ascoli Piceno	0.000205450180	0.000136784480	0.000275575964	0.000223834246	0.000064314611	0.000220903128	0.000257304725	0.000411297311	0.000227678624
G005	OFFIDA	Marche	Ascoli Piceno	0.000048865606	0.000110707076	0.000084886606	0.000111213281	0.000000000000	0.000113191149	0.000090729475	0.000163039581	0.000094671012
G289	PALMIANO	Marche	Ascoli Piceno	0.000010978208	0.000001589606	0.000002352733	0.000002132753	0.000001754472	0.000010231120	0.000003326752	0.000000000000	0.000005066791
H321	RIPATRANSONE	Marche	Ascoli Piceno	0.000088938473	0.000044823230	0.000076545034	0.000065390205	0.000000000000	0.000103544323	0.000080442092	0.000172620317	0.000079648510
H390	ROCCAFULVIONE	Marche	Ascoli Piceno	0.000051549020	0.000024125841	0.000038353764	0.000025950973	0.000017906402	0.000049744717	0.000033310225	0.000041425078	0.000037194031
H588	ROTELLA	Marche	Ascoli Piceno	0.000025603522	0.000014832950	0.000016337267	0.000009530864	0.000008145434	0.000026302034	0.000014947563	0.000000000000	0.000016619323
H769	SAN BENEDETTO DEL TRONTO	Marche	Ascoli Piceno	0.0009922635	0.001089902138	0.000666802016	0.001022471988	0.0000500227629	0.001152560555	0.001190299042	0.000295185966	0.000972504398
I912	SPINETOLI	Marche	Ascoli Piceno	0.000128878959	0.000146952260	0.000113364445	0.000036825391	0.000110321033	0.000124580708	0.000000000000	0.000124580708	0.000124580708
L728	VENAROTTA	Marche	Ascoli Piceno	0.000046167306	0.000020720820	0.000035895932	0.000019167422	0.000000000000	0.000051164883	0.000034120321	0.000000000000	0.000031955704
A233	ALTIDONA	Marche	Fermo	0.000072739614	0.000050422801	0.000092074498	0.00007085089	0.000000000000	0.000084445182	0.000059044459	0.000116938191	0.000072465566
A252	AMANDOLA	Marche	Fermo	0.000082383996	0.000037293229	0.000066798900	0.000050734107	0.000000000000	0.000099550778	0.000063681761	0.000120393202	0.000067863476
A760	BELMONTE PICENO	Marche	Fermo	0.000017841891	0.000006048563	0.000008151975	0.000004697365	0.000000000000	0.000024046337	0.000012336377	0.000000000000	0.000011231397
B534	CAMPOFILONE	Marche	Fermo	0.000046633095	0.000030760215	0.000043024329	0.000034364304	0.000000000000	0.000044736895	0.000036886953	0.000007630011	0.000037393058
D477	FALERONE	Marche	Fermo	0.000067867085	0.000039131616	0.000063561110	0.000035064530	0.000000000000	0.000076496719	0.0000636901729	0.000099217809	0.000056703610
D542	FERMO	Marche	Fermo	0.000703993876	0.000750795993	0.000718249809	0.000712640752	0.001130180740	0.000893186886	0.000912196185	0.000245323862	0.000760302849
D760	FRANCAVILLA D'ETE	Marche	Fermo	0.000023653567	0.000010690832	0.000020863443	0.000010196281	0.000000000000	0.000022629415	0.000017851108	0.000000000000	0.000013624272
E208	GROTTAZZOLINA	Marche	Fermo	0.000062722820	0.000036467739	0.000039887529	0.000034719331	0.000000000000	0.000065740034	0.000063342796	0.000007721492	0.000047183390
E447	LAPEDONA	Marche	Fermo	0.000033971800	0.000017860164	0.000027953712	0.000014595697	0.000009077215	0.000025558606	0.000022834367	0.000000000000	0.000022342881
E807	MAGLIANO DI TENNA	Marche	Fermo	0.000035529950	0.000021120840	0.000030877082	0.000021498042	0.000000000000	0.000028434587	0.000025771566	0.000008443112	0.000025812119
F021	MASSA FERMANA	Marche	Fermo	0.000022978306	0.000008499425	0.000017412478	0.000010326033	0.000007410485	0.0000025741651	0.000018685974	0.000000000000	0.000016412084
F379	MONSAMPETRO MORICO	Marche	Fermo	0.000018825738	0.000006222471	0.000014088707	0.000008378183	0.000000000000	0.000019119612	0.000012126084	0.000000000000	0.000012468092
F428	MONTAPPONE	Marche	Fermo	0.000039004760	0.000021206540	0.000036915101	0.000020493843	0.000000000000	0.000038367983	0.000033197731	0.000046793896	0.000030995418
F517	MONTE GIBERTO	Marche	Fermo	0.000010414974	0.000016871753	0.00000972637	0.000000000000	0.000000000000	0.000022198017	0.000015326633	0.000000000000	0.000014930756
F599	MONTE RINALDO	Marche	Fermo	0.000013958890	0.000002795369	0.000005043746	0.000003331964	0.000000000000	0.000011669989	0.000007610950	0.000000000000	0.000007142641
F628	MONTE SAN PIETRANGELI	Marche	Fermo	0.000050750278	0.000026388971	0.000028993589	0.000023407521	0.000000000000	0.000049375705	0.000047613615	0.000000000000	0.000035065962
F653	MONTE URANO	Marche	Fermo	0.000146097314	0.000102598990	0.000149398248	0.000092901568	0.000043662210	0.000157292316	0.000164441709	0.000223304664	0.000133794175
F664	MONTE VIDON COMBATTE	Marche	Fermo	0.000015178668	0.000005485577	0.000010571749	0.000003653637	0.000000000000	0.000013323200	0.000008786698	0.000000000000	0.000008763982
F665	MONTE VIDON CORRADO	Marche	Fermo	0.000020677407	0.000006343851	0.000014417853	0.000010941847	0.000009367105	0.000018557134	0.000013901083	0.000000000000	0.000013999716
F493	MONTIFALCONE APPENNINO	Marche	Fermo	0.000016779093	0.000007253742	0.000012596119	0.000006966075	0.000000000000				

Codice catastale	Denominazione	Regione	Provincia	AMMINISTRAZIONE	POLIZIA LOCALE	ISTRUZIONE PUBBLICA	RIFIUTI	TPL	TERRITORIO E VIABILITA'	SOCIALE	ASILI NIDO	COMPLESSIVO
G873	PONZANO DI FERMO	Marche	Fermo	0.000036373093	0.000016711159	0.000044495140	0.000020770926	0.000000000000	0.000037774111	0.000029177201	0.000006987993	0.000031327389
G920	PORTO SAN GIORGIO	Marche	Fermo	0.000334407850	0.000323240498	0.000198682187	0.000368807636	0.000132004362	0.000371202054	0.000170750551	0.000175827867	0.000323425972
G921	PORTO SANTELEPIDIO	Marche	Fermo	0.000473174304	0.000546117819	0.000425490133	0.000407249544	0.000200261487	0.000515512292	0.000610483422	0.000438906663	0.000470143447
H182	RAPAGNANO	Marche	Fermo	0.000042787733	0.000018900751	0.000059362204	0.000016890692	0.000023360372	0.000044255215	0.000039317204	0.000098965230	0.000037788279
I324	SANTELEPIDIO A MARE	Marche	Fermo	0.000293677429	0.000202634896	0.000190743636	0.000167278878	0.000107673379	0.000308252507	0.000355685900	0.000227647312	0.000243728402
I315	SANTA VITTORIA IN MATENANO	Marche	Fermo	0.000034852344	0.000015930956	0.000024600549	0.000014751194	0.000000000000	0.000034723789	0.000024462588	0.000000000000	0.000023162949
C070	SERVIGLIANO	Marche	Fermo	0.000052064014	0.000028451075	0.000062950873	0.000034959563	0.000000000000	0.000047341980	0.000044569589	0.000000000000	0.000042193382
I774	SMERILLO	Marche	Fermo	0.000014638576	0.000004456433	0.000008253569	0.000005933138	0.000004008387	0.000017442370	0.000005805421	0.000000000000	0.000009137570
L279	TORRE SAN PATRIZIO	Marche	Fermo	0.000041856181	0.000020109230	0.000027903760	0.000019336380	0.000000000000	0.000038774525	0.000040170743	0.000000000000	0.000029196246
A329	APIRO	Marche	Macerata	0.000056269179	0.000032538835	0.000049205303	0.000029965278	0.000020119799	0.000063531034	0.000040661091	0.0000075141971	0.000045438876
A334	APPIGNANO	Marche	Macerata	0.000049786533	0.000049785330	0.000072690747	0.000059222049	0.000000000000	0.000086968206	0.000078715315	0.000124362828	0.000071763101
A739	BELFORTE DEL CHIENTI	Marche	Macerata	0.000043496877	0.000021275490	0.000044101123	0.000028105582	0.000000000000	0.000045024344	0.000029691185	0.000072414567	0.000036227099
A947	BOLOGNOLA	Marche	Macerata	0.000013103553	0.000002003882	0.000002517084	0.000003816905	0.000000000000	0.000012981178	0.000002243398	0.000000000000	0.000006151651
B398	CALDAROLA	Marche	Macerata	0.000045030814	0.000028975174	0.000033761227	0.000028524172	0.000000000000	0.000046910317	0.000032363096	0.000000000000	0.000034078635
B474	CAMERINO	Marche	Macerata	0.000016610754	0.000122725733	0.000100667666	0.000116978780	0.000216214574	0.000229864522	0.000134010581	0.000304750977	0.000153076297
B562	CAMPOROTONDO DI FIASTRONE	Marche	Macerata	0.000016139793	0.000006296723	0.000018284097	0.000006115600	0.000000000000	0.000015916991	0.000009358670	0.000000000000	0.000011085919
C251	CASTELRAIMONDO	Marche	Macerata	0.000092497375	0.000055075101	0.000060304688	0.000067563396	0.000033509906	0.000103104910	0.000066653615	0.000075611271	0.000077123660
C267	CASTELSANTANGELO SUL NERA	Marche	Macerata	0.000025431165	0.000004434342	0.000002461290	0.000005837653	0.000000000000	0.000036567554	0.000005126713	0.000000000000	0.000012901544
C582	CESSAPALOMBO	Marche	Macerata	0.000019007195	0.000008257553	0.000011474547	0.000007162045	0.000000000000	0.000023004907	0.000008692391	0.000000000000	0.000012045623
C704	CINGOLI	Marche	Macerata	0.000213059222	0.000126946726	0.000192292130	0.000143098544	0.000000000000	0.000262801114	0.000207989198	0.000038115343	0.000179225882
C770	CIVITANOVA MARCHE	Marche	Macerata	0.000812573528	0.000806831302	0.000941993031	0.000143098544	0.000395422016	0.000781136477	0.001000906203	0.000585653070	0.000849124030
C886	COLMURANO	Marche	Macerata	0.000031597447	0.000017553118	0.000037349720	0.000019012949	0.000000000000	0.000033264395	0.000021478921	0.000000000000	0.000024797507
D042	CORRIDONIA	Marche	Macerata	0.00027593015	0.000213713808	0.000243573287	0.000245015207	0.000118291120	0.0002292519919	0.000340988652	0.000216087118	0.000263468347
D429	ESANATOGLIA	Marche	Macerata	0.000053100774	0.000023073196	0.000040941399	0.000029692585	0.000014692651	0.000054123128	0.000038362707	0.000000000000	0.000038303780
D564	FIASTRA	Marche	Macerata	0.000041782641	0.000014260843	0.000015884434	0.000013055082	0.000000000000	0.000052321537	0.000013690131	0.000000000000	0.000023777653
D628	FIUMINATA	Marche	Macerata	0.000047520389	0.000021738660	0.000021117299	0.000020153007	0.000000000000	0.000054612167	0.000025166558	0.000000000000	0.000029866617
D853	GAGLIONE	Marche	Macerata	0.000021181502	0.000009639439	0.000021482895	0.000009613225	0.000000000000	0.000025615851	0.000010883950	0.000000000000	0.000015172510
E228	GUALDO	Marche	Macerata	0.000025649862	0.000012360364	0.000016128809	0.000010322466	0.000000000000	0.000029643611	0.000015429501	0.000000000000	0.000016910476
E694	LORO PICENO	Marche	Macerata	0.000056448611	0.000025884290	0.000051958588	0.000031648218	0.000021625890	0.000058547237	0.000048537265	0.00006899521	0.00004682000
E783	MACERATA	Marche	Macerata	0.0000820975269	0.0000795030595	0.000066744139	0.000058824193	0.000446492043	0.000944387700	0.001067131993	0.000859951183	0.000824937280
F051	MATELICA	Marche	Macerata	0.000205551578	0.000116496212	0.000163744522	0.000157052275	0.000000000000	0.000204135923	0.000214629254	0.000231456526	0.000177387787
F268	MOGLIANO	Marche	Macerata	0.000090389230	0.000051823359	0.000077907569	0.000056273072	0.000000000000	0.000091846911	0.000090119535	0.000000000000	0.000071235680
F460	MONTE CAVALLO	Marche	Macerata	0.000014674201	0.000002727549	0.000002838702	0.000002924047	0.000000000000	0.000016570771	0.000002804724	0.000000000000	0.000006893002
F621	MONTE SAN GIUSTO	Marche	Macerata	0.000138504589	0.000154559075	0.000090843831	0.000000000000	0.0000140243851	0.000160162273	0.000170083806	0.000125023325	0.000000000000
F622	MONTE SAN MARTINO	Marche	Macerata	0.000022526511	0.000010808053	0.000025692594	0.000010064228	0.000000000000	0.000028015995	0.000011883976	0.000000000000	0.000016652593
F454	MONTECASSIANO	Marche	Macerata	0.000131702641	0.000086902352	0.000140227407	0.000117251760	0.000000000000	0.000133716480	0.000135283683	0.00024753630	0.000118650458
F482	MONTECOSARO	Marche	Macerata	0.000123764041	0.000093667714	0.000120777697	0.000095433869	0.000031719542	0.000132285677	0.000127837453	0.000111440973	0.000112500262
F496	MONTEFANO	Marche	Macerata	0.000065911355	0.000061414741	0.000057147178	0.000027625390	0.000007360856	0.000064919004	0.00007320734	0.000055843924	0.000000000000
F552	MONTEFALCONE	Marche	Macerata	0.000069485511	0.000048153369	0.000059033448	0.000049640829	0.000024756257	0.000069169134	0.000065914914	0.000000000000	0.00005648843
F749	MORROVALLE	Marche	Macerata	0.000179678603	0.000188699903	0.000134924922	0.000079247407	0.0000188341523	0.000205881051	0.000080852803	0.000161806790	0.000000000000
F793	MUCCIA	Marche	Macerata	0.000031319668	0.000018339472	0.000022485644	0.000017668128	0.000000000000	0.000033188886	0.000016513355	0.000000000000	0.000021841035
G436	PENNA SAN GIOVANNI	Marche	Macerata	0.000032619125	0.000013261487	0.000019720126	0.000014448110	0.000000000000	0.000035563233	0.000020564720	0.000000000000	0.000021412670
G515	PETRIOLO	Marche	Macerata	0.000043481406	0.000022951749	0.000039338982	0.000023398460	0.000000000000	0.000038975199	0.000033634810	0.000000000000	0.000031390199
G657	PIEVE TORINA	Marche	Macerata	0.000049993374	0.000025013558	0.000027196872	0.000020073757	0.000000000000	0.000054377848	0.000026293759	0.000000000000	0.000031477653
G690	PIORACO	Marche	Macerata	0.000032199327	0.000016056942	0.000018298750	0.000018298750	0.000000000000	0.000027862802	0.000021028113	0.000000000000	0.000021512421
D566	POGGIO SAN VICINO	Marche	Macerata	0.000112649138	0.000002879834	0.000009443573	0.000002875655	0.000002706980	0.000011063408	0.000004774983	0.000000000000	0.000006952430
F567	POLLENZA	Marche	Macerata	0.000127977124	0.00008964767	0.000126213297	0.000085379792	0.000061455805	0.000132703002	0.000129189790	0.000149403829	0.000113797732
G919	PORTO RECANATI	Marche	Macerata	0.000263058024	0.000276150862	0.000221879446	0.000301622869	0.000100585863	0.000295628188	0.000253364476	0.000000000000	0.000256429836
F632	POTENZA PICENA	Marche	Macerata	0.000287732746	0.000266718141	0.000176590443	0.000344765158	0.000000000000	0.000338451092	0.00029359230	0.000000000000	0.000292976487
H211	RECANATI	Marche	Macerata	0.000390292997	0.000327714558	0.000378256896	0.000335158662	0.000237984460	0.000447577553	0.000484346741	0.000355917290	0.000384564225
H323	RIPE SAN GINESIO	Marche	Macerata	0.000024536499	0.000010542537	0.000024171635	0.000011897087	0.000000000000	0.000023134965	0.000015348133	0.000039960071	0.000018690202
H876	SAN GINESIO	Marche	Macerata	0.000085246454	0.000049006060	0.000065952655	0.000044212936	0.000000000000	0.000112903922	0.000066876659	0.000000000000	0.000064488332
I156	SAN SEVERINO MARCHE	Marche	Macerata	0.000267170890	0.000240441499	0.000207602620	0.000146112563	0.000000000000	0.000293729090	0.000287519091	0.000296934922	0.000245774318
I286	SANT'ANGELO IN PONTANO	Marche	Macerata	0.000038676011	0.000015750934	0.000027364061	0.000022426693	0.000000000000	0.000036161545	0.000027064538	0.000000000000	0.000026828688
I436	SARNANO	Marche	Macerata	0.000084544844	0.000047214981	0.000063302751	0.000050962258	0.000052192620	0.000108403410	0.000060523238	0.000000000000	

Codice catastale	Denominazione	Regione	Provincia	AMMINISTRAZIONE	POLIZIA LOCALE	ISTRUZIONE PUBBLICA	RIFIUTI	TPL	TERRITORIO E VIABILITA'	SOCIALE	ASILI NIDO	COMPLESSIVO
A493	AUDITORE	Marche	Pesaro e Urbino	0.00003710390	0.000019611335	0.000044123282	0.000029760691	0.000000000000	0.000048085126	0.000027577482	0.000046439880	0.000034363635
A740	BELFORTE ALL'ISAURO	Marche	Pesaro e Urbino	0.000019400234	0.000011345791	0.000020652090	0.000008771123	0.000000000000	0.000020349920	0.000012680401	0.000040808102	0.000015729068
B026	BORGIO PACE	Marche	Pesaro e Urbino	0.000026028824	0.000011195540	0.000012849172	0.000013201095	0.000000000000	0.0000032711855	0.000011177812	0.000000000000	0.000017024903
B352	CAGLI	Marche	Pesaro e Urbino	0.0000200242369	0.000109663896	0.000142679130	0.000131796084	0.000000000000	0.000239632508	0.000184176174	0.000212957748	0.000166499437
B636	CANTIANO	Marche	Pesaro e Urbino	0.000062836358	0.000028482968	0.000029400842	0.000033348147	0.000028073030	0.000071627584	0.000045961713	0.000065836104	0.000046450377
B816	CARPEGNA	Marche	Pesaro e Urbino	0.000045234357	0.000023600191	0.000032801641	0.000029607795	0.000018093215	0.000053060197	0.000030926657	0.000000000000	0.000034503167
B846	CARTOCETO	Marche	Pesaro e Urbino	0.0000135398189	0.0000089256171	0.000117593604	0.000131065537	0.000000000000	0.000143258340	0.000142997286	0.000112610607	0.000012594970
M380	COLLI AL METAURO	Marche	Pesaro e Urbino	0.000225006321	0.000141939432	0.000275265142	0.000186289746	0.000033528074	0.000222911153	0.000222508007	0.000092761832	0.000204359685
D488	FANO	Marche	Pesaro e Urbino	0.001177629447	0.001254967581	0.001379027350	0.001453793686	0.000547023454	0.001252102903	0.001502075617	0.001955834092	0.001346647495
D541	FERMIGNANO	Marche	Pesaro e Urbino	0.000148325365	0.000112836310	0.000125780593	0.000145398967	0.000000000000	0.000155743215	0.000163386763	0.000321918216	0.000147616519
D749	FOSSOMBRONE	Marche	Pesaro e Urbino	0.0001188451335	0.000131989912	0.000174658701	0.000165106650	0.000090918176	0.000213952969	0.000204204402	0.000263417984	0.000182387217
D791	FRATTE ROSA	Marche	Pesaro e Urbino	0.000025074633	0.000012557942	0.000021353120	0.000014543701	0.000000000000	0.000026696993	0.000017021054	0.000000000000	0.000018397534
D807	FRONTINO	Marche	Pesaro e Urbino	0.000013876515	0.000005058581	0.000013447121	0.000006962866	0.000000000000	0.000013869360	0.000005629141	0.000000000000	0.000009343717
D808	FRONTONE	Marche	Pesaro e Urbino	0.000040601491	0.000020000974	0.000024167067	0.000026294454	0.000013419245	0.000041513391	0.000022891065	0.000000000000	0.000028640167
D836	GABICCE MARE	Marche	Pesaro e Urbino	0.000174874786	0.000194467024	0.000118469275	0.000240754385	0.000055644251	0.000195807508	0.000115451317	0.000165593610	0.000176564299
E122	GRADARA	Marche	Pesaro e Urbino	0.000080724245	0.000084911323	0.000100523915	0.000088820338	0.000024671854	0.000098909832	0.000079344434	0.000177203644	0.000091381527
E351	ISOLA DEL PIANO	Marche	Pesaro e Urbino	0.000018471029	0.000008451928	0.000023039068	0.000008748203	0.000004156298	0.000020753782	0.000011057116	0.000000000000	0.000014015587
E743	LUNANO	Marche	Pesaro e Urbino	0.000030209822	0.000017394603	0.000031439020	0.000022386093	0.000000000000	0.000033161054	0.000028014346	0.000000000000	0.000025852018
E785	MACERATA FELTRIA	Marche	Pesaro e Urbino	0.000049074605	0.000038275148	0.000034555987	0.000003455987	0.000000000000	0.000057962736	0.000039727290	0.000055931720	0.000040959481
F135	MERCATELLO SUL METAURO	Marche	Pesaro e Urbino	0.000039765162	0.000021848090	0.000025412601	0.000026303911	0.000000000000	0.000026028745	0.000025470507	0.000000000000	0.000031506041
F136	MERCANTINO CONCA	Marche	Pesaro e Urbino	0.0000207338265	0.000011287191	0.000031104735	0.000020585828	0.000000000000	0.000039666415	0.000020758295	0.000028425365	0.000024979982
F310	MOMBAROCCHIO	Marche	Pesaro e Urbino	0.000048041196	0.000022165933	0.000048316848	0.000040060921	0.000015673649	0.000050204099	0.000038090709	0.000000000000	0.000040567820
F347	MONDAVIO	Marche	Pesaro e Urbino	0.000073302333	0.000041428734	0.000056378715	0.000063253047	0.000000000000	0.000081370610	0.000066752541	0.000000000000	0.000061448998
F348	MONDOLFO	Marche	Pesaro e Urbino	0.000287881427	0.000256261722	0.000231286720	0.000286703114	0.000000000000	0.000270667003	0.000308577784	0.000166732051	0.000265157008
F467	MONTE CERIGNONE	Marche	Pesaro e Urbino	0.000020447265	0.000008625442	0.000015645820	0.000011631117	0.000000000000	0.000021881318	0.000012570683	0.000000000000	0.000014436615
F524	MONTE GRIMANO TERME	Marche	Pesaro e Urbino	0.000032884745	0.000012358213	0.000029417183	0.000019888518	0.000000000000	0.000039647140	0.000022178106	0.000000000000	0.000024834113
F589	MONTE PORZIO	Marche	Pesaro e Urbino	0.000056453468	0.000035537435	0.000050802964	0.000050473101	0.000000000000	0.000054730999	0.00048980836	0.000000000000	0.00004756825
F450	MONTECALVO IN FOGLIA	Marche	Pesaro e Urbino	0.0000055429262	0.000034962366	0.000062776256	0.000056421107	0.000000000000	0.000058535177	0.000048161418	0.000000000000	0.000050831667
F474	MONTECICCARDO	Marche	Pesaro e Urbino	0.000035274438	0.000020145122	0.000029749976	0.000021211844	0.000010161311	0.000044173173	0.000026407271	0.000050139527	0.000029709848
F478	MONTECOPPIOLO	Marche	Pesaro e Urbino	0.000019535744	0.000023753178	0.000025782792	0.000013769398	0.000021283275	0.000042793992	0.000000000000	0.000027488732	0.000000000000
F497	MONTEFELCINO	Marche	Pesaro e Urbino	0.000056570094	0.000028170621	0.000058400673	0.000042218365	0.000041179949	0.000072510952	0.000048750219	0.000008280458	0.0000490487426
F533	MONTELABBATE	Marche	Pesaro e Urbino	0.000010614142	0.0000097981937	0.0000108459844	0.0000145726182	0.000013515499	0.000121434862	0.0000119487417	0.0000027007806	0.000011772378
G416	PEGLIO	Marche	Pesaro e Urbino	0.000019700051	0.000012393381	0.000030128242	0.000010236602	0.000000000000	0.000025570963	0.000010916302	0.000024287740	0.000017304928
G453	PERGOLA	Marche	Pesaro e Urbino	0.000137180234	0.000076744541	0.000102770296	0.000099255372	0.000067314708	0.000156850493	0.000127930711	0.000089080761	0.000116177857
G479	PESARO	Marche	Pesaro e Urbino	0.001804503348	0.002014501213	0.002461290728	0.002227237005	0.002582078490	0.001980551313	0.002489847894	0.003579486852	0.002223473382
G514	PETRIANO	Marche	Pesaro e Urbino	0.000053115878	0.000035861082	0.000071682709	0.000047626098	0.000000000000	0.000050245359	0.000050552439	0.000040903202	0.000050135127
G551	PIANDIEMETTO	Marche	Pesaro e Urbino	0.000047129263	0.000022782615	0.000038043654	0.000030812856	0.000019589922	0.000050006313	0.000040278697	0.000000000000	0.000036844380
G627	PIETRARUBBIA	Marche	Pesaro e Urbino	0.000020028530	0.000009876076	0.000011714198	0.000000000000	0.000020145077	0.000012379206	0.000021000944	0.000000000000	0.000015041508
G682	PIOBBICO	Marche	Pesaro e Urbino	0.000049374870	0.000037482001	0.000051549504	0.000027550973	0.000026294321	0.000056728533	0.000042027382	0.000054366000	0.000042733744
H809	SAN COSTANZO	Marche	Pesaro e Urbino	0.000085345203	0.000053349477	0.000080999279	0.000066488137	0.000000000000	0.000095286915	0.000081429563	0.000006656951	0.0000748895415
H958	SAN LORENZO IN CAMPO	Marche	Pesaro e Urbino	0.000069986573	0.000041815400	0.000060689602	0.000046690317	0.000000000000	0.000073878299	0.000067128133	0.000070279772	0.000058887022
I287	SANT'ANGELO IN VADO	Marche	Pesaro e Urbino	0.000083897765	0.000060209469	0.000066404718	0.000071563463	0.000034316681	0.000113613994	0.000076632933	0.000183253556	0.000082242441
I344	SANT'IPPOLITO	Marche	Pesaro e Urbino	0.000040041756	0.000018821740	0.000038011544	0.000028295731	0.000010145614	0.000038975487	0.000028340226	0.000000000000	0.000031072761
I459	SASSOCORVARO	Marche	Pesaro e Urbino	0.000073667787	0.000055321842	0.000076976688	0.000070793993	0.000000000000	0.000085450733	0.000070086408	0.000016087909	0.000074277773
I460	SASSOFELTRIO	Marche	Pesaro e Urbino	0.000034527301	0.000013947499	0.000029168706	0.000019965049	0.000000000000	0.000037980666	0.000028413073	0.000031013994	0.000028844496
I654	SERRA SANT'ABONDIO	Marche	Pesaro e Urbino	0.000030323214	0.000014613502	0.000020537552	0.000017334668	0.000012729555	0.000034946768	0.000000000000	0.000022201559	0.000000000000
L078	TAVOLETO	Marche	Pesaro e Urbino	0.000022376111	0.000011586538	0.000025660934	0.000019164704	0.000008996211	0.000024193775	0.000015825172	0.000000000000	0.000019287128
L081	TAVULLIA	Marche	Pesaro e Urbino	0.000133497819	0.000108869831	0.000107699093	0.000117361771	0.000033858755	0.000143170930	0.000135513138	0.000107313119	0.000121857147
M379	TERRE ROVERESCHE	Marche	Pesaro e Urbino	0.0000129145926	0.000071105507	0.000113304858	0.000077031380	0.000024251505	0.000022963224	0.000042698837	0.000098138431	0.000000000000
L498	URBANIA	Marche	Pesaro e Urbino	0.000136624818	0.000089168943	0.000109646889	0.000119318049	0.000038190117	0.000154552103	0.000136291862	0.000249028844	0.000130281094
L500	URBINO	Marche	Pesaro e Urbino	0.000326362554	0.00032853432	0.000308444992	0.000296778116	0.000569933885	0.00054597224	0.000357473567	0.000432751386	0.000363190924
M331	VALLEFOGLIA	Marche	Pesaro e Urbino	0.000239315093	0.000192516825	0.000298629327	0.000244065741	0.000099917718	0.000280257160	0.000313500176	0.000204758845	0.000255308597
A050	ACQUAVIVA COLLECROCE	Molise	Campobasso	0.000022449974	0.000008620512	0.000008195864	0.000006763796	0.000000000000	0.000029185367	0.000008017189	0.000000000000	0.000012976494
A616	BARANELLO	Molise	Campobasso	0.000060937711	0.000026323904	0.000058574090	0.000027324244	0.000000000000	0.000060451451	0.000027910487	0.000017814419	0.000041485594
A930	BOJANO	Molise	Campobasso	0.000170813395	0.000079656385	0.000111563177	0.000096179375	0.000091617450	0.000185679072	0.000066324828	0.000101198444	0.000120151152
A971	BONEFFRO	Molise	Campobasso	0.000037145214	0.000014145597	0.000025193485	0.000016852292	0.000000000000	0.000039717516	0.000014576519	0.000000000000	0.000023459473
B295	BUSSO	Molise	Campobasso	0.000033440836	0.000017670702	0.000017402104	0.000012913804	0.000000000000	0.000040981148	0.000014240680	0.000000000000	0.000021049766
B519	CAMPOBASSO	Molise	Campobasso	0.000872455524	0.000736902064	0.000757941359	0.000614551637	0.00171553309	0.001145080255	0.000750909647	0.000215928005	0.000801560435
B522</												

Codice catastale	Denominazione	Regione	Provincia	AMMINISTRAZIONE	POLIZIA LOCALE	ISTRUZIONE PUBBLICA	RIFIUTI	TPL	TERRITORIO E VIABILITA	SOCIALE	ASILI NIDO	COMPLESSIVO
C197	CASTELMAURO	Molise	Campobasso	0.00003493450	0.000017079566	0.000022168570	0.000020437655	0.000000000000	0.0000060274029	0.000021067527	0.000000000000	0.000029162554
C346	CASTROPIGNANO	Molise	Campobasso	0.000030020360	0.000018501290	0.000018305707	0.000009313137	0.000006890444	0.0000035815414	0.000010569895	0.000000000000	0.000018614200
C486	CERCEPIAGGIORE	Molise	Campobasso	0.000076569194	0.000041697360	0.000068452342	0.000026452368	0.000000000000	0.0000116350508	0.000038270296	0.000000000000	0.000050549001
C488	CERCEPICCOLA	Molise	Campobasso	0.000020137712	0.000009650859	0.000009233897	0.000005817069	0.000000000000	0.000022849493	0.000006851570	0.000000000000	0.000011463697
C764	CIVITACAMPOMARANO	Molise	Campobasso	0.000021988044	0.000006890494	0.000004237704	0.000005435594	0.000000000000	0.000025059383	0.000005819634	0.000000000000	0.000011043908
C854	COLLE D'ANCHISE	Molise	Campobasso	0.000025372453	0.000009166963	0.000015703966	0.000009895023	0.000000000000	0.000027813730	0.000006633411	0.000000000000	0.000014959823
C875	COLLETORTO	Molise	Campobasso	0.000047569108	0.000021218448	0.000029362966	0.000023448505	0.000000000000	0.000055913733	0.000019561185	0.000013923302	0.000031709859
C772	DURONIA	Molise	Campobasso	0.000019218947	0.000004583699	0.000001527142	0.000005932871	0.000005670626	0.000021697495	0.000006333959	0.000000000000	0.000009868455
D550	FERRAZZANO	Molise	Campobasso	0.000061288729	0.0000031173863	0.0000050644667	0.000040524476	0.000000000000	0.000079291505	0.000025892605	0.000000000000	0.000045826292
D737	FOSSALTO	Molise	Campobasso	0.000035310299	0.000018628351	0.000024795863	0.000010952051	0.000011618201	0.000046001403	0.000016071246	0.000000000000	0.000023232317
D896	GAMBATESA	Molise	Campobasso	0.000041402606	0.000020563073	0.000016728698	0.000014607283	0.000000000000	0.000048564188	0.000017543270	0.000000000000	0.000024678661
E030	GILDONE	Molise	Campobasso	0.000026633746	0.000009585055	0.000012974215	0.000013534958	0.000000000000	0.000032230524	0.000008961796	0.000000000000	0.000016795424
E244	GUARDIAFIERA	Molise	Campobasso	0.000030942952	0.000016058210	0.000019638364	0.000014204596	0.000000000000	0.000042740679	0.000012364829	0.000000000000	0.000021042335
E248	GUARDIAREGIA	Molise	Campobasso	0.000028532883	0.000013042002	0.000014918054	0.000008679712	0.000000000000	0.000031846509	0.000007970953	0.000000000000	0.000016230655
E259	GUGLIONESI	Molise	Campobasso	0.0000108641320	0.000046907574	0.0000084583751	0.000056223842	0.000053749973	0.00129319468	0.000055588531	0.00120263121	0.000082083027
E381	JELSI	Molise	Campobasso	0.000041737807	0.000017631942	0.000023322848	0.000025044826	0.000000000000	0.000051945764	0.000017529805	0.000000000000	0.000028503360
E456	LARINO	Molise	Campobasso	0.000129818082	0.000065462441	0.000082032533	0.000077834067	0.000089016828	0.000156042660	0.000058744777	0.000019807918	0.000095755185
E599	LIMOSANO	Molise	Campobasso	0.000026730895	0.000011076588	0.000013190099	0.000007276966	0.000000000000	0.000033700486	0.000007880580	0.000000000000	0.000015379329
E722	LUCITO	Molise	Campobasso	0.000026458808	0.000011411385	0.000011917378	0.00000877682	0.000000000000	0.000031104033	0.000010072318	0.000000000000	0.000015521962
E748	LUPARA	Molise	Campobasso	0.000021013004	0.000008131662	0.000009213522	0.000006488009	0.000000000000	0.000024693258	0.000007283656	0.000000000000	0.000012006512
E780	MACCHIA VALFORTORE	Molise	Campobasso	0.000022252536	0.000008884261	0.000007386209	0.000007386209	0.000000000000	0.000026550302	0.000008442787	0.000000000000	0.000012919275
E799	MAFALDA	Molise	Campobasso	0.000032235179	0.000014712887	0.000019748443	0.000011514931	0.000000000000	0.000045297526	0.000014007758	0.000000000000	0.00002103387
F055	MATRICE	Molise	Campobasso	0.000027626431	0.000013520929	0.000022281376	0.000007137795	0.000000000000	0.000033156497	0.000010085127	0.000000000000	0.000017115030
F233	MIRABELLO SANNITICO	Molise	Campobasso	0.000043979442	0.000024234877	0.000035577551	0.000028868236	0.000000000000	0.000052120807	0.000019374300	0.000000000000	0.000032277878
F294	MOLISE	Molise	Campobasso	0.000010575079	0.000003159972	0.000001916631	0.000001653095	0.000000000000	0.000010858964	0.000002193107	0.000000000000	0.000004792758
F322	MONACILIONI	Molise	Campobasso	0.000019147077	0.0000098626530	0.000011853555	0.00000500782	0.000000000000	0.000027616282	0.000006094646	0.000000000000	0.000011989479
F391	MONTAGANO	Molise	Campobasso	0.000030220181	0.000014054051	0.000014523473	0.000011148911	0.000000000000	0.000037294920	0.000012121791	0.000000000000	0.000018531889
F475	MONTECILFONE	Molise	Campobasso	0.000034078926	0.000018498915	0.000019603151	0.000018422238	0.000012779126	0.000036231720	0.000017382631	0.000000000000	0.000023110671
F495	MONTEFALCONE NEL SANNIO	Molise	Campobasso	0.000038695242	0.000017214411	0.000028327328	0.000018547532	0.000000000000	0.000050712941	0.000017927214	0.000000000000	0.000026778930
F548	MONTELONGO	Molise	Campobasso	0.000015135919	0.000004357312	0.000004196810	0.000005470052	0.000000000000	0.000018256066	0.000003577717	0.000000000000	0.000008265718
F569	MONTEMITRO	Molise	Campobasso	0.000015634435	0.000004616563	0.000003760858	0.000004400349	0.000000000000	0.000019423035	0.000004766194	0.000000000000	0.000008372652
F576	MONTENERO DI BISACCIA	Molise	Campobasso	0.000143074894	0.000019885866	0.000094128489	0.000109532152	0.000066421959	0.000018560986	0.000067974515	0.000000000000	0.000114066207
F689	MONTORIO NEI FRENTANI	Molise	Campobasso	0.000018868909	0.000007411876	0.000011481201	0.000005579726	0.000000000000	0.000024855684	0.000004663940	0.000000000000	0.000011254620
F748	MORRONE DEL SANNIO	Molise	Campobasso	0.000025063086	0.000011479408	0.000007042493	0.000000000000	0.000036623143	0.000006851585	0.000000000000	0.000014949095	0.000014949095
G086	ORATINO	Molise	Campobasso	0.000035351294	0.000017241735	0.000021063035	0.000013390613	0.000014819280	0.000049240643	0.000011870124	0.000013850296	0.000023777481
G257	PALATA	Molise	Campobasso	0.000043149427	0.000022326106	0.000028355600	0.00002032358	0.000000000000	0.000053838237	0.000020727993	0.000030484273	0.000030484273
G506	PETACCIATO	Molise	Campobasso	0.0000077051037	0.000005803992	0.000048135465	0.000049924378	0.000013060377	0.0000104913112	0.000035574963	0.000000000000	0.000058127186
G512	PETRELLA TIFERNINA	Molise	Campobasso	0.000032900502	0.000015612797	0.000020223625	0.000014011119	0.000000000000	0.000039714531	0.000014842115	0.000000000000	0.000021361768
G609	PIETRACATELLA	Molise	Campobasso	0.000037561591	0.000018609347	0.000023509013	0.000016053160	0.000000000000	0.000051106202	0.000011293870	0.000000000000	0.000024517664
G610	PIETRACUPA	Molise	Campobasso	0.000012903242	0.000002505394	0.000001193449	0.000004710959	0.000002544431	0.000014593602	0.000003073341	0.000000000000	0.000006611532
G910	PORTOCANNONE	Molise	Campobasso	0.000048181918	0.000024515530	0.000041696907	0.000035617452	0.000000000000	0.000043805793	0.000024235581	0.000000000000	0.0000305261757
H083	PROVVIDENTI	Molise	Campobasso	0.000002092069	0.000002010591	0.000001472250	0.000002384502	0.000000000000	0.000015300163	0.000001137716	0.000000000000	0.000005324425
H273	RICCIA	Molise	Campobasso	0.000109327530	0.000054254460	0.000054461078	0.0000197842105	0.000000000000	0.0000125140731	0.000058243432	0.000028297026	0.0000109789938
H311	RIPABOTTONI	Molise	Campobasso	0.00002261105	0.000007644940	0.000006158687	0.000007805445	0.000000000000	0.000024811192	0.000006387117	0.000000000000	0.00002056531
H313	RIPALIMOSANI	Molise	Campobasso	0.00006318770	0.000028417845	0.000051352252	0.000033884327	0.000000000000	0.000096416047	0.000025464892	0.000016132168	0.000047321340
H454	ROCCAVIVARA	Molise	Campobasso	0.000024962372	0.000012474525	0.000019243214	0.000011226592	0.000000000000	0.000033968320	0.000009862064	0.000000000000	0.000017257352
H589	ROTELLO	Molise	Campobasso	0.000036921435	0.000017694631	0.000021611215	0.000012733817	0.000000000000	0.000050329936	0.000019482053	0.000000000000	0.000023006514
H693	SALCITO	Molise	Campobasso	0.000023068160	0.000008041678	0.000012625283	0.000006884437	0.000000000000	0.000030133990	0.000006125947	0.000000000000	0.000013809562
H782	SAN BIASE	Molise	Campobasso	0.000012047567	0.000002232811	0.000001920275	0.000002124578	0.000000000000	0.000011899547	0.000003277051	0.000000000000	0.000005431189
H833	SAN FELICE DEL MOLISE	Molise	Campobasso	0.000021721782	0.000007839843	0.000005091447	0.000007400225	0.000006770451	0.000031246135	0.000008347421	0.000000000000	0.000013061237
H867	SAN GIACOMO DEGLI SCHIAVONI	Molise	Campobasso	0.000013056281	0.000013056291	0.000021257173	0.000020119466	0.000000000000	0.000031711691	0.000011527738	0.000000000000	0.000020627203
H920	SAN GIOVANNI IN GALDO	Molise	Campobasso	0.000022941507	0.000008284883	0.000005966587	0.000008530710	0.000000000000	0.000027450011	0.000007318639	0.000000000000	0.000012884522
H928	SAN GIULIANO DEL SANNIO	Molise	Campobasso	0.000030451362	0.000015470447	0.000017193989	0.000010588940	0.000000000000	0.000029955381	0.000010663790	0.000000000000	0.000017686073
H929	SAN GIULIANO DI PUGLIA	Molise	Campobasso	0.000028320001	0.000015202791	0.000020991753	0.000009340405	0.000000000000	0.000038935385	0.000010119619	0.000000000000	0.000018659703
H990	SAN MARTINO IN PENSI LIS	Molise	Campobasso	0.000097079799	0.000044236425	0.000061024886	0.000047782376	0.000000000000	0.000116896774	0.000041206779	0.000000000000	0.000064346440
I023	SAN MASSIMO	Molise	Campobasso	0.000035441200	0.000022712211	0.000012863305	0.000013976859	0.000000000000	0.000049546276	0.000006239823	0.000000000000	0.000021542138
I122	SAN POLO MATESE	Molise	Campobasso	0.000017672407	0.000005649101	0.000004640059	0.000006251529	0.000000000000	0.000022765034	0.000003906743	0.000000000000	0.000009780103
I289	SANT'ANGELO LIMOSANO	Molise	Campobasso	0.000015635491	0.000003809968	0.000003204831	0.000004154333	0.000000000000	0.000017937067	0.000003870724	0.000000000000	0.000007856949
I320	SANTELLA A PIANISI	Molise	Campobasso	0.000048350926	0.000022619173	0.000032388981						

Codice catastale	Denominazione	Regione	Provincia	AMMINISTRAZIONE	POLIZIA LOCALE	ISTRUZIONE PUBBLICA	RIFIUTI	TPL	TERRITORIO E VIABILITA	SOCIALE	ASILI NIDO	COMPLESSIVO
L455	TRIVENTO	Molise	Campobasso	0.000097106273	0.000047854239	0.000076965980	0.000045468510	0.000000000000	0.000137588984	0.000054951221	0.000077811639	0.000073820198
L458	TUFARA	Molise	Campobasso	0.000027938397	0.000013566776	0.0000016107623	0.000009179997	0.000000000000	0.000032015945	0.000010460465	0.000000000000	0.000016796496
L505	URURI	Molise	Campobasso	0.000055238497	0.000033423348	0.0000034896772	0.000003286962	0.000000000000	0.000055189774	0.0000024844174	0.000000000000	0.000003431431
M057	VINCHIATURO	Molise	Campobasso	0.000076461580	0.000034719523	0.000041820296	0.000034655953	0.000000000000	0.000094116668	0.0000033412160	0.0000068241600	0.0000052874738
A051	ACQUAVIVA D'ISERNIA	Molise	Isernia	0.000015863751	0.000005003788	0.000010734445	0.000006654974	0.000000000000	0.000015540047	0.000003449125	0.000000000000	0.000009230814
A080	AGNONE	Molise	Isernia	0.000113213331	0.000061992764	0.000067400034	0.000062402470	0.000069918127	0.000147597658	0.000049066171	0.000188942737	0.00008140028
A567	BAGNOLI DEL TRIGNO	Molise	Isernia	0.000030537116	0.000013527546	0.000017612527	0.000011293388	0.000000000000	0.000035861840	0.000008928141	0.000000000000	0.000018367945
A761	BELMONTE DEL SANNIO	Molise	Isernia	0.000023929577	0.000010985277	0.000014032137	0.000007290271	0.000000000000	0.000035595370	0.000008782966	0.000000000000	0.000015309503
B630	CANTALUPO NEL SANNIO	Molise	Isernia	0.000024774017	0.000011141434	0.000016651270	0.000009323473	0.000000000000	0.000031040963	0.000007918809	0.000005323616	0.000015826729
B682	CAPRACOTTA	Molise	Isernia	0.000033730372	0.000013309314	0.000014237354	0.000018509130	0.000000000000	0.000055562696	0.000007944703	0.000000072353	0.000002529464
B810	CAROVILLI	Molise	Isernia	0.000017935882	0.000013190608	0.000013342176	0.000000000000	0.000000000000	0.000044725402	0.000012253628	0.000002481872	0.000024110291
B830	CARPINONE	Molise	Isernia	0.000033744139	0.000013790266	0.000014845603	0.000013281693	0.000000000000	0.000043474581	0.000008969511	0.000000000000	0.0000020218388
C082	CASTEL DEL GIUDICE	Molise	Isernia	0.000014626780	0.000005728482	0.0000040667323	0.000004066789	0.000000000000	0.000015836870	0.000002997876	0.000000000000	0.000007184392
C270	CASTEL SAN VINCENZO	Molise	Isernia	0.000020305126	0.000005526412	0.000004538818	0.000007805428	0.000000000000	0.000020997371	0.000005605161	0.000000000000	0.000010681304
C246	CASTELPETROSO	Molise	Isernia	0.000046112170	0.000018383890	0.000033669046	0.000019814692	0.000022089422	0.000056729182	0.000013096189	0.000000000000	0.000030188068
C247	CASTELPIZZUTO	Molise	Isernia	0.000010785738	0.000001722997	0.000001173835	0.000002046198	0.000000000000	0.000014069027	0.000001076207	0.000000000000	0.000005020212
C200	CASTELVERRINO	Molise	Isernia	0.000009429326	0.000001045309	0.000000753642	0.0000011554822	0.000000000000	0.000007589009	0.000001000384	0.000000000000	0.000003632475
C534	CERRO AL VOLTURNO	Molise	Isernia	0.000038612734	0.000011996002	0.000024727581	0.000011604090	0.000000000000	0.000035978746	0.000014966629	0.000018854192	0.000002479418
C620	CHIAUCI	Molise	Isernia	0.000013252839	0.000004161240	0.000001559363	0.000002423144	0.000000000000	0.000015501816	0.000002576481	0.000000000000	0.000006233514
C769	CIVITANOVA DEL SANNIO	Molise	Isernia	0.000030069978	0.000017229882	0.000013694378	0.000008838011	0.000000000000	0.000036040173	0.000010994460	0.000000000000	0.000017692224
C878	COLLI AL VOLTURNO	Molise	Isernia	0.000030828775	0.000019812274	0.000033549839	0.000019864569	0.000000000000	0.000037836462	0.000011552979	0.000000000000	0.000025340310
C941	CONCA CASALE	Molise	Isernia	0.000012521525	0.000002030563	0.000001522711	0.000003267475	0.000000000000	0.000013764458	0.000002332743	0.000000000000	0.000005983407
D595	FILIGNANO	Molise	Isernia	0.000026906128	0.000008254228	0.000011897157	0.000009378619	0.000000000000	0.000027997968	0.000007476497	0.000000000000	0.000014708951
D703	FORLÌ DEL SANNIO	Molise	Isernia	0.000026802405	0.000008026360	0.000016319250	0.000007041786	0.000000000000	0.000029882554	0.000008867000	0.000000000000	0.000015116751
D715	FORNELLI	Molise	Isernia	0.000045278986	0.000021023708	0.000039917543	0.000017038171	0.000022908468	0.000046109190	0.000018248324	0.000006918308	0.0000032246370
D811	FROSOLONE	Molise	Isernia	0.000068826865	0.000032365597	0.000060925022	0.000025647224	0.000000000000	0.0000103019266	0.0000031004865	0.000018614040	0.0000049684378
E335	ISERNIA	Molise	Isernia	0.000446734172	0.000297017654	0.000220265757	0.000286118499	0.000689105226	0.000503767291	0.000307971414	0.000048110960	0.000345772136
E669	LONGANO	Molise	Isernia	0.000023443672	0.000010196255	0.000009263054	0.000006978537	0.000000000000	0.000032114636	0.000005468192	0.000000000000	0.000013526834
E778	MACCHIA D'ISERNIA	Molise	Isernia	0.000029059145	0.000013808194	0.000018624589	0.000011581367	0.000000000000	0.000042476304	0.000007526479	0.000000000000	0.000019000777
E779	MACCHIAGODENA	Molise	Isernia	0.000049814746	0.000020999751	0.000029845770	0.000015536898	0.000000000000	0.000058258576	0.0000020798544	0.000000000000	0.000030115359
F239	MIRANDA	Molise	Isernia	0.000030830805	0.000010690147	0.000019773531	0.000010152917	0.000001240773	0.000032979904	0.00000864773	0.000000000000	0.000018150709
F429	MONTAQUILA	Molise	Isernia	0.000057073487	0.000045575814	0.000031368266	0.000000000000	0.000000000000	0.000020672602	0.000000000000	0.000000000000	0.000038460456
F580	MONTENERO VAL COCCHIARA	Molise	Isernia	0.000020887668	0.000006416368	0.000006128499	0.000006328689	0.000000000000	0.000024321210	0.000005981483	0.000000000000	0.000011895838
F601	MONTOROSOLI	Molise	Isernia	0.000058305140	0.000024653652	0.000033396585	0.000031708822	0.000000000000	0.000060538117	0.000017859533	0.000007532524	0.000036902710
G486	PESCHE	Molise	Isernia	0.000038544183	0.000018727881	0.000022995400	0.000017988450	0.000000000000	0.000038382222	0.000011069050	0.000000000000	0.000023399043
G495	PESCOLANCIANO	Molise	Isernia	0.00002649834	0.000011671146	0.000016941092	0.000011201685	0.000000000000	0.000029668293	0.000006909099	0.000000000000	0.000016237201
G497	PESCOPENNATARO	Molise	Isernia	0.000014939176	0.000003023391	0.000001495215	0.000005230445	0.000000000000	0.000024343859	0.000002757173	0.000000000000	0.000006431822
G523	PETTORANELLO DEL MOLISE	Molise	Isernia	0.000017659358	0.000010063357	0.000010539930	0.000005282324	0.000000000000	0.000058655447	0.000004147178	0.000000000000	0.000015501038
G606	PIETRABONDANTE	Molise	Isernia	0.000025263948	0.000008447155	0.000005018054	0.000009205527	0.000000000000	0.000030330146	0.000008741986	0.000001240636	0.000014046631
G727	PIZZONE	Molise	Isernia	0.000017421557	0.000002914253	0.000002028815	0.000003705293	0.000000000000	0.000022487585	0.000003286973	0.000000000000	0.000008421581
B317	POGGIO SANNITA	Molise	Isernia	0.000026183966	0.000009548229	0.000013488394	0.000008548887	0.000009547510	0.000034018513	0.000010096465	0.000000000000	0.000016168642
G954	POZZILLI	Molise	Isernia	0.000026582163	0.000035576855	0.000035254368	0.000038479938	0.000000000000	0.000073048473	0.000019385019	0.000000000000	0.000042111250
H308	RIONERO SANNITICO	Molise	Isernia	0.000033081110	0.000013968570	0.000026182045	0.000007616726	0.000000000000	0.000044424375	0.000010640651	0.000000000000	0.000020479368
H420	ROCCAMANDOLFI	Molise	Isernia	0.000033702261	0.000011880239	0.000011031559	0.000007358911	0.000000000000	0.000037136509	0.000009135937	0.000003581481	0.000018821054
H445	ROCCASCURIA	Molise	Isernia	0.000021475102	0.000006291024	0.000006142824	0.000005843232	0.000000000000	0.000026090878	0.000005750267	0.000000000000	0.00001383983
H458	ROCHETTA A VOLTURNO	Molise	Isernia	0.000033424415	0.000018959573	0.000015271598	0.000000000000	0.000000000000	0.000038349443	0.000011821652	0.000000000000	0.000020977319
I096	SAN PIETRO AVELLANA	Molise	Isernia	0.000023770010	0.000008478141	0.000009282825	0.000008303632	0.000000000000	0.000027721973	0.000005532032	0.000000000000	0.000013231267
I189	SANTAGAPITO	Molise	Isernia	0.000037015485	0.000012215004	0.000019864606	0.000016918158	0.000000000000	0.000037506393	0.000010205253	0.000117759485	0.000026345648
I282	SANTANGELO DEL PESCO	Molise	Isernia	0.000015206474	0.000004122017	0.000002256416	0.000004549500	0.000000000000	0.000017125423	0.000004383633	0.000000000000	0.000007757447
B466	SANT'ELENA SANNITA	Molise	Isernia	0.000015901471	0.000004285358	0.000002692997	0.000004514144	0.000000000000	0.000017501404	0.000003166175	0.000000000000	0.000007813127
I238	SANTA MARIA DEL MOLISE	Molise	Isernia	0.000023085053	0.000005694243	0.000005059692	0.000008907890	0.000000000000	0.000025458095	0.000004895892	0.000000000000	0.000012110972
I507	SCAPOLI	Molise	Isernia	0.000023520859	0.000007439815	0.000003527469	0.000007291399	0.000000000000	0.000026353407	0.000006650759	0.000000000000	0.000012064441
I679	SESSANO DEL MOLISE	Molise	Isernia	0.000006544707	0.000002608372	0.000006745257	0.000000000000	0.000000000000	0.000029220606	0.000008585961	0.000000000000	0.000012392124
I682	SESTO CAMPANO	Molise	Isernia	0.000049511416	0.000024688420	0.000040273769	0.000017510724	0.000000000000	0.000075749992	0.000024390520	0.000011298786	0.000035486553
L696	VASTOGIRARDI	Molise	Isernia	0.000027706243	0.000011382286	0.000013063283	0.000008659528	0.000000000000	0.000038900			

Codice catastale	Denominazione	Regione	Provincia	AMMINISTRAZIONE	POLIZIA LOCALE	ISTRUZIONE PUBBLICA	RIFIUTI	TPL	TERRITORIO E VIABILITA	SOCIALE	ASILI NIDO	COMPLESSIVO
A605	BALZOLA	Piemonte	Alessandria	0.000032527406	0.000015510165	0.000019390007	0.000022527707	0.000000000000	0.000025516102	0.000015871432	0.000000000000	0.000021580301
A689	BASALIZZO	Piemonte	Alessandria	0.000043257186	0.000021337304	0.000034880557	0.000041359314	0.000000000000	0.000043756214	0.000018857815	0.000000000000	0.000033895239
A708	BASSIGNANA	Piemonte	Alessandria	0.000038955933	0.000017271116	0.000021609992	0.000020456419	0.000000000000	0.000038528274	0.000014146594	0.000000000000	0.000024277979
A738	BELFORTE MONFERRATO	Piemonte	Alessandria	0.000027263439	0.000013990804	0.000043227737	0.000019677632	0.000000679533	0.000016811503	0.000004799628	0.000000000000	0.000015195541
A793	BERGAMASCO	Piemonte	Alessandria	0.000020813120	0.000008557785	0.000013519308	0.0000110422071	0.000000000000	0.000016672245	0.000006681260	0.000000000000	0.000012401791
A813	BERZANO DI TORTONA	Piemonte	Alessandria	0.000009122153	0.000001246710	0.000002399031	0.000002906793	0.000000000000	0.000007309611	0.000001433623	0.000000000000	0.000004169448
A889	BISTAGNO	Piemonte	Alessandria	0.000045263041	0.000022345047	0.000036181326	0.000031914325	0.000000000000	0.000042236069	0.000020216212	0.000036820367	0.000033528815
A998	BORGHETTO DI BORBERA	Piemonte	Alessandria	0.000049638608	0.000026680443	0.000027785285	0.000036726204	0.000017734867	0.000047192744	0.000017968057	0.000000000000	0.000034292151
B037	BORGO SAN MARTINO	Piemonte	Alessandria	0.000029683959	0.000016902270	0.000018967927	0.000018782516	0.000000000000	0.000025096741	0.000013573894	0.0000056540556	0.000021927116
B029	BORGORATTO ALESSANDRINO	Piemonte	Alessandria	0.000016779383	0.000006820830	0.000009652467	0.000012423571	0.000000000000	0.000012544611	0.000006261228	0.000000000000	0.000010683763
B071	BOSCO MARENGO	Piemonte	Alessandria	0.000053528365	0.000025489316	0.000035936050	0.000034706524	0.000000000000	0.000049845032	0.000018944816	0.0000062892023	0.000037971455
B080	BOSIO	Piemonte	Alessandria	0.000039314568	0.000013146054	0.000023514781	0.0000117673960	0.000012619625	0.000042979507	0.000012338814	0.000000000000	0.000024331017
B109	BOZZOLE	Piemonte	Alessandria	0.000003822357	0.000004278944	0.000006123433	0.000000000000	0.000009002356	0.000003464556	0.000000000000	0.000006798798	
B179	BRIGNANO-FRASCATA	Piemonte	Alessandria	0.000018036005	0.000003775605	0.000004996722	0.000008077041	0.000000000000	0.000019789939	0.000005108641	0.000000000000	0.000010025411
B311	CABELLA LIGURE	Piemonte	Alessandria	0.000008869564	0.000007731661	0.000011381153	0.000000000000	0.000029640500	0.000005905984	0.000000000000	0.000015252345	
B453	CAMAGNA MONFERRATO	Piemonte	Alessandria	0.000017070792	0.000004592878	0.000003864950	0.000006220156	0.000000000000	0.000014601999	0.000005572146	0.000000000000	0.000006599130
B482	CAMINO	Piemonte	Alessandria	0.000026399972	0.000008638664	0.000007584444	0.000009731614	0.000000000000	0.000022103671	0.000008777697	0.000000000000	0.000013600572
B629	CANTALUPO LIGURE	Piemonte	Alessandria	0.000023947410	0.000006632485	0.000005724498	0.000011240683	0.000000000000	0.000021725740	0.000005777712	0.000000000000	0.000012651681
B701	CAPRIATA D'ORBA	Piemonte	Alessandria	0.000047426934	0.000031418441	0.000035421685	0.000032923232	0.000000000000	0.000039698961	0.000017350899	0.000000000000	0.000032586611
B736	CARBONARA SCRIVIA	Piemonte	Alessandria	0.000026724739	0.000013361554	0.000024450321	0.000017485847	0.000000000000	0.000022743096	0.000008095261	0.000000000000	0.000018186229
B765	CARENTO	Piemonte	Alessandria	0.000012909168	0.000002219487	0.000004858192	0.000004873626	0.000000000000	0.000010363505	0.000002307089	0.000000000000	0.000006359593
B769	CAREZZANO	Piemonte	Alessandria	0.000016505909	0.000003349090	0.000002499238	0.000009544993	0.000000000000	0.000014605311	0.000004631553	0.000000000000	0.000008948713
B818	CARPEZZO	Piemonte	Alessandria	0.000026234340	0.000012354704	0.000009604963	0.000013341963	0.000000000000	0.000023472951	0.000009305088	0.000000000000	0.000015274980
B836	CARRIGA LIGURE	Piemonte	Alessandria	0.000018395715	0.000001585814	0.000001031380	0.000002462328	0.000000000000	0.000019840259	0.000000096628	0.000000000000	0.00000731496
B840	CARRSIO	Piemonte	Alessandria	0.000017107899	0.000004752600	0.000009121013	0.000009050251	0.000005243662	0.000011975962	0.000004204772	0.000000000000	0.000009736378
B847	CARTOSIO	Piemonte	Alessandria	0.000023437822	0.000009802310	0.000020026955	0.000012356518	0.000000000000	0.000019349586	0.000008204762	0.000000000000	0.000014636243
B870	CASAL CERPELLI	Piemonte	Alessandria	0.00002203994	0.000012674675	0.000015516246	0.000021100850	0.000000000000	0.000024494336	0.000011674606	0.000000000000	0.000018954770
B885	CASALE MONFERRATO	Piemonte	Alessandria	0.000058367336	0.000532917047	0.000558753866	0.000584411965	0.000361963832	0.000567534035	0.000879217111	0.000000748023	
B882	CASALEGGIO BOIRO	Piemonte	Alessandria	0.000014974293	0.000003695140	0.0000055228504	0.000006080172	0.000000000000	0.000013945509	0.000003444813	0.000000000000	0.000007877135
B902	CASALNOCEO	Piemonte	Alessandria	0.000026268412	0.000015065524	0.000018332111	0.000018508746	0.000000000000	0.000024840923	0.000009604389	0.000000000000	0.000018166737
B941	CASASCO	Piemonte	Alessandria	0.000010033235	0.000001667135	0.000001428821	0.000002974081	0.000000000000	0.000012366513	0.000001432711	0.000000000000	0.000004954633
M388	CASSANO SPINOLA	Piemonte	Alessandria	0.000005115795	0.000023973073	0.000035188221	0.000040494812	0.000000000000	0.000039111069	0.000019542618	0.000005898981	0.000037044287
C027	CASSINE	Piemonte	Alessandria	0.000006153289	0.000030843005	0.000048314165	0.000053293259	0.000000000000	0.000062776397	0.0000032336846	0.000027141528	0.000049473268
C030	CASSINELLE	Piemonte	Alessandria	0.000028803714	0.000008123431	0.000016722608	0.000014001835	0.000000000000	0.000025155268	0.000008862874	0.000000000000	0.000016781836
C137	CASTELLANIA	Piemonte	Alessandria	0.000008761439	0.000001075934	0.000001590459	0.000001977674	0.000000000000	0.000005886189	0.000000968311	0.000000000000	0.000003483415
C142	CASTELLAR GUIDOBONO	Piemonte	Alessandria	0.000013482788	0.000003458656	0.000002967739	0.000008959935	0.000000000000	0.000008298841	0.000003467703	0.000000000000	0.000007244608
C148	CASTELLAZZO BORMIDA	Piemonte	Alessandria	0.0000090915809	0.0000054402483	0.0000058901423	0.0000085401815	0.000000000000	0.0000083963664	0.000046607484	0.0000064110568	0.000007200396
C156	CASTELLETO D'ERRO	Piemonte	Alessandria	0.000009804615	0.000001741997	0.000001210262	0.000003086021	0.000000000000	0.000007462819	0.000001532674	0.000000000000	0.000004265814
C158	CASTELLETO D'ORBA	Piemonte	Alessandria	0.000044991709	0.000020111102	0.000026714430	0.000033090625	0.000000000000	0.000036855911	0.000020767699	0.000000000000	0.000030269407
C160	CASTELLETO MERLI	Piemonte	Alessandria	0.000016196048	0.000005614383	0.000008857721	0.000000000000	0.000014889768	0.000004983380	0.000000000000	0.000009197659	
C162	CASTELLETO MONFERRATO	Piemonte	Alessandria	0.000032045590	0.000014313227	0.000024800046	0.000020607460	0.000000000000	0.000030160185	0.000011675969	0.000005263193	0.000023636104
C229	CASTELNUOVO BORMIDA	Piemonte	Alessandria	0.000022745363	0.000008886406	0.000006141337	0.000012445025	0.000000000000	0.000015793494	0.000006758266	0.000012173584	0.000012737123
C243	CASTELNUOVO SCRIVIA	Piemonte	Alessandria	0.000106038678	0.000069364255	0.000070258691	0.000112271934	0.000000000000	0.000110847047	0.000057618928	0.000029691263	0.000098741595
C274	CASTELSPINA	Piemonte	Alessandria	0.000013894227	0.000004425102	0.000004512492	0.000007521959	0.000000000000	0.000010370658	0.000003461031	0.000000000000	0.000007505554
C387	CAVATORE	Piemonte	Alessandria	0.000013818228	0.000002996012	0.000003100936	0.000004765631	0.000000000000	0.000013109932	0.000002747197	0.000000000000	0.000006770883
C432	CELLA MONTE	Piemonte	Alessandria	0.000015693792	0.000003291984	0.000004013268	0.000006567276	0.000000000000	0.000012007384	0.000004540467	0.000017384598	0.000008508910
C503	CERSETO	Piemonte	Alessandria	0.000016451386	0.000003649687	0.000003192088	0.0000050959720	0.000004841122	0.000014862265	0.000005105550	0.000000000000	0.000008337453
C507	CERRETO GRUE	Piemonte	Alessandria	0.000012538176	0.000003175349	0.000002729761	0.000005084924	0.000000000000	0.000008944260	0.000002311061	0.000000000000	0.000005935092
C531	CERRINA MONFERRATO	Piemonte	Alessandria	0.000033999044	0.000017995112	0.000026954709	0.000019851127	0.000000000000	0.000033445294	0.000015565799	0.000000000000	0.000023880177
C962	CONIOLO	Piemonte	Alessandria	0.000015792987	0.000005389654	0.000003952897	0.000007245734	0.000000000000	0.000013763193	0.000003917524	0.000000000000	0.000008331892
C977	CONZANO	Piemonte	Alessandria	0.000024244283	0.000010621750	0.000020098399	0.000015741177	0.000000000000	0.000022269808	0.000008932164	0.000000000000	0.000016531251
D102	COSTA VESCOVATO	Piemonte	Alessandria	0.000013177237	0.000002217380	0.000004966544	0.000005344932	0.000000000000	0.000010284528	0.000003061307	0.000000000000	0.000006641668
D149	CREMOLINO	Piemonte	Alessandria	0.000029063657	0.000009888137	0.000019481568	0.000016053945	0.000000000000	0.000027209774	0.000010573457	0.000000000000	0.000018344307
D194	CUCCARO MONFERRATO	Piemonte	Alessandria	0.000012996192	0.000002848412	0.000002466989	0.000004573566	0.000000000000	0.000009940826	0.000002620018	0.000000000000	0.000006016108
D272	DENICE	Piemonte	Alessandria	0.000010792152	0.000001470946	0.000001736385	0.000003469463	0.000000000000	0.000007916789	0.000001938046	0.000000000000	0.000004730377
D277	DERNICE	Piemonte	Alessandria	0.000012995020	0.000002005284	0.000001188045	0.000003535894	0.000000000000	0.000013058282	0.000002093243	0.000000000000	0.000005073618
D447	FABBRICA CURONE	Piemonte	Alessandria	0.00003424462	0.000007777184	0.000005669795	0.000010712740	0.000000000000	0.000036167143	0.000007522122	0.000000000000	0.000016852333
D528	FELIZZANO	Piemonte	Alessandria	0.000049790962	0.000024741843	0.000037262754	0.000030490274	0.000000000000	0.000042134133	0.000023180587	0.000000000000	0.000033294033
D559	FRACONALTO	Piemonte	Alessandria	0.000016800256	0.000003878644	0.000003882252	0.000006279003	0.000004950193	0.000017077494			

Codice catastale	Denominazione	Regione	Provincia	AMMINISTRAZIONE	POLIZIA LOCALE	ISTRUZIONE PUBBLICA	RIFIUTI	TPL	TERRITORIO E VIABILITA	SOCIALE	ASILI NIDO	COMPLESSIVO
D835	GABIANO	Piemonte	Alessandria	0.000033013801	0.000016183910	0.000018905710	0.000015859312	0.000000000000	0.000028987972	0.000013165922	0.000000000000	0.000020043840
D890	GAMALERO	Piemonte	Alessandria	0.000022139063	0.000010730437	0.000013906981	0.000010700711	0.000005822560	0.000017060701	0.000003079720	0.000000000000	0.000013126309
D910	GARBAGNA	Piemonte	Alessandria	0.000023873895	0.000007760908	0.000015174737	0.000011940517	0.000000000000	0.0000024218334	0.000007328287	0.000000000000	0.000014681121
D944	GAVI	Piemonte	Alessandria	0.000106841571	0.000048295237	0.000061367391	0.000080271597	0.000056780746	0.000108010049	0.000051712677	0.000000000000	0.000070019284
E015	GIAROLE	Piemonte	Alessandria	0.00019860488	0.000007566467	0.000016112072	0.000009490435	0.000000000000	0.000014290106	0.000007312325	0.000000000000	0.000011763670
E164	GREMIASCO	Piemonte	Alessandria	0.000015761838	0.000004523267	0.000008443776	0.000005288329	0.000002996728	0.000016656622	0.000002676446	0.000000000000	0.000008606699
E188	GROGNARDO	Piemonte	Alessandria	0.000013180140	0.000001977994	0.000001552243	0.000004549615	0.000000000000	0.000011328591	0.000003098791	0.000000000000	0.000006121156
E191	GRONDONA	Piemonte	Alessandria	0.000019881810	0.000005017633	0.000006976886	0.000009383624	0.000003508345	0.000019766430	0.000004426752	0.000000000000	0.000011062624
E255	GUAZZORA	Piemonte	Alessandria	0.0000011878643	0.000001987454	0.000004767360	0.000005529626	0.000000000000	0.000008126723	0.000002685323	0.000009738360	0.000006363257
E360	ISOLA SANTANTONIO	Piemonte	Alessandria	0.000022442021	0.000008494758	0.000015219650	0.000016079899	0.000000000000	0.000019717594	0.000007427193	0.0000013711958	0.000015456145
E543	LERMA	Piemonte	Alessandria	0.000007906053	0.000014807782	0.000013098920	0.000000000000	0.000000000000	0.000024169620	0.000009175165	0.000000000000	0.000015631152
E712	LU	Piemonte	Alessandria	0.000033095525	0.000017527330	0.000013010847	0.000014444170	0.000000000000	0.000030773492	0.000010493260	0.000000000000	0.000018895494
E870	MALVICINO	Piemonte	Alessandria	0.000008840087	0.000000889974	0.000000754290	0.000002364299	0.000000000000	0.000006391827	0.000001011098	0.000000000000	0.000003551023
F015	MASIO	Piemonte	Alessandria	0.000034922920	0.000014289944	0.000022805614	0.000017177231	0.000000000000	0.000030457349	0.000012802701	0.000059009879	0.000023620363
F096	MELAZZO	Piemonte	Alessandria	0.000032457980	0.000010775495	0.000018775822	0.000014570145	0.000000000000	0.000029515400	0.000012662088	0.000000000000	0.000019212657
F131	MERANA	Piemonte	Alessandria	0.000011066539	0.000002234778	0.000002104945	0.000003056970	0.000000000000	0.000009191102	0.000001669813	0.000000000000	0.000004916045
F232	MIRABELLO MONFERRATO	Piemonte	Alessandria	0.000031805168	0.000016903262	0.000020178807	0.000021530440	0.000000000000	0.000025460530	0.000014600261	0.000000000000	0.000021195437
F281	MOLARE	Piemonte	Alessandria	0.000048957625	0.000019051023	0.000032841566	0.000040237257	0.000000000000	0.000047898552	0.000021715898	0.000037432875	0.000036747916
F293	MOLINO DEI TORTI	Piemonte	Alessandria	0.000017352559	0.0000066597987	0.000013581951	0.000011277349	0.000000000000	0.000011206675	0.000006642192	0.000013989221	0.000011588969
F313	MOMBELLO MONFERRATO	Piemonte	Alessandria	0.000030082995	0.000011973034	0.000026117546	0.000011157790	0.000000000000	0.000027777159	0.000010986851	0.000000000000	0.000018526332
F320	MOMPERONE	Piemonte	Alessandria	0.000011493393	0.000001825535	0.000003008705	0.000003631710	0.000000000000	0.000009672632	0.000001831934	0.000000000000	0.000005327356
F337	MONCESTINO	Piemonte	Alessandria	0.000010886417	0.000001821877	0.000002316711	0.000002960030	0.000000000000	0.000009125242	0.000002146449	0.000000000000	0.000004018743
F365	MONGIARDINO LIGURE	Piemonte	Alessandria	0.000015276576	0.000002777849	0.000001821145	0.000004007016	0.000000000000	0.000024094699	0.000001752139	0.000000000000	0.000008038643
F374	MONLEALE	Piemonte	Alessandria	0.000018602467	0.000004482858	0.000006960467	0.000008895163	0.000004441446	0.000016181410	0.000005158785	0.000000000000	0.000010283128
F387	MONCUTO	Piemonte	Alessandria	0.000015607380	0.000002748505	0.000001680445	0.00000891901	0.000000000000	0.000016956446	0.000003098928	0.000000000000	0.000007509667
F403	MONTALDEO	Piemonte	Alessandria	0.000012310585	0.000001790504	0.000001810543	0.000004350774	0.000000000000	0.000008606622	0.000003248580	0.000000000000	0.000005680710
F404	MONTALDO BORMIDA	Piemonte	Alessandria	0.000019575729	0.000008925244	0.000011300976	0.000010226309	0.000000000000	0.000013501449	0.000006435462	0.000000000000	0.000011369184
F455	MONTECASTELLO	Piemonte	Alessandria	0.000012268698	0.000002468122	0.000002407853	0.000003946648	0.000000000000	0.000008946281	0.000002149441	0.000000000000	0.000005474888
F469	MONTECHIARO D'ACQUI	Piemonte	Alessandria	0.000019592330	0.000009054004	0.000015076658	0.000007449459	0.000000000000	0.000018632981	0.000005568078	0.000013689751	0.000012276685
F518	MONTEGIOCO	Piemonte	Alessandria	0.000012828617	0.000002935992	0.000003570414	0.000005084183	0.000000000000	0.000009536832	0.000003041409	0.000000000000	0.000006267294
F562	MONTEMARZINO	Piemonte	Alessandria	0.000014540872	0.000002802593	0.000002961832	0.000006141816	0.000004209805	0.000011946917	0.000003278633	0.000000000000	0.000007280101
F707	MORANO SUL PO	Piemonte	Alessandria	0.000033879065	0.000016325545	0.000017462954	0.000018630881	0.000000000000	0.000024931080	0.000015125465	0.000000000000	0.000020471198
F713	MORBELLO	Piemonte	Alessandria	0.000018532919	0.000002890019	0.000002597071	0.000007746024	0.000000424262	0.000018308537	0.000004611223	0.000000000000	0.000009500175
F737	MORNESE	Piemonte	Alessandria	0.000022031002	0.000009980583	0.000014808255	0.000011651400	0.000007294987	0.000018872195	0.000007051605	0.000000000000	0.000013796711
F751	MORSASCO	Piemonte	Alessandria	0.000020400017	0.000007827556	0.000016137819	0.000009514338	0.000000000000	0.000017878803	0.000006513581	0.000000000000	0.000012517675
F814	MURISENGO	Piemonte	Alessandria	0.000038009704	0.000016651264	0.000029768795	0.000021497369	0.000000000000	0.000038116990	0.000017178161	0.000003814289	0.00002260325
F965	NOVI LIGURE	Piemonte	Alessandria	0.000040302729	0.000049032933	0.0000412428501	0.0000425162012	0.0000341014172	0.0000494242553	0.000045176827	0.000084994789	0.000048778024
F995	OCCIMIANO	Piemonte	Alessandria	0.000031885567	0.000021315764	0.000038216639	0.000022184865	0.000000000000	0.000029173028	0.000013352808	0.000000000000	0.000024374813
F997	ODALENGO GRANDE	Piemonte	Alessandria	0.000017083379	0.000004103714	0.000006207090	0.000007080351	0.000000000000	0.000026749240	0.000005557018	0.000000000000	0.00001740074
F998	ODALENGO PICCOLE	Piemonte	Alessandria	0.000011785241	0.000002142039	0.000004911315	0.000004116900	0.000000000000	0.000009851745	0.000002713754	0.000000000000	0.000005928682
G042	OLIVOLA	Piemonte	Alessandria	0.000009099222	0.000001528313	0.000001417351	0.000003144205	0.000000000000	0.000005569958	0.000001338984	0.000000000000	0.000003675077
G124	ORSARA BORMIDA	Piemonte	Alessandria	0.000014797668	0.000003431313	0.000002942024	0.000005849641	0.000000000000	0.000009198082	0.0000030996423	0.000000000000	0.000008697340
G193	OTTIGLIO	Piemonte	Alessandria	0.000019596561	0.000005741882	0.000009584745	0.000007983345	0.000000000000	0.000019676980	0.000007282012	0.000000000000	0.000011310541
G197	OVADA	Piemonte	Alessandria	0.000261433368	0.000203754133	0.000176792369	0.000196068673	0.000000000000	0.000235788609	0.000169361711	0.000000000000	0.000195397313
G199	OVIGLIO	Piemonte	Alessandria	0.000032980071	0.000015271287	0.000018755112	0.000018776087	0.000000000000	0.000027893047	0.000010267281	0.000000000000	0.000020158904
G204	OZZANO MONFERRATO	Piemonte	Alessandria	0.000033450703	0.000017828615	0.000027479071	0.000017166742	0.000000000000	0.000029447249	0.000016173434	0.000000000000	0.000022177391
G215	PADERNA	Piemonte	Alessandria	0.000011032184	0.000001865536	0.000002090474	0.000005440212	0.000000000000	0.000007578307	0.000002007954	0.000000000000	0.000005323246
G334	PARETO	Piemonte	Alessandria	0.000024460425	0.000005844216	0.000003031110	0.000010058898	0.000007149704	0.000023839212	0.000006748599	0.000000000000	0.000012677454
G338	PARODI LIGURE	Piemonte	Alessandria	0.000022318944	0.000004474837	0.000005629702	0.000014143078	0.000007128337	0.000017380454	0.000007549831	0.000000000000	0.00001277910
G367	PASTURANA	Piemonte	Alessandria	0.000028994805	0.000012572276	0.000019719532	0.000029759926	0.000009521681	0.000022681846	0.000009498388	0.000006564848	0.000020881540
G397	PECETTO DI VALENZA	Piemonte	Alessandria	0.000029194689	0.000011474175	0.000020539254	0.000006993473	0.000000000000	0.000025813681	0.000010397048	0.000000000000	0.000016071943
G619	PIETRA MARAZZI	Piemonte	Alessandria	0.000022197447	0.000006717666	0.000005713306	0.000011503051	0.000000000000	0.000019400648	0.000007154045	0.000000000000	0.000012245577
G807	POMARO MONFERRATO	Piemonte	Alessandria	0.000013861156	0.000002420165	0.000002631306	0.000003952355	0.000000000000	0.000011007968	0.000003529375	0.000000000000	0.000006291495
G839	PONTECURONE	Piemonte	Alessandria	0.000076938158	0.000042519919	0.000047733346	0.00006185289	0.000000000000	0.000063388488	0.000043949776	0.000078228334	0.000059366584
G858	PONTESTURA	Piemonte	Alessandria	0.000035574346	0.000018356767	0.000040580548	0.000020001573	0.000000000000	0.000030288465	0.000016505516	0.000000000000	0.000025243490
G861	PONTI	Piemonte	Alessandria	0.000019831737	0.000006017830	0.000004471206	0.000008356622	0.000000000000	0.000016703774	0.000007022366	0.000000000000	0.000010365614
G872	PONZANO MONFERRATO	Piemonte	Alessandria	0.000014527805	0.000013849612	0.000002487191	0.000004913452	0.000000000000	0.000013275198	0.000003865583	0.000000000000	0.000007794777
G877	PONZONE	Piemonte	Alessandria	0.000044844626	0.000015275318	0.000012738480	0.000022590751	0.000011251061	0.000044570844	0.000013035002	0.000000000000	0.000025716489
G960	POZZO GROPPO	Piemonte	Alessandria	0.000015025399	0.000002679906	0.000001519122	0.000005041093	0.000000000000	0.000014517834			



Codice catastale	Denominazione	Regione	Provincia	AMMINISTRAZIONE	POLIZIA LOCALE	ISTRUZIONE PUBBLICA	RIFIUTI	TPL	TERRITORIO E VIABILITA	SOCIALE	ASILI NIDO	COMPLESSIVO
H343	RIVARONE	Piemonte	Alessandria	0.000012954591	0.00002726914	0.00002179718	0.00004066027	0.00000000000	0.000008045747	0.000002522799	0.00000000000	0.00000560932
H414	ROCCA GRIMALDA	Piemonte	Alessandria	0.000037903282	0.000015859987	0.000025474647	0.000020415271	0.000015468713	0.000032797832	0.000014188097	0.00000000000	0.000020475398
H406	ROCCAFORTE LIGURE	Piemonte	Alessandria	0.000012147756	0.000001515745	0.00001218581	0.000003280852	0.00000000000	0.000011612091	0.000001612551	0.00000000000	0.000005400185
H465	ROCCHETTA LIGURE	Piemonte	Alessandria	0.000012469973	0.000004945292	0.000011406141	0.000004681030	0.00000000000	0.000009619222	0.000002311498	0.00000000000	0.000007165455
H569	ROSIIGNANO MONFERRATO	Piemonte	Alessandria	0.000033464846	0.000014005573	0.000039785279	0.000022861604	0.00000000000	0.000036416818	0.000017657696	0.00000000000	0.000026378816
H677	SALA MONFERRATO	Piemonte	Alessandria	0.000014189119	0.000003000745	0.000002831176	0.000005474292	0.00000000000	0.000011198767	0.000004274680	0.00000000000	0.000006943563
H694	SALE	Piemonte	Alessandria	0.000003075079	0.000053358990	0.000069632190	0.000068344085	0.000022862524	0.000077594901	0.000044708957	0.00000000000	0.0000064416004
H810	SAN CRISTOFORO	Piemonte	Alessandria	0.000017411437	0.000005449367	0.000009028633	0.000007732658	0.000005874179	0.000012031179	0.000005268038	0.00000000000	0.000009576696
H878	SAN GIORGIO MONFERRATO	Piemonte	Alessandria	0.000028306230	0.000010338434	0.000022415580	0.000016269380	0.00000000000	0.000022953127	0.000011509931	0.00000000000	0.0000018213786
I144	SAN SALVATORE MONFERRATO	Piemonte	Alessandria	0.000086414412	0.000047941353	0.000058947207	0.000053997130	0.00000000000	0.000073737561	0.000049932797	0.000078029123	0.000062189466
I150	SAN SEBASTIANO CURONE	Piemonte	Alessandria	0.000019935700	0.000009996963	0.000019537568	0.000009615025	0.00000000000	0.000016775471	0.000005415258	0.00000000000	0.000012743974
I190	SANT'AGATA FOSSILI	Piemonte	Alessandria	0.000016284439	0.000003384709	0.000003802365	0.000009328986	0.000005122825	0.000014265176	0.000003934437	0.00000000000	0.000009032786
I429	SARDIGLIANO	Piemonte	Alessandria	0.000016749242	0.000003620851	0.000005480577	0.000006884806	0.00000000000	0.000017624595	0.000004239667	0.00000000000	0.000009076743
I432	SAREZZANO	Piemonte	Alessandria	0.000026771101	0.000012164172	0.000021425358	0.000017337649	0.00000000000	0.000025407141	0.000009420399	0.00000000000	0.000018222298
I645	SERRALUNGA DI CREA	Piemonte	Alessandria	0.000019499083	0.000019827222	0.000014103682	0.000009061391	0.00000000000	0.000015759918	0.000006821526	0.00000000000	0.000012535475
I657	SERRAVALLE SCRIVIA	Piemonte	Alessandria	0.000142275025	0.000108977180	0.000100344358	0.000141925188	0.000048947630	0.000115277002	0.000064687095	0.000193507784	0.000119303258
I711	SEZZADIO	Piemonte	Alessandria	0.000034005362	0.000016141763	0.000026623386	0.000022712305	0.00000000000	0.000031314187	0.000010824289	0.00000000000	0.000003007541
I738	SILVANO D'ORBA	Piemonte	Alessandria	0.000047202509	0.000023706025	0.000034286576	0.000040247606	0.00000000000	0.000040417355	0.000020234617	0.00000000000	0.000034224071
I798	SOLERO	Piemonte	Alessandria	0.000037741260	0.000016297672	0.000026853970	0.000027287693	0.00000000000	0.000035151200	0.000015086539	0.00003924044	0.000027622582
I808	SOLONGHELLO	Piemonte	Alessandria	0.000011000161	0.000002239943	0.000001839942	0.000003907204	0.00000000000	0.000007736945	0.000002432989	0.00000000000	0.000000518088
I901	SPIGNO MONFERRATO	Piemonte	Alessandria	0.000036087425	0.000014964589	0.00002480981	0.000015752228	0.00000000000	0.000036019402	0.000011607563	0.00000000000	0.00002218092
I911	SPINETO SCRIVIA	Piemonte	Alessandria	0.000012824217	0.000002748995	0.000002365436	0.000007046356	0.00000000000	0.000008291895	0.000002853753	0.00000000000	0.000006040982
I941	STAZZANO	Piemonte	Alessandria	0.000048943592	0.000028860490	0.000041708983	0.000043104832	0.000022267211	0.000060182009	0.000021455878	0.000083473574	0.000043164799
I977	STREVI	Piemonte	Alessandria	0.000042664671	0.000016961263	0.000030078281	0.000027948303	0.00000000000	0.000036737147	0.000019499117	0.000012524381	0.000029020892
L027	TAGLIOLO MONFERRATO	Piemonte	Alessandria	0.000039326521	0.000016395963	0.000023312179	0.000020906971	0.00000000000	0.000035312841	0.000014466080	0.00000000000	0.000024328791
L059	TASSAROLO	Piemonte	Alessandria	0.000019066033	0.000008840261	0.000011603565	0.000012422290	0.000006469833	0.000014886047	0.000005446113	0.00000000000	0.000012116257
L139	TERRUGGIA	Piemonte	Alessandria	0.000023934840	0.000010841080	0.000024206946	0.000015777957	0.00000000000	0.000023921566	0.000007570800	0.00000000000	0.000017067901
L143	TERZO	Piemonte	Alessandria	0.0000023617276	0.000007025641	0.000009066030	0.000015131505	0.00000000000	0.000021297255	0.000008216734	0.00000000000	0.000014327816
L165	TICINETO	Piemonte	Alessandria	0.000029515103	0.000017024023	0.000023705993	0.000018788310	0.00000000000	0.000023946784	0.000015115068	0.00000000000	0.000020364069
L304	TORTONA	Piemonte	Alessandria	0.000531085324	0.000513019978	0.000404924679	0.000611782865	0.000285048407	0.000420035801	0.000512366501	0.000518723155	0.000518723155
L403	TREVILLE	Piemonte	Alessandria	0.000012140495	0.000002593260	0.000002624754	0.000004539563	0.00000000000	0.000008716280	0.000002716341	0.00000000000	0.000005068525
L432	TRISOBBIO	Piemonte	Alessandria	0.0000020233888	0.000005738555	0.000006148212	0.000009999393	0.00000000000	0.000016926303	0.000005348187	0.00000000000	0.000010869625
L570	VALENZA	Piemonte	Alessandria	0.00036829198	0.000313509637	0.000251916589	0.000414363943	0.00000000000	0.000384283246	0.000307433678	0.000349384879	0.000343362287
L633	VALMACCA	Piemonte	Alessandria	0.000025314317	0.000011122434	0.000016439379	0.000015804562	0.00000000000	0.000020175507	0.000012311165	0.00000000000	0.000016498582
L881	VIGNALE MONFERRATO	Piemonte	Alessandria	0.000029610631	0.000015539165	0.000021013796	0.000016742518	0.00000000000	0.000030443860	0.000011707054	0.00000000000	0.000019815073
L887	VIGNOLE BORBERA	Piemonte	Alessandria	0.000047227224	0.000022356013	0.000031306260	0.000032940680	0.00000000000	0.000043303551	0.000021726605	0.00000000000	0.000032460947
L904	VIGUZZOLO	Piemonte	Alessandria	0.000016855723	0.000037911850	0.000053316654	0.000053524190	0.00000000000	0.000056184186	0.000035040557	0.00000000000	0.000048184234
L931	VILLADEATI	Piemonte	Alessandria	0.000017457910	0.000003509951	0.000006529226	0.000006050116	0.00000000000	0.000018035251	0.000005098291	0.00000000000	0.000009307303
L963	VILLALVERNIA	Piemonte	Alessandria	0.000023139160	0.000011761285	0.000018448108	0.000018352554	0.00000000000	0.000017230907	0.000008466799	0.000029344175	0.000017298583
L970	VILLAMIROGLIO	Piemonte	Alessandria	0.000013022451	0.000002700204	0.000002948331	0.000004280860	0.00000000000	0.000013428452	0.000003007298	0.00000000000	0.000006524622
L972	VILLANOVA MONFERRATO	Piemonte	Alessandria	0.000041623757	0.000026101724	0.000036130997	0.000037343082	0.00000000000	0.000032183202	0.000019449055	0.00000000000	0.000031537008
M009	VILLAROMAGNANO	Piemonte	Alessandria	0.000019808352	0.000006803343	0.000011529399	0.000013495351	0.00000000000	0.000016773849	0.000006489377	0.00000000000	0.000012597451
M077	VISIONE	Piemonte	Alessandria	0.000031580821	0.000012021969	0.000020232549	0.000015452806	0.00000000000	0.000023612561	0.000011599890	0.00000000000	0.000016894075
M120	VOLPEDO	Piemonte	Alessandria	0.000029906418	0.000017237959	0.000023237977	0.000019105933	0.00000000000	0.000033820530	0.000014517127	0.00000000000	0.000021734259
M121	VOLPEGLINO	Piemonte	Alessandria	0.000008987784	0.000001007497	0.000001198427	0.000002856660	0.00000000000	0.000006507485	0.000001221377	0.00000000000	0.000003766445
M123	VOLTAGGIO	Piemonte	Alessandria	0.000028851918	0.000008320927	0.000016543376	0.000011214348	0.000007854126	0.000029211315	0.000007402468	0.00000000000	0.000016634349
A072	AGLIANO TERME	Piemonte	Asti	0.000040304175	0.000019824431	0.000031612423	0.000023687956	0.000013913869	0.000038863451	0.000017334325	0.00000000000	0.000027628370
A173	ALBUGNANO	Piemonte	Asti	0.000016791402	0.000007432713	0.000008093077	0.000010874499	0.00000000000	0.000017508122	0.000005550811	0.00000000000	0.000010906521
A312	ANTIGNANO	Piemonte	Asti	0.000023916650	0.000008568365	0.000020995179	0.000011556305	0.00000000000	0.000020545401	0.000008801434	0.00000000000	0.000015112072
A352	ARAMENGO	Piemonte	Asti	0.000018254895	0.000006808889	0.000007599217	0.000007758454	0.000006715337	0.000018274875	0.000005763706	0.00000000000	0.000010579533
A479	ASTI	Piemonte	Asti	0.001399162762	0.001232664091	0.001207252240	0.001152628733	0.002161836941	0.001422089416	0.001309061445	0.002050442471	0.01338166976
A527	AZZANO D'ASTI	Piemonte	Asti	0.000013703668	0.000002796540	0.000004816433	0.000005014204	0.00000000000	0.000010471870	0.000003045471	0.00000000000	0.000006705828
A588	BALDICHERI D'ASTI	Piemonte	Asti	0.000025943614	0.000014252882	0.000029782236	0.000020065136	0.00000000000	0.000024014728	0.000011208561	0.00000000000	0.000020051582
A770	BELVEGLIO	Piemonte	Asti	0.000013072832	0.000003020222	0.000003036806	0.000005944385	0.00000000000	0.000011470449	0.000002885458	0.00000000000	0.000006713368
A812	BERZANO DI SAN PIETRO	Piemonte	Asti	0.000014895480	0.000003855090	0.000006429488	0.00000000000	0.00000000000	0.000013098362	0.000003637974	0.00000000000	0.000007649519
B221	BRUNO											

Codice catastale	Denominazione	Regione	Provincia	AMMINISTRAZIONE	POLIZIA LOCALE	ISTRUZIONE PUBBLICA	RIFIUTI	TPL	TERRITORIO E VIABILITA'	SOCIALE	ASILI NIDO	COMPLESSIVO
G022	CASSINASCO	Piemonte	Asti	0.000018102653	0.000004758010	0.000003309972	0.000007588825	0.000000000000	0.000016541121	0.000005397596	0.000000000000	0.000009336641
G049	CASTAGNOLE DELLE LANZE	Piemonte	Asti	0.0000074521441	0.000043229096	0.000090566874	0.000039771244	0.000000000000	0.000075285224	0.000039161905	0.000153183617	0.0000061620796
G047	CASTAGNOLE MONFERRATO	Piemonte	Asti	0.000029420577	0.000012626875	0.000012821917	0.000015179315	0.000000000000	0.000030010446	0.000018222043	0.000000000000	0.000017894879
G064	CASTEL BOGLIONE	Piemonte	Asti	0.000018752256	0.000006624861	0.000013034966	0.000007455395	0.000006702041	0.000016252568	0.000005095601	0.000000000000	0.000010952596
G253	CASTEL ROCCHERO	Piemonte	Asti	0.000014383774	0.000003834730	0.000002651432	0.000005719589	0.000000000000	0.000011306099	0.000003457489	0.000000000000	0.000006982181
G127	CASTELL'ALFERO	Piemonte	Asti	0.000055896968	0.000022342863	0.000056465219	0.000034243761	0.000000000000	0.000056009955	0.000025112423	0.000100163213	0.000043992339
G154	CASTELLERO	Piemonte	Asti	0.000011538461	0.000002925029	0.000004257218	0.000003575558	0.000000000000	0.00000844364	0.000002207158	0.000000000000	0.000005500162
G161	CASTELLETO MOLINA	Piemonte	Asti	0.000009274226	0.000001443284	0.000002929148	0.000002848522	0.000000000000	0.000006520520	0.000001357840	0.000002223611	0.000004237608
A300	CASTELLO DI ANNONE	Piemonte	Asti	0.0000043371212	0.0000019018686	0.0000033818822	0.0000023894780	0.000000000000	0.0000036796959	0.000018233867	0.000038268095	0.0000025992754
C226	CASTELNUOVO BELBO	Piemonte	Asti	0.000022016455	0.000008403605	0.000014960968	0.000011791486	0.000000000000	0.000019404380	0.000007559054	0.000000000000	0.000013664991
C230	CASTELNUOVO CALCEA	Piemonte	Asti	0.0000021811818	0.000009030026	0.000015205652	0.000013639999	0.000000000000	0.000027508938	0.000007791885	0.000000000000	0.000015305371
C232	CASTELNUOVO DON BOSCO	Piemonte	Asti	0.000067636823	0.00004788967	0.000044755707	0.000062560588	0.000000000000	0.000066697180	0.000038698402	0.000011144248	0.000053644343
C438	CELLARENGO	Piemonte	Asti	0.000018993422	0.000006833629	0.000013823964	0.000008252668	0.000000000000	0.000020482592	0.000005493486	0.000000000000	0.000011751911
C440	CELLE ENOMONDO	Piemonte	Asti	0.000015096665	0.000003231991	0.000005796515	0.000005317556	0.000000000000	0.000011597944	0.000004416760	0.000021365282	0.000008399660
C528	CERRETO D'ASTI	Piemonte	Asti	0.000010492120	0.000001668015	0.000003170770	0.000004562999	0.000000000000	0.000020323726	0.00002225674	0.000000000000	0.000006872132
C533	CERRO TANARO	Piemonte	Asti	0.000016449802	0.000004627337	0.000010472776	0.000012431103	0.000000000000	0.000012437578	0.000005051963	0.000000000000	0.000010575163
C583	CESSOLE	Piemonte	Asti	0.000016868291	0.000004533495	0.000003708490	0.000005382562	0.000000000000	0.000014920017	0.000004158950	0.000000000000	0.000008167358
C658	CHIUSANO D'ASTI	Piemonte	Asti	0.000010260679	0.000001542321	0.000004010679	0.000003926076	0.000000000000	0.000007210412	0.000001820016	0.000000000000	0.000004309233
C701	CINAGLIO	Piemonte	Asti	0.000014129702	0.000003588281	0.000008758851	0.000004877502	0.000000000000	0.000011025220	0.000003948084	0.000000000000	0.000007525249
C739	CISTERNA D'ASTI	Piemonte	Asti	0.000003007385	0.000012828717	0.000022051765	0.000013826937	0.000000000000	0.000028430277	0.000010902091	0.000000000000	0.000018709812
C804	COAZZOLO	Piemonte	Asti	0.000011126159	0.000002610664	0.000002108993	0.000002382870	0.000000000000	0.000007723120	0.000001733003	0.000000000000	0.000004590592
C807	COCCONATO	Piemonte	Asti	0.000038212035	0.000019926612	0.000044954051	0.000026265206	0.000000000000	0.000003876957	0.000014835640	0.0000031326970	0.0000030213699
D046	CORSIONE	Piemonte	Asti	0.000010143688	0.000001471726	0.000002967797	0.000002843351	0.000000000000	0.000008132839	0.000001669954	0.000000000000	0.000004592412
D050	CORTANDONE	Piemonte	Asti	0.000012003456	0.000002980406	0.000005240476	0.000004621682	0.000000000000	0.000009464845	0.000003412753	0.000000000000	0.000006244983
D051	CORTANZE	Piemonte	Asti	0.000012168141	0.000003204078	0.000010223900	0.000004978013	0.000000000000	0.000007901403	0.000002308924	0.000000000000	0.000006673527
D052	CORTAZZONE	Piemonte	Asti	0.000018109292	0.000006446774	0.000008473798	0.000007950369	0.000000000000	0.000016469143	0.000005000608	0.000000000000	0.000010158415
D072	CORTIGLIONE	Piemonte	Asti	0.000016591133	0.000007954478	0.000013808157	0.000006016293	0.000000000000	0.000018237056	0.000004827095	0.000000000000	0.000010372458
D101	COSSOMBRATO	Piemonte	Asti	0.000014842067	0.000003428095	0.000006283668	0.000005547890	0.000000000000	0.000015207076	0.000003078095	0.000000000000	0.000007953756
D119	COSTIGLIONE D'ASTI	Piemonte	Asti	0.000116492967	0.000067951697	0.000113612865	0.000092059307	0.000062425374	0.000126849110	0.000063887302	0.000000000000	0.000094487513
D207	CUNICO	Piemonte	Asti	0.0000015138135	0.000003160452	0.000006147507	0.000006532883	0.000000000000	0.000012996431	0.000004470941	0.000000000000	0.000008122183
D388	DUSINO SAN MICHELE	Piemonte	Asti	0.000024360899	0.000014800895	0.000020777052	0.000014692518	0.000000000000	0.000032598438	0.000008455412	0.000036688187	0.000019432558
D554	FERRERE	Piemonte	Asti	0.000035882277	0.000015590888	0.000034849252	0.000019091589	0.000000000000	0.000035039958	0.000014085713	0.000000000000	0.00002443014
D678	FONTANILE	Piemonte	Asti	0.000017382015	0.000004466692	0.000006372248	0.000006303540	0.000000000000	0.000014361040	0.000006080260	0.000008945467	0.000009379677
D802	FRINCO	Piemonte	Asti	0.000019272428	0.000007622563	0.000012532344	0.000008301605	0.000000000000	0.000019385273	0.000006228907	0.000000000000	0.000011658240
E134	GRANA	Piemonte	Asti	0.000018069502	0.000006054380	0.000007216162	0.000008192021	0.000005123000	0.000014506455	0.000005628176	0.000000000000	0.000009994390
E159	GRAZZANO BADOGLIO	Piemonte	Asti	0.000019319313	0.000004862020	0.000008114849	0.000008136027	0.000000000000	0.000017741318	0.000005884108	0.000000000000	0.000010587079
E295	INCISA SCAPACCINO	Piemonte	Asti	0.0000043654486	0.000025496650	0.000049199645	0.000023198485	0.000000000000	0.000044131339	0.0000021634028	0.000068776106	0.0000034583470
E338	ISOLA D'ASTI	Piemonte	Asti	0.000044969714	0.000021622447	0.000022331563	0.000029831695	0.000000000000	0.000044814694	0.000011707866	0.000000000000	0.000029553369
E633	LOAZZOLO	Piemonte	Asti	0.000014650626	0.000004119861	0.000006630547	0.000004483015	0.000000000000	0.000013493310	0.000003192012	0.000000000000	0.000007610142
E917	MARANZANA	Piemonte	Asti	0.000012009857	0.000002200022	0.000002245899	0.000004297757	0.000000000000	0.000008476004	0.000002946535	0.000004072061	0.000005678972
E944	MARETTO	Piemonte	Asti	0.000012485294	0.000004501178	0.000007480671	0.000004488217	0.000000000000	0.000010021017	0.000002642189	0.000000000000	0.000006677497
F254	MOASCA	Piemonte	Asti	0.000014527296	0.000003954302	0.000004495113	0.000005852218	0.000000000000	0.000012210514	0.000004293377	0.000000000000	0.000007531825
F308	MOMBALDONE	Piemonte	Asti	0.000011834793	0.000002189409	0.000001306719	0.000003579821	0.000000000000	0.000009703313	0.000002415476	0.000000000000	0.000005269302
F311	MOMBARUZZO	Piemonte	Asti	0.000031070262	0.000013061364	0.000024108626	0.000017073685	0.000000000000	0.000028985004	0.000011501551	0.00001895865	0.000020909401
F316	MOMBERCELLI	Piemonte	Asti	0.000047307328	0.000021095106	0.000041464402	0.000003905694	0.000000000000	0.000047991540	0.000002410354	0.000000000000	0.000036262149
F323	MONALE	Piemonte	Asti	0.000023352967	0.000014139371	0.000027386432	0.000013498888	0.000000000000	0.000021078123	0.000009182641	0.000000000000	0.000016842657
F325	MONASTERO BORMIDA	Piemonte	Asti	0.000026945080	0.000012689277	0.000021298686	0.000012089811	0.000000000000	0.000022896564	0.000010750772	0.000024837914	0.000017737352
F336	MONCALVO	Piemonte	Asti	0.000067001117	0.000031541116	0.000054096708	0.000051075369	0.000000000000	0.000066347747	0.000038925316	0.000000000000	0.000050202331
F343	MONCUCCO TORINESE	Piemonte	Asti	0.000023262318	0.000008015218	0.000019011551	0.000007577753	0.000006818570	0.000023131749	0.000008345481	0.000000000000	0.000014150443
F361	MONGARDINO	Piemonte	Asti	0.000021296489	0.000008550064	0.000020346020	0.000010837262	0.000000000000	0.000019915685	0.000006209511	0.000000000000	0.000013872938
F386	MONTABONE	Piemonte	Asti	0.000014063159	0.000004200983	0.000002588208	0.000003872156	0.000000000000	0.000011024303	0.000003018680	0.000000000000	0.000006360598
F390	MONTAFIA	Piemonte	Asti	0.000025557183	0.000012216640	0.000029583459	0.000014286558	0.000000000000	0.000023814658	0.000009216184	0.000000000000	0.0000180191262
F409	MONTALDO SCARAMPI	Piemonte	Asti	0.0000020083174	0.000005106218	0.000007940430	0.000011167533	0.000000000000	0.000015042926	0.000005936980	0.000000000000	0.000011156708
F468	MONTECHIARO D'ASTI	Piemonte	Asti	0.000031137627	0.000014616109	0.000025957580	0.000019338910	0.000000000000	0.000031997003	0.000016024024	0.000019119864	0.000022925264
F527	MONTEGROSSO D'ASTI	Piemonte	Asti	0.000050033942	0.000028518709	0.000045301897	0.000031300320	0.000019475761	0.000049594042	0.000020757212	0.000061488473	0.000038566486
F556	MONTEMAGNO	Piemonte	Asti	0.000030426483	0.000014757025	0.000026306463	0.000016616127	0.000007858737	0.000027527521	0.000012940354	0.000000000000	0.000020600768
M302	MONTIGLIO MONFERRATO	Piemonte	Asti	0.000042944581	0.000018317991	0.000029056496	0.000028253431	0.000017607388	0.000051446900	0.000016829581	0.000000000000	0.000030778735
F709	MORANSENGO	Piemonte	Asti	0.000010256938	0.000001543369	0.000001865627	0.000003174024	0.000002005881	0.000008385516	0.000001876769	0.000000000000	0.000004683676
F902	NIZZA MONFERRATO	Piemonte	Asti	0.000198289269	0.000137875544	0.000163037495	0.000149863255	0.000094345177	0.00019608072	0.000142129887	0.000208045212	0.000166308145
G												

Codice catastale	Denominazione	Regione	Provincia	AMMINISTRAZIONE	POLIZIA LOCALE	ISTRUZIONE PUBBLICA	RIFIUTI	TPL	TERRITORIO E VIABILITA'	SOCIALE	ASILI NIDO	COMPLESSIVO
H102	QUARANTI	Piemonte	Asti	0.000009857486	0.000001280760	0.000001971942	0.000003564568	0.000000000000	0.0000005314305	0.000001900276	0.000000000000	0.000004226727
H219	REFRANCORE	Piemonte	Asti	0.0000035118751	0.000016086096	0.0000031097073	0.000002079238	0.000000000000	0.0000033478224	0.000016931852	0.000000000000	0.0000024130646
H250	REVIGLIASCO D'ASTI	Piemonte	Asti	0.0000020532592	0.000006056536	0.000004154779	0.000009088079	0.000000000000	0.0000017427257	0.000006955801	0.000002573973	0.000010851994
H366	ROAITO	Piemonte	Asti	0.000013512063	0.000003849134	0.000008181789	0.000003321412	0.000000000000	0.000010691407	0.000003341840	0.000000000000	0.000006914411
H376	ROBELLA	Piemonte	Asti	0.000017091198	0.000003850671	0.000004848656	0.000007490590	0.000000000000	0.000018238690	0.000004115659	0.000000000000	0.000009300720
H392	ROCCA D'ARAZZO	Piemonte	Asti	0.000024380395	0.000006442122	0.000007498497	0.000010865820	0.000000000000	0.000024928608	0.000008766397	0.000000000000	0.000013566639
H451	ROCCAVERANO	Piemonte	Asti	0.000018844587	0.000005749248	0.000002762322	0.000004956318	0.000006176076	0.000022292142	0.000004261652	0.000000000000	0.000009612849
H466	ROCCHETTA PALAFAEA	Piemonte	Asti	0.000013303523	0.000002501954	0.000002296774	0.000003836400	0.000003666655	0.000011615073	0.000003086444	0.000000000000	0.000006247942
H468	ROCCHETTA TANARO	Piemonte	Asti	0.0000034706870	0.000015162635	0.000029730565	0.0000027987622	0.000000000000	0.000029317607	0.000016144102	0.000000000000	0.0000025305228
H811	SAN DAMIANO D'ASTI	Piemonte	Asti	0.000152722761	0.000109964464	0.000133935451	0.000143019099	0.000000000000	0.000158274867	0.000096498817	0.000000000000	0.000127312502
H899	SAN GIORGIO SCARAMPI	Piemonte	Asti	0.000009119967	0.000001266948	0.000001388812	0.000001818112	0.000001389172	0.000006746606	0.000001319576	0.000000000000	0.0000030707552
H987	SAN MARTINO ALFIERI	Piemonte	Asti	0.000020251594	0.000007733241	0.000009264737	0.000009869487	0.000004663925	0.000016933202	0.000005454746	0.000000000000	0.000011539904
I017	SAN MARZANO OLIVETO	Piemonte	Asti	0.000024683105	0.000009157694	0.000018885193	0.000010819132	0.000000000000	0.000025099743	0.000008442461	0.000000000000	0.000015409047
I076	SAN PAOLO SOLBRITO	Piemonte	Asti	0.000026838104	0.000014194563	0.000025692249	0.000017257465	0.000006836249	0.000024723274	0.000009160775	0.000000000000	0.000018988973
I555	SCURZOLENTO	Piemonte	Asti	0.000016241541	0.000003516127	0.000005019351	0.000006680783	0.000000000000	0.000014639058	0.000004461037	0.000000000000	0.000008480342
I637	SEROLE	Piemonte	Asti	0.000009781569	0.000001292690	0.000001580506	0.000001890622	0.000001189672	0.000006868671	0.000001229414	0.000000000000	0.000004114695
I678	SESSAME	Piemonte	Asti	0.00001229589	0.000002535444	0.000002992935	0.000003231980	0.000000000000	0.000008937077	0.000002296613	0.000000000000	0.000005383356
I698	SETTIME	Piemonte	Asti	0.000016295739	0.000005525586	0.000015380445	0.000006730637	0.000003415950	0.000012861766	0.000005090434	0.000000000000	0.000009495004
I781	SOGLIO	Piemonte	Asti	0.000009449437	0.000001204563	0.000002351794	0.000002876467	0.000000000000	0.000005599859	0.000001367144	0.000000000000	0.0000030977496
L168	TIGLIOLLE	Piemonte	Asti	0.000038075202	0.000016639244	0.000023423447	0.000021352509	0.000000000000	0.000038663919	0.000013982335	0.000000000000	0.000024521051
L203	TONCO	Piemonte	Asti	0.000022602715	0.000007819113	0.000019616337	0.000011839900	0.000000000000	0.000021763228	0.000007785033	0.000000000000	0.000014714580
L204	TONENGO	Piemonte	Asti	0.000012075977	0.000002046687	0.000002127487	0.000004670564	0.000000000000	0.000007284880	0.000002565640	0.000000000000	0.000005389017
L531	VAGLIO SERRA	Piemonte	Asti	0.000011472530	0.000002315538	0.000003672703	0.000003728721	0.000000000000	0.000008215407	0.000001570267	0.000000000000	0.000005235297
L574	VALFENERA	Piemonte	Asti	0.000047628917	0.000020219295	0.000043508184	0.000026837942	0.000000000000	0.000052258848	0.000019894109	0.000000000000	0.000003380785
L807	VESIME	Piemonte	Asti	0.000019699241	0.000009882011	0.000019325848	0.000007902280	0.000005274116	0.000020103152	0.000008911857	0.000000000000	0.000013033928
L829	VIALE	Piemonte	Asti	0.000011494326	0.000001624145	0.000001977867	0.000003877185	0.000000000000	0.000008696939	0.000002629213	0.000000000000	0.000005226227
L834	VIARIGI	Piemonte	Asti	0.000025378056	0.000010567972	0.000017006109	0.000010039417	0.000000000000	0.00002526238	0.000008600306	0.000000000000	0.000015235508
L879	VIGLIANO D'ASTI	Piemonte	Asti	0.000020189866	0.00000774262	0.000010576547	0.000010425042	0.000000000000	0.000018257503	0.000006881711	0.000000000000	0.000012080637
M019	VILLA SAN SECONDO	Piemonte	Asti	0.000014307950	0.00002655562	0.000007328449	0.000005045689	0.000000000000	0.000011163079	0.000003519385	0.000000000000	0.000007312939
L945	VILLAFRANCA D'ASTI	Piemonte	Asti	0.000061865340	0.000028607863	0.000050785370	0.000043996812	0.000000000000	0.000052910380	0.0000034514490	0.000000000000	0.000044285576
L984	VILLANOVA D'ASTI	Piemonte	Asti	0.000106037018	0.000017277635	0.000111722263	0.000085633750	0.000000000000	0.000110088423	0.000052157922	0.000282104332	0.000096013095
M058	VINCHIO	Piemonte	Asti	0.000018328438	0.000004745343	0.000005393457	0.000008216807	0.000000000000	0.000016641473	0.000005573553	0.000000000000	0.000009653060
A107	ALOCHE	Piemonte	Biella	0.000013918906	0.000002310042	0.000006334941	0.000004426991	0.000000000000	0.000011836738	0.000002058414	0.000007146352	0.000007092365
A280	ANDORNO MICCA	Piemonte	Biella	0.0000039418717	0.000046820575	0.000045875309	0.000000000000	0.000005678864	0.000067968370	0.0000051541048	0.000000000000	0.0000051541048
A784	BENNA	Piemonte	Biella	0.000027275429	0.000014141039	0.000023909157	0.000015570300	0.000000000000	0.000024280904	0.00000962233	0.000000000000	0.000018251327
A859	BIELLA	Piemonte	Biella	0.000911412893	0.000783268451	0.00082010318	0.000819326402	0.001904707048	0.000980457526	0.000756962021	0.001573139365	0.000918797729
A876	BIOGLIO	Piemonte	Biella	0.000026056069	0.000007986307	0.000015427981	0.000009718941	0.000000000000	0.000024954169	0.000009596010	0.000000000000	0.000015007609
B058	BORRIANA	Piemonte	Biella	0.000022339261	0.000007991341	0.000018019123	0.000011889080	0.000000000000	0.000018561296	0.000026914926	0.000000000000	0.000015062811
B229	BRUSNENGO	Piemonte	Biella	0.000044189326	0.000019105847	0.000040754498	0.000024498552	0.000020943832	0.000043546288	0.000021391226	0.000000000000	0.000031298872
B417	CALLABIANA	Piemonte	Biella	0.000010588743	0.000001426936	0.000003654830	0.000003965399	0.000000000000	0.000006928021	0.000001007176	0.0000004567366	0.000004982110
B457	CAMANDONA	Piemonte	Biella	0.000015387482	0.000002677258	0.000004110903	0.000006260750	0.000000000000	0.000013488179	0.000003100294	0.000000000000	0.000007681170
B465	CAMBURZANO	Piemonte	Biella	0.000027613776	0.000013724226	0.000015841071	0.000017759689	0.000000000000	0.000024412930	0.000010947802	0.000007017686	0.000018227264
M373	CAMPIGLIA CERVO	Piemonte	Biella	0.000024355209	0.000006251016	0.000009548543	0.000007690901	0.000000000000	0.000023673896	0.000004750332	0.000002258878	0.000013011611
B586	CANDELO	Piemonte	Biella	0.000144150135	0.000080464303	0.000097419562	0.000104868028	0.000000000000	0.000128454717	0.000078435351	0.000188309678	0.000109812767
B708	CAPRILE	Piemonte	Biella	0.000011896883	0.000001345488	0.000002839060	0.000004913936	0.000000000000	0.000008464004	0.000001577807	0.000000779545	0.000005151712
B933	CASAPINTA	Piemonte	Biella	0.000014111730	0.000002432815	0.000004195667	0.000006000123	0.000000000000	0.000010453803	0.000002614301	0.000000000000	0.000006873858
C155	CASTELLETO CERVO	Piemonte	Biella	0.000021809837	0.000008862280	0.000017899366	0.000013441008	0.000000000000	0.000020441549	0.000007239906	0.000000000000	0.000014560802
C363	CAVAGLIA	Piemonte	Biella	0.000078048549	0.000040783015	0.000054084241	0.000065633301	0.000000000000	0.000077105562	0.000036451614	0.000000000000	0.000057925104
C526	CERRETO CASTELLO	Piemonte	Biella	0.000018654925	0.000007736099	0.000019298128	0.000013357163	0.000000000000	0.000018589827	0.000005181745	0.000000000000	0.000013476818
C532	CERRIONE	Piemonte	Biella	0.000058874955	0.000034560814	0.000053400898	0.000038495730	0.000000000000	0.000058935383	0.000027501007	0.000147392807	0.000048462729
C819	COGGIOLA	Piemonte	Biella	0.000048452989	0.000020921867	0.000034341214	0.000024892661	0.000000000000	0.000042042360	0.000021168463	0.000057213455	0.000032928386
D094	COSSATO	Piemonte	Biella	0.000282115975	0.000190207963	0.000213119028	0.000225201200	0.000092599992	0.000279431726	0.000223110201	0.0000286734898	0.000238162852
D165	CREVACUORE	Piemonte	Biella	0.000037459639	0.000016120535	0.000034604535	0.000024654120	0.000000000000	0.000035759591	0.000015991414	0.000009038252	0.000026870691
D219	CURINO	Piemonte	Biella	0.000019417125	0.000003638169	0.000005933673	0.000008301772	0.000000000000	0.000017726410	0.000004394661	0.000000000000	0.000010073448
D339	DONATO	Piemonte	Biella	0.000022391480	0.000007991782	0.000012925163	0.000011929837	0.000000000000	0.000021954338	0.000005549106	0.000030799128	0.000013896436
D3												

Codice catastale	Denominazione	Regione	Provincia	AMMINISTRAZIONE	POLIZIA LOCALE	ISTRUZIONE PUBBLICA	RIFIUTI	TPL	TERRITORIO E VIABILITA'	SOCIALE	ASILI NIDO	COMPLESSIVO
M304	MOSSO	Piemonte	Biella	0.000038550083	0.000020406813	0.000026003595	0.000020365301	0.000000000000	0.000036475412	0.000020488475	0.000007399022	0.000025845323
F776	MOTTALCIATA	Piemonte	Biella	0.000033128044	0.000012497255	0.000043514217	0.000015621548	0.000000000000	0.000028564226	0.000011794755	0.000000000000	0.000022723768
F833	MUZZANO	Piemonte	Biella	0.000005336473	0.000009325150	0.000009831245	0.0000008813245	0.000000000000	0.000017595169	0.000004972298	0.000012504486	0.000010387663
F878	NETRO	Piemonte	Biella	0.000029751355	0.000012077105	0.000021964962	0.000015338300	0.000000000000	0.000025089388	0.000009613646	0.000000000000	0.000018340976
F992	OCCHIEPPO INFERIORE	Piemonte	Biella	0.000079189568	0.000044886100	0.000061982665	0.000058860430	0.000000000000	0.000069598137	0.000044401907	0.000184669162	0.000064977691
F993	OCCHIEPPO SUPERIORE	Piemonte	Biella	0.000056919963	0.000030941445	0.000046302653	0.000040037267	0.000000000000	0.000055865469	0.000027474080	0.000046906964	0.000043131143
G521	PETTININGO	Piemonte	Biella	0.000043193110	0.000015956787	0.000032153438	0.000019601164	0.000000000000	0.000040831818	0.000014811051	0.000017492138	0.000022726522
G577	PIATTO	Piemonte	Biella	0.000016415108	0.000005815619	0.000008187396	0.000007817107	0.000000000000	0.000011422704	0.000004957393	0.000000000000	0.000009012658
G594	PIEDICAVALLI	Piemonte	Biella	0.000014111518	0.000003012866	0.000004070095	0.000005154119	0.000000000000	0.000013211850	0.000001624101	0.000002367012	0.000007010140
G798	POLLONE	Piemonte	Biella	0.000046565686	0.000027470346	0.000028167081	0.000031776107	0.000000000000	0.000055852714	0.000017141317	0.000000000000	0.000033041422
G820	PONDERANO	Piemonte	Biella	0.000074451128	0.000045250115	0.000061711442	0.000072442431	0.000021215541	0.000067960208	0.000035683618	0.000103033319	0.000063584310
G927	PORTULA	Piemonte	Biella	0.000032234137	0.000012681011	0.000027566142	0.000014085716	0.000000000000	0.000029186449	0.000012255338	0.000017762365	0.000020918899
G980	PRALUNGO	Piemonte	Biella	0.000050682352	0.000023802888	0.000043076093	0.000030464034	0.000000000000	0.000047684884	0.000023969050	0.000029929351	0.000036230412
G974	PRAY	Piemonte	Biella	0.000050089554	0.000023769056	0.000041364796	0.000041159351	0.000000000000	0.000051447223	0.000023108228	0.000076845750	0.000040868001
H103	QUAREGNA	Piemonte	Biella	0.000031778051	0.000013211665	0.000041232025	0.000025248127	0.000000000000	0.000030392321	0.000011531903	0.000000000000	0.000024893405
H538	RONCO BIELLESE	Piemonte	Biella	0.000032936634	0.000016997018	0.000043891189	0.000019640832	0.000000000000	0.000030003812	0.000014384458	0.000004355127	0.000024800465
H553	ROPPOLO	Piemonte	Biella	0.000024124223	0.000009835596	0.000013061490	0.000012701351	0.000008324062	0.000020843622	0.000008356165	0.000001690763	0.000014792744
H561	ROSAZZA	Piemonte	Biella	0.000010624575	0.000001219986	0.000020906318	0.000003352699	0.000000000000	0.000066293732	0.000000719901	0.000000000000	0.000004471445
H662	SAGLIANO MICCA	Piemonte	Biella	0.000039842700	0.000018295589	0.000027674081	0.000020301384	0.000000000000	0.000034617577	0.000015454729	0.000044473061	0.000026657441
H681	SALA BIELLESE	Piemonte	Biella	0.000019615292	0.000007246163	0.000007418859	0.000008947305	0.000000000000	0.000015643224	0.000005838875	0.000000000000	0.000010624633
H726	SALUSSOLA	Piemonte	Biella	0.000045824001	0.000021214989	0.000046026451	0.00002228462	0.000000000000	0.000046571482	0.000015935485	0.000005900144	0.000031148302
H821	SANDIGLIANO	Piemonte	Biella	0.000055150828	0.000032758284	0.000052612155	0.000046514879	0.000000000000	0.00005725644	0.000025200292	0.000058954628	0.000045730546
H835	SOPRANA	Piemonte	Biella	0.000020605616	0.000006345953	0.000015313610	0.000007975706	0.000000000000	0.000016462595	0.000008931589	0.000000000000	0.000011818445
H847	SORDEVOLO	Piemonte	Biella	0.000034724189	0.000019020086	0.000019833451	0.000017523532	0.000000000000	0.000035064451	0.000010041453	0.000000713007	0.000021559281
H868	SOSTEGNO	Piemonte	Biella	0.000022259420	0.000011692397	0.000023724287	0.000009145104	0.000000000000	0.000020660777	0.000005523665	0.000000000000	0.000014295911
H980	STRONA	Piemonte	Biella	0.000026820356	0.000010469120	0.000018979726	0.000015267616	0.000000000000	0.000024430190	0.000009201232	0.000018309572	0.000017837306
L075	TAVIGLIANO	Piemonte	Biella	0.000024586978	0.000008067497	0.000022358924	0.000012844747	0.000000000000	0.000025528086	0.000006636375	0.000029235949	0.000017245551
L116	TERNENGO	Piemonte	Biella	0.000011569199	0.000001728929	0.000002563002	0.000004017768	0.000000000000	0.000007187726	0.0000020331451	0.000000000000	0.000005108813
L193	TOLLENGO	Piemonte	Biella	0.000050655084	0.000026208366	0.000040046324	0.000036238380	0.000000000000	0.000047363367	0.000025172734	0.000063239200	0.000039044990
L239	TORRAZZO	Piemonte	Biella	0.000011391215	0.000001515757	0.000002555076	0.000007905341	0.000000000000	0.000008090031	0.000001436824	0.000000000000	0.000006057768
L436	TRIVERO	Piemonte	Biella	0.000121260713	0.000074934456	0.000121224445	0.000081371819	0.000000000000	0.000126489786	0.000075616831	0.000139540776	0.000099330203
L556	VALDENGO	Piemonte	Biella	0.000051572349	0.000027575833	0.000051328041	0.000048580343	0.000000000000	0.000050531062	0.000024979739	0.000010444619	0.000045864239
L586	VALLANZOSO	Piemonte	Biella	0.000010495582	0.000001298767	0.000001739410	0.000003061665	0.000000000000	0.000007081708	0.000001745224	0.000000000000	0.000004415375
L606	VALLE MOSSO	Piemonte	Biella	0.000071030418	0.000039769193	0.000081503448	0.000043564267	0.000000000000	0.000062783813	0.000040588828	0.0000104817649	0.000005708103
L620	VALLE SAN NICOLA	Piemonte	Biella	0.000026214355	0.000007855728	0.000017834290	0.000009037918	0.000000000000	0.000024197343	0.000011099019	0.000000000000	0.000015273472
L712	VEGLIO	Piemonte	Biella	0.000017148924	0.000003783284	0.000004451034	0.000007626299	0.000000000000	0.000014884153	0.000005137005	0.000001853871	0.000009202296
L785	VERRONE	Piemonte	Biella	0.000028670028	0.000022026739	0.000022783354	0.000028992081	0.000000000000	0.000036790729	0.000010499185	0.000043436779	0.000025853677
L880	VIGLIANO BIELLESE	Piemonte	Biella	0.000150711140	0.000091266055	0.000123067803	0.000130407244	0.000000000000	0.000142058214	0.000090204827	0.000207388410	0.000128478960
L933	VILLA DEL BOSCO	Piemonte	Biella	0.000014291252	0.000004412565	0.000003248405	0.00000694826	0.000000000000	0.000009355794	0.000002851788	0.000000000000	0.000006895068
L978	VILLANOVA BIELLESE	Piemonte	Biella	0.000011441775	0.000002432798	0.000002722189	0.000003648001	0.000000000000	0.000007527535	0.000001312481	0.000000000000	0.000004467394
M098	VIVERONE	Piemonte	Biella	0.000045016254	0.000053203294	0.000031184891	0.000034892725	0.000000000000	0.00008221861	0.000015924512	0.000000000000	0.000039919636
M179	ZIMONE	Piemonte	Biella	0.0000414867954	0.000004036130	0.00006079281	0.000005431757	0.000000000000	0.000012078757	0.000003118243	0.000000000000	0.000007525411
M196	ZUBIENA	Piemonte	Biella	0.000031141146	0.000014007727	0.000026110931	0.000019482545	0.000000000000	0.000028478461	0.000009836558	0.000000000000	0.000020869946
M201	ZUMAGLIA	Piemonte	Biella	0.000025161932	0.000011599372	0.000020938443	0.000009869915	0.000000000000	0.000022256596	0.000010469111	0.000000000000	0.000015590385
A016	ACCEGLIO	Piemonte	Cuneo	0.000031732348	0.000003978860	0.000002832892	0.000007786141	0.000000000000	0.000042778097	0.000001663047	0.000000000000	0.000015054136
A113	AISONIE	Piemonte	Cuneo	0.000017502904	0.000003321865	0.000003083868	0.000005361825	0.000000000000	0.000018218096	0.000002316298	0.000000000000	0.000008312390
A124	ALBA	Piemonte	Cuneo	0.000617248584	0.000578631140	0.000696387156	0.00067729351	0.00037282779	0.000665180745	0.000506260304	0.000490389739	0.000619632044
A139	ALBARETTO DELLA TORRE	Piemonte	Cuneo	0.000011863109	0.000003386610	0.000009838319	0.000005462203	0.000000000000	0.000009524271	0.000002122028	0.000000000000	0.000006893327
A238	ALTO	Piemonte	Cuneo	0.000009581195	0.000001169880	0.000001771640	0.000002980653	0.000001007553	0.000007696506	0.00000693745	0.000000000000	0.000004174426
A394	ARGENTERA	Piemonte	Cuneo	0.000022890385	0.000001830913	0.000002939514	0.000003488189	0.000000000000	0.000025995693	0.000000618207	0.000000000000	0.000009618833
A396	ARGUELLO	Piemonte	Cuneo	0.000010188594	0.000001581625	0.000002737040	0.000002917391	0.000000000000	0.000007383995	0.000001461331	0.000000000000	0.000004467730
A555	BAGNASCO	Piemonte	Cuneo	0.000030728291	0.000015063941	0.000021753426	0.000015495447	0.000000000000	0.000029782393	0.000008827814	0.000000000000	0.000019297854
A571	BAGNOLO PIEMONTE	Piemonte	Cuneo	0.000130842363	0.000061275201	0.000096866776	0.000078546349	0.000034123956	0.00013290227	0.000057403495	0.000000000000	0.000090245026
A589	BALDISSERO D'ALBA	Piemonte	Cuneo	0.000026133980	0.000009599102	0.000027350055	0.000010686938	0.000000000000	0.00002723819	0.000008669482	0.000000000000	0.000017123111
A629	BARBARESCO	Piemonte	Cuneo	0.000020124328	0.000008477782	0.000008202634	0.000011027597	0.000000000000	0.000017384125	0.000005355582	0.000000000000	0.000011632986
A660												

Codice catastale	Denominazione	Regione	Provincia	AMMINISTRAZIONE	POLIZIA LOCALE	ISTRUZIONE PUBBLICA	RIFIUTI	TPL	TERRITORIO E VIABILITA'	SOCIALE	ASILI NIDO	COMPLESSIVO
A979	BONVICINO	Piemonte	Cuneo	0.0000905022	0.00001532278	0.00001022240	0.000022869081	0.00000000000	0.000007891953	0.000001131731	0.00000000000	0.000004035298
B033	BORGO SAN DALMAZZO	Piemonte	Cuneo	0.000229551240	0.000126944635	0.000291679787	0.000205001263	0.000081623500	0.000267944856	0.000158870458	0.000176941577	0.000213281484
B018	BORGOMALE	Piemonte	Cuneo	0.000014321059	0.000004644792	0.000006397741	0.000006200236	0.00000000000	0.000012282294	0.000002235195	0.00000000000	0.000007581760
B079	BOSIA	Piemonte	Cuneo	0.000010504676	0.000001847039	0.000001842776	0.000003833293	0.00000000000	0.000007907809	0.000001582905	0.00000000000	0.000004756115
B084	BOSSOLASCO	Piemonte	Cuneo	0.000024718245	0.000010436286	0.000023238331	0.000013907506	0.00000000000	0.000022158375	0.000005798787	0.00000000000	0.000015875381
B101	BOVES	Piemonte	Cuneo	0.000179551510	0.000107121662	0.000216041428	0.000125640045	0.000075236766	0.000207814977	0.000106866667	0.00000000000	0.000149159346
B111	BRÀ	Piemonte	Cuneo	0.000540625204	0.000479655108	0.000456580232	0.000557984584	0.000395574149	0.000553394106	0.000473018560	0.000748560274	0.000526164073
B167	BRIAGLIA	Piemonte	Cuneo	0.000013245728	0.000002896492	0.000004749940	0.000005540098	0.00002018845	0.000010391767	0.000002089978	0.00000000000	0.000006665705
B175	BRIGA ALTA	Piemonte	Cuneo	0.0000014311372	0.000001065379	0.000000753214	0.000002361127	0.000000685590	0.000016074521	0.000000416182	0.00000000000	0.000000513330
B200	BRONDELLO	Piemonte	Cuneo	0.000013072416	0.000002293852	0.000003894502	0.000003711564	0.00000000000	0.000011137230	0.000002291917	0.00000000000	0.000006075100
B204	BROSSASCO	Piemonte	Cuneo	0.000013453158	0.000023667563	0.000013180578	0.000015262048	0.000035312209	0.000010252825	0.00000000000	0.0000020468004	
B285	BUSCA	Piemonte	Cuneo	0.000189977723	0.000098044483	0.000195637834	0.000124997506	0.00000000000	0.000216019167	0.000114763626	0.000125962114	0.000152676451
B467	CAMERANA	Piemonte	Cuneo	0.000021607839	0.000007607397	0.000014675540	0.000008965801	0.00000000000	0.000024450813	0.000005641555	0.00000000000	0.000013183957
B489	CAMO	Piemonte	Cuneo	0.000010330480	0.000001596296	0.000001749542	0.000002503467	0.00000000000	0.000007351275	0.000001919255	0.00000000000	0.000004319969
B573	CANALE	Piemonte	Cuneo	0.000106238012	0.000067590195	0.000101750053	0.000087762664	0.00000000000	0.00011992998	0.000061155349	0.000119861457	0.000090182859
B621	CANOSIO	Piemonte	Cuneo	0.000014223735	0.000001426869	0.000001022961	0.000002498175	0.00000000000	0.000016559192	0.000000682644	0.00000000000	0.000006059215
B692	CAPRAUNA	Piemonte	Cuneo	0.000010292733	0.000001223266	0.000000815661	0.000001972180	0.000001262034	0.000007678306	0.000001098886	0.00000000000	0.000003997228
B719	CARAGLIO	Piemonte	Cuneo	0.000130982861	0.000081479452	0.000166264244	0.000095741948	0.00000000000	0.000148007952	0.000072374728	0.00000000000	0.00010832286
B720	CARAMAGNA PIEMONTE	Piemonte	Cuneo	0.000026202392	0.000048787558	0.000035381530	0.00000000000	0.00000000000	0.000064786386	0.000023805987	0.000072627449	0.000045056539
B755	CARDE'	Piemonte	Cuneo	0.000027757540	0.000012589913	0.000017259112	0.000011526538	0.00000000000	0.000025960351	0.000008121153	0.00000000000	0.000016305575
B841	CARRU'	Piemonte	Cuneo	0.000095275325	0.000051525282	0.000061213211	0.000060452345	0.000032456411	0.000095118711	0.000048082395	0.00000000000	0.000066734531
B845	CARTIGNANO	Piemonte	Cuneo	0.000010973094	0.000001685233	0.000003397195	0.000003206695	0.00000000000	0.000008199946	0.000001615807	0.00000000000	0.000004925195
B894	CASAL GRASSO	Piemonte	Cuneo	0.000034004445	0.000016291659	0.000019174303	0.000019174303	0.00000000000	0.000041295492	0.000014122431	0.00000000000	0.000023422920
C046	CASTAGNIO	Piemonte	Cuneo	0.000024833853	0.000024899361	0.000038401167	0.000026580552	0.00000000000	0.0000047213649	0.000014681787	0.000008632392	0.000003390343
C081	CASTELDELFINO	Piemonte	Cuneo	0.000016477128	0.000002535296	0.000003248497	0.000003283710	0.00000000000	0.000025790964	0.000001983108	0.00000000000	0.000008142426
C140	CASTELLAR	Piemonte	Cuneo	0.000012077960	0.000002700300	0.000002873307	0.000004325196	0.00000000000	0.000009201833	0.000001896291	0.00000000000	0.000005610998
C165	CASTELLETO STURA	Piemonte	Cuneo	0.000030155520	0.000014895015	0.000023785328	0.000020565995	0.00000000000	0.000032695393	0.000009209048	0.00000000000	0.000021189458
C167	CASTELLETO UZZONE	Piemonte	Cuneo	0.000014506803	0.000004915093	0.000009218012	0.000005647110	0.00000000000	0.000014912712	0.000003076429	0.00000000000	0.000008357918
C173	CASTELINALDO D'ALBA	Piemonte	Cuneo	0.00002299610	0.000008360346	0.000014459604	0.000010863886	0.00000000000	0.000022455845	0.000006153995	0.00000000000	0.000013775301
C176	CASTELLINO TANARO	Piemonte	Cuneo	0.000013622092	0.000002345063	0.000005708455	0.000004635767	0.00000000000	0.000012821163	0.0000006912228	0.00000000000	0.000006912228
C205	CASTELMAGNO	Piemonte	Cuneo	0.000014536257	0.000001643710	0.000001203955	0.000002371836	0.00000000000	0.000016677135	0.000000483265	0.00000000000	0.000006116913
C214	CASTELNUOVO DI CEVA	Piemonte	Cuneo	0.000008896223	0.000000906496	0.000001714328	0.000002010949	0.00000000000	0.000006244082	0.000000858411	0.00000000000	0.000003555706
C314	CASTIGLIONE FALLETTO	Piemonte	Cuneo	0.000018721815	0.000007611483	0.000012278510	0.000013658686	0.00000000000	0.000020066175	0.000003634711	0.00000000000	0.000012629131
C317	CASTIGLIONE TINELLA	Piemonte	Cuneo	0.000023681396	0.000009084592	0.000018185601	0.000011282511	0.00000000000	0.000021262493	0.000008924456	0.00000000000	0.000014776503
C323	CASTINO	Piemonte	Cuneo	0.000017322797	0.000005371749	0.000009534256	0.000007568816	0.00000000000	0.000018934071	0.000004034974	0.00000000000	0.000010168254
C375	CAVALLERLEONE	Piemonte	Cuneo	0.000020537996	0.000007489169	0.000009321708	0.000008397436	0.00000000000	0.000019764588	0.000004913957	0.00000000000	0.000011382417
C376	CAVALLERMAGGIORE	Piemonte	Cuneo	0.0000104627355	0.0000056276490	0.000009808490	0.0000065417535	0.0000025686601	0.0000109738642	0.000005680036	0.00000000000	0.0000077863459
C441	CELLE DI MACRA	Piemonte	Cuneo	0.000001131981	0.000001353014	0.0000020045175	0.00000000000	0.00000000000	0.000013256162	0.000000706218	0.00000000000	0.000005099239
C466	CENTALLO	Piemonte	Cuneo	0.000126102931	0.000078241234	0.000125470229	0.000101219216	0.000044616749	0.000135248228	0.000064922005	0.00000000000	0.000101785339
C504	CERESOLE ALBA	Piemonte	Cuneo	0.000046025997	0.000023067324	0.0000031787681	0.000025638645	0.00000000000	0.000053125537	0.0000019962324	0.000053133501	0.000033621249
C530	CERRETTO LANGHE	Piemonte	Cuneo	0.000015642720	0.000003656924	0.000006543104	0.000007602485	0.00000000000	0.000014758727	0.000003514658	0.00000000000	0.000008062559
C547	CERVASCA	Piemonte	Cuneo	0.000014913304	0.000083873791	0.000101430533	0.000057094198	0.000033850484	0.0000107404738	0.000043713643	0.00000000000	0.000085292173
C550	CERVÈRE	Piemonte	Cuneo	0.000047294150	0.000024817612	0.000028988833	0.000030031683	0.00000000000	0.000046122936	0.000016319543	0.00000000000	0.000003123190
C589	CEVA	Piemonte	Cuneo	0.000125404507	0.000076462965	0.000080502533	0.000088182394	0.000059389192	0.000133307283	0.000064819636	0.00000000000	0.000092422345
C599	CHERASCO	Piemonte	Cuneo	0.000180959783	0.000102410067	0.000155707137	0.000157622744	0.00000000000	0.000201701126	0.000079155479	0.00000000000	0.000142581801
C653	CHIUSA DI PESIO	Piemonte	Cuneo	0.000094390912	0.000038254375	0.000077655265	0.000047187433	0.00000000000	0.000102528428	0.000029349372	0.00000000000	0.000061840578
C681	CIGLIE'	Piemonte	Cuneo	0.000010709657	0.000001922005	0.000003139102	0.000002561128	0.000001572751	0.000008437907	0.000001195831	0.00000000000	0.000004710198
C738	CISSONE	Piemonte	Cuneo	0.000009070880	0.000001247461	0.000001330979	0.000002796892	0.000007150152	0.000007021873	0.000000803808	0.00000000000	0.000003889132
C792	CLAVESANA	Piemonte	Cuneo	0.000025022884	0.000011910829	0.000017007313	0.000012716891	0.000007150152	0.000022518006	0.000008786253	0.00000000000	0.000015821014
D022	CORNELIANO D'ALBA	Piemonte	Cuneo	0.000045336528	0.000023829347	0.000037036905	0.000033749453	0.00000000000	0.000040763843	0.000018998968	0.00000000000	0.000032421384
D062	CORTEMILIA	Piemonte	Cuneo	0.000055082075	0.000029201308	0.000059845548	0.000034486075	0.00000000000	0.000058199074	0.000024011226	0.00000000000	0.000040689813
D093	COSSANO BELBO	Piemonte	Cuneo	0.000027412841	0.000011969384	0.000021448555	0.000014534410	0.000008395941	0.000028098529	0.000009545601	0.00000000000	0.000018251022
D120	COSTIGLIONE SALUZZO	Piemonte	Cuneo	0.000065794005	0.000033018256	0.000050986367	0.000041837434	0.00000000000	0.000067828945	0.000030236865	0.00000000000	0.000046284228
D133	CRAVANZANA	Piemonte	Cuneo	0.000015295326	0.000005010490	0.000013782845	0.000007748099	0.00000000000	0.000012139560	0.000003692867	0.00000000000	0.000009369645
D172	CRISSOLO	Piemonte	Cuneo	0.000020294327	0.000003501318	0.000002160618	0.000005179250	0.000003455403	0.000021295869	0.000001317841	0.00000000000	0.000009234466
D205	CUNEO	Piemonte	Cuneo	0.001113553864	0.001056745342	0.001229825972	0.000942283469	0.002422391554	0.001318698491	0.000956372867	0.001316515771	0.001134052292
D271	DEMONTE	Piemonte	Cuneo	0.000067087080	0.000024007736	0.000047615982	0.000030174207	0.00000000000	0.000068894537	0.0000021339363	0.00000000000	0.0000043843051
D291	DIANO D'ALBA	Piemonte	Cuneo	0.000017240134	0.0000037922311	0.0000067374622	0.000047425605	0.00000000000	0.000081954870	0.000032050725	0.00000000000	0.000005362565
D314	DOGLIANI	Piemonte	Cuneo	0.000101773589	0.000059118417	0.000087893690	0.000079070542	0.00000000000	0.000101156269	0.000050760051	0.00000000000	0.000077062308
D372	DRONERO	Piemonte	Cuneo	0.000139639079	0.000101462128	0.000116773511						

Codice catastale	Denominazione	Regione	Provincia	AMMINISTRAZIONE	POLIZIA LOCALE	ISTRUZIONE PUBBLICA	RIFIUTI	TPL	TERRITORIO E VIABILITA'	SOCIALE	ASILI NIDO	COMPLESSIVO
D742	FOSSANO	Piemonte	Cuneo	0.00044870228	0.000332601306	0.000300259292	0.000416160358	0.000287143056	0.000486316740	0.000363995196	0.000485117194	0.000402984984
D751	FRABOSA SOPRANA	Piemonte	Cuneo	0.000039934125	0.000013211212	0.000014775311	0.000020363636	0.000000000000	0.000037212769	0.000007585974	0.000000000000	0.000002209197
D752	FRABOSA SOTTANA	Piemonte	Cuneo	0.000091272728	0.000024842631	0.000028852978	0.000048570833	0.000014489559	0.000064308528	0.000012198501	0.000000000000	0.000047163154
D782	FRASSINO	Piemonte	Cuneo	0.000017168617	0.000003495701	0.000004540281	0.000012010904	0.000000000000	0.000016546095	0.000002464522	0.000000000000	0.000009089491
D856	GAJOLA	Piemonte	Cuneo	0.000016742882	0.000004051955	0.000018129191	0.000006222767	0.000000000000	0.000014735875	0.000003619777	0.000000000000	0.000010112161
D894	GAMBASCA	Piemonte	Cuneo	0.000013458651	0.000003631365	0.000005662727	0.000004124466	0.000000000000	0.000012795406	0.000002877540	0.000000000000	0.000006886181
D920	GARESSIO	Piemonte	Cuneo	0.000095218116	0.000038718642	0.000038627447	0.000044507039	0.000042259098	0.000106201128	0.000029535142	0.000044811588	0.000059812548
D967	GENOLA	Piemonte	Cuneo	0.000051617995	0.000027004524	0.000048178688	0.000045129735	0.000000000000	0.000056531421	0.000021050142	0.000000000000	0.000040708664
E111	GORZEGNO	Piemonte	Cuneo	0.000014143529	0.000002932502	0.000001811697	0.000004242865	0.000000000000	0.000012731376	0.000002435756	0.000000000000	0.000006434661
E115	GOTTASECCA	Piemonte	Cuneo	0.000010634077	0.000001529320	0.000001452600	0.000002978783	0.000000000000	0.000009729791	0.000001240364	0.000000000000	0.000004689147
E118	GOVONE	Piemonte	Cuneo	0.000048761894	0.000025987562	0.000050758307	0.000033902650	0.000000000000	0.000051313644	0.000017864333	0.000000000000	0.000036366642
E182	GRINZANE CAVOUR	Piemonte	Cuneo	0.000043848626	0.000028908546	0.000030478668	0.000027714403	0.000000000000	0.000038923969	0.000023096069	0.000000000000	0.000030373515
E251	GUARENE	Piemonte	Cuneo	0.000069715369	0.000040962568	0.000061404881	0.000046015229	0.000000000000	0.000083828395	0.000027575537	0.000000000000	0.000051861349
E282	IGLIANO	Piemonte	Cuneo	0.000008745568	0.000001103207	0.000001214444	0.000001860850	0.000000000000	0.000005704877	0.000000911737	0.000000000000	0.000003370512
E327	ISASCA	Piemonte	Cuneo	0.000008767710	0.000001184611	0.000001072669	0.000001692367	0.000000923483	0.000005993776	0.000000692785	0.000000000000	0.000003355361
E430	LA MORRA	Piemonte	Cuneo	0.000067098430	0.000034793259	0.000046644236	0.000038638451	0.000000000000	0.000070078338	0.000023990319	0.000000000000	0.000044725013
E406	LAGNASCIO	Piemonte	Cuneo	0.000032823021	0.000020075474	0.000018492522	0.000020812822	0.000012600988	0.000033345297	0.000010709301	0.000000000000	0.000022124599
E540	LEQUIO BERRIA	Piemonte	Cuneo	0.000018034305	0.000006004926	0.000019374810	0.000007552993	0.000000000000	0.000015264745	0.000005306244	0.000000000000	0.000011314835
E539	LEQUIO TANARO	Piemonte	Cuneo	0.000002157305	0.000008634118	0.000012787200	0.000010623402	0.000000000000	0.000019861001	0.000006685439	0.000000000000	0.000012948750
E546	LESEGNIO	Piemonte	Cuneo	0.000023987261	0.000012546390	0.000016756426	0.000012658361	0.000000000000	0.000026028506	0.000008032890	0.000000000000	0.000015767391
E564	LEVICE'	Piemonte	Cuneo	0.000012923923	0.000003286792	0.000006768922	0.000003578363	0.000000000000	0.000011875287	0.000002153709	0.000000000000	0.000006536298
E597	LIMONE PIEMONTE	Piemonte	Cuneo	0.000099549600	0.000048993080	0.000025012282	0.000058079849	0.000026804162	0.000074369092	0.000013275257	0.000000000000	0.000054395236
E615	LISIO	Piemonte	Cuneo	0.000011423386	0.000001467348	0.000001686525	0.000002855363	0.000000000000	0.000008938363	0.000001561454	0.000000000000	0.000004779176
E789	MACRA	Piemonte	Cuneo	0.000011273924	0.000001291218	0.000000819324	0.000002561201	0.000000000000	0.000010477993	0.000000356511	0.000000000000	0.000004815863
E809	MAGLIANO ALFIERI	Piemonte	Cuneo	0.000046164383	0.000023329054	0.000046386787	0.000031497256	0.000000000000	0.000042584974	0.000017638270	0.000000000000	0.000033256237
E808	MAGLIANO ALPI	Piemonte	Cuneo	0.000047223155	0.000021784090	0.000035956649	0.000037366568	0.000000000000	0.000057815100	0.000016457757	0.000000000000	0.000035412162
E887	MANGO	Piemonte	Cuneo	0.000033402075	0.000017347907	0.000029915288	0.000014440373	0.000012154798	0.000033903599	0.000014185025	0.000000000000	0.000022445554
E894	MIANTA	Piemonte	Cuneo	0.000072724850	0.000049478010	0.000041516733	0.000051767449	0.000000000000	0.000067182322	0.000032787187	0.000000000000	0.000050392228
E939	MARENE	Piemonte	Cuneo	0.000062689470	0.000039376129	0.000045160048	0.000057738187	0.000000000000	0.000073176005	0.000025389799	0.000000000000	0.000049489631
E945	MARGARITA	Piemonte	Cuneo	0.000032590489	0.000015857672	0.000020368641	0.000014438730	0.000000000000	0.000032298523	0.000013191487	0.000000000000	0.000002213671
E963	MARMORA	Piemonte	Cuneo	0.000014829885	0.000002395241	0.000000940448	0.000002985536	0.000000000000	0.000015651498	0.000000773687	0.000000000000	0.000006265658
E973	MARSAGLIA	Piemonte	Cuneo	0.000012796786	0.0000022210471	0.000002622299	0.000003492046	0.000000000000	0.000013299325	0.000002263197	0.000000000000	0.000006093887
E988	MARTINIANA PO	Piemonte	Cuneo	0.000022362362	0.000007428220	0.000017466375	0.000008450221	0.000000000000	0.000019774492	0.000007291404	0.000000000000	0.000013148085
F114	MELLE	Piemonte	Cuneo	0.000017784892	0.000003795524	0.000002746615	0.000006466044	0.000000000000	0.000019105742	0.000002980319	0.000000000000	0.000008859552
F279	MOIOLA	Piemonte	Cuneo	0.000013986546	0.000001193500	0.000004335138	0.000004507556	0.000000000000	0.000011580406	0.000002113263	0.000000000000	0.000006529559
F309	MOMBARCARO	Piemonte	Cuneo	0.000015237975	0.000002877141	0.000002279247	0.000006424169	0.000000000000	0.000019018242	0.000003065161	0.000000000000	0.000008212144
F312	MOMBASIGLIO	Piemonte	Cuneo	0.000020317358	0.000006288006	0.000013583768	0.000007508217	0.000000000000	0.000018873524	0.000005498505	0.000000000000	0.000011540011
F326	MONASTERO DI VASCO	Piemonte	Cuneo	0.000031591761	0.000012157677	0.000026151574	0.000016660552	0.000000000000	0.000032395886	0.000010947602	0.000000000000	0.000020791575
F329	MONASTEROLO CASOTTO	Piemonte	Cuneo	0.000009490679	0.000000873512	0.000000890425	0.000002853502	0.000000000000	0.000006612309	0.000000964919	0.000000000000	0.000003847991
F330	MONASTEROLO DI SAVIGLIANO	Piemonte	Cuneo	0.000029617608	0.000018288771	0.000019438521	0.000016115201	0.000000000000	0.000032903898	0.000009035084	0.000000000000	0.000019605050
F338	MONCHIERO	Piemonte	Cuneo	0.000017457893	0.000005765105	0.000011752514	0.000008202020	0.000000000000	0.000014559650	0.000004168780	0.000000000000	0.000010101085
F351	MONDOVI'	Piemonte	Cuneo	0.000443294149	0.000378555180	0.000382216041	0.000410452518	0.000579209682	0.000508815257	0.00059921595	0.00002368044	0.000430122521
F355	MONESIGLIO	Piemonte	Cuneo	0.000021378567	0.000009849455	0.000019044542	0.000009689520	0.000000000000	0.000018037879	0.000008161828	0.000000000000	0.000013526661
F358	MONFORTE D'ALBA	Piemonte	Cuneo	0.000054345304	0.000029186324	0.000047351208	0.000030906020	0.000000000000	0.000052402134	0.000021242599	0.000000000000	0.000037103550
F385	MONTA'	Piemonte	Cuneo	0.000089418300	0.000063140650	0.000078769159	0.000049706257	0.000000000000	0.000093062861	0.000047727351	0.000068613853	0.000067197075
F405	MONTALDO DI MONDOVI'	Piemonte	Cuneo	0.000030190964	0.000006876747	0.000011396302	0.000012197255	0.000005172969	0.000024240434	0.000006053396	0.000000000000	0.000015445025
F408	MONTALDO ROERO	Piemonte	Cuneo	0.000023114757	0.000008451370	0.000019132811	0.000009718580	0.000009805331	0.000022264745	0.000007151615	0.000000000000	0.000014528779
F424	MONTANERA	Piemonte	Cuneo	0.000018828040	0.000006660451	0.000015388507	0.000008926283	0.000000000000	0.000020571517	0.000003808031	0.000000000000	0.000011879223
F550	MONTELUPO ALBESE	Piemonte	Cuneo	0.000017537968	0.000005453606	0.000012979403	0.000007864997	0.000000000000	0.000016375252	0.000003628574	0.000000000000	0.000010341339
F588	MONTEMALE DI CUNEO	Piemonte	Cuneo	0.000012209572	0.000001951629	0.000002969900	0.000003579344	0.000000000000	0.000010782512	0.000001679991	0.000000000000	0.000005059104
F608	MONTEROSSO GRANA	Piemonte	Cuneo	0.000025126338	0.000008840108	0.000015526013	0.000008022848	0.000000000000	0.000023041578	0.000004562049	0.000000000000	0.000013505497
F654	MONTEU ROERO	Piemonte	Cuneo	0.000040160445	0.000016434092	0.000027274041	0.000016810682	0.000000000000	0.000045991680	0.000011921181	0.000000000000	0.000024670562
F666	MONTEZEMOLO	Piemonte	Cuneo	0.000013449543	0.000002779551	0.000003084633	0.000006488447	0.000000000000	0.000010813960	0.000002703391	0.000000000000	0.000006806093
F669	MONTICELLO D'ALBA	Piemonte	Cuneo	0.000052192073	0.000027341774	0.000050285211	0.000026374541	0.000000000000	0.000054330272	0.000018759679	0.000000706489	0.000035708825
F723	MORETTA	Piemonte	Cuneo	0.000081143498	0.000038101348	0.000073904360	0.000068973779	0.000000000000	0.000081119633	0.000041082869	0.000000000000	0.000062994286
F743	MOROZZO	Piemonte	Cuneo	0.000044057007	0.000020011060	0.000057956288	0.000020202763	0.000000000000	0.000048063482	0.000018715399	0.000000000000	0.000032099351
F809	MURAZZANO	Piemonte	Cuneo	0.000027705736	0.000013458244	0.000025401724	0.000013710598	0.000000000000	0.000029464051	0.000008358700	0.000000000000	0.000018489609
F811	MURELLO	Piemonte	Cuneo	0.000026484214	0.000011967334	0.000014012144	0.000012921747	0.000000000000	0.000023877315	0.000008392453	0.000000000000	0.000015896224
F846	NARZOLE	Piemonte	Cuneo	0.000067881918	0.000048378802	0.000048378802	0.000037037265	0.000000000000	0.000073503538	0.000034668230	0.000000000000	0.000046622625

Codice catastale	Denominazione	Regione	Provincia	AMMINISTRAZIONE	POLIZIA LOCALE	ISTRUZIONE PUBBLICA	RIFIUTI	TPL	TERRITORIO E VIABILITA'	SOCIALE	ASILI NIDO	COMPLESSIVO
G114	ORMEA	Piemonte	Cuneo	0.00007029879	0.000027463846	0.000020277933	0.000031530198	0.000000000000	0.000070813979	0.000019612924	0.000000000000	0.000039003233
G183	GOSTANA	Piemonte	Cuneo	0.000011542921	0.000001771629	0.000001566543	0.000002153450	0.000000000000	0.000008949117	0.000000773886	0.000000000000	0.000004507673
G228	PAESANA	Piemonte	Cuneo	0.000077950911	0.000031793845	0.0000045053064	0.000046773364	0.000000000000	0.000070236891	0.000028626153	0.000000000000	0.000049488391
G240	PAGNO	Piemonte	Cuneo	0.000018061785	0.000006434249	0.000014002743	0.000007545779	0.000000000000	0.000016847122	0.000003326943	0.000000000000	0.000010588382
G302	PAMPARATO	Piemonte	Cuneo	0.000023839461	0.000005633537	0.000008189455	0.000009831488	0.000000000000	0.000020207183	0.000004115253	0.000000000000	0.000012086701
G339	PAROLDO	Piemonte	Cuneo	0.000012085851	0.000002094769	0.0000011791380	0.000003387735	0.000000000000	0.000010678285	0.000001865455	0.000000000000	0.000005383907
G457	PERLETTO	Piemonte	Cuneo	0.000013427003	0.000002875481	0.000003308216	0.000004792003	0.000000000000	0.000011789232	0.000002763932	0.000000000000	0.000006541115
G458	PERLO	Piemonte	Cuneo	0.000009806633	0.000000948984	0.000001379500	0.000002328093	0.000000000000	0.000007315949	0.000000952651	0.000000000000	0.000003939074
G526	PEVERAGNO	Piemonte	Cuneo	0.0000121077597	0.0000074485659	0.0000104400990	0.000076284783	0.000000000000	0.0000130525443	0.000049390010	0.000000000000	0.000087234326
G532	PEZZOLO VALLE UZZONE	Piemonte	Cuneo	0.000016933611	0.000004525614	0.000009685946	0.000006465967	0.000000000000	0.000017261748	0.000003148007	0.000000000000	0.000009419219
G561	PIANFEI	Piemonte	Cuneo	0.000047934131	0.000021186705	0.000032243263	0.000022182366	0.000000000000	0.000049873379	0.000017702587	0.000000000000	0.000030211895
G575	PIASCO	Piemonte	Cuneo	0.000058646666	0.000030279619	0.000042784906	0.000040781463	0.000000000000	0.000059858987	0.000025194615	0.000000000000	0.000041542217
G625	PIETRAPORZIO	Piemonte	Cuneo	0.000016200227	0.000001861742	0.000001366891	0.000003670899	0.000000000000	0.000018153928	0.000000804613	0.000000000000	0.000007080060
G683	PIOBESI D'ALBA	Piemonte	Cuneo	0.000028551759	0.000011223228	0.000025710863	0.000017096228	0.000000000000	0.000028154091	0.0000095757892	0.000000000000	0.000019432376
G697	PIOZZO	Piemonte	Cuneo	0.000031296356	0.000013409488	0.000023667163	0.000017076051	0.000000000000	0.000031710381	0.000008701340	0.000000000000	0.000020199291
G742	POCOPAGLIA	Piemonte	Cuneo	0.000062128456	0.000033030115	0.000089429198	0.000036685714	0.000032729927	0.000061056785	0.000025020956	0.000000000000	0.000048697828
G800	POLONGHERA	Piemonte	Cuneo	0.000028153168	0.000012845089	0.000014493179	0.000014432476	0.000000000000	0.000023236722	0.000010780130	0.000000000000	0.000016784963
G837	PONTECHIANALE	Piemonte	Cuneo	0.000029146922	0.000003868406	0.000001023306	0.000008061868	0.000005355454	0.000032708515	0.000001836181	0.000000000000	0.000013181100
G970	PRADLEVES	Piemonte	Cuneo	0.000015914021	0.000002632840	0.000003481388	0.000005017964	0.000000000000	0.000012926285	0.000002765126	0.000000000000	0.000007259503
H011	PRAZZO	Piemonte	Cuneo	0.000018260119	0.000004602443	0.000006110988	0.0000050040454	0.000000000000	0.000020522206	0.000001540679	0.000000000000	0.000009077981
H059	PRIERO	Piemonte	Cuneo	0.000018138631	0.000004019303	0.000004879635	0.000007606194	0.000000000000	0.000017608746	0.000003734302	0.000000000000	0.000009420406
H068	PRIOCCA	Piemonte	Cuneo	0.000042044607	0.000023174780	0.000041313877	0.000025282217	0.000000000000	0.000040536327	0.000011720586	0.000000000000	0.000029816386
H069	PRIOLA	Piemonte	Cuneo	0.000023375000	0.000007434438	0.000010724427	0.000007331701	0.000000000000	0.000022237893	0.000005228463	0.000000000000	0.000012225721
H085	PRUNETTO	Piemonte	Cuneo	0.000017771040	0.000006152000	0.000009032053	0.000006904951	0.000000000000	0.000017923924	0.000004544428	0.000000000000	0.000010085166
H150	RACCONIGI	Piemonte	Cuneo	0.000182021900	0.000118201956	0.000142203604	0.000151975587	0.000000000000	0.000176270208	0.000129417144	0.0000261772511	0.000154396035
H247	REVELLO	Piemonte	Cuneo	0.000085394828	0.000041479183	0.000056076034	0.000050286372	0.000000000000	0.000094146258	0.000041296078	0.000000000000	0.000058735833
H285	RIFREDDO	Piemonte	Cuneo	0.000025233735	0.000011960636	0.000017301128	0.000010176375	0.000000000000	0.000024123677	0.000008028395	0.000000000000	0.000015151034
H326	RITTANA	Piemonte	Cuneo	0.000010577752	0.000001057543	0.000001986941	0.000003886325	0.000000000000	0.000007837072	0.000000889211	0.000000000000	0.000004644142
H362	ROASCHIA	Piemonte	Cuneo	0.000013010222	0.000001252988	0.000000000000	0.000003850513	0.000001557800	0.000011222228	0.000001338347	0.000000000000	0.000005444605
H363	ROASCIO	Piemonte	Cuneo	0.000008759664	0.000001877705	0.000001810727	0.000001923826	0.000000000000	0.000007032932	0.000000927964	0.000000000000	0.000003969912
H377	ROBLANTE	Piemonte	Cuneo	0.000052420430	0.000026721199	0.000048916871	0.000027724755	0.000000000000	0.000052709278	0.000019681593	0.000000000000	0.0000305746099
H378	ROBURENT	Piemonte	Cuneo	0.000037265494	0.000007833098	0.000006450176	0.000016957705	0.000005895209	0.000030110189	0.000005071129	0.000000000000	0.000018280691
H391	ROCCA CIGLIE'	Piemonte	Cuneo	0.000010411239	0.000001273120	0.000001701149	0.000002744911	0.000002316218	0.000006360549	0.000001609958	0.000000000000	0.000004208005
H395	ROCCA DE' BALDI	Piemonte	Cuneo	0.000039130889	0.000020185577	0.000046318020	0.000019609782	0.000000000000	0.000041509300	0.000015542541	0.000042296329	0.000029778983
H385	ROCCABRUNA	Piemonte	Cuneo	0.000040411317	0.000013658755	0.000032301905	0.000024720645	0.000000000000	0.000043020064	0.000012133677	0.000000000000	0.000027150379
H407	ROCCAFORTE MONDOVI'	Piemonte	Cuneo	0.000067291498	0.000022142108	0.000032603173	0.000032990130	0.000000000000	0.000072132823	0.000020783027	0.000000000000	0.000040440297
H447	ROCCASPARVERA	Piemonte	Cuneo	0.000020503823	0.000006837592	0.000030021441	0.000011240985	0.000000000000	0.000021178556	0.000004765424	0.000000000000	0.000014937816
H453	ROCCAUNO	Piemonte	Cuneo	0.000056736063	0.000028148123	0.000048521620	0.000029280578	0.000000000000	0.000057666377	0.000026551860	0.000000000000	0.00003869424
H462	ROCCETTA BELBO	Piemonte	Cuneo	0.000009480681	0.000001490177	0.000002525974	0.000003818244	0.000000000000	0.000007357553	0.000001114498	0.000000000000	0.000004472269
H472	RODDI	Piemonte	Cuneo	0.000033670388	0.000016826165	0.000040948641	0.000022627048	0.000000000000	0.000033763354	0.000009409189	0.000000000000	0.000024976451
H473	RODDINO	Piemonte	Cuneo	0.000016290773	0.000004628724	0.000007563863	0.000006371802	0.000000000000	0.000013369086	0.000003812978	0.000000000000	0.000008586074
H474	RODELLO	Piemonte	Cuneo	0.000023758367	0.000008971454	0.000017807339	0.000014137596	0.000000000000	0.000025846824	0.000008329535	0.000000000000	0.000016099529
H578	ROSSANA	Piemonte	Cuneo	0.000027008144	0.000012641002	0.000015090692	0.000011601200	0.000011280925	0.000027314883	0.000006645406	0.000000000000	0.000016211938
H633	RUFFIA	Piemonte	Cuneo	0.000012971550	0.000003467052	0.000005179857	0.000005836560	0.000000000000	0.000011863586	0.000002906708	0.000000000000	0.000006955067
H695	SALE DELLE LANGHE	Piemonte	Cuneo	0.000017015014	0.000005250275	0.000015082129	0.000009493440	0.000000000000	0.000015996707	0.000003827486	0.000000000000	0.00001892446
H704	SALE SAN GIOVANNI	Piemonte	Cuneo	0.000010828739	0.000001681182	0.000001810727	0.0000030291539	0.000000000000	0.000001038789	0.000000263543	0.000000000000	0.000004795345
H710	SALICETO	Piemonte	Cuneo	0.000035064218	0.000017018158	0.000025256840	0.000017007107	0.000000000000	0.000032724172	0.000010295821	0.000000000000	0.000021751745
H716	SALMOUR	Piemonte	Cuneo	0.000019705790	0.000007845353	0.000019500503	0.000010372126	0.000000000000	0.000023917546	0.000006364781	0.000000000000	0.000013837991
H727	SALUZZO	Piemonte	Cuneo	0.00033974917	0.000288241020	0.000211115084	0.000286655209	0.000217412213	0.000379806819	0.000263787728	0.000347928905	0.000296035312
H746	SAMBUCO	Piemonte	Cuneo	0.000014393896	0.000001402540	0.000002490193	0.000003754970	0.000000000000	0.000015215135	0.000000747453	0.000000000000	0.000006447859
H755	SAMPEYRE	Piemonte	Cuneo	0.0000059715131	0.000020865906	0.000022051612	0.000027194259	0.000000000000	0.0000064885731	0.000009135539	0.000000000000	0.000033376269
H770	SAN BENEDETTO BELBO	Piemonte	Cuneo	0.000010032956	0.000001393479	0.000002894986	0.000003906149	0.000000000000	0.000007566556	0.000001367771	0.000000000000	0.000004710618
H812	SAN DAMIANO MACRA	Piemonte	Cuneo	0.000008028706	0.000006954884	0.000007542145	0.000000000000	0.000030717512	0.000003875240	0.000000000000	0.000012876812	
I037	SAN MICHELE MONDOVI'	Piemonte	Cuneo	0.000045065080	0.000025145683	0.000032253962	0.000023233346	0.000021636911	0.000046561360	0.000019767390	0.000000000000	0.000030413850
H851	SANFRE'	Piemonte	Cuneo	0.000057272466	0.000031152689	0.000059859862	0.000038663843	0.000023014147	0.000056122158	0.000027877360	0.000000000000	0.000034356391
H852	SANFRONT	Piemonte	Cuneo	0.000057883754	0.000024666562	0.000025188747	0.000024064422	0.000017737257	0.000060276475	0.000020218983	0.000000000000	0.000034300875
I210	SANT'ALBANO STURA	Piemonte	Cuneo	0.000049537254	0.000027523805	0.000040665026	0.000037623827	0.000000000000	0.000053310738	0.000016394923	0.000000000000	0.000036335536
I316	SANTA VITTORIA D'ALBA	Piemonte	Cuneo	0.000056502039	0.000038027584	0.000056545585	0.000037213916	0.000000000000	0.000056905724	0.000025802337	0.000000000000	0.000042208778
I367	SANTO STEFANO BELBO	Piemonte	Cuneo	0.00004855273	0.000076270653	0.000068908449	0.000000000000	0.000087485894	0.000039852955	0.000000000000	0.000005381770	
I372												

Codice catastale	Denominazione	Regione	Provincia	AMMINISTRAZIONE	POLIZIA LOCALE	ISTRUZIONE PUBBLICA	RIFIUTI	TPL	TERRITORIO E VIABILITA'	SOCIALE	ASILI NIDO	COMPLESSIVO
I617	SOMANO	Piemonte	Cuneo	0.000014633191	0.000003032273	0.000002931427	0.000005971022	0.000000000000	0.000011902493	0.000003285029	0.000000000000	0.000007135752
I622	SOMMARIVA DEL BOSCO	Piemonte	Cuneo	0.000116246773	0.000006627652	0.0000087219284	0.0000078442603	0.000000000000	0.000123391709	0.0000066231350	0.000000000000	0.000085348962
I623	SOMMARIVA PERNO	Piemonte	Cuneo	0.000057899239	0.000031369439	0.0000069022211	0.000038801916	0.000000000000	0.000058078058	0.000025823686	0.000082097585	0.000047014305
I685	STROPPO	Piemonte	Cuneo	0.000013630699	0.000003384251	0.000006057587	0.000003904863	0.000000000000	0.000014103189	0.000001192925	0.000000000000	0.000006846247
L048	TARANTASCA	Piemonte	Cuneo	0.000041511757	0.000019750341	0.000039234245	0.000028334536	0.000000000000	0.000047070084	0.000012423281	0.000000000000	0.000030216883
L252	TORRE BORMIDA	Piemonte	Cuneo	0.000011377291	0.000002011991	0.000001376613	0.000004656499	0.000000000000	0.000012307915	0.000001780119	0.000000000000	0.000005717353
L241	TORRE MONDOVI'	Piemonte	Cuneo	0.000018741270	0.000005967078	0.000012472003	0.000008410796	0.000000000000	0.000016723406	0.000004864679	0.000000000000	0.000010847646
L278	TORRE SAN GIORGIO	Piemonte	Cuneo	0.000019941578	0.000010166079	0.000010986145	0.000009428580	0.000000000000	0.000018938692	0.000006078243	0.000000000000	0.000011974713
L281	TORRESINA	Piemonte	Cuneo	0.000007754165	0.000000479588	0.000001021971	0.000001467800	0.000000000000	0.000004266115	0.000000698013	0.000000000000	0.000002777536
L367	TREISO	Piemonte	Cuneo	0.000023693851	0.000009987177	0.000017193667	0.000012353400	0.000000000000	0.000021974500	0.000006036303	0.000000000000	0.000014687296
L410	TREZZO TINELLA	Piemonte	Cuneo	0.000013511339	0.000002778943	0.000002619711	0.000004010888	0.000000000000	0.000011886086	0.000002729312	0.000000000000	0.000006266645
L427	TRINITA'	Piemonte	Cuneo	0.000047440906	0.000025639071	0.000063090137	0.000027625724	0.000000000000	0.000052407474	0.000020337482	0.000097752030	0.000040389420
L558	VALDIERI	Piemonte	Cuneo	0.000049459058	0.000015074476	0.000026298769	0.000019281145	0.000000000000	0.000062405562	0.000008928330	0.000000000000	0.000029068872
L580	VALGRANA	Piemonte	Cuneo	0.000024496456	0.000009227323	0.000016266927	0.000009409642	0.000000000000	0.000024699124	0.000006307240	0.000000000000	0.000014323668
L631	VALLORiate	Piemonte	Cuneo	0.000012315752	0.000001897805	0.000001355133	0.000004289281	0.000000000000	0.000013854793	0.000010335283	0.000000000000	0.000005494411
L636	VALMALA	Piemonte	Cuneo	0.000010654368	0.000001566489	0.000000000000	0.000002230370	0.000000000000	0.000006971246	0.000000366308	0.000000000000	0.000003819282
L729	VENASCA	Piemonte	Cuneo	0.000038363559	0.000018140464	0.000031004819	0.000018550265	0.000000000000	0.000038367558	0.000012639872	0.000054705458	0.000026862068
L758	VERDUONO	Piemonte	Cuneo	0.000022012955	0.000009014277	0.000008210888	0.000012555131	0.000000000000	0.000015999139	0.000004820687	0.000000000000	0.000012182877
L771	VERNANTE	Piemonte	Cuneo	0.000048600324	0.000020909080	0.000020309537	0.000019997044	0.000000000000	0.000039210627	0.000014115677	0.000000000000	0.000025896202
L804	VERZUOLO	Piemonte	Cuneo	0.000117554239	0.000070947758	0.000092476882	0.000078690788	0.000000000000	0.000124166827	0.000067252176	0.000000000000	0.000086935253
L817	VEZZA D'ALBA	Piemonte	Cuneo	0.000049843945	0.000025258113	0.000047757020	0.000025392567	0.000000000000	0.000047229129	0.000019923717	0.000074087860	0.000036580602
L841	VICOFORTE	Piemonte	Cuneo	0.000070518827	0.000035902799	0.000064308428	0.000038319571	0.000000000000	0.000077322222	0.000030298694	0.000000000000	0.000049564570
L888	VIGNOLO	Piemonte	Cuneo	0.000047107419	0.000021652572	0.000054150536	0.000033598761	0.000000000000	0.000059443599	0.000020580686	0.000000000000	0.000036355697
L942	VILLAFALLETTO	Piemonte	Cuneo	0.000061349193	0.000033350607	0.000052303713	0.000044852302	0.000000000000	0.000068307266	0.000025300154	0.000000000000	0.000045898028
L974	VILLANOVA MONDOVI'	Piemonte	Cuneo	0.000109821438	0.000055648790	0.000081727302	0.000071703729	0.000000000000	0.000130844651	0.000116356484	0.000000000000	0.000085839771
L990	VILLANOVA SOLARO	Piemonte	Cuneo	0.000022779165	0.000008408976	0.000012183229	0.0000115604771	0.000000000000	0.000019615345	0.000005376332	0.000000000000	0.000013110652
M015	VILLAR SAN COSTANZO	Piemonte	Cuneo	0.000035561287	0.000012387769	0.000033671871	0.000019896333	0.000000000000	0.000038878892	0.000011794848	0.000000000000	0.000024417008
M055	VINADIO	Piemonte	Cuneo	0.000047162500	0.000013991120	0.000016739269	0.000017301458	0.000000000000	0.000063571028	0.000005829017	0.000000000000	0.000026505323
M063	VIOLA	Piemonte	Cuneo	0.000027323020	0.000004600681	0.000005727129	0.000009516424	0.000000000000	0.000017839348	0.000004130712	0.000000000000	0.000011993975
M136	VOTTIGNASCO	Piemonte	Cuneo	0.000016324521	0.000009606906	0.000016390494	0.000008682578	0.000000000000	0.000015296130	0.000004155810	0.000000000000	0.000010966119
A088	AGRATE CONTURBIA	Piemonte	Novara	0.000035957835	0.000018039102	0.000032160862	0.000023787875	0.000000000000	0.000032767518	0.000010724170	0.000041463218	0.000026338838
A264	AMENO	Piemonte	Novara	0.000026642155	0.0000098845741	0.000017020456	0.000015412160	0.000008992627	0.000025171826	0.000007733181	0.000000000000	0.000016892396
A414	ARMENO	Piemonte	Novara	0.000052688452	0.000030308400	0.000045862620	0.000034490921	0.000000000000	0.000057586327	0.000018998421	0.000000000000	0.000037373353
A429	ARONA	Piemonte	Novara	0.000310029288	0.000267741595	0.000220169460	0.000260230124	0.000000000000	0.000284593850	0.000230649186	0.000476829181	0.000265466649
A653	BARENO	Piemonte	Novara	0.000024262021	0.000009543363	0.000011531235	0.000010642273	0.000000000000	0.000023089032	0.000007189283	0.000000000000	0.000013899209
A752	BELLINZAGO NOVARESE	Piemonte	Novara	0.000173157260	0.000123812282	0.000139267358	0.000139925740	0.000000000000	0.000148551279	0.000102954865	0.000384451596	0.000146899297
A844	BIANDRATE	Piemonte	Novara	0.000029986380	0.000024376342	0.000030906219	0.000036837902	0.000000000000	0.000028220039	0.000012146606	0.000000000000	0.000026725844
A911	BOCA	Piemonte	Novara	0.000029056879	0.000011434866	0.000024979735	0.000014297948	0.000000000000	0.000027648580	0.000009865723	0.000000000000	0.000018678696
A929	BOGOGNO	Piemonte	Novara	0.000032322941	0.000015088793	0.000035289377	0.000016219893	0.000000000000	0.000028696268	0.000009317216	0.000026751488	0.000022527177
A953	BOLZANO NOVARESE	Piemonte	Novara	0.000026610658	0.000009458398	0.000017143391	0.000020380758	0.000000000000	0.000023290640	0.000009388711	0.000000000000	0.000017936024
B043	BORGOTICINO	Piemonte	Novara	0.000087041988	0.000049537387	0.000074423934	0.000070391956	0.000000000000	0.000096270730	0.000046310762	0.000241887615	0.000077644735
B016	BORGOLAVEZZARO	Piemonte	Novara	0.000042948040	0.000021118157	0.000036690784	0.000034941034	0.000000000000	0.000039155833	0.000018879364	0.000000000000	0.000031781616
B019	BORGOMANERO	Piemonte	Novara	0.0000396118612	0.000289795399	0.000363804870	0.000371133035	0.000000000000	0.000394038820	0.000305494276	0.000365909537	0.000352397923
B176	BRIGA NOVARESE	Piemonte	Novara	0.000059294918	0.000028993935	0.000044822655	0.000040534491	0.000000000000	0.000062168619	0.000023058121	0.000000000000	0.000041762186
B183	BRIONA	Piemonte	Novara	0.000029482073	0.000016916458	0.000024378504	0.000016848658	0.000000000000	0.000027496509	0.000010055112	0.000000000000	0.000019725200
B431	CALTIGNANA	Piemonte	Novara	0.000056104324	0.000035834636	0.000040145434	0.000038042929	0.000000000000	0.000047127034	0.000020698179	0.000000000000	0.000038027532
B473	CAMERI	Piemonte	Novara	0.000192504840	0.000127909073	0.000155548673	0.000176291931	0.000099348120	0.000170045663	0.000121356307	0.000391862628	0.000171260828
B823	CARPIGNANO SESIA	Piemonte	Novara	0.000054690935	0.000030163222	0.000053063683	0.000047236105	0.000000000000	0.000046021369	0.000024826419	0.000000000000	0.000041818824
B864	CASALBELTRAME	Piemonte	Novara	0.000023545238	0.000009330929	0.000014850287	0.000018678008	0.000000000000	0.000019565837	0.000007039130	0.000000000000	0.000015745355
B883	CASALEGGIO NOVARA	Piemonte	Novara	0.000021613375	0.000009155469	0.000019319214	0.000019653933	0.000000000000	0.000020810563	0.000006611451	0.000000000000	0.000016290574
B897	CASALINO	Piemonte	Novara	0.000037987893	0.000018574137	0.000034396732	0.000040630388	0.000000000000	0.000038724960	0.000014762301	0.000000000000	0.000031202094
B920	CASALVOLONE	Piemonte	Novara	0.000021872007	0.000010084776	0.000012147619	0.000012927496	0.000000000000	0.000020041150	0.000006719639	0.000034250537	0.000014988746
C149	CASTELLAZZO NOVARESE	Piemonte	Novara	0.000012534817	0.000002870727	0.000006167115	0.000008098490	0.000000000000	0.000009737277	0.000002366772	0.000000000000	0.000007253983
C166	CASTELLETTO SOPRA TICINO	Piemonte	Novara	0.000019139078	0.000135367131	0.00016804852	0.000217302984	0.000000000000	0.000179063846	0.000115240674	0.000311727145	0.000178025689
C364	CAVAGLIETTO	Piemonte	Novara	0.000013614882	0.000002822166	0.000003365006	0.00000677238	0.000000000000	0.000010359678	0.000003180288	0.000000000000	0.000006931422
C365	CAVAGLIO D'AGOGNA	Piemonte	Novara	0.000029949720	0.000011963005	0.000021433804	0.000020564233	0.000000000000	0.000024965450	0.000010334306	0.000000000000	0.000019744906
C378	CAVALLIRIO	Piemonte	Novara	0.000029515167	0.000015996020	0.000024600069	0.000016267311	0.000000000000	0.000029942944	0.000006873516	0.000000000000	0.000019689738
C483	CERANO	Piemonte	Novara	0.000122700567	0.000074483247	0.000101323484	0.000110287495	0.000041003282	0.000103145007	0.000070092733	0.000125039390	0.000101166837
C829	COLAZZA	Piemonte	Novara	0.000018165819	0.000005667967	0.00000745238	0.000010745238	0.000000000000	0.000012003760	0.000018850961	0.000010254599	0



Codice catastale	Denominazione	Regione	Provincia	AMMINISTRAZIONE	POLIZIA LOCALE	ISTRUZIONE PUBBLICA	RIFIUTI	TPL	TERRITORIO E VIABILITA	SOCIALE	ASILI NIDO	COMPLESSIVO
D872	GALLIATE	Piemonte	Novara	0.000279859205	0.000208651854	0.000259339787	0.000243528438	0.000129626542	0.000236224036	0.000216734206	0.000387557617	0.000248663177
D911	GARBAGNA NOVARESE	Piemonte	Novara	0.000029493095	0.000014129693	0.000018623073	0.000020031312	0.000000000000	0.000010694327	0.000000000000	0.000000000000	0.00001906255
D921	GARGALLO	Piemonte	Novara	0.000035477521	0.000016509396	0.000028117079	0.000029014266	0.000000000000	0.000034436327	0.000015270495	0.000000000000	0.000026181130
D937	GATTICO	Piemonte	Novara	0.000068505805	0.000038547085	0.000064768124	0.000042514865	0.000000000000	0.000074097967	0.000027109645	0.000004976705	0.000049767045
E001	GHEMMIE	Piemonte	Novara	0.000073366213	0.000037505650	0.000051624336	0.000042925284	0.000000000000	0.000065497423	0.000036425501	0.000150801198	0.000054924571
E120	GOZZANO	Piemonte	Novara	0.000107349761	0.000052091341	0.000079871929	0.000089337978	0.000000000000	0.000112736751	0.000063690578	0.000000000000	0.000082651287
E143	GRANOZZO CON MONTICELLO	Piemonte	Novara	0.000031822713	0.000015859681	0.000027699379	0.000024932746	0.000012417743	0.000028804463	0.000008297422	0.000035187528	0.000024334785
E177	GRIGNASCO	Piemonte	Novara	0.000091101153	0.000048767714	0.000075307715	0.000070183187	0.000000000000	0.000081794340	0.000046427853	0.000173158179	0.000073831993
E314	INVORIO	Piemonte	Novara	0.000083179988	0.000044881078	0.000066580327	0.000064050432	0.000000000000	0.000084099883	0.000036004619	0.000007999573	0.000061665509
E436	LANDIONA	Piemonte	Novara	0.000017143148	0.000006763173	0.000010969535	0.000017050593	0.000000000000	0.000012734628	0.000004688717	0.000000000000	0.000010484345
E544	LESA	Piemonte	Novara	0.000059018363	0.000032172097	0.000059589347	0.000046809227	0.000000000000	0.000049044912	0.000029414588	0.000076207088	0.000047561642
E803	MAGGIORA	Piemonte	Novara	0.000037738556	0.000018208769	0.000029949662	0.000024269788	0.000000000000	0.000035340899	0.000012342401	0.000000000000	0.000025496482
E880	MANDELLO VITTA	Piemonte	Novara	0.000011395248	0.000001875884	0.000002102221	0.000003412297	0.000000000000	0.000007612169	0.000001538579	0.000000000000	0.000004816524
E907	MARANO TICINO	Piemonte	Novara	0.000034872082	0.000019552915	0.000029150199	0.000032751099	0.000000000000	0.000030668386	0.000014205258	0.000000924596	0.000026744586
F047	MASSINO VISCONTI	Piemonte	Novara	0.000017512771	0.000025508409	0.000017512771	0.000024020925	0.000000000000	0.000026539331	0.000011385715	0.000003632924	0.000022288857
F093	MEINA	Piemonte	Novara	0.000057591850	0.000033345203	0.000042051292	0.000040904452	0.000000000000	0.000053354696	0.000026385984	0.000000000000	0.000040758957
F188	MEZZOMERICO	Piemonte	Novara	0.000026255474	0.000011408455	0.000022286459	0.000015358699	0.000000000000	0.000022264182	0.000007771401	0.000040423545	0.000018600418
F191	MIASINO	Piemonte	Novara	0.000024453708	0.000007464214	0.000015824790	0.000014236657	0.000000000000	0.000020488573	0.000009773327	0.000000000000	0.000015283662
F317	MOMO	Piemonte	Novara	0.000055444293	0.000037356019	0.000051301430	0.000036246726	0.000000000000	0.000052821520	0.000025916050	0.000015341083	0.000041077889
F859	NEBBIUNO	Piemonte	Novara	0.000046819080	0.000028561100	0.000032359326	0.000031379572	0.000000000000	0.000045254966	0.000016995550	0.000000000000	0.000032157208
F886	NIBBIOLA	Piemonte	Novara	0.000006509735	0.000006589648	0.000014173994	0.000013375100	0.000000000000	0.000017359412	0.000007011867	0.000000000000	0.000013189692
F952	NOVARA	Piemonte	Novara	0.001931169381	0.002015641234	0.002462797451	0.001692484836	0.003069884480	0.001961317367	0.001809259482	0.003670427546	0.00220999903
G019	OLEGGIO	Piemonte	Novara	0.000257087119	0.000189179736	0.000273193132	0.000232159023	0.000000000000	0.000228486300	0.000191948094	0.000290061251	0.000228887936
G020	OLEGGIO CASTELLO	Piemonte	Novara	0.000034898433	0.000022906782	0.000037484957	0.000034507606	0.000000000000	0.000038824470	0.000018441755	0.000000000000	0.000031988942
G134	ORTA SAN GIULIO	Piemonte	Novara	0.000053240666	0.000049180299	0.000032841075	0.000047915939	0.000000000000	0.000065798398	0.000012695536	0.000033703176	0.000042703180
G349	PARUZZARO	Piemonte	Novara	0.000042159101	0.000028596414	0.000042535926	0.000039487164	0.000000000000	0.000052835303	0.000017625416	0.000000000000	0.000035754777
G421	PELLA	Piemonte	Novara	0.000027913815	0.000011604210	0.000019874526	0.000021383727	0.000000000000	0.000025109764	0.000009911843	0.000000000000	0.000019253404
G520	PETTENASCO	Piemonte	Novara	0.000037446254	0.000024171073	0.000025993295	0.000023134352	0.000000000000	0.000038361950	0.000010713583	0.000041740403	0.000026853280
G703	PISANO	Piemonte	Novara	0.000021350679	0.000009692744	0.000021325738	0.000016276850	0.000000000000	0.000016183682	0.000006853720	0.000000000000	0.000015073784
G775	POGNO	Piemonte	Novara	0.000031902159	0.000014073528	0.000027724202	0.000026918652	0.000000000000	0.000028764356	0.000010773320	0.000000000000	0.000023316635
G809	POMBIA	Piemonte	Novara	0.000045838668	0.000028035777	0.000046472321	0.000048752613	0.000016998794	0.000043150824	0.000018634499	0.000040311364	0.000040269107
H001	PRATO SESIA	Piemonte	Novara	0.000046165433	0.000023593703	0.000026668128	0.000025577525	0.000000000000	0.000038737301	0.000014046334	0.000044182205	0.000029867649
H213	RECCETO	Piemonte	Novara	0.000023068788	0.000009037047	0.000022803630	0.000013625046	0.000000000000	0.000017312450	0.000008453202	0.000000000000	0.000015244585
H502	ROMAGNANO SESIA	Piemonte	Novara	0.000087424035	0.000061938656	0.000080976804	0.000080528368	0.000000000000	0.000073064128	0.000041124266	0.0000163246572	0.000075105502
H518	ROMENTINO	Piemonte	Novara	0.000097238685	0.000065226490	0.000096009471	0.000074766833	0.000053780542	0.000087773441	0.000053009021	0.0000225621839	0.000085462639
I025	SAN MAURIZIO D'OPAGLIO	Piemonte	Novara	0.000059866265	0.000037778270	0.000067885438	0.000053612428	0.000000000000	0.000064395651	0.000027604771	0.000000000000	0.000049795395
I052	SAN NAZZARO SESIA	Piemonte	Novara	0.000020853386	0.000007202435	0.000015460707	0.000015383318	0.000000000000	0.000018909025	0.000006753334	0.000000000000	0.000014160682
I116	SAN PIETRO MOSEZZO	Piemonte	Novara	0.000045520284	0.000037215733	0.000039594898	0.000042991609	0.000000000000	0.000059060519	0.000017379168	0.000000000000	0.000038352005
I736	SILLAVERGO	Piemonte	Novara	0.000017500892	0.000008467507	0.000014208618	0.000011320753	0.000000000000	0.000013644652	0.000004590559	0.000000000000	0.000011353904
I767	SIZZANO	Piemonte	Novara	0.000034566558	0.000016411236	0.000021047272	0.000024907263	0.000000000000	0.000028923830	0.000012521706	0.000000000000	0.000022883852
I857	SORISO	Piemonte	Novara	0.000020619424	0.000006470480	0.000011027421	0.000011918200	0.000000000000	0.000017599761	0.000006566178	0.000000000000	0.000012388351
I880	SOZZAGO	Piemonte	Novara	0.000024908910	0.000011851367	0.000019092214	0.000021729648	0.000007659539	0.000021573296	0.000008751902	0.000000000000	0.000018269253
L007	SUNO	Piemonte	Novara	0.000058069112	0.000027567709	0.00003201570	0.000046141407	0.000000000000	0.000054783157	0.000023302525	0.0000118167026	0.000048969362
L104	TERDOBBATE	Piemonte	Novara	0.000014738568	0.000003012039	0.00000407110	0.000010680462	0.000000000000	0.000011632535	0.000004201484	0.000000000000	0.000008831545
L223	TORNACO	Piemonte	Novara	0.000024181109	0.000011676407	0.000017074746	0.000015748100	0.000000000000	0.000019243639	0.000008858820	0.000000000000	0.000015506304
L356	TRECCATE	Piemonte	Novara	0.000339255488	0.000281766233	0.000295696621	0.000342469126	0.000145137614	0.000296032147	0.000252454996	0.000373103181	0.000306801196
L668	VAPRIO D'AGOGNA	Piemonte	Novara	0.000024801408	0.000009962496	0.000016908336	0.000015947572	0.000000000000	0.000021180652	0.000007023413	0.000000000000	0.000015824231
L670	VARALLO POMBIA	Piemonte	Novara	0.000090858572	0.000050000493	0.000086072272	0.000102130824	0.000000000000	0.000089300164	0.000040422973	0.000144495875	0.000082572122
L798	VERUNO	Piemonte	Novara	0.000041527011	0.000019234732	0.000039942244	0.000037943571	0.000000000000	0.000039350647	0.000011333842	0.000061461455	0.000033844537
L808	VESPOLATE	Piemonte	Novara	0.000042784170	0.000021973293	0.000029607554	0.000035190717	0.000000000000	0.000035849099	0.000020218728	0.000010831544	0.000031104281
L847	VICOLUNGO	Piemonte	Novara	0.000032295125	0.000023771435	0.000021142795	0.000034415704	0.000000000000	0.000026037223	0.000007636216	0.000000000000	0.000024333023
M062	VINZAGLIO	Piemonte	Novara	0.000017120447	0.000004043765	0.000008214014	0.000009322677	0.000000000000	0.000016141320	0.000004309092	0.000000000000	0.000009974126
A074	ANGLIE'	Piemonte	Torino	0.000056054369	0.000034395227	0.000047247188	0.000039153204	0.000026378429	0.000060765602	0.000026822463	0.000000000000	0.000042603604
A109	AIRASCA	Piemonte	Torino	0.000068245696	0.000050198581	0.000065100844	0.000059587062	0.000000000000	0.000062957830	0.000033806013	0.000000000000	0.000054206059
A117	ALA DI STURA	Piemonte	Torino	0.000026881782	0.000007574460	0.000014718100	0.000011881568	0.000000000000	0.000025553185	0.000005237774	0.000000000000	0.000015092268
A157	ALBIANO D'IVREA	Piemonte	Torino	0.000038717792	0.000016637892	0.000042467662	0.000024979265	0.000000000000	0.000036806007	0.000013949147	0.000000000000	0.000027817994
A199	ALICE SUPERIORE	Piemonte	Torino	0.000021499793	0.000006310804	0.000006331722	0.000008456589	0.000000000000	0.000018721409	0.000005118456	0.000006155553	0.000011026451
A218	ALMESE	Piemonte	Torino	0.000116001747	0.000071406664	0.000091234826	0.00010560353	0.000000000000	0.000130358094	0.000061460497	0.000035699014	0.000094837171
A221	ALPETTE	Piemonte	Torino	0.000014458079	0.000002829333	0.000002843839	0.000006410609	0.000000000000	0.000011220611	0.000002284778	0.000000000000	0.000006945057

Codice catastale	Denominazione	Regione	Provincia	AMMINISTRAZIONE	POLIZIA LOCALE	ISTRUZIONE PUBBLICA	RIFIUTI	TPL	TERRITORIO E VIABILITA	SOCIALE	ASILI NIDO	COMPLESSIVO
A584	BAIRO	Piemonte	Torino	0.000021684492	0.000008970438	0.000012254954	0.000011508274	0.000000000000	0.000021175151	0.000007298053	0.000000000000	0.000013406880
A587	BALANGERO	Piemonte	Torino	0.000067634738	0.000035633849	0.000068094700	0.000043011302	0.000000000000	0.000060411664	0.000031333389	0.000058370540	0.000050985538
A590	BALDISSERO CANAVESE	Piemonte	Torino	0.000016743120	0.000004966918	0.000010413911	0.000007806925	0.000000000000	0.000015024813	0.000005494361	0.000000000000	0.000009870812
A591	BALDISSERO TORINESE	Piemonte	Torino	0.000017538183	0.000042067260	0.000074596854	0.000051180504	0.000000000000	0.000078431234	0.000033032567	0.000013844318	0.000055835972
A599	BALME	Piemonte	Torino	0.000018656739	0.000002213646	0.000001953980	0.000005526875	0.000000000000	0.000019353963	0.000000959498	0.000000000000	0.000008336694
A607	BANCHETTE	Piemonte	Torino	0.000087630963	0.000040144314	0.000091572887	0.000055558818	0.000000000000	0.000053660919	0.000037079729	0.000000000000	0.000055003815
A625	BARBANA	Piemonte	Torino	0.000036521136	0.000017797065	0.000034254624	0.000018709702	0.000000000000	0.000036263161	0.000013419388	0.000000000000	0.000024621658
A651	BARDONECCHIA	Piemonte	Torino	0.001168147797	0.000077692011	0.000048020279	0.001132951035	0.000061883059	0.001146084964	0.000035405787	0.000000000000	0.001106176094
A673	BARONE CANAVESE	Piemonte	Torino	0.000017538183	0.000005699994	0.000013633775	0.000005079672	0.000000000000	0.000014184559	0.000005246874	0.000000000000	0.000009883688
A734	BEINASCO	Piemonte	Torino	0.000333985788	0.000268216545	0.000377092520	0.000295900107	0.000000000000	0.000283385425	0.000274555611	0.000434202020	0.000304213530
A853	BIBIANA	Piemonte	Torino	0.000068181279	0.000034150305	0.000063650580	0.000044730725	0.000000000000	0.000066255442	0.000034984724	0.000060170125	0.000052038133
A910	BOBBIO PELLICE	Piemonte	Torino	0.000031684694	0.000011353091	0.000018426998	0.000012150101	0.000000000000	0.000040734639	0.000005779592	0.000000000000	0.000019004305
A941	BOLLENGO	Piemonte	Torino	0.000047410168	0.000023209887	0.000052912724	0.000036182653	0.000000000000	0.000050018534	0.000020179272	0.000060030586	0.000039265442
A990	BORGARO TORINESE	Piemonte	Torino	0.000237112355	0.001165918742	0.000283857864	0.001177110831	0.000000000000	0.000238351154	0.001163007374	0.000434733286	0.000213521972
B003	BORGIALLO	Piemonte	Torino	0.000017645432	0.000003994399	0.000011197638	0.000007522446	0.000000000000	0.000016826812	0.000004353067	0.000000000000	0.000010118178
B015	BORGOFRANCO D'IVREA	Piemonte	Torino	0.0000077205595	0.000045384395	0.000078830047	0.000052284776	0.0000040377855	0.000065751278	0.000037753790	0.000000000000	0.000005711847
B021	BORGOMASINO	Piemonte	Torino	0.000022739900	0.000008059006	0.000020962325	0.000009638008	0.000000000000	0.000018856968	0.000007909464	0.000000000000	0.000013909399
B024	BORGONO SUSA	Piemonte	Torino	0.000047581908	0.000023111470	0.000030874663	0.000031201938	0.000000000000	0.000044755410	0.000024188333	0.000011953274	0.000033082927
B075	BOSCONERO	Piemonte	Torino	0.000058961350	0.000033784220	0.000058927657	0.000072970412	0.000000000000	0.000056900286	0.000026767246	0.000000000000	0.000052060460
B121	BRANDIZZO	Piemonte	Torino	0.000145474468	0.000105763012	0.000177025894	0.000107192909	0.000000000000	0.000127943684	0.000086964997	0.000020279410	0.000124498902
B171	BRICHERASIO	Piemonte	Torino	0.000091300641	0.000047946881	0.000088484354	0.000067097666	0.000000000000	0.000096632836	0.000045451166	0.000018236043	0.000070554394
B205	BROSSO	Piemonte	Torino	0.000016151876	0.000004327737	0.000006703364	0.000005507309	0.000000000000	0.000015037264	0.000003188077	0.000000000000	0.000008328365
B209	BROZOLO	Piemonte	Torino	0.000015422052	0.000003367333	0.000007233282	0.000006667438	0.000000000000	0.000013745087	0.000002756624	0.000000000000	0.000008236331
B216	BRUINO	Piemonte	Torino	0.000143275472	0.000098765572	0.000189766856	0.000139833529	0.000000000000	0.000151738865	0.000088031532	0.000013394834	0.000134447376
B225	BRUSASCO	Piemonte	Torino	0.000036839238	0.000016559403	0.000028973673	0.000022996439	0.000000000000	0.000030318995	0.000018183583	0.000000000000	0.000024861694
B232	BRUZOLO	Piemonte	Torino	0.000035619848	0.000013647739	0.000023806880	0.000019156674	0.000000000000	0.000034359433	0.000014613692	0.000008114321	0.000023965829
B278	BURIASCO	Piemonte	Torino	0.000032063459	0.000019139527	0.000033109922	0.000026370186	0.000000000000	0.000030551453	0.000015201711	0.000055455748	0.000027282823
B279	BUROLO	Piemonte	Torino	0.000032096106	0.000016139307	0.000029176904	0.000038917027	0.000000000000	0.000030884267	0.000012851029	0.000000000000	0.000027349621
B284	BUSANO	Piemonte	Torino	0.000033921268	0.000018866236	0.000042785058	0.000020721843	0.000000000000	0.000038022075	0.000011696501	0.000000000000	0.000025808106
B297	BUSSOLENO	Piemonte	Torino	0.0000119696246	0.000064933641	0.000087245306	0.000075178989	0.000000000000	0.000133221781	0.000068730722	0.000043486323	0.000088494833
B305	BUTTIGLIERA ALTA	Piemonte	Torino	0.000015753027	0.000078613163	0.000107741114	0.000098107304	0.000000000000	0.000116695044	0.000059263155	0.000000925483	0.000090220761
B350	CASFASÉ	Piemonte	Torino	0.000067334887	0.000037184152	0.000075991621	0.000049820928	0.000000000000	0.000046645429	0.000032464059	0.000000000000	0.000052062037
B435	CALUSO	Piemonte	Torino	0.000148413611	0.000091693963	0.000149347807	0.000127002624	0.000000000000	0.000145290394	0.000096826006	0.000000000000	0.000121364487
B462	CAMBIANO	Piemonte	Torino	0.000011029355	0.000067055128	0.000112480237	0.000087023686	0.000000000000	0.000112013383	0.000063848580	0.000000000000	0.000087799553
B512	CAMPILIONE-FENILE	Piemonte	Torino	0.000033063010	0.000015694660	0.000030586044	0.000016821607	0.000000000000	0.000031226123	0.000012181212	0.000000000000	0.000021963098
B588	CANDIA CANAVESE	Piemonte	Torino	0.000034106523	0.000016892950	0.000031522955	0.000023903063	0.000000000000	0.000027500445	0.000011813103	0.000000000000	0.000023652450
B592	CANDIOLÒ	Piemonte	Torino	0.000098702054	0.000074132827	0.000105228423	0.000088977443	0.0000037292436	0.000092599097	0.000048426707	0.000017986203	0.000082634862
B605	CANISCHIO	Piemonte	Torino	0.000013270968	0.000002443860	0.000005657769	0.000006209317	0.000003354247	0.000012420778	0.000002351708	0.000000000000	0.000007281476
B628	CANTALUPA	Piemonte	Torino	0.000052384264	0.000025103382	0.000049372355	0.000036152418	0.000019376680	0.000055227801	0.000019286739	0.000000000000	0.000038736639
B637	CANTOIRA	Piemonte	Torino	0.000027232934	0.000008777647	0.000018256159	0.000013577497	0.000000000000	0.000022097593	0.000006700067	0.000000000000	0.000015877394
B705	CAPRIE	Piemonte	Torino	0.000044951868	0.000016366490	0.000031543990	0.000024043486	0.000000000000	0.000043702381	0.000017949850	0.000010517292	0.000029274994
B733	CARAVINO	Piemonte	Torino	0.000026085306	0.000016598426	0.000031241951	0.000015531069	0.000000000000	0.000022219904	0.000009068322	0.000000000000	0.000018901938
B762	CAREMA	Piemonte	Torino	0.000026294247	0.000009441455	0.000014802174	0.000012974502	0.000006056610	0.000020431365	0.000008092699	0.000000000000	0.000015442776
B777	CARIGNANO	Piemonte	Torino	0.000117296433	0.000090840338	0.000164302206	0.000139741936	0.000000000000	0.000162594235	0.000011977166	0.000010699967	0.000140899086
B791	CARMAGNOLA	Piemonte	Torino	0.0000509625082	0.0000348827030	0.000599137201	0.000438766940	0.000028964689	0.000478356567	0.0000426950737	0.000032700185	0.0000462087585
B867	CASALBORGONE	Piemonte	Torino	0.000043801423	0.000024521334	0.000049785367	0.000028663343	0.000000000000	0.000040927323	0.000018567144	0.0000333468708	0.000033328138
B953	CASCINETTE D'IVREA	Piemonte	Torino	0.000031945725	0.000013239650	0.000027639620	0.000020959079	0.000000000000	0.000028620724	0.000015202802	0.000000000000	0.000022026305
B955	CASELETTE	Piemonte	Torino	0.000057505632	0.000036810885	0.000098577511	0.000042207773	0.000000000000	0.000062666709	0.000029402958	0.000080318910	0.000053541886
B960	CASELLE TORINESE	Piemonte	Torino	0.000337005410	0.000217773674	0.000381116613	0.000230572400	0.000107680324	0.000230514919	0.000251626148	0.000579181215	0.000295834326
C045	CASTAGNETO PO	Piemonte	Torino	0.000038674772	0.000019967124	0.000033118229	0.000023626515	0.000000000000	0.000040577974	0.000012544861	0.000000000000	0.000026786229
C048	CASTAGNONE PIEMONTE	Piemonte	Torino	0.000041964601	0.000022723055	0.000034134746	0.000026325218	0.000000000000	0.000040654507	0.000019679081	0.000000000000	0.000029482184
C133	CASTELLAMONTE	Piemonte	Torino	0.000190472410	0.000132139549	0.000132199634	0.000166137033	0.000000000000	0.000187426766	0.000119778073	0.000000000000	0.000149300557
C241	CASTELNUOVO NIGRA	Piemonte	Torino	0.000019013207	0.000004386994	0.000007373204	0.000008027624	0.000000000000	0.000019290106	0.000003130897	0.000000000000	0.000010199976
C307	CASTIGLIONE TORINESE	Piemonte	Torino	0.000114778619	0.000073606005	0.000141135130	0.000071976077	0.000000000000	0.000102228265	0.000059624708	0.000020758068	0.000087985384
C369	CAVAGNOLO	Piemonte	Torino	0.000046152799	0.000016922188	0.000038656965	0.000027384412	0.000000000000	0.000038014868	0.000020635924	0.000000000000	0.000030534444
C404	CAVOUR	Piemonte	Torino	0.000115387468	0.000058227867	0.000069023702	0.000081659115	0.000036175874	0.000108020011	0.000060126304	0.000000000000	0.000081239111
C487	CERCENASCO	Piemonte	Torino	0.000039447026	0.000021069570	0.000031955642	0.000023603947	0.000000000000	0.000035877786	0.000015879714	0.000000000000	0.000026680213
C497	CERES	Piemonte	Torino	0.000035851783	0.000014252182	0.000023695651	0.000016710619	0.000009220993	0.000033500118	0.000012210325	0.000000000000	0.000022105348
C505	CERESOLE REALE	Piemonte	Torino	0.00002742439	0.000005592514	0.000001569869	0.000007843851	0.000000000000	0.000038076240	0.000001199508	0.000000000000	0.

Codice catastale	Denominazione	Regione	Provincia	AMMINISTRAZIONE	POLIZIA LOCALE	ISTRUZIONE PUBBLICA	RIFIUTI	TPL	TERRITORIO E VIABILITA	SOCIALE	ASILI NIDO	COMPLESSIVO
C655	CHIUSA DI SAN MICHELE	Piemonte	Torino	0.000035681621	0.000015611332	0.0000204227343	0.000023684541	0.000000000000	0.000032882524	0.000013332521	0.000008122001	0.000024057457
C665	CHIVASSO	Piemonte	Torino	0.000483981704	0.000384624768	0.000573848404	0.000349304547	0.000302551276	0.000043049351	0.000396135991	0.00043024639	0.000437024639
C679	CICONIO	Piemonte	Torino	0.000013031106	0.000002373489	0.000006179849	0.000005053153	0.000000000000	0.000008268795	0.000002865951	0.000000000000	0.000006406560
C711	CINTANO	Piemonte	Torino	0.0000117282064	0.000005061546	0.000005273683	0.000004283582	0.000000000000	0.000008566198	0.000001952985	0.000000000000	0.000007044689
C715	CINZANO	Piemonte	Torino	0.000013434665	0.000002619131	0.000002554271	0.000005714147	0.000000000000	0.000011341154	0.000002080130	0.000000000000	0.000006509251
C722	CIRIÉ	Piemonte	Torino	0.000354370261	0.000277810395	0.000320632679	0.000279568140	0.000174099544	0.000367241967	0.000281952994	0.000341625813	0.000311343765
C793	CLAVIERE	Piemonte	Torino	0.000018101126	0.000007313512	0.000006331758	0.000015015757	0.000000000000	0.000013188674	0.000001588572	0.000000000000	0.000010842576
C801	COASSOLO TORINESE	Piemonte	Torino	0.000039675818	0.000016781095	0.000048868478	0.000019349172	0.000015498357	0.000043189151	0.000012216729	0.000000000000	0.000028498565
C803	COAZZE	Piemonte	Torino	0.000032850224	0.000059336782	0.000050292394	0.000000000000	0.000000000000	0.000083365686	0.000029091646	0.000000000000	0.0000053648952
C860	COLLEGNO	Piemonte	Torino	0.00085278428	0.000724283851	0.000869188035	0.000821551110	0.001475063927	0.000777680853	0.000767390695	0.001417841979	0.000857358817
C867	COLLERETTO CASTELNUOVO	Piemonte	Torino	0.000014307512	0.000004558523	0.000012981853	0.000004945569	0.000000000000	0.000012171932	0.000003796564	0.000000000000	0.000008332221
C868	COLLERETTO GIACOSA	Piemonte	Torino	0.000018187410	0.000007878066	0.000006181295	0.000012248905	0.000000000000	0.000016528212	0.000005486946	0.000000000000	0.000011154281
C955	CONDOVE	Piemonte	Torino	0.0000101632765	0.000046589064	0.000081944538	0.000066280355	0.000000000000	0.000094944530	0.000049227385	0.000006078681	0.000071285704
D008	CORIO	Piemonte	Torino	0.000079143350	0.000036804079	0.000067843778	0.000048866665	0.000000000000	0.000076437439	0.000033121717	0.000000710675	0.000054838117
D092	COSSANO CANAVESE	Piemonte	Torino	0.000016421440	0.000005148417	0.000018712257	0.000006578171	0.000000000000	0.000011661403	0.000005197290	0.000000000000	0.000010090610
D197	CUCEGLIO	Piemonte	Torino	0.000023188522	0.000007906140	0.000019000771	0.000016114442	0.000000000000	0.000022534846	0.000008885214	0.000000000000	0.000016114006
D202	CUMIANA	Piemonte	Torino	0.000148464886	0.000084787226	0.000148828941	0.000123379726	0.000000000000	0.000157093081	0.000091875990	0.000126820993	0.000124371702
D208	CUORGNE'	Piemonte	Torino	0.000186111504	0.000120705787	0.000159635997	0.000153110458	0.000000000000	0.000181344985	0.000120444496	0.000110597729	0.000151468588
D373	DRUENTO	Piemonte	Torino	0.000151715973	0.000098301731	0.000146544599	0.000109925486	0.000000000000	0.000153984998	0.000099004339	0.000116348626	0.000123977352
D433	EXILLES	Piemonte	Torino	0.000020257894	0.000005853091	0.000002776182	0.000007705412	0.000000000000	0.000021110141	0.000002443461	0.000000000000	0.000010019408
D520	FAVRIA	Piemonte	Torino	0.000091530570	0.000056098821	0.00008449754	0.000072030606	0.000000000000	0.000083324077	0.000048186802	0.000000000000	0.000070284776
D524	FELETTO	Piemonte	Torino	0.000044983100	0.000020096713	0.000034160312	0.000032094648	0.000000000000	0.000039408480	0.000021412003	0.000000000000	0.000031438459
D532	FENESTRELLE	Piemonte	Torino	0.000033772848	0.000015549982	0.000018797247	0.000016770210	0.000006888947	0.000031892604	0.000005256330	0.000000000000	0.000019882545
D562	FIANO	Piemonte	Torino	0.000055809998	0.000035226997	0.000079704747	0.000041981309	0.000000000000	0.000054480039	0.000023390307	0.000044372699	0.000047245069
D608	FIORANO CANAVESE	Piemonte	Torino	0.000021089086	0.000005769551	0.000018449644	0.000011262275	0.000000000000	0.000016142635	0.000008641945	0.000000000000	0.000013323621
D646	FOGLIZZO	Piemonte	Torino	0.000045629018	0.000025331994	0.000040130635	0.000038197853	0.000019830726	0.000046017700	0.000021020015	0.000000749986	0.000035479160
D725	FORNO CANAVESE	Piemonte	Torino	0.000071390262	0.000037238507	0.000066908692	0.000047358220	0.000000000000	0.000073233391	0.000033923849	0.000097802078	0.000056272471
D781	FRASSINETTO	Piemonte	Torino	0.000016825043	0.000003027627	0.000002747201	0.000005445125	0.000000000000	0.000030293626	0.000020180444	0.000000000000	0.000009735232
D805	FRONT	Piemonte	Torino	0.000037366937	0.000021461794	0.000038463951	0.000021627664	0.000000000000	0.000033906163	0.000016351363	0.000000000000	0.000026428802
D812	FROSSASCO	Piemonte	Torino	0.000058226435	0.000032997502	0.000059690231	0.000048407134	0.000000000000	0.000061826880	0.000027775050	0.000004643998	0.000046439988
D931	GARZIGLIANA	Piemonte	Torino	0.000016593170	0.000006415426	0.000013671909	0.000006954989	0.000000000000	0.000013290578	0.000004299725	0.000000000000	0.000009479181
D933	GASSINO TORINESE	Piemonte	Torino	0.000169520575	0.00010446313	0.000166558987	0.000095761827	0.000000000000	0.000150180624	0.000109760602	0.000000000000	0.000123131355
D983	GERMAGNANO	Piemonte	Torino	0.000032798258	0.000016379938	0.000027651246	0.000015345020	0.000000000000	0.000027139099	0.0000012358821	0.000000000000	0.000020663529
E009	GIAGLIONE	Piemonte	Torino	0.000023534901	0.000006388585	0.000015503053	0.000010232104	0.000000000000	0.000024457502	0.000005269365	0.000002306325	0.000013986718
E020	GIAVENO	Piemonte	Torino	0.000317730382	0.000184317282	0.000331817256	0.000299400536	0.000210447273	0.000314491209	0.000236268274	0.000294816948	0.000289406651
E067	GIVOLETTO	Piemonte	Torino	0.000068107336	0.000040571504	0.000088699956	0.00005338738	0.000000000000	0.000071936904	0.000029504019	0.000030797561	0.000056825151
E154	GRAVERE	Piemonte	Torino	0.000025791945	0.000005438718	0.000007171849	0.000013973590	0.000000000000	0.000023870665	0.000006668157	0.000000000000	0.000014246141
E199	GROSCAVALLO	Piemonte	Torino	0.000026147378	0.000003299093	0.000003070926	0.000007236651	0.000000000000	0.000031670520	0.000002256553	0.000000000000	0.000012351076
E203	GROSSO	Piemonte	Torino	0.000024608713	0.000008804481	0.000022547771	0.000016627529	0.000000000000	0.000024210226	0.000008732196	0.000000000000	0.000017263427
E216	GRUGLIASCO	Piemonte	Torino	0.000675777526	0.000556054926	0.000808070086	0.000642628421	0.000462714923	0.000606909223	0.000582065869	0.001279432355	0.000671372306
E301	INGRIA	Piemonte	Torino	0.000096581477	0.000000590540	0.00000757698	0.000002131170	0.000000000000	0.000007568519	0.000004499006	0.000000000000	0.000003724490
E311	INVERSO PINASCA	Piemonte	Torino	0.000020943439	0.000005884417	0.000013653464	0.000014774838	0.000006571852	0.000017890930	0.000005907983	0.000000000000	0.000013637613
E345	ISOLABELLA	Piemonte	Torino	0.000013701206	0.000003664735	0.000007559586	0.000004167481	0.000000000000	0.000010442875	0.000002432470	0.000000000000	0.000006817785
E368	ISSIGLIO	Piemonte	Torino	0.000014279909	0.000002719937	0.000003409643	0.000005518899	0.000000000000	0.000010897534	0.000002812740	0.000000818119	0.000006820171
E379	IVREA	Piemonte	Torino	0.000493259829	0.000028419528	0.000515264469	0.000490989840	0.00030394269	0.000479690094	0.000392568809	0.000501226880	0.000469755884
E394	LA CASSA	Piemonte	Torino	0.000037930231	0.000021375151	0.000036785779	0.000019845936	0.000000000000	0.000037174683	0.000014367124	0.000000000000	0.000026028559
E423	LA LOGGIA	Piemonte	Torino	0.000145198788	0.000123815040	0.000171470075	0.000107862988	0.000000000000	0.000134697289	0.000083982987	0.000000000000	0.000117645680
E445	LANZO TORINESE	Piemonte	Torino	0.000103544048	0.000063624913	0.000094209866	0.000085577170	0.000000000000	0.000102108746	0.000059865493	0.000257397940	0.000091702596
E484	LAURIANO	Piemonte	Torino	0.000034543551	0.000016782540	0.000031080900	0.000017228749	0.000000000000	0.000026329125	0.000010525133	0.000000000000	0.000021613680
E518	LEINI	Piemonte	Torino	0.000290239836	0.000225984739	0.000335915188	0.000219027506	0.000147246130	0.000288018200	0.000193252360	0.000450325375	0.000261834714
E520	LEMIE	Piemonte	Torino	0.000018612953	0.000002670662	0.000002360994	0.000006126096	0.000000000000	0.000018171176	0.000001921662	0.000000000000	0.000008538630
E551	LESSOLO	Piemonte	Torino	0.000042187270	0.000018107816	0.000035104601	0.000023533537	0.000000000000	0.000048094140	0.000018407233	0.000070088533	0.000031177780
E566	LEVONE	Piemonte	Torino	0.000015562261	0.000003811944	0.000010330842	0.000006810838	0.000000000000	0.000011762556	0.000003938121	0.000000000000	0.000008630581
E635	LOCANA	Piemonte	Torino	0.000059768475	0.000017100502	0.000027881933	0.000028738205	0.000000000000	0.000066798009	0.000016186417	0.000000000000	0.000035514508
E660	LOMBARDORE	Piemonte	Torino	0.000036556461	0.000021871630	0.000035608924	0.000021839318	0.000000000000	0.000036763519	0.000014574958	0.000000000000	0.000026118706
E661	LOMBRIASCO	Piemonte	Torino	0.000024462331	0.000016040387	0.000018160687	0.000013110479	0.000000000000	0.000019997991	0.000011139620	0.000000000000	0.000016012615
E683	LORANZÉ	Piemonte	Torino	0.000028179502	0.000013604943	0.000030953782	0.000012896913	0.000000000000	0.000019811139	0.000009173251	0.000000000000	0.000017914959
E727	LUGNACCO	Piemonte	Torino	0.000013307238	0.000002985219	0.000007141415	0.000004294055	0.000000000000	0.000009634031	0.000003030415	0.000000274844	0.000006652883
E758	LUSERNA SAN GIOVANNI	Piemonte	Torino	0.000147742964	0.000013353843	0.000120326970	0.000081290788	0.0000134263545	0.000093163902	0.000078937811	0.000119747826	0.000119747826
E759												

Codice catastale	Denominazione	Regione	Provincia	AMMINISTRAZIONE	POLIZIA LOCALE	ISTRUZIONE PUBBLICA	RIFIUTI	TPL	TERRITORIO E VIABILITA'	SOCIALE	ASILI NIDO	COMPLESSIVO
F058	MATTIE	Piemonte	Torino	0.000025497672	0.000006758427	0.000016494070	0.000011208364	0.000000000000	0.000022254903	0.000005912115	0.000002330351	0.000014553480
F067	MAZZE'	Piemonte	Torino	0.0000085638402	0.000044179549	0.000079069291	0.000065770844	0.000000000000	0.000028344267	0.000035052072	0.000000000000	0.000003505624
F074	MEANA DI SUSA	Piemonte	Torino	0.000025646006	0.000007411160	0.000015419405	0.000013624535	0.000000000000	0.000025056666	0.000008294843	0.000002521713	0.000001582394
F140	MERCENASCO	Piemonte	Torino	0.000032287403	0.0000099652487	0.000028263100	0.000022124758	0.000000000000	0.000030201609	0.000011425841	0.000023546097	0.000023152907
F164	MEUGLIANO	Piemonte	Torino	0.000009240357	0.000001175434	0.000001587380	0.000002766769	0.000000000000	0.000005553543	0.000000718463	0.000000000000	0.000003709941
F182	MEZZENILE	Piemonte	Torino	0.000029594740	0.000010179402	0.000014097866	0.000010687100	0.000000000000	0.000027005393	0.000008610457	0.000000000000	0.000016088173
F315	MOMBELLO DI TORINO	Piemonte	Torino	0.000013041302	0.000002552717	0.000002940527	0.000004252090	0.000000000000	0.000009321167	0.000002834877	0.000000000000	0.000005929465
F318	MOMPANTERO	Piemonte	Torino	0.000022567540	0.000005921309	0.000013521823	0.000006971937	0.000000000000	0.000027998132	0.000005800108	0.000001747069	0.000013167508
F327	MONASTERO DI LANZO	Piemonte	Torino	0.0000020498407	0.000004161642	0.000004248968	0.000006652810	0.000004245345	0.000016630928	0.000003187876	0.000000000000	0.000009494804
F335	MONCALIERI	Piemonte	Torino	0.001026931111	0.000837023223	0.001079551984	0.001079712509	0.000603473378	0.000928927524	0.000939437816	0.001356677959	0.001009286636
D553	MONCENISIO	Piemonte	Torino	0.000007498484	0.000000548792	0.000000774904	0.000001413949	0.000000000000	0.000004458660	0.000000111443	0.000000000000	0.000002630317
F407	MONTALDO TORINESE	Piemonte	Torino	0.000018802696	0.000004985579	0.000005140215	0.000007285267	0.000000000000	0.000018210250	0.000005498356	0.000001762398	0.000009963353
F411	MONTALENGHE	Piemonte	Torino	0.000024682177	0.000009775956	0.000020474030	0.000011141451	0.000000000000	0.000021484950	0.000007533213	0.000002037348	0.000015205940
F420	MONTALTO DORA	Piemonte	Torino	0.000068978912	0.000036757030	0.000079068054	0.000053922905	0.000000000000	0.000059487992	0.000036684963	0.000116872724	0.000058296666
F422	MONTANARO	Piemonte	Torino	0.0000099879842	0.000055949015	0.000095876432	0.000072952762	0.000000000000	0.000086231736	0.000056163291	0.000087591411	0.000078081016
F651	MONTEU DA PO	Piemonte	Torino	0.000022195150	0.000007823821	0.000018512627	0.000011546476	0.000006194641	0.000017553291	0.000007425605	0.000000000000	0.000013798310
F733	MORIONDO TORINESE	Piemonte	Torino	0.000021228676	0.000007227609	0.000019156579	0.000009796587	0.000000000000	0.000017239588	0.000006335334	0.000000000000	0.000012999285
F889	NICHELINO	Piemonte	Torino	0.000008323984	0.00067545669	0.000976127183	0.000691313092	0.000426660253	0.000674860564	0.000752036185	0.001286808001	0.000772724383
F906	NOASCA	Piemonte	Torino	0.000020149513	0.000001457653	0.000001211223	0.000005720053	0.000000000000	0.000022868068	0.000001627186	0.000000000000	0.000009105291
F925	NOLE	Piemonte	Torino	0.000119101110	0.000064023033	0.00013803265	0.000093246824	0.000000000000	0.000119658416	0.000068865660	0.000000000000	0.000096083171
F927	NOMAGLIO	Piemonte	Torino	0.000012896696	0.000002071502	0.000003847640	0.000003385587	0.000000000000	0.000007596653	0.000002099514	0.000000000000	0.000005602576
F931	NONE	Piemonte	Torino	0.000140587394	0.000090594928	0.000130795775	0.000126784268	0.000000000000	0.000129770281	0.0000089891410	0.000000000000	0.000011477773
F948	NOVALESA	Piemonte	Torino	0.000021280478	0.000007172847	0.000014013089	0.000007790855	0.000000000000	0.000020397497	0.000004472788	0.000002227582	0.000012076500
G010	OGLIANICO	Piemonte	Torino	0.000032369603	0.000019724230	0.000025923070	0.000018243803	0.000000000000	0.000028376130	0.000010289877	0.000000000000	0.000021211762
G087	ORBASSANO	Piemonte	Torino	0.000475838347	0.000371612541	0.000438649926	0.000339602047	0.000252028032	0.000398066257	0.000342307596	0.000000362724	0.000398005727
G109	ORIO CANAVESE	Piemonte	Torino	0.000024254989	0.000008865777	0.000017087153	0.000008710703	0.000000000000	0.000019263518	0.000008963062	0.000000000000	0.000013786009
G151	OSASCO	Piemonte	Torino	0.000026431148	0.000012229019	0.000029858173	0.000018017161	0.000000000000	0.000025145288	0.000012815200	0.000008543269	0.000020174993
G152	OSASIO	Piemonte	Torino	0.000021830038	0.000011086949	0.000017384553	0.000011247536	0.000000000000	0.000017604612	0.000006884093	0.000000000000	0.000013852638
G196	QULX	Piemonte	Torino	0.000106658810	0.000055877506	0.000054164254	0.000076696311	0.000000000000	0.000127528157	0.000031835539	0.000153625700	0.000079793420
G202	OZEGNA	Piemonte	Torino	0.000027963392	0.000013022675	0.000026332684	0.000019708494	0.000000000000	0.000028328251	0.000011412413	0.000000000000	0.000020442613
G262	PALAZZO CANAVESE	Piemonte	Torino	0.000021680278	0.000006306583	0.000023328758	0.000010765529	0.000000000000	0.000017843758	0.000007460193	0.000000000000	0.000014057988
G303	PANCALIERI	Piemonte	Torino	0.000043156642	0.000022983604	0.000039615562	0.000030785528	0.000000000000	0.000038178104	0.000022174167	0.000000000000	0.000031584265
G330	PARELLA	Piemonte	Torino	0.000014999548	0.000005128096	0.000009162727	0.000006477069	0.000000000000	0.000011949481	0.000004631069	0.000001923907	0.000008565194
G387	PAVAROLO	Piemonte	Torino	0.000024473740	0.000014953651	0.000021631137	0.000013601275	0.000000000000	0.000023528737	0.000007152442	0.000000000000	0.000016507710
G392	PAVONE CANAVESE	Piemonte	Torino	0.000082329759	0.000038667563	0.000082326074	0.000064445735	0.000000000000	0.000067892383	0.000040670416	0.000000000000	0.000061357830
G396	PECCO	Piemonte	Torino	0.000010722103	0.000001387820	0.000002041675	0.000003339242	0.000000000000	0.000006309506	0.000001884114	0.000000000000	0.000004491712
G398	PECETTO TORINESE	Piemonte	Torino	0.000078599734	0.000048300632	0.000071422467	0.000058953507	0.000000000000	0.000080430062	0.000041000239	0.000000000000	0.000060186000
G463	PEROSA ARGENTINA	Piemonte	Torino	0.000074598356	0.000035942213	0.000052053736	0.000055304447	0.000000000000	0.000069130998	0.000035114546	0.000074089419	0.000055095298
G462	PEROSA CANAVESE	Piemonte	Torino	0.000016230201	0.000004642718	0.000011145859	0.000005557383	0.000003649170	0.000013347299	0.000004460154	0.000003924146	0.000009155132
G465	PERRERO	Piemonte	Torino	0.0000030395623	0.000008204660	0.000014304256	0.000010301117	0.000008889035	0.000035839163	0.000007047110	0.000001912615	0.000017364142
G477	PERTUSIO	Piemonte	Torino	0.000020105640	0.000009324139	0.000022236285	0.000009244081	0.000000000000	0.000018371873	0.000005867851	0.000022684791	0.000014156075
G505	PESSINETTO	Piemonte	Torino	0.000022496741	0.000008103730	0.000012331519	0.000012088893	0.000000000000	0.000019404791	0.000006286517	0.000000000000	0.000013299018
G559	PIANEZZA	Piemonte	Torino	0.000252328211	0.000167639370	0.000275078213	0.000236051838	0.000331499867	0.000275295736	0.000211367519	0.0000161435664	0.000241763467
G672	PINASCA	Piemonte	Torino	0.000066433998	0.000027188210	0.000044463306	0.000041908104	0.000000000000	0.000070971049	0.000024472587	0.000052104372	0.000046851972
G674	PINEROLLO	Piemonte	Torino	0.000672865048	0.000582979447	0.000680543562	0.000533063575	0.000476310148	0.000702196352	0.000591833568	0.000734762075	0.000621544852
G678	PINO TORINESE	Piemonte	Torino	0.000156151337	0.000090221882	0.000128413852	0.000134703614	0.000107132127	0.000174768822	0.000090699442	0.000000000000	0.000128407147
G684	PIOBESI TORINESE	Piemonte	Torino	0.000089920180	0.000043610328	0.000058170188	0.000003037779	0.000004918357	0.000067196227	0.000035183239	0.000000000000	0.000034760441
G691	PIOSSASCO	Piemonte	Torino	0.000308612440	0.000212846944	0.000354826748	0.000212991024	0.000000000000	0.000275552115	0.000251567740	0.0000504425097	0.000269573622
G705	PISCINA	Piemonte	Torino	0.000065730626	0.000038010657	0.000060377640	0.000048055582	0.000000000000	0.000059730498	0.000036236093	0.000000000000	0.000049170370
G719	PIVERONE	Piemonte	Torino	0.000037157954	0.000020008638	0.000035686183	0.000023688258	0.000000000000	0.000031861150	0.000009692074	0.000000000000	0.000025257703
G777	POIRINO	Piemonte	Torino	0.000192079032	0.000138610348	0.000179322941	0.000141222110	0.000000000000	0.000195233865	0.000125493313	0.000097090473	0.000155461497
G805	POMARETTO	Piemonte	Torino	0.000027025123	0.000011349357	0.000022348916	0.000013795484	0.000000000000	0.000022282870	0.000009472480	0.000005199946	0.000017213339
G826	PONT-CANAVESE	Piemonte	Torino	0.000074053600	0.000037432128	0.000056753377	0.000050339488	0.000000000000	0.000061451458	0.000037572721	0.0000064391392	0.000053856287
G900	PORTE	Piemonte	Torino	0.000024685690	0.000009769613	0.000018030370	0.000012452473	0.000006981746	0.000028376451	0.000008582094	0.000000000000	0.000016432444
G973	PRAGELATO	Piemonte	Torino	0.000060269291	0.000022375745	0.000029220781	0.000041841256	0.000004039602	0.000063424211	0.000000000000	0.0000037847205	0.000003284218
G978	PRALI	Piemonte	Torino	0.000029203848	0.000004692527	0.000003076353	0.000012911024	0.000004435789	0.000029152473	0.000002723894	0.000003999492	0.000014541281
G979	PRALORNO	Piemonte	Torino	0.000043620423	0.000019012292	0.000032831667	0.000024114304	0.000000000000	0.000043147771	0.000017506779	0.000000000000	0.000028832184
G982	PRAMOLLO	Piemonte	Torino	0.000015075944	0.000002101424	0.000004466309	0.000004707160	0.000003729879	0.000015341565	0.000002150975	0.000000000000	0.000007457752
G986	PRAROSTINO	Piemonte	Torino	0.000010803849	0.000034417691	0.000015651585	0.000015697336	0.000000000000	0.000011071073	0.000000000000	0.000021938140	0.0000021938140

Codice catastale	Denominazione	Regione	Provincia	AMMINISTRAZIONE	POLIZIA LOCALE	ISTRUZIONE PUBBLICA	RIFIUTI	TPL	TERRITORIO E VIABILITA'	SOCIALE	ASILI NIDO	COMPLESSIVO
H337	RIVA PRESSO CHIERI	Piemonte	Torino	0.000098413248	0.000046083222	0.000080563964	0.000052564189	0.000000000000	0.000088854977	0.000030604981	0.000191351383	0.000067991528
H333	RIVALBA	Piemonte	Torino	0.000027037602	0.000009841858	0.000022831162	0.000016534239	0.000000000000	0.000027948735	0.000009802436	0.000000000000	0.000018489826
H335	RIVALTA DI TORINO	Piemonte	Torino	0.000337465245	0.000239672360	0.000417627394	0.000304895976	0.000018740369	0.0000336927391	0.000026322675	0.000084862496	0.000330262010
H338	RIVARA	Piemonte	Torino	0.000053313145	0.000024278375	0.000047307995	0.000040273200	0.000000000000	0.000055477319	0.000024793455	0.000000000000	0.000039868297
H340	RIVAROLO CANAVESE	Piemonte	Torino	0.000242246076	0.000187019022	0.000246080029	0.000205549401	0.000000000000	0.000249080843	0.000174781744	0.000275059805	0.000215206243
H344	RIVAROSSA	Piemonte	Torino	0.000033747179	0.000019802786	0.000034854027	0.000022102268	0.000000000000	0.000031704108	0.000010223130	0.000000000000	0.000024027819
H355	RIVOLI	Piemonte	Torino	0.000894919985	0.000777193069	0.000863227606	0.00083598101	0.000544977771	0.000961524216	0.000764270076	0.000925696031	0.000861593233
H367	ROBASSOMERO	Piemonte	Torino	0.000060599780	0.000043312248	0.000060724449	0.000038720867	0.000000000000	0.000061690511	0.000030359116	0.000000000000	0.000045604843
H386	ROCCA CANAVESE	Piemonte	Torino	0.000040867728	0.000017977034	0.000033686848	0.000021164383	0.000000000000	0.000039062741	0.000014051846	0.000000000000	0.000026531922
H498	ROLETO	Piemonte	Torino	0.000042728030	0.000017958498	0.000032140057	0.000030303859	0.000000000000	0.000045263177	0.000017223211	0.000064873935	0.000032871781
H511	ROMANO CANAVESE	Piemonte	Torino	0.000029700521	0.000050658226	0.000034642381	0.000000000000	0.000000000000	0.000053665735	0.000023171333	0.000053390010	0.000041638716
H539	RONCO CANAVESE	Piemonte	Torino	0.000028108967	0.000004061722	0.00001963226	0.000015967621	0.000000000000	0.000034412334	0.000003610339	0.000000000000	0.000015458520
H547	RONDISSONE	Piemonte	Torino	0.000041129348	0.000017867186	0.000031931596	0.000037002242	0.000000000000	0.000035266342	0.000013976433	0.000000000000	0.000029900323
H554	RORA'	Piemonte	Torino	0.000012545123	0.000002291777	0.000004498592	0.000004283904	0.000000000000	0.000012574564	0.000001802111	0.000000000000	0.000006322898
H583	ROSTA	Piemonte	Torino	0.000090310889	0.000063866833	0.000107403251	0.000052043657	0.000000000000	0.000096746657	0.000045856863	0.000216301700	0.000077877638
H555	ROURE	Piemonte	Torino	0.000036772848	0.000009621421	0.000018329022	0.000017318102	0.000000000000	0.000039627583	0.000008094977	0.000000000000	0.000021373067
H627	RUBIANA	Piemonte	Torino	0.000056218912	0.000021371081	0.000044160286	0.000042133472	0.000000000000	0.000060015109	0.000021340935	0.000013630850	0.000040994589
H631	RUEGLIO	Piemonte	Torino	0.000022524141	0.000008830489	0.000017835941	0.000011317403	0.000000000000	0.000021051390	0.000007615413	0.000000000000	0.000014291033
H691	SALASSA	Piemonte	Torino	0.000038993266	0.000016317197	0.000022843679	0.000023986478	0.000000000000	0.000033220509	0.000013980229	0.000000000000	0.000020457716
H684	SALBERTRAND	Piemonte	Torino	0.000025845299	0.000008541869	0.000009882374	0.000015888667	0.000000000000	0.000032188427	0.000003827750	0.000000000000	0.000016075782
H702	SALERANO CANAVESE	Piemonte	Torino	0.000014713553	0.000003429884	0.000003714551	0.000009471487	0.000000000000	0.000011098270	0.000004715591	0.000000000000	0.000008270134
H734	SALZA DI PINEROLO	Piemonte	Torino	0.000010270974	0.000001107841	0.000001440229	0.000001970051	0.000000993144	0.000008305989	0.000000485102	0.000000000000	0.000004058829
H753	SAMONE	Piemonte	Torino	0.000032732387	0.000013528428	0.000038532576	0.000024059618	0.000000000000	0.000027819756	0.000013267250	0.000000000000	0.000024337555
H775	SAN BENIGNO CANAVESE	Piemonte	Torino	0.000106594876	0.000065844534	0.000124221481	0.000084044341	0.000000000000	0.000095058633	0.000059756246	0.000000000000	0.00008435307
H789	SAN CARLO CANAVESE	Piemonte	Torino	0.000074877089	0.000041021192	0.000083635536	0.000071281105	0.000000000000	0.000075954405	0.00003206783	0.000049498348	0.000064371340
H804	SAN COLOMBANO BELMONTE	Piemonte	Torino	0.000013367181	0.000002595969	0.000005717771	0.000005196257	0.000000000000	0.000011430682	0.000002895421	0.000000000000	0.000006902917
H820	SAN DIDERO	Piemonte	Torino	0.000015345322	0.000005811613	0.000013625915	0.000009416101	0.000000000000	0.000011792910	0.000003854563	0.000002706516	0.000009925017
H847	SAN FRANCESCO AL CAMPO	Piemonte	Torino	0.000091857902	0.000061021518	0.000079713011	0.000074331210	0.000000000000	0.000084797628	0.000045781682	0.000000000000	0.000070009372
H862	SAN GERMANO CHISONE	Piemonte	Torino	0.000042771060	0.000019820017	0.000036672655	0.000025270205	0.000000000000	0.000039427198	0.000015202390	0.000000000000	0.00002869409
H873	SAN GIILIO	Piemonte	Torino	0.000056727326	0.000044792953	0.000044792953	0.000049472581	0.000000000000	0.000056001166	0.000020196570	0.000020382577	0.000043699108
H890	SAN GIORGIO CANAVESE	Piemonte	Torino	0.000054727082	0.000025994867	0.000047908785	0.000045940609	0.000000000000	0.000059273403	0.000024448687	0.000000000000	0.000042275749
H900	SAN GIORIO DI SUSA	Piemonte	Torino	0.000028527752	0.000012046679	0.000020553043	0.000013817044	0.000000000000	0.000024964906	0.000010096459	0.000005452143	0.000017793198
H936	SAN GIUSTO CANAVESE	Piemonte	Torino	0.000066118192	0.000034034129	0.000056358252	0.000053998687	0.000000000000	0.000057644413	0.000029615358	0.000000000000	0.000048787551
H997	SAN MARTINO CANAVESE	Piemonte	Torino	0.000023417437	0.000006948545	0.000021474696	0.000008541127	0.000000000000	0.000021468821	0.000006480497	0.000000000000	0.000013993142
I024	SAN MAURIZIO CANAVESE	Piemonte	Torino	0.000181880751	0.000131842390	0.000251943831	0.000151044945	0.000060193581	0.000173723898	0.000106377973	0.000229890201	0.000168899084
I030	SAN MAURO TORINESE	Piemonte	Torino	0.000340104892	0.000374965649	0.000347965649	0.000241848179	0.000198115674	0.00028704543	0.000267111396	0.000215305047	0.000285905500
I090	SAN PIETRO VAL LEMINA	Piemonte	Torino	0.000034911295	0.000013887328	0.000028477251	0.000021097291	0.000000000000	0.000031543262	0.000013226916	0.000000000000	0.0000023221811
I126	SAN PONSO	Piemonte	Torino	0.000018678760	0.000007149293	0.000001831363	0.000007697971	0.000000000000	0.000007638048	0.000001753524	0.000000000000	0.000007745059
I137	SAN RAFFAELE CIMENA	Piemonte	Torino	0.000060791713	0.000026744938	0.000072582498	0.000034265866	0.000000000000	0.000059717844	0.000024508522	0.000000000000	0.00004383790
I152	SAN SEBASTIANO DA PO	Piemonte	Torino	0.000045651461	0.000019141698	0.000039094116	0.000026701056	0.000000000000	0.000042195269	0.000013591687	0.000000924596	0.000030104161
I154	SAN SECONDO DI PINEROLO	Piemonte	Torino	0.000077055315	0.000041859678	0.000079501049	0.000062345047	0.000000000000	0.000080916426	0.000037624623	0.000000000000	0.000060954235
H855	SANGANO	Piemonte	Torino	0.000071918744	0.000042623100	0.000074076359	0.000063997750	0.000000000000	0.00009749412	0.000039041610	0.000000000000	0.000058371194
I258	SANT'AMBROGIO DI TORINO	Piemonte	Torino	0.000085219504	0.000055060219	0.000099835980	0.000061859486	0.000000000000	0.000084055655	0.000046406410	0.000122741507	0.00007257870
I296	SANT'ANTONIO DI SUSA	Piemonte	Torino	0.000080172337	0.000039411996	0.000077257011	0.000061262257	0.000000000000	0.000073105730	0.000045187398	0.000003208756	0.000062119117
I327	SANTENA	Piemonte	Torino	0.000188898790	0.000121472534	0.000224005712	0.000142781683	0.000061053991	0.000168264100	0.000137717305	0.000201044552	0.000163938769
I466	SAUZE D'OULX	Piemonte	Torino	0.000083606928	0.000035192051	0.000024714442	0.000068680646	0.000000000000	0.000058505548	0.000008499090	0.000000000000	0.000049254139
I465	SAUZE DI CESANA	Piemonte	Torino	0.000026455280	0.000002674914	0.000002201787	0.000008805283	0.000000000000	0.000029622610	0.000001280567	0.000000000000	0.000012289348
I490	SCALENGHE	Piemonte	Torino	0.000067049351	0.000045519999	0.000065050715	0.000044983687	0.000000000000	0.000066923986	0.000031888572	0.000000000000	0.000050515184
I511	SCARMAGNO	Piemonte	Torino	0.000026027007	0.000014951960	0.000026118595	0.000020875595	0.000000000000	0.000025071694	0.000007515377	0.000020643175	0.000020290878
I539	SCIOLZE	Piemonte	Torino	0.000032504338	0.000011538524	0.000029785665	0.000015449991	0.000011115244	0.000031062434	0.000013124158	0.000000000000	0.000021546073
I692	SESTRIERE	Piemonte	Torino	0.000076769958	0.000059819770	0.000027969948	0.000065826273	0.000023833998	0.000113962315	0.000060546777	0.000003022350	0.000058428486
I701	SETTIMO ROTTORO	Piemonte	Torino	0.000017452229	0.000005969587	0.000009297968	0.000006971010	0.000000000000	0.000013350226	0.000004214809	0.000000000000	0.000009299685
I703	SETTIMO TORINESE	Piemonte	Torino	0.000086749194	0.000068718594	0.0000947460779	0.000777172920	0.000439944570	0.000832083020	0.000743043780	0.000983495818	0.000800350117
I702	SETTIMO VITTONO	Piemonte	Torino	0.000043738664	0.000019557208	0.000048867637	0.000023570899	0.000008971583	0.000039306302	0.000014831380	0.000026820602	0.000031280322
I886	SPARONE	Piemonte	Torino	0.000031119133	0.000012406148	0.000015962674	0.000019963001	0.000010861741	0.000029376044	0.000010475119		

Codice catastale	Denominazione	Regione	Provincia	AMMINISTRAZIONE	POLIZIA LOCALE	ISTRUZIONE PUBBLICA	RIFIUTI	TPL	TERRITORIO E VIABILITA'	SOCIALE	ASILI NIDO	COMPLESSIVO
L340	TRAVES	Piemonte	Torino	0.000018012061	0.000004947376	0.000008089227	0.000007715391	0.000000000000	0.000014468008	0.000004428404	0.000000000000	0.00000969196
L445	TROFARELLO	Piemonte	Torino	0.000192406128	0.000114145233	0.000205364925	0.000161742746	0.000000000000	0.000187252610	0.000131715044	0.000159328612	0.00016247064
L515	USSEALUX	Piemonte	Torino	0.000017459255	0.000003837456	0.000003808378	0.000006971703	0.000000000000	0.000018855563	0.000001599836	0.000000000000	0.000008842639
L516	USSEGLIO	Piemonte	Torino	0.000025866899	0.000003938902	0.000001968256	0.000006323465	0.000000780690	0.0000031221106	0.000001599362	0.000000000000	0.00001900269
L538	VAIE	Piemonte	Torino	0.000031817908	0.000015248485	0.000025783991	0.000019414183	0.000000000000	0.000027803927	0.000012029758	0.000007762914	0.000021540968
L555	VAL DELLA TORRE	Piemonte	Torino	0.000079844831	0.000035948230	0.000077590616	0.000054319996	0.000000000000	0.000094718613	0.000034849841	0.000000000000	0.000060281365
L578	VALGIOIE	Piemonte	Torino	0.000024815098	0.000010030347	0.000015175804	0.000016354453	0.000000000000	0.000023563848	0.000008421109	0.000000000000	0.000016224697
L629	VALLO TORINESE	Piemonte	Torino	0.000019040415	0.000008190245	0.000022414582	0.000007382446	0.000000000000	0.000017047338	0.000006448906	0.000000000000	0.000012419660
L644	VALPERGA	Piemonte	Torino	0.000064438028	0.000037824677	0.000045786281	0.000042084263	0.000000000000	0.000063751559	0.000032545889	0.000013807268	0.000046031375
B510	VALPRATO SOANA	Piemonte	Torino	0.000020084201	0.000001172704	0.000001504299	0.000005115583	0.000000000000	0.000021922779	0.000000062852	0.000000000000	0.000008774105
L685	VARISELLA	Piemonte	Torino	0.000023054757	0.000007594278	0.000018097290	0.000010573558	0.000000000000	0.000023666885	0.000007866470	0.000000000000	0.000014534475
L698	VAUDA CANAVESE	Piemonte	Torino	0.000033024042	0.000017674617	0.000032385261	0.000019444366	0.000000000000	0.000030167730	0.000014562866	0.000000000000	0.000023185629
L727	VENARIA REALE	Piemonte	Torino	0.000586299949	0.000628347630	0.000606255044	0.000510745059	0.000318295823	0.000593165370	0.000525661933	0.001216339154	0.000581622972
L726	VENAUS	Piemonte	Torino	0.000026516513	0.000010759767	0.000020690673	0.000011397035	0.000000000000	0.000026585334	0.000009077889	0.000002405344	0.000016655645
L779	VEROLENGO	Piemonte	Torino	0.000093590027	0.000043389177	0.000094534935	0.000062798650	0.000000000000	0.000077113251	0.000046194352	0.000024314724	0.000068079450
L787	VERRUA SAVOIA	Piemonte	Torino	0.000036531209	0.000012292465	0.000028730686	0.000019656412	0.000000000000	0.000035403874	0.000012092222	0.000000000000	0.000023467318
LB11	VESTIGINE'	Piemonte	Torino	0.000022178740	0.000010364092	0.000026295723	0.000011755963	0.000000000000	0.000019064710	0.000008524599	0.000000000000	0.000015923237
LB30	VIALFRE'	Piemonte	Torino	0.000011366929	0.000001703543	0.00003333344	0.000004130523	0.000000000000	0.000008710914	0.000001819629	0.000000000000	0.000005332375
LB48	VICO CANAVESE	Piemonte	Torino	0.000028625478	0.000011143233	0.000031891510	0.000013395599	0.000000000000	0.000027308266	0.000008050548	0.000000939381	0.000019047392
LB57	VIDRACCO	Piemonte	Torino	0.000015683110	0.000004029328	0.000004453251	0.000006172460	0.000000000000	0.000012812631	0.000004124331	0.000000000000	0.000007904748
LB98	VIGONE	Piemonte	Torino	0.000010389896	0.000055223048	0.000077958905	0.000075186567	0.000000000000	0.0000104357514	0.000055468045	0.000022484494	0.000076882516
LB98	VILLAFRANCA PIEMONTE	Piemonte	Torino	0.000091422574	0.000045925137	0.000096150045	0.000076192959	0.000022176587	0.000098277423	0.000043638356	0.0000083882547	0.000075829524
LB92	VILLANOVA CANAVESE	Piemonte	Torino	0.000026565881	0.000013571171	0.000026822987	0.000016411309	0.000000000000	0.000028058459	0.000009679468	0.000000000000	0.000019140206
LB99	VILLAR DORA	Piemonte	Torino	0.000056734052	0.000031665392	0.000040874862	0.000042873954	0.000000000000	0.000056023815	0.000026144422	0.000002999892	0.000041218635
M007	VILLAR FOCCHIARDO	Piemonte	Torino	0.000047377998	0.000018667991	0.000029337734	0.000024844503	0.000000000000	0.000046571342	0.000019670459	0.000019952102	0.000030488886
M013	VILLAR PELLICE	Piemonte	Torino	0.000036560704	0.000015398406	0.000025249966	0.000017795681	0.000000000000	0.000044056384	0.000009458456	0.000000000000	0.000023611543
M014	VILLAR PEROSA	Piemonte	Torino	0.000087401127	0.000044964682	0.000081035310	0.000067461043	0.000000000000	0.000074562795	0.000043740609	0.000000000000	0.000064744144
M002	VILLARBASSE	Piemonte	Torino	0.000040382056	0.000078977239	0.000051329826	0.000000000000	0.000000000000	0.000072341593	0.000033587913	0.000003177517	0.000053921783
M004	VILLAREGGIA	Piemonte	Torino	0.000026081371	0.000013481764	0.000019278566	0.000016258270	0.000000000000	0.000024617391	0.000009429462	0.000000000000	0.000017537043
M027	VILLASTELLONE	Piemonte	Torino	0.000087768184	0.000052097475	0.000096087170	0.000072330106	0.000000000000	0.000084841014	0.000049798493	0.000012157362	0.000071231835
M060	VINOVO	Piemonte	Torino	0.000262323335	0.000197494815	0.000275696855	0.000185767130	0.000133228883	0.000236318839	0.000193737466	0.000192117269	0.000220331712
M069	VIRLE PIEMONTE	Piemonte	Torino	0.000027594878	0.000015157188	0.000022135776	0.000012811510	0.000000000000	0.000025585063	0.000008912009	0.000000000000	0.000017475942
M071	VISCHE	Piemonte	Torino	0.000032669592	0.000014884760	0.000024916420	0.000014734566	0.000000000000	0.000026432971	0.000013761901	0.000000000000	0.000020116731
M080	VISTRORIO	Piemonte	Torino	0.000016427422	0.000006108525	0.000022565582	0.000007392625	0.000000000000	0.000014303399	0.000004014394	0.000000000000	0.000011067287
M094	VIU'	Piemonte	Torino	0.000048638068	0.000017181822	0.000025279975	0.000019521534	0.000000000000	0.000057511188	0.000010002203	0.000000000000	0.000028461635
M122	VOLPIANO	Piemonte	Torino	0.000262167429	0.000191380771	0.000285536541	0.000220823091	0.000000000000	0.000217382879	0.000211587450	0.000382768779	0.000240896547
M133	VOLVERA	Piemonte	Torino	0.000143577798	0.0000105780650	0.000157571326	0.0000164579796	0.000000000000	0.000148224094	0.00008688743	0.000000000000	0.000013105596
A317	ANTRONA SCHIERANCO	Piemonte	Verbano-Cusio-Ossola	0.0000030024216	0.000006155337	0.000007287180	0.000000000000	0.000000000000	0.000035176739	0.000004014770	0.000000000000	0.000014364625
A325	ANZOLA DOSSOLA	Piemonte	Verbano-Cusio-Ossola	0.000015730593	0.000006641337	0.000017478478	0.000010722115	0.000000000000	0.000013036291	0.000003319540	0.000000000000	0.000010888790
A409	ARIZZANO	Piemonte	Verbano-Cusio-Ossola	0.000040388004	0.000021236575	0.000038847756	0.000033569073	0.000000000000	0.000038196165	0.000018034087	0.000052389038	0.000033009495
A427	AROLA	Piemonte	Verbano-Cusio-Ossola	0.000012379836	0.000002349849	0.000004924564	0.000003678533	0.000000000000	0.000009851485	0.000001559099	0.000000000000	0.000005790510
A497	AURANO	Piemonte	Verbano-Cusio-Ossola	0.000012230787	0.000001191425	0.000001101851	0.000002857361	0.000000000000	0.000009378041	0.000000725166	0.000000000000	0.000004791366
A534	BACENO	Piemonte	Verbano-Cusio-Ossola	0.000040081390	0.000015708102	0.000020031320	0.000015216169	0.000009531467	0.000041956294	0.000006974116	0.000000000000	0.000022806012
A810	BANNIO ANZINO	Piemonte	Verbano-Cusio-Ossola	0.000022610457	0.000003612751	0.000005429753	0.000007752167	0.000000000000	0.000025198454	0.000003993938	0.000000000000	0.000011457152
A725	BAVENO	Piemonte	Verbano-Cusio-Ossola	0.000134374629	0.000089619231	0.000090571232	0.000123257245	0.000043828537	0.000114845487	0.000052259787	0.0000174982462	0.00011327803
A733	BEE	Piemonte	Verbano-Cusio-Ossola	0.000021042629	0.000007929671	0.000022487671	0.000020714058	0.000006547106	0.000019648665	0.000006585731	0.000014735300	0.000017390449
A742	BELGIRATE	Piemonte	Verbano-Cusio-Ossola	0.000021564024	0.000007724079	0.000003187785	0.000012405328	0.000000000000	0.000017044444	0.000004162405	0.000000000000	0.000011359646
A834	BEURA-CARDEZZA	Piemonte	Verbano-Cusio-Ossola	0.000037236850	0.000013537415	0.000023619480	0.000022648561	0.000000000000	0.000033747813	0.000013394827	0.000000000000	0.000023751204
A925	BOGNANCO	Piemonte	Verbano-Cusio-Ossola	0.000022158519	0.000003735307	0.00003294436	0.00007905211	0.00002920153	0.000023368306	0.00002102619	0.000000000000	0.000010721443
M370	BORGOMEZZAVALLE	Piemonte	Verbano-Cusio-Ossola	0.000016030392	0.000004198167	0.000005902433	0.000005028907	0.000000000000	0.000013390667	0.000002851661	0.000000000000	0.000007784949
B207	BROVELLO-CARPUGNINO	Piemonte	Verbano-Cusio-Ossola	0.000011971405	0.000004257018	0.000011313028	0.000000000000	0.000000000000	0.00004299278	0.000004204145	0.000000000000	0.000012535749
B380	CALASCA-CASTIGLIONE	Piemonte	Verbano-Cusio-Ossola	0.000026363315	0.000007377099	0.000008437301	0.000008675988	0.000000000000	0.000028565555	0.000005792506	0.000000000000	0.000013812173
B463	CAMBIASCA	Piemonte	Verbano-Cusio-Ossola	0.000033986062	0.000012597696	0.000040112653	0.000022093936	0.000011307163	0.0000131456074	0.000012803587	0.000000000000	0.000024993222
B610	CANNERO RIVIERA	Piemonte	Verbano-Cusio-Ossola	0.000042604413	0.000042041986	0.000027731677	0.000030937716	0.000012278924	0.000059909843	0.000010763518	0.000000000000	0.000033017459
B615	CANNOBIO	Piemonte	Verbano-Cusio-Ossola	0.000135823426	0.000110213276	0.000071579641	0.000153994367	0.000059907344	0.0000150336900	0.000057491535	0.000011242247	0.000114405098
B694	CAPREZZO	Piemonte	Verbano-Cusio-Ossola	0.000010839466	0.000001165454	0.000001347216	0.000003495948	0.000000000000	0.000006793870	0.000001298141	0.000000000000	0.000004434751
B876	CASALE CORTE CERRO	Piemonte	Verbano-Cusio-Ossola	0.000069142824	0.000040769448	0.000087908057	0.000065199187	0.000000000000	0.000068359329	0.000029505047	0.0000103307984	0.000062352035
C367	CAVAGLIO-SPOCCIA	Piemonte	Verbano-Cusio-Ossola	0.000013980250	0.000001848879	0.000002574043	0.000004344514	0.000000000000	0.000013920124	0.000001752068	0.000000000000	0.000006205353
C478	CEPPO MORELLI	Piemonte	Verbano-Cusio-Ossola	0.000								

Codice catastale	Denominazione	Regione	Provincia	AMMINISTRAZIONE	POLIZIA LOCALE	ISTRUZIONE PUBBLICA	RIFIUTI	TPL	TERRITORIO E VIABILITA'	SOCIALE	ASILI NIDO	COMPLESSIVO
D374	DRUOGNO	Piemonte	Verbano-Cusio-Ossola	0.000037168704	0.000019907431	0.000028946392	0.000012023427	0.000011820155	0.0000035412279	0.000008724831	0.000000000000	0.000022075182
D481	FALMENTA	Piemonte	Verbano-Cusio-Ossola	0.000012522269	0.00001055382	0.00000755392	0.000003190608	0.000016992492	0.000008504041	0.00000370520	0.000000000000	0.000004952366
D706	FORMAZZA	Piemonte	Verbano-Cusio-Ossola	0.000036266751	0.000009954131	0.000009356065	0.000011831498	0.000000000000	0.000048906167	0.000003065913	0.000000000000	0.000019296008
D984	GERMAZZO	Piemonte	Verbano-Cusio-Ossola	0.000010162179	0.000002442727	0.000007155024	0.000002473327	0.000000000000	0.000008444701	0.000001702862	0.000001157594	0.000005168911
E003	GHIFFA	Piemonte	Verbano-Cusio-Ossola	0.000058314637	0.000034569520	0.000027409578	0.000037980771	0.000017357052	0.000004515319	0.000019652211	0.000000000000	0.000036839656
E028	GIGNESE	Piemonte	Verbano-Cusio-Ossola	0.000032993409	0.000017871545	0.000017151765	0.000037897063	0.000000000000	0.000035882567	0.000008549083	0.000000000000	0.000025901208
E153	GRAVELLONA TOCE	Piemonte	Verbano-Cusio-Ossola	0.000147795585	0.000115851052	0.000118015436	0.000161992497	0.000000000000	0.000137113493	0.000088168459	0.000197057552	0.00013326279
E269	GURRO	Piemonte	Verbano-Cusio-Ossola	0.000014371239	0.000002604686	0.000004597958	0.000005507432	0.000000000000	0.000009420317	0.000002217207	0.000000000000	0.00000669044
E304	INTRAGNA	Piemonte	Verbano-Cusio-Ossola	0.000001070909	0.000000790463	0.000001674370	0.000003004259	0.000000000000	0.000006423603	0.000000597485	0.000000000000	0.000004044353
E685	LOREGLIA	Piemonte	Verbano-Cusio-Ossola	0.000013228415	0.000002185443	0.000001807619	0.000003713223	0.000000000000	0.000010275405	0.000002811882	0.000000000000	0.000005781072
E790	MACUGNAGA	Piemonte	Verbano-Cusio-Ossola	0.000042543828	0.000028758664	0.000015814782	0.000017607702	0.000000000000	0.000068638210	0.000005970364	0.000000000000	0.000027258043
E795	MADONNA DEL SASSO	Piemonte	Verbano-Cusio-Ossola	0.000017365953	0.000004115599	0.000006667805	0.000008583040	0.000000000000	0.000016151489	0.000003130022	0.000000000000	0.000009475350
E853	MALESCO	Piemonte	Verbano-Cusio-Ossola	0.000045042847	0.000018094800	0.000024629056	0.000023982278	0.000000000000	0.000047003289	0.000011857356	0.000000000000	0.000027695509
F010	MASERA	Piemonte	Verbano-Cusio-Ossola	0.00003734272	0.000017461900	0.000027894572	0.000020340767	0.000000000000	0.000033927818	0.000013884908	0.000000000000	0.000024097654
F048	MASSIOLA	Piemonte	Verbano-Cusio-Ossola	0.000009691915	0.000001189271	0.000002004825	0.000002297694	0.000000000000	0.000007083237	0.000010242441	0.000000000000	0.000004014739
F146	MERGOZZO	Piemonte	Verbano-Cusio-Ossola	0.000052428222	0.000030467461	0.000059554884	0.000037229796	0.0000022041767	0.000053949951	0.000023485405	0.000000000000	0.000041205835
F192	MIAZZINA	Piemonte	Verbano-Cusio-Ossola	0.000016937756	0.000003432466	0.000004082956	0.000008403659	0.000003765011	0.000013824533	0.000003392967	0.000000000000	0.000008912421
F483	MONTECRESTESE	Piemonte	Verbano-Cusio-Ossola	0.000042508383	0.000011305902	0.000019678200	0.000012707347	0.000000000000	0.000046789223	0.000010094572	0.000000000000	0.000022896841
F639	MONTECSCHENO	Piemonte	Verbano-Cusio-Ossola	0.000017935984	0.000003426981	0.000008167086	0.000005489027	0.000004179366	0.000013830970	0.000003485655	0.000000000000	0.000008081176
F932	NONIO	Piemonte	Verbano-Cusio-Ossola	0.000022227738	0.000006652458	0.000016954227	0.000009947009	0.000000000000	0.000020594291	0.000005193852	0.000000000000	0.000013209279
G007	OGGEBBIO	Piemonte	Verbano-Cusio-Ossola	0.000030519848	0.000014910717	0.000014123479	0.000028275245	0.000000000000	0.000024994385	0.000007082117	0.000000000000	0.000020649516
G062	OMEGNA	Piemonte	Verbano-Cusio-Ossola	0.000296558026	0.000225889988	0.000274488701	0.000202313628	0.000000000000	0.000291420052	0.000248119351	0.000039430516	0.000261359842
G117	ORNAVASSO	Piemonte	Verbano-Cusio-Ossola	0.000071098470	0.000035131662	0.000054612853	0.000051841104	0.000000000000	0.000060621186	0.000034957776	0.000017870911	0.00005318347
G280	PALLANZERA	Piemonte	Verbano-Cusio-Ossola	0.000027190781	0.000015051887	0.000022800295	0.000013056938	0.000000000000	0.000020510806	0.000012935393	0.000000000000	0.000017404523
G600	PIEDIMULERA	Piemonte	Verbano-Cusio-Ossola	0.000035626342	0.000016854595	0.000031463235	0.000024088518	0.000000000000	0.000031208098	0.000017382944	0.000000000000	0.000025235441
G658	PIEVE VERGONTE	Piemonte	Verbano-Cusio-Ossola	0.000056455490	0.000022647643	0.000032839623	0.000035375376	0.000000000000	0.000054159048	0.000024772741	0.000000000000	0.000037053106
H030	PREMENO	Piemonte	Verbano-Cusio-Ossola	0.000027987460	0.000011123840	0.000014845015	0.000026751968	0.000000000000	0.000023809600	0.000006258970	0.000000000000	0.000019308172
H033	PREMIA	Piemonte	Verbano-Cusio-Ossola	0.000032952945	0.000010555416	0.000014353914	0.000009151401	0.000000000000	0.000043260369	0.000005069392	0.000000000000	0.000018144475
H037	PREMOSELLO-CHIOVENDA	Piemonte	Verbano-Cusio-Ossola	0.000048338833	0.000020312594	0.000028635494	0.000026846915	0.000000000000	0.000045177701	0.000019151642	0.000000000000	0.000030526065
H106	QUARNA SOPRA	Piemonte	Verbano-Cusio-Ossola	0.000013552477	0.000002761762	0.000006631582	0.000004096131	0.000000000000	0.000010645530	0.000001970253	0.000000000000	0.000006549995
H107	QUARNA SOTTO	Piemonte	Verbano-Cusio-Ossola	0.000017080286	0.000003713882	0.000006818676	0.000005438885	0.000000000000	0.000015738750	0.000003372270	0.000000000000	0.000008577752
H203	RE	Piemonte	Verbano-Cusio-Ossola	0.000012164863	0.000017927489	0.000011548668	0.000000000000	0.000029259030	0.0000070115501	0.000000000000	0.000001631012	
H777	SAN BERNARDINO VERBANO	Piemonte	Verbano-Cusio-Ossola	0.000032404783	0.000011856164	0.000024109689	0.000019893318	0.000008854957	0.000032955348	0.000010910397	0.000000000000	0.000021834987
I249	SANTA MARIA MAGGIORE	Piemonte	Verbano-Cusio-Ossola	0.000054689970	0.000023436243	0.000032981592	0.000048342385	0.000000000000	0.000052605867	0.000012925495	0.000000000000	0.000038272639
I976	STRESA	Piemonte	Verbano-Cusio-Ossola	0.000190582419	0.000020249624	0.000083105464	0.000163839573	0.000072085857	0.000186854305	0.000058624063	0.000050721250	0.000142672440
L187	TOCENO	Piemonte	Verbano-Cusio-Ossola	0.000042480666	0.000010413947	0.000012476962	0.000014037254	0.000000000000	0.000022898049	0.000004484640	0.000000000000	0.000014669769
L333	TRAREGO VIGGIONA	Piemonte	Verbano-Cusio-Ossola	0.000020578706	0.000004092910	0.000004078530	0.000017486097	0.000000000000	0.000018365727	0.000003700807	0.000000000000	0.000012451832
L336	TRASQUERA	Piemonte	Verbano-Cusio-Ossola	0.000016825817	0.000002708689	0.000001728624	0.000003818381	0.000000000000	0.000019151261	0.000001653230	0.000000000000	0.000007601087
L450	TRONTANO	Piemonte	Verbano-Cusio-Ossola	0.000045022907	0.000015885153	0.000030690700	0.000019827613	0.000017239780	0.000047013541	0.000015543210	0.000000000000	0.000028284864
L651	VALSTRONA	Piemonte	Verbano-Cusio-Ossola	0.000035208227	0.000013993974	0.000037350734	0.000010488789	0.000010293677	0.000036386142	0.000007570245	0.000000000000	0.000021905573
L666	VANZONE CON SAN CARLO	Piemonte	Verbano-Cusio-Ossola	0.000017724749	0.000005451741	0.000017782190	0.000006628415	0.000000000000	0.000014238841	0.000003677441	0.000000000000	0.000010405581
L691	VARZO	Piemonte	Verbano-Cusio-Ossola	0.000063905299	0.000022002912	0.000041366020	0.000031975992	0.000018937418	0.000066266550	0.000018580593	0.000000000000	0.000040103432
L746	VERBANIA	Piemonte	Verbano-Cusio-Ossola	0.000630714383	0.000560600150	0.000550000413	0.000740683106	0.000098769477	0.000622670830	0.000514833592	0.000108989086	0.000643666451
L889	VIGNONE	Piemonte	Verbano-Cusio-Ossola	0.000025773465	0.000011463098	0.000021971453	0.000013493318	0.000008722991	0.000028307449	0.000006807065	0.000000000000	0.000017350220
L906	VILLADOSSOLA	Piemonte	Verbano-Cusio-Ossola	0.000012789088	0.000007216443	0.000105884046	0.000102882295	0.000000000000	0.000115047675	0.000085017752	0.000000000000	0.000098124983
N042	VILLETTE	Piemonte	Verbano-Cusio-Ossola	0.000012813963	0.000003729583	0.000007898042	0.000004427089	0.000003335503	0.000009853848	0.000001836183	0.000000000000	0.000006693008
N111	VOGOGNA	Piemonte	Verbano-Cusio-Ossola	0.000042818862	0.000021954107	0.000039077111	0.000025539486	0.000000000000	0.000034486864	0.000018022882	0.000000000000	0.000028954268
A119	ALAGNA VALSESIA	Piemonte	Vercelli	0.000037270456	0.000018181770	0.000009594154	0.000016828229	0.000000000000	0.000047727272	0.000004326388	0.000000000000	0.000021420470
A130	ALBANO VERCELLESE	Piemonte	Vercelli	0.000014258445	0.000002864805	0.000004118845	0.000005181468	0.000000000000	0.000011338006	0.000003608013	0.000000000000	0.000006954732
A198	ALICE CASTELLO	Piemonte	Vercelli	0.000052325612	0.000029332160	0.000045349356	0.000026727817	0.000000000000	0.000057523650	0.000025447201	0.000000000000	0.000037228182
M389	ALTO STREMENZA	Piemonte	Vercelli	0.000026875298	0.000002926246	0.000002181526	0.000005720550	0.000000846422	0.000023194429	0.000001301432	0.000000000000	0.000010670244
A358	ARBORIO	Piemonte	Vercelli	0.000026869609	0.000013989038	0.000024850120	0.000015093297	0.000000000000	0.000024484655	0.000010644838	0.000000000000	0.000018268049
A466	ASIGLIANO VERCELLESE	Piemonte	Vercelli	0.000033768559	0.000015685760	0.000023690304	0.000022847062	0.000000000000	0.000030254969	0.000013066943	0.000000000000	0.000022743892
A600	BALMUCCIA	Piemonte	Vercelli	0.000009710833	0.000001991183	0.000004495219	0.000002625876	0.000000000000	0.000007167413	0.000000847213	0.000000000000	0.000004441154
A601	BALOCCO	Piemonte	Vercelli	0.000014300859	0.000005397036	0.000002402407	0.000004183423	0.000000000000	0.000015416436	0.000001917732	0.000000818119	0.000007022851
A847	BIANZE'	Piemonte	Vercelli	0.000050802728	0.000029850641	0.000033466645	0.000035324895	0.000000000000	0.000040844731	0.000022629035	0.000000000000	0.000034382946
A914	BOCCIOLETO	Piemonte	Vercelli	0.000016242622	0.000003623668	0.000007152278	0.000004045622	0.000000000000	0.000014870075	0.000002209894	0.000000000000	0.000007107959
B009	BORGO D'ALE	Piemonte	Vercelli	0.000058382665	0.000029666388	0.000034386344						

Codice catastale	Denominazione	Regione	Provincia	AMMINISTRAZIONE	POLIZIA LOCALE	ISTRUZIONE PUBBLICA	RIFIUTI	TPL	TERRITORIO E VIABILITA'	SOCIALE	ASILI NIDO	COMPLESSIVO
B928	CASANOVA ELVO	Piemonte	Vercelli	0.000011765584	0.000001932307	0.000001694765	0.000003831103	0.000000000000	0.000010796659	0.000001917677	0.000000000000	0.000004330622
M398	CELLIO CON BREIA	Piemonte	Vercelli	0.000036790020	0.000009061398	0.000015857379	0.000017997153	0.000001802183	0.0000038181021	0.000007097376	0.000000000000	0.000020930894
C548	CERVATTO	Piemonte	Vercelli	0.000008756174	0.000000464695	0.000001046750	0.000001387572	0.000000000000	0.000005703933	0.000000268053	0.000000000000	0.000003096410
C680	CIGLIANO	Piemonte	Vercelli	0.0000094801639	0.0000498970457	0.000071942500	0.000067303337	0.000000000000	0.000088181710	0.000049673134	0.000000000000	0.000068007165
C757	CIVIASCO	Piemonte	Vercelli	0.000012548292	0.000002226777	0.000005002195	0.000003879497	0.000000000000	0.000011520457	0.000002160166	0.000000000000	0.000006186779
C884	COLLOBIANO	Piemonte	Vercelli	0.000009342767	0.000001545872	0.000001046505	0.000002268507	0.000000000000	0.000006963737	0.000000796034	0.000000000000	0.000003758807
D113	COSTANZANA	Piemonte	Vercelli	0.000022626311	0.0000090598700	0.000004624087	0.000012698265	0.000000000000	0.000017160967	0.000008122740	0.000031884658	0.000013736384
D132	CRAVAGLIANA	Piemonte	Vercelli	0.000018068836	0.000003326240	0.000007714890	0.000003828237	0.000000000000	0.000017026853	0.000002397932	0.000000000000	0.000008493158
D154	CRESCENTINO	Piemonte	Vercelli	0.000150319883	0.0000080186985	0.000135502264	0.000124640698	0.000000000000	0.000132112801	0.000093398617	0.000000000000	0.000116279985
D187	CROVA	Piemonte	Vercelli	0.000014724360	0.000003188583	0.000005274191	0.000005911564	0.000000000000	0.000012815843	0.000003974940	0.000000000000	0.000007472026
D281	DESANA	Piemonte	Vercelli	0.000026506824	0.000014220379	0.000023600106	0.000017704129	0.000000000000	0.000023785116	0.000010168870	0.000000000000	0.000018572419
D641	FOBELLO	Piemonte	Vercelli	0.000014995999	0.000002447776	0.000002017816	0.000005938095	0.000000000000	0.000022767180	0.000001700565	0.000000000000	0.000008295425
D676	FONTANETTO PO	Piemonte	Vercelli	0.000031400895	0.000013224107	0.000015511345	0.000013785749	0.000000000000	0.000027274764	0.000010476566	0.000000000000	0.000017936279
D712	FORMIGLIANA	Piemonte	Vercelli	0.000018259341	0.000007653263	0.000014115030	0.000007264207	0.000000000000	0.000015726598	0.000005108403	0.000000000000	0.000010746871
D938	GATTINARA	Piemonte	Vercelli	0.000161579379	0.000087926831	0.000110810592	0.000141040251	0.000000000000	0.000152310104	0.00011395736	0.000149081074	0.000129743584
E007	GHISLARENGO	Piemonte	Vercelli	0.000022846921	0.000010406782	0.000015757106	0.000014662436	0.000000000000	0.000019814551	0.000006288090	0.000000000000	0.000014694381
E163	GREGGIO	Piemonte	Vercelli	0.000014297089	0.000004159633	0.000003819447	0.000006059620	0.000000000000	0.000013162938	0.000003807804	0.000000000000	0.000007527175
E237	GUARDABOSONE	Piemonte	Vercelli	0.000014078042	0.000002532506	0.000002539492	0.000004775530	0.000000000000	0.000010569000	0.000003045386	0.000001427103	0.000006472739
E433	LAMPORO	Piemonte	Vercelli	0.000016650700	0.000004427876	0.000008615860	0.000000000000	0.000000000000	0.000013626951	0.000003743366	0.000000000000	0.000008631467
E528	LENTA	Piemonte	Vercelli	0.000025202525	0.000010029255	0.000012380988	0.000015271654	0.000000000000	0.000021852587	0.000007262788	0.000000000000	0.000015267321
E583	LIGNANA	Piemonte	Vercelli	0.00001797301	0.0000044232120	0.00000447580	0.000008492660	0.000000000000	0.000017227347	0.000004875187	0.000000000000	0.000009602590
E626	LIVORNO FERRARIS	Piemonte	Vercelli	0.000009030024	0.000043983756	0.00003694171	0.000081632512	0.000000000000	0.00008665358	0.000048066092	0.000000000000	0.000071536115
E711	LOZZOLO	Piemonte	Vercelli	0.000022135839	0.000010752079	0.000020869988	0.000017473919	0.000000000000	0.000018576643	0.000007186814	0.000000000000	0.000025932225
F297	MOLLIA	Piemonte	Vercelli	0.000011560545	0.000000895354	0.000000956500	0.000003359149	0.000000000000	0.000008050133	0.000001025095	0.000000000000	0.000004811303
F342	MONCRIVELLO	Piemonte	Vercelli	0.000038859523	0.000015439040	0.000021795631	0.000023578392	0.000000000000	0.000033859709	0.000011601495	0.000000000000	0.000023978383
F774	MOTTA DE CONTI	Piemonte	Vercelli	0.000022076174	0.000010915255	0.000015251366	0.000011830514	0.000000000000	0.000015225663	0.000007902429	0.000000000000	0.000013404509
G016	OLCENENGO	Piemonte	Vercelli	0.000020974517	0.000007838889	0.000018917457	0.000010485634	0.000000000000	0.000018595897	0.000006698576	0.000000000000	0.000013370117
G018	OLDENICO	Piemonte	Vercelli	0.000011244603	0.000001812077	0.000002903092	0.000004275638	0.000000000000	0.000008047934	0.000002583335	0.000000000000	0.000005311312
G266	PALAZZOLO VERCELLESE	Piemonte	Vercelli	0.000030059163	0.000015344215	0.000014049702	0.000015786707	0.000000000000	0.00002569876	0.000012104027	0.000000000000	0.000018146513
G471	PERTENGO	Piemonte	Vercelli	0.000021700018	0.000002763123	0.000002107293	0.000004996624	0.000000000000	0.000008662159	0.000002290741	0.000000000000	0.000005794077
G528	PEZZANA	Piemonte	Vercelli	0.000030584835	0.000018615235	0.000020031499	0.000017451930	0.000000000000	0.000024875153	0.000010418759	0.000000000000	0.000019345404
G666	PILA	Piemonte	Vercelli	0.000012038767	0.000001971578	0.000001799991	0.000005448992	0.000000000000	0.000008985833	0.000001112682	0.000000000000	0.000005656091
G685	PIODE	Piemonte	Vercelli	0.000013771426	0.000001976964	0.000004577683	0.000005728685	0.000000000000	0.000011134579	0.000001715826	0.000000000000	0.000006723073
G940	POSTUA	Piemonte	Vercelli	0.000019478353	0.000004496240	0.000009316111	0.000007639055	0.000000000000	0.000018230302	0.000003721185	0.000021868825	0.000011124884
G985	PRAROLA	Piemonte	Vercelli	0.000021437921	0.000009388346	0.000007241581	0.000010568843	0.000000000000	0.000020564845	0.000005560633	0.000000000000	0.00001229515
H108	QUARONA	Piemonte	Vercelli	0.00008400666	0.000045891436	0.000091878376	0.000059227740	0.000000000000	0.000079062131	0.000043846430	0.000178502979	0.000071037323
H132	QUINTO VERCELLESE	Piemonte	Vercelli	0.000013916063	0.000003186296	0.000002637687	0.000005645863	0.000000000000	0.000011131459	0.000002825398	0.000000000000	0.000006712287
H188	RASSA	Piemonte	Vercelli	0.000013674211	0.000000771796	0.000000864969	0.000002266562	0.000000000000	0.000014627916	0.000000471848	0.000000000000	0.000005546355
H293	RIMELLA	Piemonte	Vercelli	0.000013488782	0.000001563239	0.000000949983	0.000002585909	0.000000000000	0.000013480589	0.000001122567	0.000000000000	0.000005590730
H329	RIVA VALDOBBIÀ	Piemonte	Vercelli	0.000023283783	0.000006486752	0.000002671600	0.000007667678	0.000003133106	0.000036474671	0.000001604119	0.000000000000	0.000012708935
H346	RIVE	Piemonte	Vercelli	0.000015282044	0.000003148312	0.000002696620	0.000005965499	0.000000000000	0.000012892559	0.000004398862	0.000000000000	0.000007528945
H365	ROASIO	Piemonte	Vercelli	0.000054892648	0.000030266496	0.000045834434	0.000027643962	0.000000000000	0.000026559664	0.000024518731	0.000054273916	0.000040201066
H549	RONSECCO	Piemonte	Vercelli	0.000020099031	0.000007430668	0.000010300703	0.000010154880	0.000000000000	0.000017104736	0.000005060638	0.000000000000	0.000011602885
H577	ROSSA	Piemonte	Vercelli	0.000011765403	0.000001482488	0.000002814434	0.000003565711	0.000000000000	0.000009843901	0.000001091179	0.000000000000	0.000005237564
H364	ROVASENDA	Piemonte	Vercelli	0.000026661485	0.000010984935	0.000017730131	0.000019675246	0.000000000000	0.000025629178	0.000007956702	0.000000000000	0.000018041138
H690	SALASCO	Piemonte	Vercelli	0.000011265673	0.000001786528	0.000004882416	0.0000030994542	0.000000000000	0.000009460320	0.000001898562	0.000000000000	0.000005597702
H707	SALI VERCELLESE	Piemonte	Vercelli	0.000009077067	0.000000924667	0.000001117195	0.000002112152	0.000000000000	0.000005919904	0.000001330030	0.000000000000	0.000003563400
H725	SALUGGIA	Piemonte	Vercelli	0.000082463577	0.000046868137	0.000079170592	0.000047265432	0.000000000000	0.000090110578	0.000036443602	0.000152650141	0.000065526848
H861	SAN GERMANO VERCELLESE	Piemonte	Vercelli	0.000039447516	0.000023262611	0.000025401441	0.0000021159314	0.000000000000	0.000037446307	0.000016129492	0.000057010116	0.000027824335
B952	SAN GIACOMO VERCELLESE	Piemonte	Vercelli	0.000013262513	0.000003145013	0.0000050598437	0.000004304815	0.000002701089	0.000010780387	0.000002535880	0.000000000000	0.000006542752
I337	SANTHIA'	Piemonte	Vercelli	0.000186628989	0.000117682249	0.000136954724	0.000135729957	0.000000000000	0.000150418208	0.000113778247	0.000144039081	0.000136507487
I544	SCOPA	Piemonte	Vercelli	0.000019508645	0.000003943867	0.000003878958	0.000007738329	0.000000000000	0.000015623669	0.000003242750	0.000000000000	0.000009256036
I545	SCOPELLO	Piemonte	Vercelli	0.000029211305	0.000011775188	0.000011378820	0.000016041720	0.000000000000	0.000024040006	0.000003250199	0.000000000000	0.000016006490
I663	SERRAVALLE SESIA	Piemonte	Vercelli	0.000100417210	0.000055512104	0.000100666509	0.000068197179	0.000000000000	0.000094691180	0.000054001669	0.000205788212	0.000083039648
I984	STROPPIANA	Piemonte	Vercelli	0.000029721514	0.000017745383	0.000017612951	0.000023894652	0.000000000000	0.00002440258	0.000010125461	0.000000000000	0.000020355278
L420	TRICERRO	Piemonte	Vercelli	0.000020374592	0.000006590324	0.000011151308	0.000009617795	0.000000000000	0.000016321677	0.000006875221	0.000000000000	0.000011640479
L429	TRINO	Piemonte	Vercelli	0.000146116952	0.0000076784354	0.000118944184	0.000117157309	0.000000000000	0.000119995697	0.000096921093	0.000151363962	0.000115877392
L451	TRONZANO VERCELLESE	Piemonte	Vercelli	0.000073078835	0.000044517196	0.000055772884	0.000045790617	0.000000000000	0.000067326152	0.000035462480	0.000000000000	0.000005038807
L566	VALDUGGIA	Piemonte	Vercelli	0.000049541916	0.000021848714	0.000044412674	0.000025290935	0.000000000000	0.000053013890	0.000019011796	0.000000000000	0.000033616378
L669												



Codice catastale	Denominazione	Regione	Provincia	AMMINISTRAZIONE	POLIZIA LOCALE	ISTRUZIONE PUBBLICA	RIFIUTI	TPL	TERRITORIO E VIABILITA'	SOCIALE	ASILI NIDO	COMPLESSIVO
A149	ALBEROBELLO	Puglia	Bari	0.000236724913	0.000151357455	0.000128910262	0.000205301068	0.000080946285	0.000238329962	0.000159586377	0.000153591608	0.000190373866
A225	ALTAMURA	Puglia	Bari	0.000942161639	0.000945159281	0.000985207952	0.000730867302	0.000132028975	0.000127278293	0.000000000000	0.0001558373645	0.000000000000
A662	BARI	Puglia	Bari	0.005896106444	0.009326915352	0.005983487888	0.008420678965	0.009584337315	0.005711799844	0.000203040208	0.003516466174	0.00023778907
A874	BINETTO	Puglia	Bari	0.000043636678	0.000021697070	0.000027187550	0.000030515609	0.000000000000	0.000036368201	0.000023591647	0.000000000000	0.000029838636
A892	BITETTO	Puglia	Bari	0.000194402407	0.000146167475	0.000142737343	0.000180413599	0.000000000000	0.000163685173	0.000173140576	0.000017160248	0.000160886635
A893	BITONTO	Puglia	Bari	0.000877337975	0.000671613751	0.000782155531	0.000893900225	0.000466575296	0.00077993336	0.001002951019	0.000035380302	0.000811716492
A894	BITRITTO	Puglia	Bari	0.000182058470	0.000152668408	0.000121539341	0.000183295119	0.000000000000	0.000150836697	0.00012480180	0.000152582294	0.000152582294
B716	CAPURSO	Puglia	Bari	0.000259544247	0.000186507943	0.000171697332	0.000303312024	0.000105108201	0.000216276526	0.000255453672	0.000037440541	0.000234554877
B923	CASAMASSIMA	Puglia	Bari	0.000254604239	0.000267595004	0.000290548914	0.000000000000	0.000000000000	0.000285919618	0.000030322381	0.000000000000	0.000278832060
B998	CASSANO DELLE MURGE	Puglia	Bari	0.000265895583	0.000156333004	0.000158228658	0.000255318311	0.000112769140	0.000250003266	0.000217260511	0.000003120045	0.000217849410
C134	CASTELLANA GROTTE	Puglia	Bari	0.000364044881	0.000305091856	0.000236046796	0.000350490000	0.000240596044	0.000380646273	0.000318614284	0.000004680068	0.000318007508
C436	CELLAMARE	Puglia	Bari	0.000084036054	0.000056839615	0.000087196264	0.000083083193	0.000000000000	0.000082465082	0.000058544114	0.000000000000	0.0000072816258
C975	CONVERSANO	Puglia	Bari	0.000477375757	0.000395615599	0.000299685220	0.000680105367	0.000260048541	0.000480256218	0.000439108363	0.000599605085	0.000494133967
C983	CORATO	Puglia	Bari	0.000824565903	0.000600170674	0.000677941476	0.000781356773	0.000384509573	0.000774233740	0.000842944509	0.00006681739	0.000732460915
E038	GIOIA DEL COLLE	Puglia	Bari	0.000518851343	0.000312145471	0.000289565572	0.000437561206	0.000268111651	0.000539359115	0.000487698933	0.000383089608	0.000439392942
E047	GIOVINAZZO	Puglia	Bari	0.000037376884	0.000434715489	0.000238357177	0.000395182666	0.000166847273	0.000368579369	0.0003503705178	0.000047763407	0.000343197611
E155	GRAVINA IN PUGLIA	Puglia	Bari	0.000749969818	0.000463636405	0.000612010502	0.000582737838	0.000773790999	0.000763123207	0.000000000000	0.000000000000	0.00063372573
E223	GRUMO APPULA	Puglia	Bari	0.000214417111	0.000127681291	0.000155040476	0.000164682598	0.000067330697	0.000193831260	0.000189159298	0.000000000000	0.000168822838
E645	LOCOROTONDO	Puglia	Bari	0.000260808323	0.000182458668	0.000188986594	0.000241793442	0.000084502976	0.000294707219	0.000227525088	0.000013342005	0.000226189338
F262	MODUGNO	Puglia	Bari	0.000060455264	0.000499737633	0.000445163694	0.000588968481	0.000262128285	0.000533251811	0.000678832337	0.000318629554	0.000551994951
F280	MOLA DI BARI	Puglia	Bari	0.000456176965	0.000428190010	0.000254191747	0.000562426558	0.000198198977	0.000363040513	0.000458194210	0.000056084843	0.000419495632
F284	MOLFETTA	Puglia	Bari	0.001052820605	0.000992533333	0.000658896473	0.001299056800	0.000552372236	0.001005992487	0.000193046594	0.000491357234	0.000136303345
F376	MONOPOLI	Puglia	Bari	0.000895931236	0.000850748694	0.000635657893	0.001102390265	0.000387125870	0.000890385794	0.000897818797	0.000541318484	0.000882351942
F915	NOCI	Puglia	Bari	0.000367296875	0.000203487819	0.000211869704	0.000329718545	0.000179065453	0.000410828046	0.000290505946	0.000018920158	0.000302416668
F923	NOICATTARO	Puglia	Bari	0.000410934888	0.000339128812	0.000374665546	0.000415870235	0.000000000000	0.000393518140	0.000040338575	0.000000000000	0.000370743900
G291	PALO DEL COLLE	Puglia	Bari	0.000339962905	0.000258671526	0.000285391020	0.000298229667	0.000118891026	0.00029672979	0.000357320765	0.000007076060	0.000293738790
G769	POGGIORSINI	Puglia	Bari	0.000036331704	0.000016699592	0.000032967815	0.000016974266	0.000000000000	0.000047538092	0.000014059825	0.000000000000	0.000025508967
G767	POLIGNANO A MARE	Puglia	Bari	0.000383228488	0.000339673885	0.000240381026	0.000462022447	0.000000000000	0.000412864992	0.0000297412242	0.000031200451	0.000348833278
H096	PUTIGNANO	Puglia	Bari	0.000493649390	0.000353195862	0.000280256385	0.000384350562	0.000215980111	0.000504103442	0.000461227623	0.000276330599	0.000408085228
H643	RUTIGLIANO	Puglia	Bari	0.000302872593	0.000240234527	0.000198060956	0.000321394573	0.000000000000	0.000272779901	0.000302425143	0.000039900564	0.000266093868
H645	RUVO DI PUGLIA	Puglia	Bari	0.000461036793	0.000283709969	0.000291354149	0.000398111660	0.000230061540	0.000429386685	0.000430651994	0.000205259218	0.000386799665
H749	SAMMICHELE DI BARI	Puglia	Bari	0.000127349709	0.000062207600	0.000071719769	0.000106442543	0.000000000000	0.000113605119	0.000092345830	0.000000000000	0.000094744240
I053	SANNICANDRO DI BARI	Puglia	Bari	0.000161849476	0.000108335850	0.000102121639	0.000150153657	0.000000000000	0.000152239380	0.000123901016	0.000000000000	0.000129653283
I330	SANTERAMO IN COLLE	Puglia	Bari	0.000458408269	0.000290287777	0.000320123626	0.000362764352	0.000268639243	0.000490309791	0.000462989595	0.000214126721	0.000393833321
L109	TERLIZZI	Puglia	Bari	0.000449190147	0.000296779953	0.000283701606	0.000429663346	0.000181964477	0.000414641078	0.000453244915	0.000000000000	0.000382319064
L220	TORITTO	Puglia	Bari	0.000148894453	0.000085083205	0.000097392385	0.000121841552	0.000000000000	0.000156952816	0.000000000000	0.000116838979	0.000116838979
L425	TRIGGIANO	Puglia	Bari	0.000433959223	0.000290543809	0.000277697542	0.000393352468	0.000153289742	0.000353279053	0.000425019179	0.000001639068	0.000355709521
L472	TURI	Puglia	Bari	0.000243405233	0.000152742413	0.000253349492	0.000070921664	0.000070921664	0.000213111900	0.000199506867	0.000062040090	0.000203827403
L571	VALENZANO	Puglia	Bari	0.000285815340	0.000199865641	0.000180417157	0.000253401315	0.000000000000	0.000212990719	0.000297200732	0.000017788275	0.000230419024
A285	ANDRIA	Puglia	Bari	0.001723567005	0.001413974151	0.001361518760	0.001910042642	0.0002631678858	0.001560845650	0.001997806822	0.000517590605	0.001698410350
A669	BARLETTA	Puglia	Bari	0.001612649585	0.001317306807	0.001072854959	0.001920142623	0.002455481370	0.001447746161	0.001881563198	0.000404306481	0.001593318259
A883	BISCEGLIE	Puglia	Bari	0.000950859788	0.000950727787	0.000598558375	0.001129106241	0.000429828579	0.000942427919	0.001019179638	0.000324796609	0.000918512515
B619	CANOSA DI PUGLIA	Puglia	Bari	0.000534823750	0.000367783049	0.000371105915	0.000557763020	0.00023245668	0.000471431391	0.000512219167	0.000010614090	0.000466562418
E946	MARGHERITA DI SAVOIA	Puglia	Bari	0.000239247408	0.000207079141	0.000116523172	0.000271186034	0.000000000000	0.000245917522	0.000204527937	0.000000000000	0.000208824507
F220	MINERVINO MURGE	Puglia	Bari	0.000191502994	0.000112949122	0.000112424543	0.000124855459	0.000082758957	0.000244300811	0.000134226541	0.000000000000	0.000147136519
H839	SAN FERDINANDO DI PUGLIA	Puglia	Bari	0.000227496407	0.000155827252	0.000179118151	0.000230336551	0.000047374042	0.000208335245	0.000220833187	0.000453674806	0.000216656882
I907	SPINAZZOLA	Puglia	Bari	0.000140625878	0.000080391352	0.000078490119	0.000103213465	0.000062849997	0.000164383265	0.000083537512	0.000000000000	0.000106265884
L328	TRANI	Puglia	Bari	0.000956201673	0.000980736125	0.000638381808	0.001205730035	0.001286534005	0.000954279319	0.001029340879	0.000552965813	0.000984436683
B915	TRINITAPOLI	Puglia	Bari	0.000251193493	0.000178963924	0.000162653971	0.000238279004	0.0000736992134	0.000228918834	0.000240954787	0.00014040203	0.000212299100
B180	BRINDISI	Puglia	Brindisi	0.001572799260	0.001924898457	0.001624175663	0.001864859054	0.003415038649	0.002087028280	0.001729967183	0.001266674169	0.001813313083
B809	CAROVIGNO	Puglia	Brindisi	0.000346666406	0.000274323567	0.000222676263	0.000412339727	0.000000000000	0.000391843702	0.000265418524	0.000000000000	0.000313412412
C424	CEGLIE MESSAPICA	Puglia	Brindisi	0.000395500565	0.000286829303	0.000250463886	0.000368900397	0.000202568105	0.000348702551	0.000352883730	0.000397384267	0.000343152277
C448	CELLINO SAN MARCO	Puglia	Brindisi	0.000119321772	0.000076803701	0.000095124267	0.000111014503	0.000029542955	0.000105653784	0.000099766595	0.000000000000	0.000099197090
C741	CISTERMINO	Puglia	Brindisi	0.000244295443	0.000138304493	0.000155980191	0.000236856243	0.000000000000	0.000248472031	0.000183238056	0.000129232142	0.000203908608
D422	ERCHIE	Puglia	Brindisi	0.000141316187	0.000103997017	0.000126841704	0.000137683712	0.000000000000	0.000139197284	0.000123806396	0.000020474397	0.000124270854
D508	FASANO	Puglia	Brindisi									

Codice catastale	Denominazione	Regione	Provincia	AMMINISTRAZIONE	POLIZIA LOCALE	ISTRUZIONE PUBBLICA	RIFIUTI	TPL	TERRITORIO E VIABILITA'	SOCIALE	ASILI NIDO	COMPLESSIVO
L213	TORCHIAROLO	Puglia	Brindisi	0.000106144156	0.000097705223	0.000054679732	0.000126245479	0.000000000000	0.000089151362	0.000073134977	0.000039925073	0.000091408785
L280	TORRE SANTA SUSANNA	Puglia	Brindisi	0.000132838845	0.000178786019	0.000174146142	0.000168235526	0.000045594048	0.000174110455	0.000160796963	0.000100484448	0.000161796617
L920	VILLA CASTELLI	Puglia	Brindisi	0.000149738099	0.000087414614	0.000156277791	0.000120818822	0.000000000000	0.000150094190	0.000113734693	0.000198761665	0.000131564193
A015	ACCADIA	Puglia	Foggia	0.000062321044	0.000023707470	0.000034712195	0.000029461509	0.000000000000	0.000055247911	0.000031958924	0.000000000000	0.000038161411
A150	ALBERONA	Puglia	Foggia	0.000031828473	0.000016132956	0.000020258322	0.000016235822	0.000000000000	0.000051554832	0.000014474329	0.000000000000	0.000023350680
A320	ANZANO DI PUGLIA	Puglia	Foggia	0.000036714826	0.000011710553	0.000022877993	0.000016483433	0.000000000000	0.000031699248	0.000016139557	0.000000000000	0.000021935199
A339	APRICENA	Puglia	Foggia	0.000243546023	0.000128970448	0.000157544152	0.000208198737	0.000132160225	0.000237383064	0.000202723970	0.000060893838	0.000198386617
A463	ASCOLI SATRIANO	Puglia	Foggia	0.000168785871	0.000075571719	0.000080706350	0.000086204003	0.000049889666	0.000194417525	0.000071476671	0.000159520270	0.000115786730
A854	BICCARI	Puglia	Foggia	0.000069333458	0.000025849247	0.000052069753	0.000034487075	0.000029143272	0.000081438055	0.000037958204	0.000002305525	0.000048617106
B104	BOVINO	Puglia	Foggia	0.000091225237	0.000038537399	0.000050418662	0.000047227982	0.000045331725	0.000084928639	0.000064104560	0.000065240991	0.000061496443
B357	CAGNANO VARANO	Puglia	Foggia	0.000157836035	0.000120973666	0.000095063262	0.000142514857	0.000000000000	0.000168983222	0.000113037758	0.000000000000	0.000127596725
B584	CANDELA	Puglia	Foggia	0.000073022547	0.000033828000	0.000056322503	0.000045994012	0.000033296519	0.000094834180	0.000030187420	0.000000000000	0.000054200319
B724	CARAPELLE	Puglia	Foggia	0.000099194161	0.000051193607	0.000077055091	0.000084908608	0.000000000000	0.000094879850	0.000079250233	0.000000000000	0.000079143164
B784	CARLANTINO	Puglia	Foggia	0.000026915163	0.000012391780	0.000027288842	0.000014283376	0.000009170031	0.000030131866	0.000014202744	0.000000000000	0.000019818166
B829	CARPINO	Puglia	Foggia	0.000090908551	0.000043885160	0.000049954823	0.000064402400	0.000000000000	0.000074344459	0.000061485910	0.000000000000	0.000062766037
B904	CASALNUOVO MONTEROTARO	Puglia	Foggia	0.000042476683	0.000016278523	0.000033163134	0.000021662921	0.000016111675	0.000049516395	0.000023859968	0.000000000000	0.000030042882
B917	CASALVECCHIO DI PUGLIA	Puglia	Foggia	0.000041589066	0.000019618481	0.000021501677	0.000026439395	0.000000000000	0.000039487247	0.000027298323	0.000000000000	0.000028430273
C198	CASTELLUCCIO DEI SAURI	Puglia	Foggia	0.000046239593	0.000027604119	0.000045204682	0.000027772082	0.000000000000	0.000059776099	0.000027692571	0.000009953239	0.000036551877
C202	CASTELLUCCIO VALMAGGIORE	Puglia	Foggia	0.000033494308	0.000014932045	0.000020261446	0.000020247633	0.000012163738	0.000033872881	0.000015592385	0.000000000000	0.000022719300
C222	CASTELNUOVO DELLA DAUNIA	Puglia	Foggia	0.000040350232	0.000017858099	0.000022714919	0.000026585230	0.000013328680	0.00005781926	0.000020245120	0.000000000000	0.000030171068
C429	CELENZA VALFORTORA	Puglia	Foggia	0.000046136086	0.000018971604	0.000022764503	0.000028039807	0.000000000000	0.000051711769	0.000028111443	0.000000000000	0.0000331371068
C442	CELLE DI SAN VITO	Puglia	Foggia	0.000011663562	0.000002150187	0.000001052356	0.000002475055	0.000000000000	0.000011128247	0.000002465434	0.000000000000	0.000005184673
C514	CERIGNOLA	Puglia	Foggia	0.000956420502	0.000768549898	0.000787002837	0.000923498475	0.000519292748	0.00101389065	0.001059360525	0.000247211904	0.000893926578
C633	CHIEUTI	Puglia	Foggia	0.000047468837	0.000029835190	0.000027443771	0.000054758745	0.000000000000	0.000051881001	0.000023308769	0.000000000000	0.000039516827
D269	DELICETO	Puglia	Foggia	0.000091811420	0.000037274356	0.000055159298	0.000049313680	0.000051237418	0.000094105860	0.000040528451	0.000000000000	0.000060784377
D450	FAETO	Puglia	Foggia	0.000024516988	0.000010689017	0.000023626662	0.000013191143	0.000000000000	0.000028223816	0.00000663353	0.000000000000	0.000016599461
D643	FOGGIA	Puglia	Foggia	0.002674823068	0.002657100472	0.003057789878	0.002797747139	0.004227025960	0.002323060574	0.003403868542	0.000836996427	0.002782159109
E332	ISCHITELLA	Puglia	Foggia	0.000099567630	0.000058216328	0.000067300028	0.000110568743	0.000000000000	0.000101981586	0.000062183698	0.000000000000	0.000083652761
E363	ISOLE TREMITI	Puglia	Foggia	0.000025134838	0.000013954289	0.000002120182	0.000026597596	0.000013113612	0.000022952007	0.00005833378	0.000000000000	0.000017443168
E549	LESINA	Puglia	Foggia	0.000155642015	0.000090051578	0.000052918721	0.000171820611	0.000000000000	0.000153399476	0.000087405711	0.000002729920	0.000121546958
E716	LUCERA	Puglia	Foggia	0.000062326315	0.000420991060	0.000381484733	0.000459327263	0.000284540621	0.000599440039	0.000060653510	0.0000300934851	0.000503043891
E885	MANFREDONIA	Puglia	Foggia	0.00090773549	0.000887711796	0.000688760532	0.001059848113	0.000272054531	0.000825860235	0.01046446137	0.000354236816	0.000900642791
F059	MATTINATA	Puglia	Foggia	0.000143515452	0.000100809949	0.000065958691	0.000143797138	0.000039561203	0.000135068499	0.000081800701	0.000000000000	0.000112167337
F631	MONTE SANT'ANGELO	Puglia	Foggia	0.000262921159	0.000204810539	0.000237057629	0.000176631598	0.000322983247	0.000195705860	0.000000000000	0.000000000000	0.000231807140
F538	MONTELEONE DI PUGLIA	Puglia	Foggia	0.000033322583	0.000014563603	0.000021216379	0.000015865998	0.000000000000	0.000032272438	0.000011558132	0.000000000000	0.000020252358
F777	MOTTA MONTECORVINO	Puglia	Foggia	0.000024337359	0.000010481638	0.000016437534	0.000090808441	0.000000000000	0.000034883274	0.000010475966	0.000000000000	0.000016455554
M266	ORDONA	Puglia	Foggia	0.000050751960	0.000026341477	0.000048468248	0.0000337549602	0.000000000000	0.000063143966	0.000029852060	0.000096232239	0.000044480055
G125	ORSARA DI PUGLIA	Puglia	Foggia	0.000067818273	0.000030928928	0.000046927523	0.000000000000	0.0000108038484	0.000036268664	0.000000000000	0.000051432629	
G131	ORTA NOVA	Puglia	Foggia	0.000283984005	0.000191933320	0.000205614897	0.000271287668	0.000000000000	0.000305938655	0.000296740741	0.000021840316	0.000205098247
G312	PANNI	Puglia	Foggia	0.000031300612	0.000013384045	0.000023186060	0.000017128298	0.000000000000	0.000044819965	0.000011379999	0.000000000000	0.000022293425
G487	PESCHICI	Puglia	Foggia	0.000132992008	0.000105253713	0.000063512638	0.000186202533	0.000000000000	0.000157310975	0.000058158482	0.000000000000	0.000119537885
G604	PIETRAMONTECORVINO	Puglia	Foggia	0.000061571111	0.000026169691	0.000041955906	0.000041332805	0.000000000000	0.000072851668	0.000033382214	0.000000000000	0.000044765361
G761	POGGIO IMPERIALE	Puglia	Foggia	0.000059405250	0.000034125687	0.000040751337	0.000044159509	0.000000000000	0.000052949276	0.000041957738	0.000000000000	0.000043927597
H287	RIGNANO GARGANICO	Puglia	Foggia	0.000053899031	0.000022306096	0.000025212763	0.000027613270	0.000000000000	0.000071578180	0.000028305866	0.000000000000	0.000036365598
H467	ROCCETTA SANT'ANTONIO	Puglia	Foggia	0.000055363396	0.000023424006	0.000035374750	0.000030216051	0.000000000000	0.000064858140	0.000023224501	0.000000000000	0.000037127807
H480	RODI GARGANICO	Puglia	Foggia	0.000114282471	0.000078361332	0.0000565681265	0.000128830017	0.000000000000	0.000102315376	0.0000505094355	0.000000000000	0.000089685172
H568	ROSETO VALFORTORA	Puglia	Foggia	0.000035126971	0.000013825891	0.000030212315	0.000011586871	0.000000000000	0.000040911152	0.000016183140	0.000000000000	0.000022716805
H926	SAN GIOVANNI ROTONDO	Puglia	Foggia	0.000511124026	0.000389407809	0.000376432200	0.000398008618	0.000296215806	0.000583877553	0.000435775181	0.000507055107	0.000448912082
H985	SAN MARCO IN LAMIS	Puglia	Foggia	0.000256502140	0.000143141209	0.000159819534	0.000194623859	0.000000000000	0.000260671110	0.000225028707	0.000111758083	0.000203028877
H986	SAN MARCO LA CATOLA	Puglia	Foggia	0.000029013093	0.000014507691	0.000021547240	0.000014561387	0.000000000000	0.000030856254	0.000015430557	0.000000000000	0.000019699011
I054	SAN NICANDRO GARGANICO	Puglia	Foggia	0.000048950506	0.000214492253	0.000167035758	0.000245486357	0.000148069774	0.000274600357	0.000292007764	0.000000000000	0.0000242841646
I072	SAN PAOLO DI CIVITATE	Puglia	Foggia	0.000106793799	0.000060775397	0.000083095764	0.000131958082	0.000000000000	0.000112144440	0.000074806140	0.000004094879	0.000096125305
I158	SAN SEVERO	Puglia	Foggia	0.000898156485	0.00071844518	0.000721912234	0.000792517544	0.000403604065	0.000805422118	0.00005217854	0.000006252929	0.000787903994
I193	SANT'AGATA DI PUGLIA	Puglia	Foggia	0.000065011662	0.000023604614	0.000048054746	0.000032384652	0.000028385758	0.000075281439	0.000023971711	0.000000000000	0.000043660287
I641	SERRACAPRIOLA	Puglia	Foggia	0.000090487708	0.000060708845	0.000060352931	0.000075055885	0.000000000000	0.000106902194	0.000057124714	0.	

Codice catastale	Denominazione	Regione	Provincia	AMMINISTRAZIONE	POLIZIA LOCALE	ISTRUZIONE PUBBLICA	RIFIUTI	TPL	TERRITORIO E VIABILITA'	SOCIALE	ASILI NIDO	COMPLESSIVO
A185	ALEZIO	Puglia	Lecce	0.000103710882	0.000057520776	0.000089620383	0.000152052108	0.000000000000	0.000086151483	0.000066679508	0.000000000000	0.000096509470
A208	ALLISTE	Puglia	Lecce	0.000125578162	0.000098238234	0.000111625431	0.000115905461	0.000000000000	0.000134660055	0.000085313641	0.000000000000	0.000106399707
A281	ANDRANO	Puglia	Lecce	0.000087249236	0.000061021698	0.000057230814	0.000068401868	0.000000000000	0.000088060056	0.000060425718	0.000000000000	0.000067060895
A350	ARADEO	Puglia	Lecce	0.000157783063	0.000094955572	0.000130521113	0.000319740255	0.000000000000	0.000133126281	0.000146887914	0.000050783487	0.000195715959
A425	ARNESANO	Puglia	Lecce	0.000086854440	0.000049614262	0.000060684038	0.000062195469	0.000000000000	0.000074701793	0.000050150293	0.000000000000	0.000058152828
A572	BAGNOLO DEL SALENTO	Puglia	Lecce	0.000037412531	0.000020794485	0.000036753752	0.000023383087	0.000000000000	0.000036462091	0.000021819194	0.000000000000	0.000027731032
B086	BOTRUGNO	Puglia	Lecce	0.000055875230	0.000024490622	0.000039552504	0.000038689333	0.000000000000	0.000047563466	0.000038362708	0.000000000000	0.000039765711
B413	CALIMERA	Puglia	Lecce	0.000125583778	0.000076637576	0.000080289996	0.000104156548	0.000000000000	0.000119505131	0.000097692986	0.000184958609	0.000104692131
B506	CAMPI SALENTINA	Puglia	Lecce	0.000183702452	0.000082675671	0.000138188725	0.0000210679484	0.000057099665	0.000158688501	0.000162486360	0.000185088986	0.000167703285
B616	CANNOLE	Puglia	Lecce	0.000040173906	0.000019068801	0.000028252376	0.000023231417	0.000000000000	0.000033667500	0.000020098482	0.000000000000	0.000026387781
B690	CAPRARICA DI LECCE	Puglia	Lecce	0.000049571759	0.000024727222	0.000029673943	0.000036665719	0.000000000000	0.000050131696	0.000030556024	0.000055656659	0.000038157850
B792	CARMIANO	Puglia	Lecce	0.000212280783	0.000122997619	0.000139033300	0.000197409280	0.000059302451	0.000185967900	0.000189740831	0.000012480180	0.000173666505
B822	CARPIGNANO SALENTO	Puglia	Lecce	0.000079782849	0.000063514048	0.000054083628	0.000019295212	0.000071646956	0.000048548847	0.000000000000	0.000057981895	
B936	CASARANO	Puglia	Lecce	0.000353799228	0.000281551333	0.000309094554	0.000312042732	0.000226186316	0.000362683158	0.000360934528	0.000401261697	0.000332453539
C334	CASTRI DI LECCE	Puglia	Lecce	0.000053972456	0.000026767957	0.000032419419	0.000048940792	0.000000000000	0.000049337465	0.000032140385	0.000000000000	0.000040633145
C335	CASTRIGNANO DE' GRECI	Puglia	Lecce	0.000077831962	0.000043294333	0.000044337301	0.000055997924	0.000023308700	0.000064815502	0.000038651993	0.0000055435053	
C336	CASTRIGNANO DEL CAPO	Puglia	Lecce	0.000127953614	0.000092108699	0.000048107034	0.000130098628	0.000000000000	0.000111625311	0.000064928815	0.000000000000	0.000095986794
M261	CASTRO	Puglia	Lecce	0.000061705525	0.000041079501	0.000031897502	0.000078434922	0.000000000000	0.000056520021	0.00002866593	0.000000000000	0.000051195960
C377	CAVALLINO	Puglia	Lecce	0.000260252120	0.000153209599	0.000165329564	0.000216506140	0.000000000000	0.000192192327	0.000177448111	0.000000000000	0.000179740579
C865	COLLEPASSO	Puglia	Lecce	0.000106576341	0.00006086577	0.000060690734	0.000085380030	0.000000000000	0.000087272482	0.000092969971	0.000000000000	0.000080306103
C978	COPERTINO	Puglia	Lecce	0.000406022566	0.000220704329	0.000332318365	0.000365297572	0.000000000000	0.000305568930	0.000411986088	0.000502293040	0.000356089950
D006	CORIGLIANO D'OTRANTO	Puglia	Lecce	0.000111249024	0.000071192338	0.000071924913	0.000089481443	0.000000000000	0.00009888142	0.000071862760	0.000203814012	0.000091097284
D044	CORSANO	Puglia	Lecce	0.000089922629	0.000068346415	0.000068402145	0.000073190428	0.000000000000	0.000093619017	0.000058785294	0.000000000000	0.000071332292
D223	CURSI	Puglia	Lecce	0.000069310579	0.000042897623	0.000051422129	0.000048288464	0.000000000000	0.000063009867	0.000052772898	0.000000000000	0.00005280924
D237	CUTROFIANO	Puglia	Lecce	0.000167806414	0.000115104810	0.000108299232	0.000144837209	0.000000000000	0.000150838944	0.000133830749	0.000000000000	0.000131930471
D305	DISO	Puglia	Lecce	0.000056565541	0.000041225946	0.000033472527	0.000055747382	0.000000000000	0.000061656422	0.000040122952	0.000000000000	0.000048796707
D851	GAGLIANO DEL CAPO	Puglia	Lecce	0.000096847564	0.000085372996	0.000068587869	0.000091179393	0.000000000000	0.000096351279	0.000065985781	0.000035134064	0.000079869937
D862	GALATINA	Puglia	Lecce	0.000482738198	0.000381613356	0.000286257640	0.000411858811	0.000275989560	0.000459594150	0.000472218419	0.000215888247	0.000410615465
D863	GALATONE	Puglia	Lecce	0.000293646229	0.000262848681	0.000192456383	0.000279949185	0.000000000000	0.000285762844	0.000275698320	0.000565429624	0.000273100067
D883	GALLIOLI	Puglia	Lecce	0.000460730922	0.000221955655	0.000610338272	0.000230085592	0.000000000000	0.000453011887	0.000359857435	0.000105706535	0.000429804406
E053	GIUGGIANELLO	Puglia	Lecce	0.000028768067	0.000013198838	0.000014433204	0.000019664120	0.000000000000	0.000023241235	0.000012665894	0.000001154028	0.000018576731
E061	GIURDIGNANO	Puglia	Lecce	0.000043409010	0.000021642361	0.000052473368	0.000028607412	0.000099967142	0.000033858920	0.000022219569	0.000000000000	0.000033012152
E227	GUAGNANO	Puglia	Lecce	0.000107641985	0.000060116383	0.000079583029	0.000134675158	0.000000000000	0.000095192201	0.000083230632	0.000004094879	0.000095349196
E506	LECCE	Puglia	Lecce	0.0001942583408	0.002416573330	0.001471411732	0.002037166251	0.004292505927	0.002348973787	0.001957821267	0.0016789505460	0.002055055262
E538	LEQUILE	Puglia	Lecce	0.000145347354	0.000084097699	0.000114158440	0.000142691932	0.000000000000	0.000128440729	0.000115033379	0.000000000000	0.000119877779
E563	LEVERANO	Puglia	Lecce	0.000239927037	0.000171827410	0.000254360310	0.000218744735	0.000000000000	0.000221902439	0.000226495473	0.000163367618	0.000217213864
E629	LIZZANELLO	Puglia	Lecce	0.000191493288	0.000128852398	0.000165146027	0.000136434817	0.000000000000	0.000171717499	0.000170896228	0.000261263311	0.000161058479
E815	MAGLIE	Puglia	Lecce	0.000267487404	0.000232919943	0.000171925025	0.000263447435	0.000213755286	0.000255070082	0.000239272876	0.000368092703	0.000248347994
E979	MARTANO	Puglia	Lecce	0.000157772453	0.000088776267	0.000088384796	0.000127572218	0.000000000000	0.000139208289	0.000127276967	0.000184349740	0.000125793940
E984	MARTIGNANO	Puglia	Lecce	0.000036275616	0.000019089732	0.000030122701	0.000026402584	0.000000000000	0.000035641274	0.000019430363	0.000000000000	0.000026842398
F054	MATINO	Puglia	Lecce	0.000199558275	0.000119577378	0.000120533981	0.000158986342	0.000052713988	0.000182207231	0.000178574534	0.000003120045	0.00015595360
F101	MELENDUGNO	Puglia	Lecce	0.000235245378	0.000177217614	0.000092168539	0.000394734187	0.000000000000	0.000264530491	0.000124779307	0.000086715910	0.000228857182
F109	MELISSANO	Puglia	Lecce	0.000118695465	0.000076715063	0.000089793566	0.000091974297	0.000000000000	0.000113592456	0.000090758522	0.000000000000	0.000092422355
F117	MELPIGNANO	Puglia	Lecce	0.000045155200	0.000025219582	0.000031939667	0.000042974464	0.000000000000	0.000041298239	0.000029406460	0.000000000000	0.000035690104
F194	MIGGIANO	Puglia	Lecce	0.000063021510	0.000035694682	0.000049457598	0.000048256373	0.000024652704	0.000073285295	0.000043812279	0.000000000000	0.000050703796
F221	MINERVINO DI LECCE	Puglia	Lecce	0.000075927086	0.000041369982	0.000041369982	0.000055023632	0.000000000000	0.000063055043	0.000048702427	0.000000000000	0.000052772323
F604	MONTERONI DI LECCE	Puglia	Lecce	0.000248858345	0.000158843761	0.000164452865	0.000190206222	0.000000000000	0.000193379517	0.000238667304	0.000365785285	0.000204741262
F623	MONTESANO SALENTO	Puglia	Lecce	0.000047920146	0.000023696803	0.000035810214	0.000032278115	0.000000000000	0.000050882697	0.000033138064	0.000000000000	0.000035704447
F716	MORCIANO DI LEUCA	Puglia	Lecce	0.000078527593	0.000055186892	0.000031311973	0.000069135630	0.000000000000	0.000075073852	0.000043795319	0.000000000000	0.000057669809
F816	MURO LECCESE	Puglia	Lecce	0.000091967596	0.000071121350	0.000057496332	0.000070874966	0.000000000000	0.000078690772	0.000065769923	0.000000000000	0.000068813127
F842	NARDO'	Puglia	Lecce	0.000596960658	0.000641207497	0.000343367920	0.000731926946	0.000000000000	0.000675092595	0.000568609798	0.000000000000	0.000567072556
F881	NEVIANO	Puglia	Lecce	0.000094872399	0.000051785543	0.000053589629	0.000071974395	0.000033356613	0.000113559146	0.000073330348	0.000000000000	0.000074632600
F916	NOCCIGLIA	Puglia	Lecce	0.000046269905	0.000024427871	0.000025680114	0.000035986494	0.000000000000	0.000042722403	0.000024300271	0.000002488310	0.000032831568
F970	NOVOLI	Puglia	Lecce	0.000145234483	0.000087313907	0.000081988919	0.000133979570	0.000000000000	0.000133355710	0.000125894146	0.000000000000	0.000115783348
G136	ORTELLE	Puglia	Lecce	0.000049801376	0.000028848368	0.000026256283	0.000035478152	0.000011915014	0.000041540100	0.000030172121	0.000000000000	0.000034894820
G188	OTRANTO	Puglia	Lecce	0.000190020788	0.000183473031	0.000085015024	0.000257136582	0.000000000000	0.000226291545	0.000073579782	0.000000000000	0.000168931996
G285	PALMARIGGI	Puglia	Lecce	0.000033036690	0.000015281797	0.000024762213	0.000020173241	0.000000000000	0.000027613916	0.000018803621	0.000000000000	0.000022450046
G325	PARABITA	Puglia	Lecce	0.000162953367	0.000103778664	0.000098625126	0.000132055880	0.000051912572	0.000150058215	0.000134657747	0.000000000000	0.000127165056
G378	PATU'	Puglia	Lecce	0.000045313507	0.000029382751	0.000025804384	0.000039511627	0.000000000000	0.000035261340	0.000021065743	0.000000000000	0.000032351798
G751	POGGIARDO	Puglia										

Codice catastale	Denominazione	Regione	Provincia	AMMINISTRAZIONE	POLIZIA LOCALE	ISTRUZIONE PUBBLICA	RIFIUTI	TPL	TERRITORIO E VIABILITA	SOCIALE	ASILI NIDO	COMPLESSIVO
M284	SAN CASSIANO	Puglia	Lecce	0.00004433494	0.000024972003	0.000027882432	0.000040320470	0.000000000000	0.000041541851	0.000021895119	0.000001213051	0.00003317599
H793	SAN CESARIO DI LECCE	Puglia	Lecce	0.000136437959	0.000094510776	0.000105445496	0.000175273643	0.000000000000	0.000123867347	0.000111729590	0.000193542355	0.000132559492
H826	SAN DONATO DI LECCE	Puglia	Lecce	0.000098272357	0.000056476107	0.000070428717	0.000074631294	0.000000000000	0.000068809802	0.000073501619	0.000000000000	0.000073822622
I115	SAN PIETRO IN LAMA	Puglia	Lecce	0.000062822847	0.000028957090	0.000054426772	0.000053566636	0.000000000000	0.000053498710	0.000052255610	0.000107588272	0.000054166144
H757	SANARICA	Puglia	Lecce	0.000032732578	0.000012432758	0.000023639510	0.000020976360	0.000000000000	0.000024308498	0.000015668036	0.000000000000	0.000021277048
I059	SANNICOLA	Puglia	Lecce	0.000118482471	0.000066676531	0.000104781376	0.000103370874	0.000035739949	0.000121943482	0.000074874482	0.000000000000	0.000096602570
I172	SANTA CESAREA TERME	Puglia	Lecce	0.000075682750	0.000075303125	0.000045228752	0.000070099187	0.000049891293	0.000067369688	0.000049819988	0.000002218972	0.000064620311
I549	SCORRANO	Puglia	Lecce	0.000116821239	0.000071535323	0.000085963811	0.000103287557	0.000000000000	0.000101367725	0.000080677245	0.000183503353	0.000098246633
I559	SECLF	Puglia	Lecce	0.000037937780	0.000017811387	0.000029827182	0.000022379820	0.000000000000	0.000033790554	0.000023651920	0.000000000000	0.000026342672
I780	SOGLIANO CAVOUR	Puglia	Lecce	0.000072217285	0.000045963912	0.000044577643	0.000050538778	0.000016720430	0.000074217039	0.000052354312	0.000056575749	0.000056486488
I800	SOLETO	Puglia	Lecce	0.000103337524	0.000061623695	0.000058097284	0.000087278459	0.000000000000	0.000093396386	0.000069461410	0.000000000000	0.000077281021
I887	SPECCHIA	Puglia	Lecce	0.000091456819	0.000042603138	0.000056172804	0.000064753834	0.000000000000	0.000082307861	0.000053739921	0.000000000000	0.000063870661
I923	SPONGANO	Puglia	Lecce	0.000067616192	0.000029413923	0.000047196688	0.000050593752	0.000000000000	0.000066814046	0.000038054040	0.000003413802	0.000049230463
I930	SQUINZANO	Puglia	Lecce	0.000247210020	0.000153734624	0.000158257656	0.000226828189	0.000067358785	0.000202474392	0.000248253198	0.000131899339	0.000208079737
I950	STERNATIA	Puglia	Lecce	0.000050950789	0.000021247578	0.000031492199	0.000035468809	0.000000000000	0.000048331913	0.000025675270	0.000000000000	0.000035031917
L008	SUPERASANO	Puglia	Lecce	0.000080200772	0.000043894001	0.000069816238	0.000067795679	0.000000000000	0.000077470134	0.000057410434	0.000000000000	0.000064112048
L010	SURANO	Puglia	Lecce	0.000038678253	0.000021027555	0.000020192976	0.000043206644	0.000000000000	0.000049270175	0.000017838649	0.000000000000	0.000032115749
L011	SURBO	Puglia	Lecce	0.000238455749	0.000174643821	0.000179926598	0.000229908350	0.000000000000	0.000211680941	0.000228576560	0.000140412986	0.000208253873
L064	TAURISANO	Puglia	Lecce	0.000186978432	0.000109303375	0.000180441350	0.000154338055	0.000000000000	0.000184131075	0.0000182171939	0.000000000000	0.000158412634
L074	TAIVIANO	Puglia	Lecce	0.000221851409	0.000190324863	0.000173647606	0.000226909549	0.000000000000	0.000247180631	0.000196779734	0.000161351189	0.000205670059
L166	TIGGIANO	Puglia	Lecce	0.000051978621	0.000032653234	0.000054110558	0.000040470570	0.000015614656	0.000054152078	0.000028652365	0.000056474071	0.000044145592
L383	TREPUSZI	Puglia	Lecce	0.000239778560	0.000197461186	0.000198207107	0.000253997635	0.000115230097	0.000194498548	0.000232860957	0.000418089396	0.000223003200
L419	TRICASE	Puglia	Lecce	0.000311199015	0.000281607982	0.00021687667	0.000340068444	0.000148819598	0.000346040199	0.000259466437	0.000281139982	0.000295812909
L462	TUGLIE	Puglia	Lecce	0.000098777036	0.000054957883	0.000063870986	0.000075750831	0.000000000000	0.000080124813	0.000071907778	0.000000000000	0.000072228989
L484	UGENTO	Puglia	Lecce	0.000308206860	0.000297074081	0.000154191949	0.000344153077	0.00012232545	0.000375636200	0.000196882881	0.000000000000	0.000272802444
L485	UGGIANO LA CHIESA	Puglia	Lecce	0.000088720804	0.000049035186	0.000066034106	0.000060332563	0.000000000000	0.000083693185	0.000061706990	0.000004437943	0.000065369847
L711	VEGLIE	Puglia	Lecce	0.000239082573	0.000152785416	0.000224684586	0.000242344337	0.000000000000	0.000210182437	0.000239405195	0.000144690118	0.000217379952
L776	VERNOLE	Puglia	Lecce	0.000134580056	0.000089231849	0.000104670751	0.000100171702	0.000000000000	0.000100171367	0.000093737803	0.000000000000	0.000104285972
M187	ZOLLINO	Puglia	Lecce	0.000042942490	0.000021218673	0.000025420812	0.000030788953	0.000000000000	0.000037505322	0.000021591754	0.000000000000	0.000029393149
A514	AVETRANA	Puglia	Taranto	0.000127160999	0.000067364914	0.000066561125	0.000123282579	0.000055625354	0.000119259157	0.000094111168	0.000123129922	0.000106215904
B808	CAROSINO	Puglia	Taranto	0.000109340316	0.000063061739	0.000103884531	0.000094143722	0.000025400237	0.000094426711	0.000085397602	0.000012284638	0.000089909318
C136	CASTELLANETA	Puglia	Taranto	0.000361406801	0.000304616416	0.000208369859	0.000457489988	0.000200384710	0.000527654234	0.000293010945	0.000078001113	0.000356706129
D171	CRISPIANO	Puglia	Taranto	0.000244426354	0.000153889719	0.000155788177	0.000207644587	0.000000000000	0.000247913851	0.000207539729	0.000001560023	0.000195721835
D463	FAGGIANO	Puglia	Taranto	0.000061824154	0.000035007577	0.000052062131	0.000054227448	0.000008010473	0.000062783534	0.000040551737	0.000005056876	0.000050568736
D754	FRAGAGNANO	Puglia	Taranto	0.000092857264	0.000051212808	0.000076151125	0.000098831135	0.000000000000	0.000084359541	0.000065096403	0.000005459639	0.000078182300
E036	GINOSA	Puglia	Taranto	0.000426286487	0.000390539866	0.000352003037	0.000490997797	0.000000000000	0.000485851573	0.000394753317	0.000139762673	0.000410542111
E205	GROTTAGLIE	Puglia	Taranto	0.000546732369	0.000364766266	0.000448898064	0.000543030800	0.000277609109	0.000449877046	0.000547029817	0.000431038399	0.000494790437
E469	LATERZA	Puglia	Taranto	0.000273513025	0.000143216322	0.000224743505	0.000192484198	0.000109733675	0.000271990242	0.000252407198	0.000078001113	0.000218893975
E537	LEPORANO	Puglia	Taranto	0.000137780887	0.0001096525268	0.000076347544	0.000233471113	0.000045250888	0.000132318686	0.000092257650	0.000000000000	0.000137288838
E630	LIZZANO	Puglia	Taranto	0.000170916565	0.000128917579	0.000138320951	0.000220664100	0.000000000000	0.000173727224	0.000129102539	0.000014040203	0.000159959578
E882	MANDURIA	Puglia	Taranto	0.000586922758	0.000470556168	0.000315693800	0.000771342058	0.000296421320	0.000546340270	0.000580277787	0.000038918332	0.000554365180
E986	MARTINA FRANCA	Puglia	Taranto	0.00089925114	0.000634292529	0.000572535242	0.000790247989	0.000479982617	0.000984468688	0.000877407072	0.000831420500	0.000801403875
E995	MARUGGIO	Puglia	Taranto	0.000122492966	0.000094397385	0.000054254691	0.000216221138	0.000000000000	0.000124224461	0.000070214444	0.000015914557	0.000120956097
F027	MASSAFRA	Puglia	Taranto	0.000547416257	0.000491195508	0.000351085916	0.0002608205272	0.000250466220	0.000596840611	0.000555790495	0.000130907116	0.000515839933
F531	MONTIASI	Puglia	Taranto	0.000089762635	0.000058454148	0.000078418036	0.000094142933	0.000000000000	0.000088544692	0.000064211277	0.000081897599	0.000074990164
F563	MONTMESOLA	Puglia	Taranto	0.000089040427	0.000041921008	0.000066285288	0.000056552447	0.000000000000	0.000060939825	0.000049793128	0.000000000000	0.000055089936
F587	MONTEPARANO	Puglia	Taranto	0.000044868161	0.000027310069	0.000042046919	0.000041888323	0.000000000000	0.000038529425	0.000030808002	0.000000000000	0.000038312566
F784	MOTTOLA	Puglia	Taranto	0.000305110669	0.000158164679	0.000181534539	0.000231105718	0.000000000000	0.000311348798	0.000269948183	0.000097989237	0.000238653482
G251	PALAGIANELLO	Puglia	Taranto	0.000127187241	0.000076838674	0.000086317941	0.000100992322	0.000000000000	0.000104061523	0.000102149762	0.000004094879	0.000096437426
G252	PALAGIANO	Puglia	Taranto	0.000268840056	0.000220112938	0.000200701599	0.000293084891	0.000000000000	0.000254059931	0.000257763964	0.000062409002	0.000242577508
H090	PULSANO	Puglia	Taranto	0.000209560593	0.000169091112	0.000122442390	0.000488253620	0.000000000000	0.000171657270	0.000178889947	0.000020235981	0.000244111396
H409	ROCCAFORZATA	Puglia	Taranto	0.000036300347	0.000018281543	0.000028933623	0.000030238115	0.000000000000	0.000042996838	0.000021710252	0.000088892029	0.000032414807
H882	SAN GIORGIO IONICO	Puglia	Taranto	0.000252941593	0.000166521394	0.000227379534	0.000216957675	0.000000000000	0.000204820337	0.000248440843	0.000224960361	0.000210752820
I018	SAN MARZANO DI SAN GIUSEPPE	Puglia	Taranto	0.000143691647	0.000097491520	0.000146025898	0.000129974686	0.000000000000	0.000128490433	0.000125706406	0.000013649598	0.000123366535
I467	SAVA	Puglia	Taranto	0.000273940036	0.000191125858	0.000180959786	0.000249591447	0.000139655702	0.000230472986	0.000281741808	0.000389050997	0.000245481325
M298	STATTE	Puglia	Taranto	0.00								

Codice catastale	Denominazione	Regione	Provincia	AMMINISTRAZIONE	POLIZIA LOCALE	ISTRUZIONE PUBBLICA	RIFIUTI	TPL	TERRITORIO E VIABILITA	SOCIALE	ASILI NIDO	COMPLESSIVO
C263	CASTEL SAN NICCOLO'	Toscana	Arezzo	0.000072197866	0.000037125370	0.000052462554	0.000060313801	0.000033031495	0.000079190383	0.000041495082	0.000069970972	0.000059762324
M322	CASTELFRANCO PIANDISCO'	Toscana	Arezzo	0.000175033088	0.000114331427	0.000171301499	0.000178478552	0.000000000000	0.000167683142	0.0000412372543	0.000064198761	0.000156041716
C318	CASTIGLION FIBOCCHI	Toscana	Arezzo	0.000046347189	0.000025981556	0.000036322381	0.000046894875	0.000019209433	0.000046518098	0.000028099362	0.00001666807	0.000038765511
C319	CASTIGLION FIORENTINO	Toscana	Arezzo	0.000247549720	0.000158922805	0.000204841393	0.000254017976	0.000000000000	0.000215697411	0.000245208066	0.000216991969	0.000245208066
C407	CAVRIGLIA	Toscana	Arezzo	0.000178698398	0.000110453979	0.000226091357	0.000189666666	0.000000000000	0.000179896044	0.000122415476	0.0000273125063	0.000173813803
C648	CHITIGNANO	Toscana	Arezzo	0.000025119015	0.000013153367	0.000012536435	0.000020291193	0.000000000000	0.000024409573	0.000013257407	0.000000000000	0.000017945165
C663	CHIUSI DELLA VERNA	Toscana	Arezzo	0.000058361481	0.000032533839	0.000066639080	0.000067474845	0.000000000000	0.000080536238	0.000027858385	0.00000407774	0.000054816519
C774	CIVITELLA IN VAL DI CHIANA	Toscana	Arezzo	0.000186769081	0.000105037465	0.000130664105	0.000205391201	0.000000000000	0.000195027227	0.000132522533	0.000356500783	0.000173335986
D077	CORTONA	Toscana	Arezzo	0.000494395617	0.000363563159	0.000380850561	0.000470464826	0.000204984890	0.000567077761	0.000421355467	0.000319951004	0.000448718876
D649	FOIANO DELLA CHIANA	Toscana	Arezzo	0.000180025883	0.000130607105	0.000233318599	0.000210183290	0.000000000000	0.000185003404	0.000145407896	0.000356410119	0.000188805802
M392	LATERINA PERGINE VALDARNO	Toscana	Arezzo	0.000138730388	0.000072415909	0.000124848807	0.000142340472	0.000049315732	0.000139925797	0.000095540398	0.000017032975	0.000120072876
E693	LORO CIUFFENNA	Toscana	Arezzo	0.000125640417	0.000074581184	0.000129360945	0.000157215038	0.000057613881	0.000132372255	0.000078611692	0.000185029544	0.000125490123
E718	LUCIGNANO	Toscana	Arezzo	0.000083472986	0.000042603956	0.000077943922	0.000093733546	0.000000000000	0.000083802170	0.000052229846	0.000191703035	0.000080768883
E933	MARCIANO DELLA CHIANA	Toscana	Arezzo	0.000066603809	0.000042878453	0.000071222341	0.000069778213	0.000000000000	0.000066084579	0.000041849237	0.000014378656	0.000058887048
F628	MONTE SAN SAVINO	Toscana	Arezzo	0.000184232288	0.000101061414	0.000140441682	0.000163046491	0.000000000000	0.000196141099	0.000133648835	0.000104941406	0.000153380346
F665	MONTEMIGNAIO	Toscana	Arezzo	0.000023528584	0.000011103659	0.000015184242	0.000018809495	0.000000000000	0.000023753823	0.000009129884	0.000000000000	0.000016796213
F594	MONTERCHI	Toscana	Arezzo	0.000044279980	0.000022355094	0.000039370780	0.000037426168	0.00013086502	0.000043571834	0.000025487289	0.000000000000	0.000035021533
F656	MONTEVARCHI	Toscana	Arezzo	0.000454097733	0.000346277401	0.000548554641	0.000526672250	0.000000000000	0.000411866668	0.000447074288	0.00064138519	0.000463999081
G139	ORTIGNANO RAGGIOLO	Toscana	Arezzo	0.000026578933	0.000010823661	0.000030921179	0.000027157943	0.000000000000	0.000023071718	0.000011654588	0.000032311259	0.000023099402
G653	PIEVE SANTO STEFANO	Toscana	Arezzo	0.000088292124	0.000049452254	0.000068315712	0.000072374516	0.000041170485	0.000105872826	0.000046275487	0.000012043268	0.000071127980
G879	POPPI	Toscana	Arezzo	0.000142772552	0.000098116440	0.000126829648	0.000130990076	0.000000000000	0.000154588049	0.000087533718	0.000075081852	0.000121679886
M329	PRATOVECCHIO STIA	Toscana	Arezzo	0.000134681668	0.000066740187	0.000115519996	0.000118931241	0.000000000000	0.000146644959	0.000085648580	0.000073084392	0.000118948883
H901	SAN GIOVANNI VALDARNO	Toscana	Arezzo	0.000315447734	0.000292267133	0.000360758413	0.000385525287	0.000173272071	0.000274973421	0.000360946449	0.000594969097	0.000337829539
I155	SANSEPOLCRO	Toscana	Arezzo	0.000318477489	0.000232260085	0.000245257841	0.000431992864	0.000191015258	0.0000326341660	0.000291740372	0.000387823483	0.000328493330
I681	SESTINO	Toscana	Arezzo	0.000041607836	0.000017574782	0.000027248103	0.000021842832	0.000000000000	0.000045475909	0.000020162044	0.000039825668	0.0000292523178
I991	SUBBIANO	Toscana	Arezzo	0.000126660204	0.000086538993	0.000109604748	0.000131636312	0.000064661049	0.000137973979	0.000083837141	0.000026197074	0.000112829994
L038	TALLA	Toscana	Arezzo	0.000033959179	0.000011939267	0.000021957473	0.000017867909	0.000009957233	0.000035413107	0.000014569670	0.000000000000	0.000022167085
L123	TERRANUOVA BRACCIOLINI	Toscana	Arezzo	0.000240797670	0.000169237664	0.000226377537	0.000258855583	0.000100145717	0.000233668838	0.000197807379	0.000621212295	0.000241687229
A564	BAGNO A RIPOLI	Toscana	Firenze	0.000499768871	0.000406261981	0.000515923145	0.000606789810	0.000262775772	0.000426426912	0.000490229849	0.000534878058	0.000506634525
A632	BARBERINO DI MUGELLO	Toscana	Firenze	0.000188787654	0.000188787654	0.000235284085	0.000281372700	0.000093850603	0.000238010608	0.000161374655	0.000220884955	0.000230945201
A633	BARBERINO VAL D'ELSA	Toscana	Firenze	0.000103503744	0.000079047243	0.000123598426	0.000106320296	0.000029725460	0.000128052289	0.000057410011	0.000111240657	0.000100276447
B036	BORGO SAN LORENZO	Toscana	Firenze	0.000348283936	0.000263199258	0.000427728133	0.000377831247	0.000165782102	0.000334427033	0.000334021904	0.00053218189	0.000359161033
B406	CALENZANO	Toscana	Firenze	0.000396983019	0.000322370875	0.000360217954	0.000706991631	0.000110732298	0.000358434904	0.000305335260	0.000387117777	0.000434620722
B507	CAMPI BISENZIO	Toscana	Firenze	0.000706213936	0.000111835706	0.001482266700	0.000287406170	0.00066437867	0.000851940493	0.000870167319	0.000968184022	0.000968184022
B684	CAPRAIA E LIMITE	Toscana	Firenze	0.000131667101	0.000090664687	0.000179442951	0.000122870095	0.000027470618	0.000114871057	0.000102358186	0.000314028744	0.000130553765
C101	CASTELFIORENTINO	Toscana	Firenze	0.000324869363	0.000241461005	0.000335927269	0.000337096855	0.000121384723	0.000289860480	0.000332915758	0.000383723390	0.000316300614
C529	CERRETO GUIDI	Toscana	Firenze	0.000194201783	0.000151428624	0.000133438658	0.000194199228	0.000000000000	0.000186569416	0.000171387408	0.000219769440	0.000174339736
C540	CERTALDO	Toscana	Firenze	0.000312727149	0.000248931655	0.000357408028	0.000312520404	0.000316639094	0.000286651376	0.000294307616	0.000367024606	0.000310303982
D299	DICOMANO	Toscana	Firenze	0.000109297063	0.000054240101	0.000103607291	0.000111086107	0.000018752480	0.000092248956	0.000076285599	0.000065780276	0.000094918266
D403	EMPOLI	Toscana	Firenze	0.000852695468	0.000948049881	0.000970989408	0.001001858359	0.000475474276	0.000911975058	0.000944539185	0.000165043337	0.000953716185
D575	FIESOLE	Toscana	Firenze	0.000297874843	0.000240491251	0.000268079783	0.000235064910	0.000157417546	0.000260036357	0.000221712944	0.000279780998	0.000253365794
M321	FIGLINE E INCISA VALDARNO	Toscana	Firenze	0.000445484802	0.000379859014	0.000542712068	0.000563563238	0.000170204715	0.000465336262	0.000434459190	0.000572482878	0.000489239502
D612	FIRENZE	Toscana	Firenze	0.000189050811	0.013751666665	0.010011344425	0.010438712660	0.019088994530	0.008382708978	0.012012860996	0.019157854823	0.010869283731
D613	FIRENZUOLA	Toscana	Firenze	0.000139808725	0.000080591054	0.000105646461	0.000129611787	0.000044439496	0.000171896938	0.000052614147	0.000052614147	0.00011799882
D815	FUCECCHIO	Toscana	Firenze	0.000399821483	0.000345738516	0.000461197316	0.000442933818	0.000169723261	0.000378182089	0.000433331687	0.000271071571	0.000404697990
D895	GAMBASSI TERME	Toscana	Firenze	0.000105994757	0.000067467633	0.000105689675	0.000085847127	0.000030107000	0.000112656790	0.000067741613	0.000112941543	0.000091770352
E169	GREVE IN CHIANTI	Toscana	Firenze	0.000290123212	0.000203052520	0.000198789428	0.000335903385	0.000127421752	0.000273570671	0.000237875674	0.000201607082	0.000268225444
E291	IMPRUNETA	Toscana	Firenze	0.000277385130	0.000218663957	0.000275632342	0.000303189698	0.000111692800	0.000273009786	0.000283470739	0.000178884357	0.000268442492
E466	LASTRA A SIGNA	Toscana	Firenze	0.000344060826	0.000290821557	0.000387596086	0.000437235905	0.000116820997	0.000314404518	0.000357954255	0.000589606827	0.000370787969
E668	LONDA	Toscana	Firenze	0.000044826583	0.000020016467	0.000036980208	0.000039646780	0.000013783554	0.000046901248	0.000022068680	0.000028651452	0.000036354141
E971	MARRADI	Toscana	Firenze	0.000087247764	0.000043294748	0.000061233926	0.000075609514	0.000027493404	0.000098799601	0.000044882253	0.000054657459	0.000070510888
F398	MONTAIONE	Toscana	Firenze	0.000113508256	0.000077869751	0.000085562493	0.000116866866	0.0000393750835	0.000126821211	0.000054022398	0.000145275004	0.000100943385
F551	MONTELUPO FIORENTINO	Toscana	Firenze	0.000249329290	0.000372751617	0.000264296618	0.000067156654	0.000022717773	0.000233332651	0.000425993391	0.000261739552	0.000261739552
F648	MONTESPERTOLI	Toscana	Firenze	0.000255032640	0.000184128008	0.000230547334	0.000235440566	0.000096410856	0.000283021671	0.000220918339	0.000192889151	0.000233890161
G270	PALAZZUOLO SUL SENIO	Toscana	Firenze	0.000045443529	0.000018383355	0.000020325029	0.000031158093	0.000010782211	0.000017465447			

Codice catastale	Denominazione	Regione	Provincia	AMMINISTRAZIONE	POLIZIA LOCALE	ISTRUZIONE PUBBLICA	RIFIUTI	TPL	TERRITORIO E VIABILITA'	SOCIALE	ASILI NIDO	COMPLESSIVO
L087	TAVARNELLE VAL DI PESA	Toscana	Firenze	0.00018959912	0.000137414398	0.000191773016	0.000234565056	0.000057442976	0.000169926286	0.000114729616	0.000147563712	0.000179328310
L529	VAGLIA	Toscana	Firenze	0.000096339320	0.000066393020	0.000096640872	0.000100244658	0.000031026456	0.000106258513	0.000068406963	0.000120426422	0.0000200965225
L838	VINCIO	Toscana	Firenze	0.00016559789	0.000099604867	0.000172050587	0.000176843228	0.000056149838	0.000169667111	0.000120920083	0.000195086102	0.000157085428
M059	VINCI	Toscana	Firenze	0.000215747381	0.000229328231	0.000215747381	0.000316932874	0.000118989919	0.00025204191	0.000258642817	0.000255448980	0.0001274907823
A369	ARCIDOSSO	Toscana	Grosseto	0.000110614016	0.000061760317	0.000098221190	0.000096289392	0.000044963178	0.000116852689	0.000056419882	0.000114167141	0.000092426240
B497	CAMPAGNATICO	Toscana	Grosseto	0.000072772030	0.000028057630	0.000045513581	0.000041462313	0.000018235965	0.000068615550	0.000034262888	0.000045817953	0.000052005005
B646	CAPALBIO	Toscana	Grosseto	0.000125611172	0.000090990189	0.000099785213	0.000122125578	0.000031026456	0.000145370514	0.000055168825	0.000059290418	0.000106537588
C085	CASTEL DEL PIANO	Toscana	Grosseto	0.000114287283	0.000061390914	0.000106440763	0.000108179189	0.000044619067	0.000122536349	0.000068546908	0.000053636109	0.000098427938
C147	CASTELL'AZZARA	Toscana	Grosseto	0.000048945645	0.000020234049	0.000027962636	0.000030998779	0.000020179666	0.000049988801	0.000021671411	0.000000000000	0.000033224765
C310	CASTIGLIONE DELLA PESCAIA	Toscana	Grosseto	0.000296137400	0.000286019388	0.000127427449	0.000502026580	0.000071800937	0.000386373894	0.000100943495	0.000000000000	0.000293526792
C705	CINIGIANO	Toscana	Grosseto	0.000039184063	0.000060336204	0.000044933000	0.000000000000	0.000000000000	0.000091706090	0.000034137780	0.000002808064	0.000055642587
C782	CIVITELLA PAGANICO	Toscana	Grosseto	0.000095106912	0.000057789913	0.000055293757	0.000077264381	0.000000000000	0.000113832738	0.000044387754	0.000080552794	0.000074899088
D656	FOLLONICA	Toscana	Grosseto	0.000495495072	0.000516246474	0.000333029059	0.000647567065	0.000191344605	0.000520572484	0.000419158641	0.000328677512	0.000492130578
D948	GAVORRANO	Toscana	Grosseto	0.000195589408	0.000122612229	0.000108856442	0.000174052522	0.000053244052	0.000196180467	0.000114446857	0.000063631351	0.000153196731
E202	GROSSETO	Toscana	Grosseto	0.001616242800	0.001711043026	0.001405649242	0.001842173970	0.002145705895	0.001736063148	0.001847475523	0.002191280396	0.001712276483
E348	ISOLA DEL GIGLIO	Toscana	Grosseto	0.000061392452	0.000041239620	0.000030115346	0.000055559127	0.000025008912	0.000051480097	0.000021050148	0.000000000000	0.000004400211
E810	MAGLIANO IN TOSCANA	Toscana	Grosseto	0.000109712458	0.000059769895	0.000057412276	0.000052963300	0.000027999676	0.000134719954	0.000046070028	0.000000000000	0.000072737675
E875	MANCIANO	Toscana	Grosseto	0.000240029594	0.000149129512	0.000123316443	0.000170591864	0.000062053885	0.000259620503	0.000115154381	0.000065224352	0.000173965262
F032	MASSA MARITTIMA	Toscana	Grosseto	0.000226780606	0.000137928431	0.000145682941	0.000192286942	0.000071981680	0.000232775461	0.000123860721	0.000196201042	0.000182306934
F437	MONTES ARGENTARIO	Toscana	Grosseto	0.000306777983	0.000297918272	0.000170144953	0.000329501509	0.000121954396	0.000301145246	0.000216455246	0.000223034001	0.000272186690
F612	MONTEROTONDO MARITTIMO	Toscana	Grosseto	0.000043684362	0.000016669963	0.000031889175	0.000028474528	0.000009800986	0.000048983897	0.000017176812	0.000000000000	0.000030714558
F677	MONTIERI	Toscana	Grosseto	0.000047866396	0.000018875012	0.000036305475	0.000028427784	0.000000000000	0.000055029300	0.000015365618	0.000000000000	0.000032567766
G088	ORBETELLO	Toscana	Grosseto	0.000382741497	0.000322306171	0.000212246793	0.000413192878	0.000133026443	0.000441085733	0.000243756439	0.000296828881	0.000342151188
G716	PITIGLIANO	Toscana	Grosseto	0.000113110116	0.000057305447	0.000064270117	0.000069575996	0.000000000000	0.000102070975	0.000056469336	0.000110872577	0.000078932243
H417	ROCCALBEGNA	Toscana	Grosseto	0.000045639178	0.000015665760	0.000025567097	0.000016723128	0.00012821472	0.000053130180	0.000021331122	0.000000000000	0.000027302071
H449	ROCCASTRADA	Toscana	Grosseto	0.00022379533	0.000116136933	0.000190080925	0.000194825378	0.000081338478	0.000233055857	0.000151840527	0.000130130033	0.000187988349
I187	SANTA FIORA	Toscana	Grosseto	0.000083981160	0.000043500114	0.000048103889	0.000061797333	0.000000000000	0.000077848514	0.000034724179	0.000064602541	0.000059928814
I804	SCANSANO	Toscana	Grosseto	0.000132796643	0.000063917019	0.000069539076	0.000081574794	0.000000000000	0.000064409276	0.000058078525	0.000093576700	0.000093576700
I810	SCARLINO	Toscana	Grosseto	0.000105321870	0.000111270143	0.000064145115	0.000134348168	0.000027329537	0.000160813288	0.000045699278	0.000098787490	0.000104571354
I871	SEGGIANO	Toscana	Grosseto	0.000036006663	0.000013549944	0.000023676216	0.000020814464	0.0000808959238	0.000032175804	0.000026242402	0.000024187266	0.000024187266
I801	SEMPRONIANO	Toscana	Grosseto	0.000044256141	0.000016939878	0.000023015317	0.000023640049	0.0000212506405	0.000045575647	0.000014837171	0.000005145974	0.000027949484
I841	SORANO	Toscana	Grosseto	0.000109342880	0.000056080008	0.000062278729	0.000067807279	0.000034423071	0.000117986257	0.000049891563	0.000054840014	0.000077462789
A852	BIBBONA	Toscana	Livorno	0.000118498107	0.000136903287	0.000069318961	0.0000308375960	0.000036279642	0.000200562700	0.000042357004	0.000000000000	0.000155974966
B509	CAMPILIGIA MARITTIMA	Toscana	Livorno	0.000217201652	0.000185935291	0.000199106320	0.000309693716	0.00008771195	0.000262726570	0.000237024457	0.000477472718	0.000263771955
B553	CAMPO NELL'ELBA	Toscana	Livorno	0.000152140952	0.000134321039	0.000074404556	0.000220566814	0.000056486862	0.000186354775	0.000062320408	0.000000000000	0.000141858094
B669	CAPOLIVERI	Toscana	Livorno	0.000153481078	0.000053682480	0.000210858896	0.000044805111	0.000212322304	0.000048814261	0.000012356856	0.0000138474577	0.000138474577
B685	CAPRAIA ISOLA	Toscana	Livorno	0.000020097769	0.000010061749	0.000012373571	0.000015862674	0.000000000000	0.000016435274	0.000006727881	0.000000000000	0.000013568817
C044	CASTAGNETO CARDUCCI	Toscana	Livorno	0.000252526181	0.000247683638	0.000134630867	0.000356186851	0.000083988579	0.000315840372	0.000148197084	0.000174955535	0.000252020186
C415	CECINA	Toscana	Livorno	0.000583960553	0.000615810376	0.000388496014	0.000089109866	0.000263405575	0.000688959116	0.000551348361	0.000225238811	0.000629284609
C869	COLLESALVETTI	Toscana	Livorno	0.000313808764	0.000232762732	0.000320984657	0.000523629848	0.000082191235	0.000276774015	0.000290025321	0.000094064945	0.000338958163
E625	LIVORNO	Toscana	Livorno	0.002877174538	0.003063879568	0.003605831428	0.003407148564	0.005986817790	0.002774423567	0.003737598594	0.006823312219	0.00351020446
E930	MARCIANA	Toscana	Livorno	0.000097065812	0.000075486137	0.000051054744	0.000087210232	0.000023545349	0.000104568508	0.000030160830	0.000000000000	0.000072860569
E931	MARCIANA MARINA	Toscana	Livorno	0.000064928907	0.000046790447	0.000036220012	0.000083612473	0.00016365889	0.00009547689	0.000024700304	0.000000000000	0.000055846265
G687	PIOMBINO	Toscana	Livorno	0.000698835383	0.000678022845	0.000487162439	0.000787834191	0.000313277388	0.000680026888	0.000691299770	0.000487163940	0.000669238222
E680	PORTO AZZURRO	Toscana	Livorno	0.000100279838	0.000083908872	0.000052439186	0.000107531474	0.000023167175	0.000104928199	0.000048602026	0.000000000000	0.000082068222
G812	PORTOFERRAIO	Toscana	Livorno	0.000284719628	0.000285112342	0.000182835571	0.000416639683	0.000139509664	0.000328637936	0.000199148770	0.000310370159	0.000293335534
M391	RIO	Toscana	Livorno	0.000113542971	0.000075679360	0.000043423509	0.000110315118	0.000047090555	0.000104858662	0.000047275940	0.000000000000	0.000084228264
H570	ROSIGNANO MARITTIMO	Toscana	Livorno	0.000863801823	0.000861764627	0.000575939905	0.001091671345	0.000343221461	0.000769857342	0.000601224190	0.001178485040	0.000782716764
I390	SAN VINCENZO	Toscana	Livorno	0.000218241407	0.000213453781	0.000142010212	0.000347707989	0.000000000000	0.000282408238	0.000110879823	0.000186573597	0.000227475321
I454	SASSETTA	Toscana	Livorno	0.000021348436	0.000008698907	0.000013505043	0.000012282492	0.000000000000	0.000021569473	0.000006070957	0.000000000000	0.000013661797
L019	SUVERETO	Toscana	Livorno	0.000083857970	0.000037757030	0.000049328330	0.000055409805	0.000000000000	0.000074493155	0.000042666199	0.000051715141	0.000058154539
A241	ALTOPASCIO	Toscana	Lucca	0.000265363568	0.000230080023	0.000254158428	0.000313103711	0.000024544548	0.000251652762	0.000263998082	0.000193154817	0.000262259966
A560	BAGNI DI LUCCA	Toscana	Lucca	0.000154136589	0.000092335668	0.000124488926	0.000119497266	0.000035576162	0.000154992388	0.000092410900	0.00007551966	0.00011942819
A657	BARGA	Toscana	Lucca	0.000214392741	0.000146401271	0.000170258659	0.000224775493	0.000086128880	0.000237739128	0.000160950181	0.000128620049	0.000195248167
B007	BORGO A MOZZANO	Toscana	Lucca	0.000150809802	0.000107973776	0.000128553307	0.000194284124	0.000054536104	0.000138887209	0.000104210852</		

Codice catastale	Denominazione	Regione	Provincia	AMMINISTRAZIONE	POLIZIA LOCALE	ISTRUZIONE PUBBLICA	RIFIUTI	TPL	TERRITORIO E VIABILITA'	SOCIALE	ASILI NIDO	COMPLESSIVO
E715	LUCCA	Toscana	Lucca	0.001746911590	0.001746041842	0.001904292754	0.002675417010	0.002374855273	0.001708156549	0.001845923571	0.002481086151	0.002062355242
F035	MASSAROSA	Toscana	Lucca	0.000337431564	0.000449945805	0.000490458050	0.000551731921	0.000160313200	0.000356812246	0.000391121697	0.000547528044	0.000428468289
F225	MINUCCIANO	Toscana	Lucca	0.000057812410	0.000027045414	0.000049040300	0.000037227939	0.000000000000	0.000072179006	0.000029267668	0.000000000000	0.000043286343
F283	MOZZAZANA	Toscana	Lucca	0.000030362974	0.000012506730	0.000023493727	0.000018650748	0.000009364861	0.000044121589	0.000012840381	0.000000000000	0.000022836672
F452	MONTECARLO	Toscana	Lucca	0.000089131674	0.000060638933	0.000070922982	0.000068966378	0.000023314787	0.000076544451	0.000060291671	0.000078696286	0.000071329208
G480	PESCIAGLIA	Toscana	Lucca	0.00008224567	0.000043713642	0.000075673870	0.000058290255	0.000025466309	0.000068656462	0.000049248048	0.000001200826	0.000063787322
G582	PIAZZA AL SERCHIO	Toscana	Lucca	0.00002699466	0.000028500389	0.000047743401	0.000040365804	0.000016031261	0.000059034112	0.000031745755	0.000000000000	0.000042037462
G628	PIETRASANTA	Toscana	Lucca	0.0000541310697	0.0000613636694	0.000399683390	0.000739378993	0.000253828968	0.000604346886	0.000431293185	0.000733754407	0.000571156178
G648	PIEVE FOSCIANA	Toscana	Lucca	0.000054605519	0.00002485985	0.000042485985	0.000053771197	0.000029290448	0.000059738836	0.000028515199	0.000000000000	0.000045234426
G882	PORCARI	Toscana	Lucca	0.000158415605	0.000172808618	0.000176957573	0.000214620778	0.000041577367	0.000144133468	0.000127192097	0.000021109860	0.000161212276
I142	SAN ROMANO IN GARFAGNANA	Toscana	Lucca	0.000020288571	0.000034413195	0.000025580002	0.000015269819	0.000040273467	0.000015863376	0.000032332317	0.000028821055	0.000028821055
I622	SERAVEZZA	Toscana	Lucca	0.000242849153	0.000199870280	0.000199983214	0.000297255922	0.000096439429	0.00023337828	0.000226195759	0.000077404211	0.000233861326
M347	SILLANO GIUNCOGNANO	Toscana	Lucca	0.000039795865	0.000015360097	0.000032701729	0.000024072712	0.000011323329	0.000065123704	0.000013101797	0.000000000000	0.000030496524
I942	STAZZEMA	Toscana	Lucca	0.000076824435	0.000040849709	0.000077014583	0.000057176077	0.000018851849	0.000080842709	0.000042960631	0.000043568923	0.000062191335
L533	VAGLI SOTTO	Toscana	Lucca	0.000010760614	0.000010760614	0.000016473964	0.000011567085	0.000046891421	0.000012144308	0.000000000000	0.00001229783	0.00001229783
L833	VIAREGGIO	Toscana	Lucca	0.001237094888	0.001511022333	0.001019629263	0.002051478165	0.0000609623469	0.001422029651	0.001252901955	0.002207640883	0.001486166582
L913	VILLA BASILICA	Toscana	Lucca	0.000039622698	0.000022949851	0.000044874389	0.000035187680	0.000011694273	0.000062296107	0.000020981055	0.000040899733	0.000037749041
L926	VILLA COLLEMANDINA	Toscana	Lucca	0.00003607808	0.000019269458	0.000030224114	0.000020007106	0.000018148664	0.000038085158	0.000016125450	0.000000000000	0.000025601949
A496	AULLA	Toscana	Massa-Carrara	0.000224203920	0.000166505707	0.000197249479	0.000172510133	0.000078203926	0.000221810517	0.000160413368	0.000170159865	0.000187835323
A576	BAGNONE	Toscana	Massa-Carrara	0.000061219500	0.000030129704	0.000071096489	0.000035027973	0.000026465480	0.000058817525	0.000029405038	0.000022031868	0.000046373597
B832	CARRARA	Toscana	Massa-Carrara	0.00112980907	0.001344604082	0.001036717972	0.001390449855	0.000566228793	0.00121472022	0.001267925271	0.00113108055	0.00123699934
B979	CASOLA IN LUNIGIANA	Toscana	Massa-Carrara	0.000035460481	0.000016482475	0.000021864478	0.000017316330	0.000014150432	0.000034888636	0.000013978187	0.000000000000	0.000022625109
C914	COMANO	Toscana	Massa-Carrara	0.000029982294	0.000011820872	0.000015743214	0.000026363501	0.000009924700	0.000032416914	0.000011536883	0.000000000000	0.000021962326
D590	FILATTERA	Toscana	Massa-Carrara	0.000061220961	0.000031203738	0.000048610954	0.000032324622	0.000024917043	0.000057541765	0.000033214857	0.000000000000	0.000042239361
D629	FIVIZZANO	Toscana	Massa-Carrara	0.00020216857	0.000113468344	0.000135720746	0.000127417418	0.000097426725	0.000197672869	0.000135481184	0.000025232113	0.000147909127
D735	FOSDINOVO	Toscana	Massa-Carrara	0.000103710318	0.000084321346	0.000072386111	0.000063326336	0.000057335890	0.000107179689	0.000058578570	0.000000000000	0.000075331893
E574	LICCIANA NARDI	Toscana	Massa-Carrara	0.000105452751	0.000067480238	0.000113170983	0.000071104028	0.000040809749	0.000089771747	0.000060035350	0.000000000000	0.000080582091
F023	MASSA	Toscana	Massa-Carrara	0.00132899904	0.001470415628	0.000996214664	0.002080420003	0.001878300086	0.001447154036	0.001589488642	0.00152653066	0.00152653066
F679	MONTIGNOSO	Toscana	Massa-Carrara	0.000198585002	0.000210385207	0.000165067637	0.000266198397	0.000090739848	0.000214621128	0.000160810824	0.000243224446	0.000207938644
F802	MULAZZO	Toscana	Massa-Carrara	0.000070079735	0.000036202290	0.000047626675	0.000035959514	0.000039712760	0.000074982854	0.000032883595	0.000000000000	0.000047932538
G746	PODENZANA	Toscana	Massa-Carrara	0.000051264544	0.000031030582	0.000038191834	0.000027728268	0.000021726090	0.000048608591	0.000023603952	0.000000000000	0.000030505480
G870	PONTREMOLI	Toscana	Massa-Carrara	0.000196281145	0.000100635808	0.000112904024	0.000153963571	0.000093783048	0.000209627298	0.000119555507	0.000211669078	0.000156712032
L386	TRESANA	Toscana	Massa-Carrara	0.000051727992	0.000026430655	0.000043660686	0.000029856002	0.000020695029	0.000050769878	0.000025972750	0.000000000000	0.000036861160
L946	VILLAFRANCA IN LUNIGIANA	Toscana	Massa-Carrara	0.0000102414571	0.000048176602	0.000072529508	0.000073520104	0.000042639414	0.000087665823	0.000068471379	0.000058889093	0.000077182375
M169	ZERI	Toscana	Massa-Carrara	0.000046872645	0.000016745802	0.000023591646	0.000017633280	0.000015675510	0.000043456214	0.000018541234	0.000000000000	0.000027105242
A864	BIENTINA	Toscana	Pisa	0.0001152793562	0.000118303768	0.000237965404	0.00011748810	0.000034472069	0.000133140202	0.000113786334	0.000028153093	0.000150001200
B303	BUTI	Toscana	Pisa	0.000106295853	0.000073640797	0.000100577214	0.000110567718	0.000042482756	0.000082068914	0.000075713007	0.000030909641	0.000092057985
B390	CALCI	Toscana	Pisa	0.000117865622	0.000069022395	0.000093919039	0.00013453266	0.000051448731	0.000102367680	0.000092388353	0.000149273337	0.000109308942
B392	CALCINAIA	Toscana	Pisa	0.000209228804	0.000199013080	0.000240215172	0.000242883627	0.000024433365	0.000178934106	0.000190217351	0.000290625602	0.000212187429
B647	CAPANOLI	Toscana	Pisa	0.000113181442	0.000078312244	0.000131042573	0.000108155783	0.000041934739	0.000099184521	0.000084783208	0.000347405634	0.000113069900
B878	CASALE MARITTIMO	Toscana	Pisa	0.000032003444	0.000014449269	0.000017582310	0.000024206877	0.00009674457	0.000032137206	0.000013142473	0.000041194799	0.000024023162
M327	CASCIANA TERME LARI	Toscana	Pisa	0.000023750991	0.000190848814	0.000341011718	0.000280157903	0.000091244756	0.000240476078	0.000214018911	0.000182777989	0.000249486644
B950	CASCINA	Toscana	Pisa	0.000745414569	0.000579643719	0.000668170130	0.000866294644	0.000222361356	0.000645060851	0.000830544971	0.000653810957	0.000733871211
C113	CASTELFRANCO DI SOTTO	Toscana	Pisa	0.000227674965	0.000198062209	0.000214955629	0.000237930466	0.000093715913	0.000193979330	0.000218268492	0.000254155752	0.000217847658
C174	CASTELLINA MARITTIMA	Toscana	Pisa	0.000050389242	0.000028311966	0.000027472707	0.000048744920	0.000000000000	0.000054775432	0.000023409043	0.000000000000	0.000038722748
C244	CASTELNUOVO DI VAL DI CECINA	Toscana	Pisa	0.000063296899	0.000025230057	0.000051766480	0.000074995027	0.0000334166082	0.000080649802	0.000029589936	0.000000000000	0.00005655375
C609	CHIANNI	Toscana	Pisa	0.000041858488	0.000020866052	0.000023596259	0.000035493391	0.000007402625	0.000043536771	0.000019577790	0.000000000000	0.000030820149
M328	CRESPINA LORENZANA	Toscana	Pisa	0.000108481637	0.000066701971	0.000136071170	0.000150872328	0.000045118149	0.000100766603	0.000071254757	0.000078012941	0.000110884231
D510	FAUGLIA	Toscana	Pisa	0.000075190817	0.000035324254	0.000095337030	0.000059351979	0.000014605315	0.000049282200	0.000000000000	0.000000000000	0.000062716693
E250	GUARDISTALLO	Toscana	Pisa	0.000037053441	0.000019998491	0.000017378817	0.000030458143	0.000009100317	0.000029688612	0.000015237761	0.000000000000	0.000025053041
E413	LAJATICO	Toscana	Pisa	0.000040519152	0.000022266448	0.000025469132	0.000031571838	0.000011277851	0.000043230241	0.000017736970	0.000000787019	0.000029800832
F458	MONTECATINI VAL DI CECINA	Toscana	Pisa	0.000063309964	0.000029777970	0.000037520991	0.000042178836	0.000015810476	0.000081422922	0.000027131563	0.000006804996	0.000046044283
F640	MONTESCUDAIO	Toscana	Pisa	0.000050868013	0.000025567115	0.000031331921	0.000057542760	0.000010456104	0.000052799091	0.000023904964	0.000009695158	0.000042029996
F661	MONTEVERDI MARITTIMO	Toscana	Pisa	0.000034045350	0.000013060465	0.000018686872	0.000022300844	0.000000000000	0.000044632094	0.000008905679	0.000000000000	0.000023207493
F886	MONTOPOLO IN VAL D'ARNO	Toscana	Pisa	0.000194757781	0.000162710045	0.000221553365	0.000020250684	0.000061998280	0.000190923345	0.000169852404		

Codice catastale	Denominazione	Regione	Provincia	AMMINISTRAZIONE	POLIZIA LOCALE	ISTRUZIONE PUBBLICA	RIFIUTI	TPL	TERRITORIO E VIABILITA'	SOCIALE	ASILI NIDO	COMPLESSIVO
I217	SANTA LUCE	Toscana	Pisa	0.00004605687	0.000018712284	0.000041010603	0.000038610552	0.000000000000	0.000050220783	0.000023949034	0.000000000000	0.000035947292
I232	SANTA MARIA A MONTE	Toscana	Pisa	0.000219008719	0.000171350745	0.000256108062	0.000221360113	0.000051548984	0.000207286034	0.000205457562	0.000025324549	0.000214069280
L138	TERRICCIOLA	Toscana	Pisa	0.000091621727	0.000055560104	0.000070859441	0.000099142818	0.000036532007	0.000085875895	0.000052142569	0.000004827022	0.000077106160
L702	VECCHIANO	Toscana	Pisa	0.000219753706	0.000244684202	0.000212685209	0.000277208032	0.000075733749	0.000255344020	0.0000713896027	0.000023510253	0.000221867372
L850	VICOPISANO	Toscana	Pisa	0.000160658747	0.000125618195	0.000150768250	0.000186822779	0.000058738168	0.000149550014	0.000124352327	0.000170884952	0.000154565804
M126	VOLTERRA	Toscana	Pisa	0.000262350530	0.000163384151	0.000160379185	0.000268233343	0.000165885090	0.000301976781	0.000180684361	0.000276554786	0.000235549239
M376	ABETONE CUTIGLIANO	Toscana	Pistoia	0.000099166813	0.000062268581	0.000042105090	0.000070289097	0.000035907272	0.000123357689	0.000030932689	0.000000000000	0.000069867621
A071	AGLIANA	Toscana	Pistoia	0.000295896176	0.000246928634	0.000328027011	0.000369584605	0.000000000000	0.000252715081	0.000314023380	0.000433216620	0.00030866296
B251	BUGGIANO	Toscana	Pistoia	0.000161566099	0.000097171232	0.000150712187	0.000173792183	0.000036407785	0.000133225855	0.000137532414	0.000095354593	0.000145385549
C631	CHIESINA UZZANESE	Toscana	Pistoia	0.000092379678	0.000075204674	0.000097659510	0.000111889486	0.000000000000	0.000073184299	0.000066458926	0.000000000000	0.000084372078
E432	LAMPORECCHIO	Toscana	Pistoia	0.000144027504	0.000087853624	0.000173139382	0.000155602308	0.000000000000	0.000135374234	0.000111568116	0.000013620745	0.000131905770
E451	LARCIANO	Toscana	Pistoia	0.000121016652	0.000082544459	0.000122347571	0.000125136914	0.000037755716	0.000119102667	0.000092789493	0.000006409763	0.000108489895
E960	MARLIANA	Toscana	Pistoia	0.000073293183	0.000044780862	0.000042744598	0.000055774760	0.000039465258	0.000075517543	0.000044409333	0.000052150321	0.000057322128
F025	MASSA E COZZILE	Toscana	Pistoia	0.000156657744	0.000110017082	0.000151608600	0.000211440939	0.000000000000	0.000139460006	0.000122234330	0.000004006102	0.000148972929
F384	MONSUMMANO TERME	Toscana	Pistoia	0.000293096289	0.000315455604	0.000344832013	0.000111343189	0.000319402079	0.000388319347	0.000429119526	0.000341979304	0.000341979304
F410	MONTALE	Toscana	Pistoia	0.000188711783	0.000148173526	0.000175347744	0.000265880406	0.000078781633	0.000169134547	0.000175519328	0.000328441150	0.000201762915
A561	MONTecatini-TERME	Toscana	Pistoia	0.000514362723	0.000497627185	0.000333994150	0.000262369383	0.000219354481	0.000547710339	0.00042497108	0.000428422547	0.000496093773
G491	PIESCIA	Toscana	Pistoia	0.000364213035	0.000286478273	0.000323762518	0.000437936901	0.000202183447	0.000323639532	0.000351496428	0.000251118846	0.000356034115
G636	PIEVE A NIEVOLE	Toscana	Pistoia	0.000164729647	0.000135761098	0.000139370420	0.00017868193	0.000034872354	0.000146765750	0.000320050440	0.000143146647	0.000156284713
G713	PISTOIA	Toscana	Pistoia	0.001653151141	0.001558416758	0.001837538764	0.002470064000	0.002511840750	0.001542871870	0.001956326698	0.002610763592	0.001970547615
G833	PONTE BUGGIANESE	Toscana	Pistoia	0.000157737422	0.000112545697	0.000182848684	0.000186758442	0.000034398468	0.000130438441	0.000138389251	0.000000000000	0.000149161186
H109	QUARRATA	Toscana	Pistoia	0.000435208835	0.000342084411	0.000532734848	0.000517281054	0.000197277638	0.000422839868	0.000478082585	0.000553541680	0.00046409575
H744	SAMBUCA PISTOIESE	Toscana	Pistoia	0.000050853038	0.000019837916	0.000031559715	0.000036405168	0.000000000000	0.000060924763	0.000022893094	0.000000000000	0.000036462613
M377	SAN MARCELLO PITEGLIO	Toscana	Pistoia	0.000204526907	0.000108185478	0.000135403831	0.000191417205	0.000074839934	0.000206869570	0.000125369712	0.000000000000	0.000163019858
I680	SERRAVALLE PISTOIESE	Toscana	Pistoia	0.000215178835	0.000155114093	0.000239565236	0.00018780430	0.000112337058	0.000206827333	0.000186078441	0.000170474305	0.000213990981
L522	LUZZANO	Toscana	Pistoia	0.000100810053	0.000069349361	0.000112953823	0.000101584549	0.000011464703	0.000083706938	0.000074725641	0.000113830529	0.000092318493
B626	CANTAGALLO	Toscana	Prato	0.000070402903	0.000049484918	0.000069325791	0.000074000035	0.000026101467	0.000084685321	0.000035504682	0.000074554275	0.000065731986
B794	CARMIGNANO	Toscana	Prato	0.000244687455	0.000198904217	0.000315909682	0.000305953822	0.000086016557	0.000241094881	0.000224044006	0.000375969524	0.000263700557
F572	MONTEMURLO	Toscana	Prato	0.000323788391	0.000287489498	0.000352488793	0.000064040985	0.000127332126	0.000345044090	0.000336934297	0.000434193863	0.000411146862
G754	POGGIO A CAIANO	Toscana	Prato	0.000176951738	0.000215001160	0.000203582990	0.000000000000	0.000148767978	0.000179201834	0.000148468769	0.000179201834	0.000174055073
G999	PRATO	Toscana	Prato	0.003376215666	0.004269622236	0.005342199043	0.005947854973	0.004840050811	0.003575888347	0.004453876023	0.005072021525	0.004659113430
L537	VAIANO	Toscana	Prato	0.000180832857	0.000206893915	0.000243748857	0.000070799307	0.000174958862	0.000158578609	0.000120337855	0.000186602559	0.000186602559
L775	VERNIO	Toscana	Prato	0.000124127604	0.000058714789	0.000144185769	0.000119189500	0.000050684898	0.000111702158	0.000088429755	0.000040051608	0.000108591861
A006	ABBADIA SAN SALVATORE	Toscana	Siena	0.000144953239	0.000090241301	0.000109238761	0.000147254008	0.000100075686	0.000159983262	0.000104023107	0.000010225109	0.000126908901
A461	ASCIANO	Toscana	Siena	0.000167918352	0.000094840716	0.000101596160	0.000163903450	0.000056279076	0.000170171055	0.000093423814	0.000042909627	0.000135026950
B269	BUCCONVENTO	Toscana	Siena	0.000077868310	0.000048732058	0.000064633261	0.000079444509	0.000022474661	0.000076711571	0.000041562912	0.000151369118	0.000070619683
B984	CASOLE D'ELSA	Toscana	Siena	0.000098199068	0.000054095781	0.000078453379	0.000100711350	0.000033161461	0.000125324332	0.000052604217	0.000000000000	0.000084855186
C172	CASTELLINA IN CHIANTI	Toscana	Siena	0.000088024509	0.000053812125	0.000053832277	0.000080473619	0.00002617583	0.000112979706	0.000039997065	0.000104453166	0.000074857175
C227	CASTELNUOVO BERARDENGA	Toscana	Siena	0.000208193481	0.000128741547	0.000117696725	0.000172933539	0.000059921718	0.000204953334	0.000108220909	0.00021418151	0.000163450814
C313	CASTIGLIONE D'ORCIA	Toscana	Siena	0.000079401480	0.000034800325	0.000048541820	0.000058035856	0.000021226005	0.000084293533	0.000033154193	0.000000000000	0.000056260117
C587	CETONA	Toscana	Siena	0.000070427498	0.000038313044	0.000048192639	0.000059370262	0.000023403616	0.000070979034	0.000041773323	0.000042958982	0.000056112121
C608	CHIANCIANO TERME	Toscana	Siena	0.000205671419	0.000153036847	0.000107387924	0.000248469132	0.000103994414	0.000225983051	0.000114044869	0.000099638706	0.000183866624
C661	CHIUSDINO	Toscana	Siena	0.000071162654	0.000032714632	0.000030562442	0.000047315112	0.000021985874	0.000082282874	0.000023134047	0.000021750493	0.000048752552
C662	CHIUSI	Toscana	Siena	0.000181710182	0.000139218240	0.000162745013	0.000214246718	0.000068292941	0.000209514998	0.000129532659	0.000151360808	0.000176709430
C847	COLLE DI VAL D'ELSA	Toscana	Siena	0.000399772297	0.000322323488	0.000401904097	0.000439632170	0.000191272468	0.000417978172	0.000391933951	0.000278743165	0.000395399366
D858	GAIOLE IN CHIANTI	Toscana	Siena	0.000084861153	0.000047816905	0.000062477683	0.000082326874	0.000028972830	0.000086510104	0.000035490377	0.000104684415	0.000071283374
M378	MONTALCINO	Toscana	Siena	0.000195305291	0.000108461686	0.000112215644	0.000169922100	0.000133901485	0.000233763375	0.000076185893	0.000000000000	0.000151302571
F992	MONTAPULCIANO	Toscana	Siena	0.000331043520	0.000285003473	0.000245772807	0.000330130185	0.000205237437	0.000384533127	0.000245864473	0.000169188335	0.000301946715
F998	MONTERRIGIONI	Toscana	Siena	0.000206659588	0.000140037625	0.000197023438	0.000275960658	0.000075361748	0.000240001107	0.000138960388	0.000484445295	0.000220635530
F605	MONTERRONI D'ARBIA	Toscana	Siena	0.000175322800	0.000096544533	0.000156685353	0.000176091508	0.000039243901	0.000172894271	0.000115527231	0.000158008188	0.000154375995
F676	MONTICIANO	Toscana	Siena	0.000020682575	0.000051788954	0.000034019689	0.000034019689	0.000055018785	0.000020501881	0.000000000000	0.000000000000	0.000037653418
F815	MURLO	Toscana	Siena	0.000088143561	0.000033318024	0.000060320678	0.000061994565	0.000015372850	0.000076240569	0.000026045368	0.000112164943	0.000058604941
G547	PIANCASTAGNAIO	Toscana	Siena	0.000095996360	0.000050490496	0.000061841806	0.000125600451	0.000045540361	0.000116239383	0.000047824908	0.000101662850	0.000090864010
G602	PIENZA	Toscana	Siena	0.000085106330	0.000046446865	0.000045011173	0.000076921074	0.000024255307	0.000098252668	0.000028002204	0.000039936960	0.000065449541
G752	POGGIBONSI	Toscana	Siena	0.000535945950	0.000488181134	0.000679581081	0.000628322420	0.000265172518	0.000538942269	0.000538942269	0.000528694415	0.00057532407



Codice catastale	Denominazione	Regione	Provincia	AMMINISTRAZIONE	POLIZIA LOCALE	ISTRUZIONE PUBBLICA	RIFIUTI	TPL	TERRITORIO E VIABILITA	SOCIALE	ASILI NIDO	COMPLESSIVO
L303	TORRITA DI SIENA	Toscana	Sienna	0.000151630053	0.000098707913	0.000138945222	0.000161168616	0.000059662111	0.000149882145	0.000115820425	0.000112417810	0.000139318710
L384	TREQUANDA	Toscana	Sienna	0.000041193498	0.000018013092	0.000033580400	0.000024787424	0.000013185895	0.000047499927	0.000016426915	0.000029965361	0.000030356600
A475	ASSISI	Umbria	Perugia	0.000611654338	0.000551824209	0.000480588042	0.000692204935	0.000383188411	0.000796848928	0.000448695132	0.000140732922	0.000588598755
A710	BASTIA UMBRA	Umbria	Perugia	0.000381611100	0.000307992627	0.000452669316	0.000182362821	0.0000450643780	0.000294426063	0.000590753509	0.000379143513	0.000084464722
A832	BETTONA	Umbria	Perugia	0.000085646608	0.000051021750	0.000079889665	0.000081288906	0.000000000000	0.000108718040	0.000042859445	0.000159242067	0.000078967104
A835	BEVAGNA	Umbria	Perugia	0.000105432685	0.000064305558	0.000082447113	0.000090061932	0.000000000000	0.000115520406	0.000056700793	0.000008661063	0.000083371433
B504	CAMPELLO SUL CLITUNNO	Umbria	Perugia	0.000068994074	0.000035662057	0.000053287682	0.000069852013	0.000015050153	0.000071747881	0.000026778395	0.000094717183	0.000058565843
B609	CANNARA	Umbria	Perugia	0.000080990801	0.000047395395	0.000070622233	0.000081589969	0.000038001937	0.000081737752	0.000044837016	0.000000000000	0.000068183588
B948	CASCIA	Umbria	Perugia	0.000110763791	0.000067635036	0.000077236608	0.000066035235	0.000000000000	0.000168809993	0.000025771067	0.000000000000	0.000080446472
C252	CASTEL RITALDI	Umbria	Perugia	0.000064285363	0.000034900535	0.000048760755	0.000077137482	0.000026412291	0.000066364741	0.000032268463	0.000048589105	0.000057681231
C309	CASTIGLIONE DEL LAGO	Umbria	Perugia	0.000339600489	0.000242695094	0.000301057350	0.000331766881	0.000151516402	0.000378770889	0.000228172689	0.000294024953	0.000308477963
C527	CERRETO DI SPOLETO	Umbria	Perugia	0.000041379648	0.000018062184	0.000015755278	0.000022520272	0.000015156356	0.000044062851	0.000011729305	0.000000000000	0.000025456868
C742	CITERNA	Umbria	Perugia	0.000065977781	0.000041648545	0.000063050960	0.000067726145	0.000000000000	0.000082591842	0.000034510599	0.000016826925	0.000058405595
C744	CITTA' DELLA PIEVE	Umbria	Perugia	0.000162646365	0.000120814566	0.000135577867	0.000159665650	0.000084210932	0.000222058953	0.000093156466	0.000202960505	0.000153207655
C745	CITTA' DI CASTELLO	Umbria	Perugia	0.000769687467	0.000602843712	0.000715176012	0.000844311484	0.000421131067	0.00084171875	0.000611784950	0.00118332962	0.000769908994
C845	COLLAZZONE	Umbria	Perugia	0.000078291413	0.000037714563	0.0000606576852	0.000065635934	0.000000000000	0.000097045844	0.000031011193	0.000091454866	0.000064149861
C990	CORCIANO	Umbria	Perugia	0.000376110702	0.000306641227	0.000372594640	0.000434683119	0.000180818944	0.000452462299	0.000282327266	0.00036037712	0.000395527471
D108	COSTACCIARO	Umbria	Perugia	0.000036751257	0.000015874218	0.000027840406	0.000023476268	0.000011911511	0.000040375613	0.000013219091	0.000000000000	0.000025524424
D279	DERUTA	Umbria	Perugia	0.000172651227	0.000113808301	0.000190717647	0.000203184970	0.000079416001	0.000179440364	0.000113698092	0.000384963327	0.000175175363
D653	FOLIGNO	Umbria	Perugia	0.001235917867	0.001092831508	0.000810423396	0.001315174234	0.000580576564	0.001172156766	0.00094699849	0.001295843112	0.001125289068
D745	FOSSATO DI VICO	Umbria	Perugia	0.000063842517	0.00003222073	0.000064080518	0.000047302166	0.000000000000	0.00009834570	0.000029635035	0.0000520407648	0.000052407648
D787	FRATTA TODINA	Umbria	Perugia	0.000041016445	0.000017767362	0.000035516308	0.000032160813	0.000000000000	0.000037131205	0.000021013921	0.000000000000	0.000030311624
E012	GIANO DELL'UMBRIA	Umbria	Perugia	0.000075783599	0.000047987486	0.000061930506	0.000064596944	0.000027256897	0.00009882383	0.000036924163	0.000010564368	0.000026790111
E229	GUALDO CATTANEO	Umbria	Perugia	0.000125113230	0.000072641914	0.000113394099	0.000100843275	0.000045023464	0.000163308491	0.000071788919	0.000000000000	0.000104231089
E230	GUALDO TADINO	Umbria	Perugia	0.000306087545	0.000207812037	0.000236254017	0.000278103252	0.000000000000	0.000339665233	0.000230298031	0.000276743520	0.000266330636
E256	GUBBIO	Umbria	Perugia	0.000680032414	0.000470964816	0.000533357107	0.000613706307	0.000397915664	0.000821916920	0.000495061013	0.000573669696	0.000610616826
E613	LISCIANO NICCONA	Umbria	Perugia	0.000023793030	0.000008593474	0.000014724065	0.000011732493	0.000000000000	0.000025585236	0.000006870885	0.000000000000	0.000014732360
E805	MAGIONE	Umbria	Perugia	0.000295118795	0.000219326377	0.000340766375	0.000327557977	0.000142789471	0.000343824769	0.000210539108	0.000344057270	0.000296576634
E975	MARCSIANO	Umbria	Perugia	0.000351262303	0.000208922237	0.000313534991	0.000405029215	0.000164880583	0.000396355938	0.000260438543	0.000198658977	0.000332461745
F024	MASSA MARTANA	Umbria	Perugia	0.000085139016	0.000044481072	0.000080367862	0.000068898786	0.000000000000	0.000097126337	0.000039475751	0.000108878164	0.000071275699
F456	MONTE CASTELLO DI VIBIO	Umbria	Perugia	0.000041456222	0.000016163072	0.000027129229	0.000026494903	0.000000000000	0.000042120772	0.000016497595	0.000000000000	0.00002790366
F629	MONTE SANTA MARIA TIBERINA	Umbria	Perugia	0.000037259944	0.000014156896	0.000029846923	0.000010226195	0.000000000000	0.000046754270	0.000010623357	0.000000000000	0.000022824456
F492	MONTEFALCO	Umbria	Perugia	0.000119387368	0.000072202261	0.000066286229	0.000088642926	0.000000000000	0.000145058108	0.000061246750	0.000099541516	0.000092431477
F540	MONTELEONE DI SPOLETO	Umbria	Perugia	0.000029264621	0.000012137083	0.000090949429	0.000010952300	0.00006463682	0.000035801274	0.000040765117	0.000000000000	0.000016540056
F685	MONTEONE	Umbria	Perugia	0.000047753992	0.000026296093	0.000040775346	0.000029142051	0.000000000000	0.000057851468	0.000017198397	0.000000000000	0.000034448786
F911	NOCCERA UMBRA	Umbria	Perugia	0.000137094836	0.000082547748	0.000119159058	0.000106498290	0.000057226963	0.00017029423	0.000000000000	0.00011206778	0.000000000000
F935	NORCIA	Umbria	Perugia	0.000166415778	0.000091701803	0.000098325834	0.000116829083	0.000054282917	0.000201213206	0.000047662486	0.000157892973	0.00012430772
G212	PACIANO	Umbria	Perugia	0.00028160513	0.00012488573	0.000025285932	0.000016206152	0.000000000000	0.000028639480	0.000011182604	0.000000000000	0.000019417457
G308	PANICALE	Umbria	Perugia	0.000120370560	0.000066152921	0.000097345433	0.000107144917	0.000000000000	0.000143825949	0.000064859202	0.000100728760	0.000101413134
G359	PASSIGNANO SUL TRASIMENO	Umbria	Perugia	0.000133456358	0.000110321528	0.000087902459	0.000138617836	0.000000000000	0.000168042556	0.000061400617	0.000000000000	0.000112817527
G478	PERUGIA	Umbria	Perugia	0.003197790343	0.003208794072	0.003589667223	0.004172211430	0.007304265435	0.003719752072	0.003415495936	0.00608860350	0.003837266634
G601	PIEGARO	Umbria	Perugia	0.000082256215	0.000048819422	0.000099351139	0.000082370358	0.000000000000	0.000107348452	0.000038144971	0.000028887657	0.000075015626
G618	PIETRALUNGA	Umbria	Perugia	0.000066936155	0.000028784453	0.000039823240	0.000039496983	0.000000000000	0.000086370501	0.000021881575	0.000000000000	0.00004526391
G758	POGGIODOMO	Umbria	Perugia	0.000115681567	0.00001883985	0.000000872391	0.000030255345	0.00001941839	0.000016270055	0.00001814361	0.000000000000	0.00006887731
H015	PRECI	Umbria	Perugia	0.000039023923	0.000012531600	0.000015358580	0.000016759463	0.000000000000	0.000043679041	0.000007539343	0.000000000000	0.000021986736
H935	SAN GIUSTINO	Umbria	Perugia	0.000212197642	0.000173888628	0.000211883795	0.000219134719	0.000000000000	0.000216034878	0.000143469637	0.000466951470	0.000205947053
I263	SANT'ANATOLIA DI NARCO	Umbria	Perugia	0.000025324699	0.000009134783	0.000009614667	0.000008832271	0.000000000000	0.000028815839	0.000005271145	0.000000000000	0.000013609823
I522	SCHEGGIA E PASCELUPU	Umbria	Perugia	0.000044869834	0.000017391664	0.000024261411	0.000024397446	0.00019809329	0.000052423153	0.000017839747	0.000000000000	0.000029818904
I523	SCHEGGINO	Umbria	Perugia	0.000021857790	0.000007678141	0.000011466725	0.000099884714	0.000004402877	0.000024229852	0.000003671897	0.000000000000	0.000012887385
I885	SELLANO	Umbria	Perugia	0.000044323343	0.000019395849	0.000026515844	0.000019909348	0.000013794871	0.000061201277	0.000012499292	0.000000000000	0.000028574670
I727	SIGILLO	Umbria	Perugia	0.000056964850	0.000028863960	0.000046142657	0.000043222257	0.000000000000	0.000049709326	0.000023857855	0.000000000000	0.000040614994
I888	SPELLO	Umbria	Perugia	0.000172038020	0.000093868587	0.000114984058	0.000215027436	0.000055700355	0.000194511533	0.000095025816	0.000213631272	0.000160889434
I921	SPOLETO	Umbria	Perugia	0.00080672815	0.000680975566	0.000569302435	0.000824261710	0.000412477509	0.000963937049	0.000639362742	0.000633348528	0.000766161983
L188	TODI	Umbria	Perugia	0.000362165618	0.000252060184	0.000256492796	0.000354577521	0.000220281783	0.000420772747	0.000252748399	0.000281167295	0.000324322662
L216	TORGIANO	Umbria	Perugia	0.000135144994	0.000075787734	0.000126045586	0.000130219962	0.000000000000	0.000137490416	0.		

Codice catastale	Denominazione	Regione	Provincia	AMMINISTRAZIONE	POLIZIA LOCALE	ISTRUZIONE PUBBLICA	RIFIUTI	TPL	TERRITORIO E VIABILITA	SOCIALE	ASILI NIDO	COMPLESSIVO
A490	ATTIGLIANO	Umbria	Terni	0.000041774928	0.000034502906	0.000033156890	0.000031062312	0.000000000000	0.000039324189	0.000020399443	0.000004625448	0.000034149439
M258	AVIGLIANO UMBRO	Umbria	Terni	0.000057485747	0.000037365934	0.000040972416	0.000039206027	0.000019081829	0.000062352906	0.000026734518	0.000000000000	0.000042298387
A691	BASCHI	Umbria	Terni	0.000076330357	0.000046109079	0.000077487834	0.000046899534	0.000000000000	0.000077064518	0.000031950881	0.000067758470	0.000058237297
B446	CALVI DELL'UMBRIA	Umbria	Terni	0.000049161245	0.000022239765	0.000036638675	0.000031331454	0.000014019550	0.000051706741	0.000022707938	0.000000000000	0.000034825722
C117	CASTEL GIORGIO	Umbria	Terni	0.000054016741	0.000025885315	0.000036116189	0.000044254622	0.000022844575	0.000055926718	0.000027024152	0.000000000000	0.000040731860
C289	CASTEL VISCARDO	Umbria	Terni	0.000063120586	0.000028248364	0.000054481456	0.000047638776	0.000000000000	0.000070846374	0.000034001113	0.000038680682	0.000049809858
D454	FABRO	Umbria	Terni	0.000075581795	0.000037668771	0.000063360165	0.000063111165	0.000000000000	0.000074947757	0.000034425825	0.000028289149	0.000058315549
D538	FERENTILLO	Umbria	Terni	0.000059986717	0.000026640598	0.000035427024	0.000029761814	0.000019467141	0.000061357408	0.000020652163	0.000000000000	0.000037923084
D570	FICULLE	Umbria	Terni	0.000049148484	0.000020358110	0.000035168981	0.000031180212	0.000000000000	0.000061779495	0.000019216078	0.000040136239	0.000036492911
E045	GIOVE	Umbria	Terni	0.000048540167	0.000028606423	0.000034786779	0.000033158196	0.000020451292	0.000039103060	0.000021754628	0.000000000000	0.000033712389
E241	GUARDEA	Umbria	Terni	0.000025443853	0.000046916020	0.000028184488	0.000012144680	0.000049484884	0.000018459802	0.000000000000	0.000033994698	
E729	LUGNANO IN TEVERINA	Umbria	Terni	0.000038043950	0.000020375194	0.000028878584	0.000027955034	0.000010378731	0.000042066043	0.000016742723	0.000000000000	0.000028335632
F457	MONTECASTRILLI	Umbria	Terni	0.000098529692	0.000053241775	0.000099786775	0.000088328520	0.000000000000	0.000112022474	0.000047472137	0.000000000000	0.000080685873
F462	MONTECCHIO	Umbria	Terni	0.000046685750	0.000025806796	0.000021298556	0.000026314732	0.000013365280	0.000052321089	0.000019589215	0.000000000000	0.000030889647
F510	MONTEFRANCO	Umbria	Terni	0.000034844442	0.000019936613	0.000025379826	0.000019880416	0.000000000000	0.000027660116	0.000011729811	0.000047699993	0.000022369703
F513	MONTEGABBIONE	Umbria	Terni	0.000036578274	0.000014524218	0.000024330918	0.000018623033	0.000000000000	0.000041845433	0.000016416665	0.000032108991	0.000025830149
F543	MONTELEONE D'ORVIETO	Umbria	Terni	0.000040012904	0.000018619505	0.000028323985	0.000024676143	0.000000000000	0.000041859065	0.000017382896	0.000032423481	0.000028707022
F844	NARNI	Umbria	Terni	0.000391911479	0.000265366841	0.000291841165	0.000330273265	0.000229684133	0.000418277319	0.000301157352	0.000267910548	0.000336372532
G148	ORVIETO	Umbria	Terni	0.000469297714	0.000334279258	0.000451458139	0.000477907431	0.000546754781	0.000333189185	0.000439329932	0.000431559582	
G189	OTRICOLI	Umbria	Terni	0.000044745817	0.000028054424	0.000027086589	0.000033262914	0.000011786490	0.000041938341	0.000021737533	0.000000000000	0.000032054487
G344	PARRANO	Umbria	Terni	0.000022915497	0.000007598077	0.000011474519	0.000009646826	0.000000000000	0.000027480552	0.000007358977	0.000014273173	0.000014273173
G432	PENNA IN TEVERINA	Umbria	Terni	0.000027922508	0.000014752391	0.000018479287	0.000017969034	0.000000000000	0.000026885231	0.000010697755	0.000000000000	0.000018765061
G790	POLINO	Umbria	Terni	0.000015319456	0.000004720526	0.000003277170	0.000004543720	0.000000000000	0.000016958577	0.000002527271	0.000000000000	0.000007648836
G881	PORANO	Umbria	Terni	0.000040627383	0.000020255396	0.000037223099	0.000032852834	0.000013389578	0.000040723393	0.000021101635	0.000007036844	0.000034488057
H857	SAN GEMINI	Umbria	Terni	0.00009363634	0.000055098826	0.000084349330	0.000082243305	0.000048841882	0.000092041344	0.000049317695	0.000000000000	0.000075563660
I381	SAN VENANZO	Umbria	Terni	0.000069901747	0.000027351727	0.000025346721	0.000042286118	0.000000000000	0.000096214957	0.000020624372	0.000000000000	0.000046010696
I981	STRONCONE	Umbria	Terni	0.000096808358	0.000049850693	0.000076146672	0.000060877655	0.000042118722	0.000112298442	0.000044407299	0.000000000000	0.000071102708
L117	TERNI	Umbria	Terni	0.002079295623	0.001913550210	0.002387173879	0.002706936402	0.003078158067	0.001959077778	0.002134881476	0.0022675898952	
A083	AGORDO	Veneto	Belluno	0.000092178285	0.000067577808	0.000051213864	0.000061861968	0.000000000000	0.000080423688	0.000068479905	0.000116089044	0.000071411681
A121	ALANO DI PIAVE	Veneto	Belluno	0.000058340929	0.000031801434	0.000067769848	0.000038306103	0.000000000000	0.000059508275	0.000041068605	0.000000000000	0.000046364653
A206	ALLEGHE	Veneto	Belluno	0.000054215752	0.000039988665	0.000036426083	0.000028492399	0.000000000000	0.000068270767	0.000019276114	0.000024396723	0.000038607729
M375	ALPAGO	Veneto	Belluno	0.000155488673	0.000098396505	0.000131112572	0.000097412214	0.000058916088	0.000199626859	0.000163155462	0.000130137701	
A443	ARSIE'	Veneto	Belluno	0.000036318477	0.000028838953	0.000052339233	0.000037585677	0.000000000000	0.000069169744	0.000036242477	0.000000000000	0.000045571278
A501	AURONZO DI CADORE	Veneto	Belluno	0.000142172454	0.000062482046	0.0000939597347	0.000054488684	0.00017492765	0.000052520958	0.000000351107	0.000098184403	
A757	BELLUNO	Veneto	Belluno	0.000694080414	0.000487746886	0.000538927420	0.000547231512	0.000148518020	0.000795131752	0.000747527426	0.000655808633	0.000664921101
A982	BORCA DI CADORE	Veneto	Belluno	0.00003328736	0.000011497418	0.000009122390	0.000019602987	0.000010974241	0.000036105827	0.000010689526	0.000000000000	0.000020401328
B375	CALALZO DI CADORE	Veneto	Belluno	0.000054465861	0.000025388531	0.000034600626	0.000041682443	0.000000000000	0.000059788439	0.000033575447	0.000000000000	0.000040667919
B574	CANALE D'AGORDO	Veneto	Belluno	0.000039847878	0.000018360079	0.000026486660	0.000024011571	0.000000000000	0.000041677203	0.000016758134	0.000000000000	0.000026890662
C458	CENCENIGHE AGORDINO	Veneto	Belluno	0.000035810503	0.000017290103	0.000026323213	0.000027751651	0.000000000000	0.000036326554	0.000017439360	0.000024189627	0.000027243553
C577	CESIOMAGGIORE	Veneto	Belluno	0.000089405796	0.000038435286	0.000080568518	0.000062781029	0.000000000000	0.000093991303	0.000057985818	0.000000000000	0.00006019858
C630	CHIES D'ALPAGO	Veneto	Belluno	0.000040386124	0.000014771182	0.000048447914	0.000020873858	0.000000000000	0.000048049390	0.000021098285	0.000000000000	0.000030254952
C672	CIBIANA DI CADORE	Veneto	Belluno	0.000019414852	0.000013214316	0.000010789684	0.000009999418	0.000000000000	0.000027514718	0.000007018147	0.000000000000	0.000013491432
C872	COLLE SANTA LUCIA	Veneto	Belluno	0.000019956750	0.000005769008	0.000007330526	0.000008666261	0.000000000000	0.000020629793	0.000005193394	0.000000000000	0.000011108356
C920	COMELICO SUPERIORE	Veneto	Belluno	0.000071004672	0.000029194300	0.000053068597	0.000037970566	0.000000000000	0.000084062528	0.000029975453	0.000000275732	0.000048520499
A266	CORTINA D'AMPEZZO	Veneto	Belluno	0.000279662137	0.000196617013	0.000055301743	0.000259223500	0.000110770365	0.000361635762	0.000091173622	0.00000825491	0.000208591783
D247	DANTA DI CADORE	Veneto	Belluno	0.0000116633159	0.000005059692	0.000011855589	0.000011024462	0.000000000000	0.000016555985	0.000000496839	0.000000000000	0.000011278953
D330	DOMEGGIE DI CADORE	Veneto	Belluno	0.000060399335	0.000025643295	0.000044080515	0.000043892431	0.000000000000	0.000070845321	0.000036582363	0.000001230611	0.000045863977
D470	FALCADE	Veneto	Belluno	0.000078185544	0.000046097595	0.000039863554	0.000048338025	0.000037901822	0.000095618743	0.000032853352	0.000060991839	0.000057516711
D530	FELTRE	Veneto	Belluno	0.000411423780	0.000295785155	0.000311298697	0.000354040493	0.000237011610	0.000406240587	0.000361085585	0.000368994594	
D686	FONZASO	Veneto	Belluno	0.000070163937	0.000033344003	0.000056220541	0.000049067087	0.000000000000	0.000066475101	0.000045762524	0.000000000000	0.000051678670
E113	GOSALDO	Veneto	Belluno	0.000028168439	0.000009531361	0.000014299922	0.000015767808	0.000000000000	0.000032967820	0.000010631636	0.000000000000	0.000018176898
E490	LA VALLE AGORDINA	Veneto	Belluno	0.000034164740	0.000011645740	0.000017669565	0.000024420323	0.000000000000	0.000035480665	0.000015963971	0.000000000000	0.000023268909
E429	LAMON	Veneto	Belluno	0.000073868874	0.000034350081	0.000038472643	0.000043527167	0.000000000000	0.00007724635	0.000047734512	0.000000000000	0.000050540922
C562	LENTIAI	Veneto	Belluno	0.000064822860	0.000031416201	0.000059294619	0.000054969342	0.000000000000	0.000060762108	0.000048093205	0.000000000000	0.000051869034
E588	LIMANA	Veneto	Belluno	0.000101750890	0.000055622675	0.00011932879	0.000084482234	0.000000000000	0.000098511274	0.000074928447	0.000000886100	0.000084347201
E622	LIVINALONGO DEL COL DI LANA	Veneto	Belluno									

Codice catastale	Denominazione	Regione	Provincia	AMMINISTRAZIONE	POLIZIA LOCALE	ISTRUZIONE PUBBLICA	RIFIUTI	TPL	TERRITORIO E VIABILITA	SOCIALE	ASILI NIDO	COMPLESSIVO
H327	RIVAMONTE AGORDINO	Veneto	Belluno	0.000023064695	0.000007532956	0.000017055991	0.000014440572	0.000000000000	0.000022511882	0.000009358097	0.000000000000	0.000015439901
H379	ROCCA PIETORE	Veneto	Belluno	0.000029898997	0.000024524813	0.000030989728	0.000000000000	0.000000000000	0.000069052085	0.000019295846	0.000017890045	0.000038213591
H938	SAN GREGORIO NELLE ALPI	Veneto	Belluno	0.000034733784	0.000015449779	0.000032916580	0.000022463105	0.000000000000	0.000037082926	0.000020132799	0.000000000000	0.000025925442
I063	SAN NICOLO' DI COMELICO	Veneto	Belluno	0.000016520314	0.000005279807	0.000014291876	0.000008234741	0.000000000000	0.000024324237	0.000005645024	0.000000000000	0.000011745754
I088	SAN PIETRO DI CADORE	Veneto	Belluno	0.000044304445	0.000018502741	0.000038979024	0.000025111770	0.000000000000	0.000052961846	0.000022363423	0.000000000000	0.000032088140
I347	SAN TOMASO AGORDINO	Veneto	Belluno	0.000022899621	0.000007070218	0.000013796588	0.000016033156	0.000000000000	0.000021793192	0.000010038919	0.000006404452	0.000015682511
I392	SAN VITO DI CADORE	Veneto	Belluno	0.000074082743	0.000040231596	0.000038240944	0.000045804382	0.000028495474	0.000082703680	0.000028357473	0.0000172967948	0.000053216280
I206	SANTA GIUSTINA	Veneto	Belluno	0.000133999011	0.000075819650	0.000138192042	0.000095436773	0.000000000000	0.000124103583	0.000099794631	0.000000886100	0.000105357501
C919	SANTO STEFANO DI CADORE	Veneto	Belluno	0.000074455697	0.000033928261	0.000039935836	0.000043439018	0.000000000000	0.000085580920	0.000035504878	0.000000307653	0.000050196894
I563	SEDICO	Veneto	Belluno	0.000197515439	0.000103644187	0.000241876595	0.000135023230	0.000000000000	0.000190715047	0.000166837870	0.000338518072	0.000175247006
I592	SELVA DI CADORE	Veneto	Belluno	0.000032431585	0.000015908944	0.000011248067	0.000013712360	0.000000000000	0.000036650027	0.000007972588	0.000000000000	0.000018679049
I626	SEREN DEL GRAPPA	Veneto	Belluno	0.000062121870	0.000028213108	0.000043976866	0.000034711838	0.000000000000	0.000065106217	0.000035532407	0.000000000000	0.000042821692
I866	SOSPIROLO	Veneto	Belluno	0.000068481834	0.000031031031	0.000083907256	0.000054089034	0.000000000000	0.000073933878	0.000047710246	0.000000000000	0.000057373094
I876	SOVERZENE	Veneto	Belluno	0.000014268785	0.000002729901	0.000007517682	0.000006298144	0.000000000000	0.000011673230	0.000005612911	0.000000000000	0.000008013879
I673	SOVRAMONTE	Veneto	Belluno	0.000042690737	0.000017366631	0.000032885443	0.000021453797	0.000000000000	0.000050263889	0.000020362462	0.000000000000	0.000029210398
L030	TAIBON AGORDINO	Veneto	Belluno	0.000050254209	0.000018584963	0.000035953926	0.000038160924	0.000000000000	0.000056419581	0.000024908231	0.000000000000	0.000036976014
L040	TAMBRE	Veneto	Belluno	0.000046755718	0.000026935715	0.000032215045	0.000039778615	0.000000000000	0.000065632091	0.000020599666	0.000000000000	0.000037432717
L422	TRICHIANA	Veneto	Belluno	0.000100100390	0.000056307473	0.000128005698	0.000070746320	0.000000000000	0.000092229282	0.000072727387	0.000100570978	0.000085378094
M374	VAL DI ZOLDO	Veneto	Belluno	0.000115129454	0.000056662115	0.000054964045	0.000069894941	0.000000000000	0.000129045707	0.000052776868	0.000000000000	0.000076966418
L584	VALLADA AGORDINA	Veneto	Belluno	0.000018872989	0.000049581066	0.000019130896	0.000011520732	0.0000005816771	0.000016880609	0.000007835822	0.000002924894	0.000013255664
L590	VALLE DI CADORE	Veneto	Belluno	0.000051127406	0.000025671427	0.000024378429	0.000030393442	0.000000000000	0.000048467240	0.000027229416	0.000000000000	0.000033377968
L890	VIGO DI CADORE	Veneto	Belluno	0.000047653991	0.000019916341	0.000030791441	0.000028187001	0.000000000000	0.000055695669	0.000022858433	0.000000000000	0.000032923997
M108	VODO CADORE	Veneto	Belluno	0.000031864184	0.000011522493	0.000012689051	0.000018849005	0.000000000000	0.000034047778	0.000013366086	0.000000000000	0.000020158763
M124	VOLTAGO AGORDINO	Veneto	Belluno	0.000028309026	0.000009921122	0.000017519540	0.000019408857	0.000000000000	0.000028833003	0.000011351336	0.000000000000	0.000019108476
M189	ZOPPE' DI CADORE	Veneto	Belluno	0.000011578353	0.000001663970	0.000001929201	0.000003811949	0.000000000000	0.000020705839	0.000003975379	0.000000000000	0.000007028154
A001	ABANO TERME	Veneto	Padova	0.000892076355	0.000476079703	0.000259566334	0.000427789013	0.000217011908	0.000515989896	0.000397608577	0.000531229601	0.000447587393
A075	AGNA	Veneto	Padova	0.000061888312	0.000032378646	0.000044333538	0.000048643295	0.000000000000	0.000057476516	0.000043942540	0.000008137832	0.000047134087
A161	ALBIGNASEGO	Veneto	Padova	0.000421643551	0.000315427542	0.000477092876	0.000361151762	0.000140751962	0.000394719095	0.000457588437	0.000279651663	0.000393331237
A296	ANGUILLARA VENETA	Veneto	Padova	0.000081616098	0.000042884528	0.000046403126	0.000058318072	0.000000000000	0.000074253309	0.000064430790	0.000000000000	0.000059325297
A434	ARQUA PETRARCA	Veneto	Padova	0.000043391957	0.000030887395	0.000031335791	0.000027655129	0.000000000000	0.000050945180	0.000025066554	0.000000000000	0.000032414605
A438	ARRE	Veneto	Padova	0.000040440137	0.000020099704	0.000033160522	0.000039690123	0.000005645140	0.000040160513	0.000028269797	0.000007015119	0.000033392106
A458	ARZERGRANDE	Veneto	Padova	0.000084500179	0.000051888464	0.000052278177	0.000061965751	0.000000000000	0.000076308065	0.000066345694	0.0000182738896	0.000069957752
A568	BAGNOLI DI SOPRA	Veneto	Padova	0.000069004986	0.000033065157	0.000065498783	0.000054912635	0.000009868854	0.000059721262	0.000049162094	0.000018159890	0.000054702201
A613	BAONE	Veneto	Padova	0.000060661116	0.000037241525	0.000051109325	0.000047358358	0.000000000000	0.000057143675	0.000040907402	0.000000000000	0.000046897172
A637	BARBONA	Veneto	Padova	0.000016707835	0.000004713070	0.000004993461	0.000006835132	0.000000000000	0.000013607356	0.000008369355	0.000000000000	0.000009089450
A714	BATTAGLIA TERME	Veneto	Padova	0.000077053125	0.000044921884	0.000044597262	0.000056977486	0.000000000000	0.000057305881	0.000062905958	0.000011097710	0.000055922547
A906	BOARA PISANI	Veneto	Padova	0.000071663913	0.000039350028	0.000041163986	0.000034346472	0.000000000000	0.000051766198	0.0000035186687	0.000000000000	0.000043185613
M402	BORGO VENETO	Veneto	Padova	0.000137230629	0.000071641289	0.000136890376	0.000115496367	0.000000000000	0.00017245549	0.000090624416	0.000000965429	0.000112595140
B031	BORGORICCO	Veneto	Padova	0.000145977272	0.000110150256	0.000122217103	0.000110600403	0.000000000000	0.000129709513	0.000117330681	0.000000000000	0.000115077216
B106	BOVOLENTA	Veneto	Padova	0.000063636054	0.000036812264	0.000040454147	0.000047004914	0.000011989250	0.000061673265	0.000046041166	0.000000000000	0.000047770106
B213	BRUGINE	Veneto	Padova	0.000116625587	0.000074827568	0.000093820178	0.000081339992	0.000000000000	0.000110257704	0.000094105280	0.000014685934	0.000097162074
B345	CADONEGHE	Veneto	Padova	0.00021237660	0.000215030524	0.000326601709	0.000219107907	0.000097547121	0.000244676117	0.000304579386	0.00027701796	0.000257194253
B564	CAMPO SAN MARTINO	Veneto	Padova	0.000101291250	0.000072154865	0.000104787483	0.000079309498	0.000017695479	0.000086756584	0.000072176113	0.000000000000	0.000081650478
B524	CAMPODARSEGO	Veneto	Padova	0.000244355278	0.000186489419	0.000198790054	0.000185421004	0.000041967448	0.000242110415	0.000023404176	0.000001672807	0.000201963813
B531	CAMPODORO	Veneto	Padova	0.000049885619	0.000029212891	0.000048256826	0.000035711564	0.000008137560	0.000042412341	0.000034134690	0.000000000000	0.000037861260
B563	CAMPOSAMPIERO	Veneto	Padova	0.000210106401	0.000172314816	0.000199794981	0.000182509286	0.000000000000	0.000208239739	0.000197390197	0.000192892005	0.000190968819
B589	CANDIANA	Veneto	Padova	0.000044750398	0.000028877699	0.000034184354	0.000030958641	0.000000000000	0.000049669132	0.000035060804	0.000000000000	0.000034949693
B749	CARCIERI	Veneto	Padova	0.000031064744	0.000021131371	0.000030446477	0.000020832929	0.000000000000	0.000026778971	0.000021590925	0.000000000000	0.000023639061
B795	CARMIGNANO DI BRENTA	Veneto	Padova	0.000130591507	0.000081789905	0.000113585629	0.000101330897	0.000000000000	0.000127479004	0.000119871733	0.000085241642	0.000109899955
B848	CARTURA	Veneto	Padova	0.000082311184	0.000043563826	0.000058449515	0.000067671622	0.000000000000	0.000075345228	0.000060249559	0.000023805992	0.000064029153
B877	CASALE DI SCODOSIA	Veneto	Padova	0.000086032621	0.000050468019	0.000087097556	0.000059179747	0.000000000000	0.000082642385	0.000074638379	0.000007748994	0.000069147798
B912	CASALSERUGO	Veneto	Padova	0.000096053205	0.000063143603	0.000082558100	0.000078605440	0.000014356258	0.000091885880	0.000078048366	0.000117399313	0.000082887455
C057	CASTELBALDO	Veneto	Padova	0.000032769113	0.000020044367	0.000022701229	0.000019269338	0.000000000000	0.000035792654	0.00002237105	0.000000000000	0.000023801797
C544	CERVAESE SANTA CROCE	Veneto	Padova	0.000100760408	0.000068135973	0.000112430479	0.000083982206	0.000000000000	0.000091694245	0.000078266384	0.000044745526	0.000086198026
C713	CINTO EUGANEO	Veneto	Padova	0.000045232904	0.000026884498	0.000028413070	0.000000000000	0.000038862069	0.000027957512	0.000000000000		

Codice catastale	Denominazione	Regione	Provincia	AMMINISTRAZIONE	POLIZIA LOCALE	ISTRUZIONE PUBBLICA	RIFIUTI	TPL	TERRITORIO E VIABILITA'	SOCIALE	ASILI NIDO	COMPLESSIVO
E145	GRANTORTO	Veneto	Padova	0.000079710553	0.000049585460	0.000071508562	0.000056886061	0.000000000000	0.000069798873	0.000064502363	0.000000766634	0.000061781487
E146	GRANZE	Veneto	Padova	0.000036434664	0.000022744484	0.000025984429	0.000022987514	0.000000000000	0.000033963962	0.000024019383	0.000000000000	0.000026215539
E515	LEGNARO	Veneto	Padova	0.000157371323	0.000100630568	0.000137891414	0.000140920265	0.000000000000	0.000014076818	0.000137247133	0.000012161721	0.000131250983
E592	LIMENA	Veneto	Padova	0.000181948774	0.000112647755	0.000137941252	0.000121341995	0.000000000000	0.000157882489	0.000114508690	0.000165625812	0.000133199155
E684	LOREGGIA	Veneto	Padova	0.000120483361	0.000094165335	0.000102305626	0.000089075981	0.000000000000	0.000117372607	0.000104676509	0.000006953048	0.000097568285
E709	LOZZO ATESTINO	Veneto	Padova	0.000061558875	0.000029855304	0.000064337636	0.000041169820	0.000000000000	0.000060289910	0.000044960173	0.000103868304	0.000051943862
F011	MASERA DI PADOVA	Veneto	Padova	0.000146990566	0.000104475072	0.000150673161	0.000113978674	0.000035508807	0.000147096791	0.000136560478	0.000028355197	0.000126648810
F013	MASI	Veneto	Padova	0.000038313143	0.000023842916	0.000027950740	0.000023728358	0.000003453853	0.000030110420	0.000025862330	0.000072354713	0.000029638318
F033	MASSANZAGO	Veneto	Padova	0.000094087165	0.0000066151204	0.000101109528	0.000007047319	0.000021538531	0.000091187424	0.0000069906594	0.000000842593	0.000077540087
F092	MEGLIADINO SAN VITALE	Veneto	Padova	0.000041851127	0.000020456058	0.000040096605	0.000022158132	0.000000000000	0.000036347906	0.0000027579687	0.000037714466	0.000032369931
F148	MERLARA	Veneto	Padova	0.000030376513	0.000043817357	0.000039692547	0.000000000000	0.000000000000	0.000050019569	0.000043003015	0.000000000000	0.000041491457
F161	MESTRINO	Veneto	Padova	0.000185179376	0.000139567180	0.000159384652	0.000136640521	0.000018778350	0.000170727397	0.000179397177	0.000218636168	0.000159751115
F382	MONSELICE	Veneto	Padova	0.000332260055	0.000270170684	0.000299899568	0.000353030995	0.000000000000	0.000321986124	0.000344931545	0.000332862296	0.000319538312
F394	MONTAGNANA	Veneto	Padova	0.000175222946	0.000122042920	0.000178297908	0.000163442697	0.000000000000	0.000178500040	0.000159835884	0.000160911938	0.000161477188
F529	MONTEGROTTO TERME	Veneto	Padova	0.000340096098	0.000246181024	0.000183100815	0.000214470790	0.000000000000	0.000273949895	0.000193385386	0.000119364301	0.000232841078
F962	NOVENTA PADOVANA	Veneto	Padova	0.000195113417	0.000126836234	0.000225169628	0.000163962200	0.000000000000	0.000187431224	0.000183310066	0.000103064494	0.000174222515
G167	OSPEDALETTO EUGANEO	Veneto	Padova	0.000100873205	0.000063446432	0.000097118493	0.000069981639	0.000000000000	0.000091013415	0.000084504445	0.000080027711	0.000082748495
G224	PADOVA	Veneto	Padova	0.00431333607	0.005498015863	0.004657363351	0.004422656966	0.010831120406	0.003658134369	0.005700908512	0.006807752436	0.004862211697
G461	PERNUMIA	Veneto	Padova	0.000039333593	0.000052390829	0.000059920251	0.000000000000	0.000000000000	0.000072643537	0.000052190928	0.000075315023	0.00005864908
G534	PIACENZA D'ADIGE	Veneto	Padova	0.000028979744	0.000013674656	0.000026011734	0.000025887701	0.000000000000	0.000027132912	0.000018183990	0.000035035342	0.000024380267
G587	PIAZZOLA SUL BRENTA	Veneto	Padova	0.000194639184	0.000134179075	0.000193163958	0.000025632328	0.000000000000	0.000184022172	0.000184078321	0.000272908957	0.00017482985
G688	PIOMBINO D'ADIGE	Veneto	Padova	0.00016093495	0.000118565498	0.000152394911	0.000120559194	0.000000000000	0.000151304979	0.000140261968	0.000000000000	0.000131260481
G693	PIOVE DI SECCO	Veneto	Padova	0.000355801913	0.000309484819	0.000273203741	0.000327682772	0.000000000000	0.000346473719	0.000389202381	0.000291117794	0.00032471733
G802	POLVERARA	Veneto	Padova	0.000056225782	0.000037032221	0.000061060221	0.000042563245	0.000005185564	0.0000052573445	0.000040702079	0.000135899898	0.000050907112
G823	PONSO	Veneto	Padova	0.000045806206	0.000022602080	0.000050678028	0.000030735319	0.000000000000	0.000043484214	0.000030088933	0.000048271144	0.000030518823
G855	PONTE SAN NICOLÒ	Veneto	Padova	0.000231882810	0.000165700715	0.000168196964	0.000195526165	0.000086691193	0.000213714901	0.000234180825	0.000241416679	0.000203503821
G850	PONTELONGO	Veneto	Padova	0.000068069458	0.000037968360	0.000045340397	0.000059891302	0.000021068586	0.000049420618	0.000055490265	0.000000000000	0.000052590774
G963	POZZONOVO	Veneto	Padova	0.000064928354	0.000035027313	0.000045408152	0.000064448278	0.000000000000	0.000056079882	0.000049786225	0.000060120759	0.000054786052
H622	ROVOLON	Veneto	Padova	0.00009500734	0.000061675975	0.000101303852	0.000049998877	0.000000000000	0.000089081242	0.000070667068	0.000034286145	0.000072884103
H625	RUBANO	Veneto	Padova	0.000230821826	0.000251967127	0.000220977681	0.000041717336	0.0000281199189	0.000289371519	0.000382030455	0.000255435941	0.000255435941
H655	SACCOLONGO	Veneto	Padova	0.000086990676	0.000049482073	0.000081035824	0.000070348800	0.000000000000	0.000083500089	0.000061123940	0.000000000000	0.000069313069
H893	SAN GIORGIO DELLE PERTICHE	Veneto	Padova	0.000164925738	0.000128581947	0.000116488060	0.000000000000	0.000000000000	0.000152954888	0.000137567791	0.000000899726	0.000130366997
H897	SAN GIORGIO IN BOSCO	Veneto	Padova	0.000108561259	0.000066734805	0.000107981839	0.000074353572	0.000000000000	0.000113496364	0.000077013339	0.000000000000	0.000085639694
I008	SAN MARTINO DI LUPARI	Veneto	Padova	0.000220476176	0.000142628331	0.000256122225	0.000173351296	0.000000000000	0.000235091365	0.000204393326	0.000538412062	0.000213276790
I107	SAN PIETRO IN GU	Veneto	Padova	0.000080695328	0.000046351476	0.000057450112	0.000062521272	0.000000000000	0.000067819350	0.000058717907	0.000000766634	0.000060307003
I120	SAN PIETRO VIMINARIO	Veneto	Padova	0.000053250113	0.0000228995725	0.000044672797	0.000039786621	0.000000000000	0.000053583778	0.000040329588	0.000000000000	0.000041586280
I275	SANT'ANGELO DI PIOVE DI SACCO	Veneto	Padova	0.000123239478	0.000072875467	0.000153474070	0.000102399162	0.000000000000	0.000114296738	0.000102128158	0.000175884304	0.000112626994
I319	SANTELENA	Veneto	Padova	0.000044259243	0.000046352654	0.000051782886	0.000000000000	0.000000000000	0.000044778621	0.000030276455	0.0000127742565	0.000045378465
I375	SANTURBANO	Veneto	Padova	0.00004235513	0.000021320244	0.000056097881	0.000033735443	0.000000000000	0.000062981462	0.000029751869	0.000070736809	0.000041371464
I207	SANTA GIUSTINA IN COLLE	Veneto	Padova	0.000115175686	0.000087678924	0.000089017765	0.000080938701	0.000000000000	0.000117617149	0.000101359696	0.000128488570	0.000096559389
I418	SAONARA	Veneto	Padova	0.000171665653	0.000118223682	0.000168625661	0.000151987441	0.000022594617	0.000156631174	0.000161247474	0.000145417407	0.000153509442
I695	SELVAZZANO DENTRO	Veneto	Padova	0.000396767846	0.000240159885	0.000320587237	0.000334059780	0.000169363112	0.000350237469	0.000435467548	0.000227189068	0.000345439930
I799	SOLESINO	Veneto	Padova	0.000128407814	0.000072379712	0.000098929216	0.000154568460	0.000000000000	0.000116968186	0.000118112616	0.000000000000	0.000115988485
I938	STANGHELLA	Veneto	Padova	0.000081709033	0.000042947357	0.000062281954	0.000063286847	0.000000000000	0.000064405160	0.000063113424	0.000149508210	0.000067070843
L100	TEOLO	Veneto	Padova	0.000175766542	0.000124404902	0.000140709590	0.000133151697	0.000000000000	0.000162860028	0.000133675478	0.000048272171	0.000138819920
L132	TERRASSA PADOVANA	Veneto	Padova	0.000048195211	0.000030599137	0.000040233236	0.000037096351	0.000000000000	0.000040817514	0.000032703143	0.000003611412	0.000036710930
L199	TOMBOLÒ	Veneto	Padova	0.000137718636	0.000103028536	0.000107820836	0.000109192826	0.000000000000	0.0001481868528	0.000117971019	0.000000000000	0.000112999846
L270	TORREGLIA	Veneto	Padova	0.000119706542	0.000075849932	0.000061386153	0.000085011406	0.000000000000	0.000103249086	0.000092794432	0.000206547773	0.000094024723
L349	TREBASELEGHE	Veneto	Padova	0.000209938419	0.000153494406	0.000148501495	0.000165896597	0.000000000000	0.000195574955	0.000207503722	0.000068847480	0.000172595432
L414	TRIBANO	Veneto	Padova	0.000077719922	0.000043781847	0.000049314050	0.000068397307	0.000000000000	0.000078246424	0.000059691999	0.000129742327	0.000066578691
L497	URBANA	Veneto	Padova	0.000042379307	0.000023640999	0.000059205634	0.000038196612	0.000000000000	0.000043160805	0.000028957136	0.000000000000	0.000037549519
L710	VEGGIANO	Veneto	Padova	0.000077625081	0.000054151070	0.000081736356	0.000059180081	0.000000000000	0.000086693072	0.000048381652	0.000180056164	0.000070708875
L805	VESCOVANA	Veneto	Padova	0.000038662540	0.000017617404	0.000034267613	0.000024624518	0.000000000000	0.000035226749	0.000026502774	0.000000000000	0.000028219577
L878	VIGHIZZOLO D'ESTE	Veneto	Padova	0.000022162076	0.000007291725	0.000012276068	0.000013450825	0.000000000000	0.000022219391	0.000010248710	0.000000000000	0.000014444503
L892	VIGODARZERE	Veneto	Padova	0.000211217218	0.000143413986	0.000211935576	0.000148172370	0.000055917369	0.000188759035	0.000206226647	0.000201692789	0.000181664889
L900	VIGONZA	Veneto	Padova	0.0003911551372	0.000287975893	0.000311161747	0.000305862427	0.000081350621	0.000378942108	0.000402357440	0.000281410035	0.000349617103
L934	VILLA DEL CONTE	Veneto	Padova	0.000096794307	0.000073930673	0.000083816476	0.000060333587	0.000000000000	0.000092236230	0.000068172624	0.000000842593	0.000072937829
L937	VILLA ESTENSE	Veneto	Padova	0.000042873762	0.000026441953	0.000049317261	0.000034648796	0.000000000000	0.000048047856	0.000033909857	0.000063238408	0.000039459331
L947	VILLAFRANCA PADOVANA	Veneto	Padova	0.000166840663	0.000103631884	0.000139880796	0.000137266932	0.000025126994	0.000155182287	0.000147639		

Codice catastale	Denominazione	Regione	Provincia	AMMINISTRAZIONE	POLIZIA LOCALE	ISTRUZIONE PUBBLICA	RIFIUTI	TPL	TERRITORIO E VIABILITA'	SOCIALE	ASILI NIDO	COMPLESSIVO
A795	BERGANTINO	Veneto	Rovigo	0.000051953468	0.000031015292	0.000043684177	0.000043810727	0.000000000000	0.000053999939	0.000039802518	0.000076817653	0.000045367826
B069	BOSARO	Veneto	Rovigo	0.0000331791957	0.000016936229	0.000015357871	0.000019905653	0.000000000000	0.000025695336	0.000023114707	0.000000000000	0.000021346680
B432	CALTO	Veneto	Rovigo	0.000019614987	0.000009102852	0.000007619699	0.000014844747	0.000000000000	0.000018840896	0.000010447931	0.000000000000	0.000013363499
B578	CANARO	Veneto	Rovigo	0.0000569112141	0.000031461700	0.0000606656261	0.000041654289	0.000000000000	0.000000000000	0.000056119516	0.000044608871	0.000046877207
B582	CANDA	Veneto	Rovigo	0.000022537961	0.000007650555	0.000008928463	0.000013569368	0.000000000000	0.000021855388	0.000013102942	0.000000000000	0.000014475936
C122	CASTELQUIGLIEMO	Veneto	Rovigo	0.0000335915726	0.000017370313	0.000031592197	0.000022096760	0.000000000000	0.000037385401	0.000026735854	0.000000000000	0.000026970324
C207	CASTELMASSA	Veneto	Rovigo	0.000083834962	0.000054057435	0.000054594916	0.000076779921	0.000000000000	0.000070631107	0.000071003203	0.000106369376	0.000070969613
C215	CASTELNOVO BARIANO	Veneto	Rovigo	0.000055692457	0.000022480350	0.000046336888	0.000048252414	0.000000000000	0.000050910125	0.000044081748	0.000069925961	0.000046916893
C461	CENESELLI	Veneto	Rovigo	0.000037616817	0.000020120282	0.000021253864	0.000026245150	0.000000000000	0.000037616240	0.000028141076	0.000000000000	0.000027445895
C500	CEREGNANO	Veneto	Rovigo	0.000070002405	0.000032349940	0.000048974888	0.000048047576	0.000000000000	0.000066118980	0.000055076357	0.000000000000	0.000051597736
C987	CORBOLA	Veneto	Rovigo	0.000049608030	0.000026689894	0.000030798765	0.000044361369	0.000000000000	0.000037934763	0.000039028400	0.000000000000	0.000037759173
D105	COSTA DI ROVIGO	Veneto	Rovigo	0.000055188006	0.000028646501	0.000032734187	0.000045862772	0.000000000000	0.000048400285	0.000037933703	0.00000096429	0.000040961462
D161	CRESPINO	Veneto	Rovigo	0.000042796858	0.000019620347	0.000023352511	0.000025963029	0.000000000000	0.000038188512	0.000033580610	0.000002177963	0.000029564092
D568	FICAROLO	Veneto	Rovigo	0.000051739530	0.000026284254	0.000036477213	0.000044065106	0.000000000000	0.000045880082	0.000041710836	0.000040985557	0.000041876180
D577	FIESSO UMBERTIANO	Veneto	Rovigo	0.000081001278	0.000039104368	0.000050477484	0.000068788326	0.000000000000	0.000068651662	0.000064638010	0.000024303986	0.000062418236
D776	FRASSINELLE POLESINE	Veneto	Rovigo	0.000031800106	0.000017568717	0.000014203883	0.000021271382	0.000000000000	0.000031976381	0.000020014853	0.000000000000	0.000022018490
D788	FRATTA POLESINE	Veneto	Rovigo	0.000052914243	0.000025030056	0.000034412881	0.000045091529	0.000000000000	0.000049939451	0.000039543053	0.000000000000	0.000040667892
D855	GAIBA	Veneto	Rovigo	0.000026107708	0.000012985642	0.000015625651	0.000018195750	0.000000000000	0.000023068864	0.000016598982	0.000000000000	0.000018276320
D942	GAVELLO	Veneto	Rovigo	0.000034088029	0.000017145582	0.000027890656	0.000023216418	0.000004356799	0.000030539640	0.000023260399	0.000000000000	0.000021208880
E008	GIACCIANO CON BARUCHELLA	Veneto	Rovigo	0.000046117427	0.000022718676	0.000027826047	0.000031860594	0.000010197006	0.000043746888	0.000033122018	0.000006587800	0.000034017911
E240	GUARDA VENETA	Veneto	Rovigo	0.000026070960	0.000010694930	0.000015937119	0.000018135658	0.000000000000	0.000023315884	0.000016445413	0.000000000000	0.000018148822
E522	LENDINARA	Veneto	Rovigo	0.000212744424	0.000130984538	0.000156297730	0.000198554165	0.000000000000	0.000189953407	0.000225301211	0.000188446069	0.000187403515
E689	LOREO	Veneto	Rovigo	0.000070125619	0.000038294676	0.000039789009	0.000046239836	0.000000000000	0.000067755254	0.000060812382	0.000000000000	0.000051374291
E761	LUSIA	Veneto	Rovigo	0.000063039373	0.000035159601	0.000047265533	0.000050910222	0.000000000000	0.000060046297	0.000048849966	0.000000000000	0.000049471609
F095	MELARA	Veneto	Rovigo	0.000038769512	0.000022295360	0.000036639962	0.000032861369	0.000000000000	0.00003859322	0.000029149474	0.000000000000	0.000031757725
F994	OCCHIOBELLO	Veneto	Rovigo	0.000214183662	0.000140604532	0.000208989682	0.000211497488	0.000063607616	0.000229651332	0.000197374605	0.000349201696	0.000208321192
G323	PAPOZZE	Veneto	Rovigo	0.000037103562	0.000020769202	0.000028833115	0.000028781784	0.00006392329	0.000027248785	0.000025163799	0.000024943852	0.000028388516
G525	PETTORAZZA GRIMANI	Veneto	Rovigo	0.000033507302	0.000014750177	0.000022401355	0.000000000000	0.000000000000	0.000026701062	0.000022680148	0.000000000000	0.000022561275
G673	PINCARA	Veneto	Rovigo	0.000026516470	0.000014904618	0.000013811811	0.000020456857	0.000000000000	0.000026358673	0.000016205898	0.000000000000	0.000019227539
G782	POLESSELLA	Veneto	Rovigo	0.000074678783	0.000042715519	0.000043261652	0.000056826109	0.000000000000	0.000059297830	0.000061282310	0.000067935452	0.000057352626
G836	PONTECCOHO POLESINE	Veneto	Rovigo	0.000040664944	0.000021484104	0.000038925667	0.000025853803	0.000000000000	0.000035460489	0.000030151500	0.000000000000	0.000030346567
G923	PORTO TOLLE	Veneto	Rovigo	0.000225844727	0.000142966088	0.000136706548	0.000197178951	0.000000000000	0.000261814161	0.000185080167	0.000199150628	0.000192583397
G926	PORTO VIRO	Veneto	Rovigo	0.000283196513	0.000225457466	0.000171145041	0.000273532218	0.000000000000	0.000303850233	0.000278154573	0.000161589638	0.000205958331
H573	ROSOLINA	Veneto	Rovigo	0.000184847675	0.000015362112	0.000095289012	0.000218973579	0.000050543903	0.000250780777	0.000110507040	0.000090030685	0.000170772386
H620	ROVIGO	Veneto	Rovigo	0.000954335790	0.000739048380	0.000605331916	0.001007577269	0.001314514903	0.000867342829	0.001018543929	0.000900346391	0.000919134451
H689	SALARA	Veneto	Rovigo	0.000028905716	0.000014996523	0.000023570523	0.000019099147	0.000000000000	0.000024807471	0.000017851007	0.000000000000	0.000020656383
H768	SAN BELLINO	Veneto	Rovigo	0.000025727486	0.000012766901	0.000014621053	0.000016787959	0.000000000000	0.000024964512	0.000017279502	0.000000000000	0.000018041306
H996	SAN MARTINO DI VENEZZE	Veneto	Rovigo	0.000073737199	0.000038682701	0.000073310397	0.000058749167	0.000000000000	0.000063531810	0.000051770602	0.00000904204	0.000057953550
I653	STIENTA	Veneto	Rovigo	0.000063957652	0.000030440403	0.000047198699	0.000055125664	0.000000000000	0.000055237597	0.000050220388	0.000094906262	0.000052896090
L026	TAGLIO DI PO	Veneto	Rovigo	0.000161892337	0.000090228689	0.000086180934	0.000127093213	0.000000000000	0.000140751540	0.000149154402	0.000166262606	0.000128814167
L359	TRECENTA	Veneto	Rovigo	0.000060843171	0.000032997337	0.000046541813	0.000055588556	0.000000000000	0.000057022919	0.000053095942	0.000039637342	0.000051472593
L939	VILLADOSE	Veneto	Rovigo	0.000092893844	0.000044459603	0.000056158455	0.000074219438	0.000000000000	0.000068504192	0.000079410686	0.0000152115768	0.000077368672
L967	VILLAMARZANA	Veneto	Rovigo	0.000026490308	0.000014412381	0.000031788810	0.000019922332	0.000000000000	0.000025690220	0.000018459278	0.000000000000	0.000021620341
L985	VILLANOVA DEL GHEBBO	Veneto	Rovigo	0.000039525432	0.000020590066	0.000036936209	0.000034615951	0.000004428972	0.000038275435	0.000028679554	0.000058303171	0.000034847973
L988	VILLANOVA MARCHESANA	Veneto	Rovigo	0.000024074570	0.000007982967	0.000009884592	0.000015121692	0.000000000000	0.000021931936	0.000014711622	0.000000000000	0.000015541747
A237	ALTRIOLE	Veneto	Treviso	0.000118179567	0.000078456494	0.000129628056	0.000082182966	0.000000000000	0.000117382277	0.000090004227	0.000001650640	0.000096287794
A360	ARCADE	Veneto	Treviso	0.000075188835	0.000052035962	0.000065835948	0.000067062834	0.000007809269	0.000061678596	0.000051668007	0.000000000000	0.000060260956
A471	ASOLO	Veneto	Treviso	0.000168805202	0.000151652721	0.000155077572	0.000112788619	0.000046741052	0.000173742821	0.000136508874	0.000247442969	0.000146684762
B061	BORSO DEL GRAPPA	Veneto	Treviso	0.00011719194	0.000073265082	0.000114282704	0.000079715214	0.000000000000	0.000117834510	0.000078592485	0.000017721998	0.000090427541
B128	BREDA DI PIAVE	Veneto	Treviso	0.000128816198	0.000090871332	0.000133030953	0.000110697820	0.000000000000	0.000113479104	0.000098846301	0.000025170111	0.000107987430
B349	CAERANO DI SAN MARCO	Veneto	Treviso	0.000136340068	0.000067959851	0.000134448027	0.000111676596	0.000000000000	0.000126940096	0.000127713947	0.000033703372	0.000113292089
B678	CAPPPELLA MAGGIORE	Veneto	Treviso	0.000085438242	0.000041167162	0.000075352108	0.000060283024	0.000016572473	0.000075446502	0.000072712318	0.000000000000	0.000066123454
B744	CARBONERA	Veneto	Treviso	0.000190278324	0.000126211261	0.000172769126	0.000156856416	0.000074219438	0.000160319216	0.000188231594	0.000000000000	0.000159708441
B879	CASALE SUL SILE	Veneto	Treviso	0.000210594303	0.000118590448	0.000278581533	0.000172775588	0.000000000000	0.000176713517	0.000209443681	0.000282579594	0.000195185084
B965	CASIER	Veneto	Treviso	0.000193670080	0.000123973511	0.000187117040	0.000168131223	0.000065237829	0.000168675187	0.000185871156	0.000013989501	0.00016

Codice catastale	Denominazione	Regione	Provincia	AMMINISTRAZIONE	POLIZIA LOCALE	ISTRUZIONE PUBBLICA	RIFIUTI	TPL	TERRITORIO E VIABILITA'	SOCIALE	ASILI NIDO	COMPLESSIVO
C992	CORDIGNANO	Veneto	Treviso	0.000125057912	0.000075403863	0.000161519337	0.000105543507	0.000000000000	0.000115512253	0.000110801863	0.000145359150	0.000115188154
D030	CORNUDA	Veneto	Treviso	0.00012319445	0.000068319401	0.000085446191	0.000095418359	0.000000000000	0.00012089376	0.000093729043	0.00000842593	0.000093429448
D157	CRESAPAN DEL GRAPPA	Veneto	Treviso	0.000085812608	0.000060105127	0.000063831111	0.000064001398	0.000000000000	0.000085844057	0.000071758470	0.000000516800	0.00006766837
C670	CROCETTA DEL MONTELLO	Veneto	Treviso	0.000111891937	0.000057034006	0.000084198527	0.000079171983	0.000000000000	0.000109091273	0.000042876062	0.000000842593	0.000085246204
D505	FARRA DI SOLIGO	Veneto	Treviso	0.000155819210	0.000087583857	0.000179196567	0.000122965073	0.000000000000	0.000155483484	0.000146920760	0.000009268522	0.000134053908
D654	FOLLINA	Veneto	Treviso	0.000082956555	0.000046155037	0.000060739803	0.000056143846	0.000000000000	0.000075901810	0.000060632781	0.000000766634	0.00006902473
D674	FONTANELLE	Veneto	Treviso	0.000102536337	0.000069308047	0.000086638550	0.000065935989	0.000000000000	0.000093917640	0.000084480843	0.000149646762	0.000063822260
D680	FORTE	Veneto	Treviso	0.000098704166	0.000051153036	0.000094394954	0.000075036922	0.000000000000	0.000088092974	0.000081647291	0.000000842593	0.000078209635
D794	FREGONA	Veneto	Treviso	0.000064424688	0.000031913170	0.000055633778	0.000038808185	0.000000000000	0.000072322238	0.000042876062	0.000006758002	0.000048360601
D854	GAJARINE	Veneto	Treviso	0.000111624452	0.000062206763	0.000124310470	0.000088469373	0.000029463551	0.000095157787	0.000096593644	0.000274001403	0.000103566479
E021	GIAVERA DEL MONTELLO	Veneto	Treviso	0.000094622343	0.000056974742	0.000093137175	0.000066202857	0.000000000000	0.000081634997	0.000075252200	0.000000842593	0.000073598154
E071	GODEGA DI SANTURBANO	Veneto	Treviso	0.000114842808	0.000070752011	0.000100954915	0.000083491825	0.000000000000	0.000100540747	0.000093928473	0.00000825320	0.000089211052
E092	GORGIO AL MONTICANO	Veneto	Treviso	0.000037063097	0.000067235142	0.000051340275	0.000000000000	0.000000000000	0.000070351922	0.000058001204	0.000168769137	0.000064917020
E373	ISTRANA	Veneto	Treviso	0.000153699069	0.000109146507	0.000162436292	0.000114834217	0.000000000000	0.000139696639	0.000125342070	0.000106729834	0.000129543012
E692	LORIA	Veneto	Treviso	0.000149113198	0.000102588057	0.000163775471	0.000106650625	0.000000000000	0.000145857123	0.000138724848	0.000117740235	0.000129340331
E893	MANSUE'	Veneto	Treviso	0.000085799645	0.000045254255	0.000084088561	0.000057214700	0.000000000000	0.000083705204	0.000072347738	0.000000000000	0.000067368630
E940	MARENO DI PIAVE	Veneto	Treviso	0.000163307205	0.000089438155	0.000139241339	0.000126320913	0.000000000000	0.000157120833	0.000153923067	0.000044547071	0.000133890625
F009	MASER	Veneto	Treviso	0.00009362377	0.000058687844	0.000086323819	0.000069761533	0.000000000000	0.000101817156	0.000069150347	0.000000842593	0.000075486634
F012	MASERADA SUL PIAVE	Veneto	Treviso	0.000158153891	0.000088281168	0.000178433977	0.000136572922	0.000000000000	0.000139254511	0.000133507046	0.000000000000	0.000133507388
F088	MEDUNA DI LIVENZA	Veneto	Treviso	0.000053126598	0.000026544767	0.000046528761	0.000029209667	0.000000000000	0.000044859446	0.000045091255	0.000084968441	0.000042337756
F190	MIANE	Veneto	Treviso	0.000072210286	0.000035186218	0.000057455397	0.000041121874	0.000000000000	0.000068726458	0.000049731253	0.000000000000	0.000050119891
F269	MOGLIANO VENETO	Veneto	Treviso	0.0000505355070	0.0000387600718	0.000583129047	0.000436521896	0.000221341124	0.000428118006	0.000553148011	0.00052672976	0.000478098626
F332	MONASTIER DI TREVISO	Veneto	Treviso	0.000085013170	0.000064927678	0.000085561765	0.000074658829	0.00014037208	0.000074658829	0.00009880318	0.000000000000	0.000071730585
F360	MONFUMU	Veneto	Treviso	0.000032624008	0.000016905732	0.000035298446	0.000020427330	0.000000000000	0.000027234327	0.000020271449	0.000000000000	0.000024072189
F443	MONTBELLUNA	Veneto	Treviso	0.000545609251	0.000465379420	0.000533693495	0.000438284752	0.000269756174	0.000527547498	0.000624581149	0.000458942178	0.000507626543
F725	MORGANO	Veneto	Treviso	0.000078954778	0.000056507604	0.000079825976	0.000063394656	0.000000000000	0.000064396333	0.000059079423	0.000000000000	0.000063362313
F729	MORIAGO DELLA BATTAGLIA	Veneto	Treviso	0.000052682062	0.000034170507	0.000056549536	0.000027492806	0.000000000000	0.000054102327	0.000042236786	0.000000000000	0.000040548344
F770	MOTTA DI LIVENZA	Veneto	Treviso	0.000193839693	0.000144851141	0.000170302158	0.000149857775	0.000000000000	0.000169453475	0.000183162364	0.000000000000	0.000157910235
F872	NERVEZA DELLA BATTAGLIA	Veneto	Treviso	0.000130908861	0.000088616011	0.000166710828	0.000094170566	0.000000000000	0.000127125247	0.000107104703	0.000186730659	0.000117711884
F999	ODERZO	Veneto	Treviso	0.000374499590	0.000267668560	0.000341357167	0.000353133553	0.000121532178	0.000344946599	0.000398596060	0.000040787112	0.000334567780
G115	ORMELLE	Veneto	Treviso	0.000082206400	0.000054021896	0.000049537546	0.000050887973	0.000000000000	0.000070817076	0.000062756916	0.000000000000	0.000050839730
G123	ORSAGO	Veneto	Treviso	0.000073179998	0.000037596082	0.000054565105	0.000048663934	0.000000000000	0.000057385237	0.000057768626	0.000000766634	0.000051788592
G221	PADERNO DEL GRAPPA	Veneto	Treviso	0.000046684961	0.000026341096	0.000042587747	0.000033900280	0.000017368084	0.000051542476	0.000034888094	0.000000000000	0.00003790981
G229	PAESE	Veneto	Treviso	0.0000344508938	0.000227664521	0.000418567214	0.000277235866	0.000000000000	0.000331108754	0.000384313557	0.000475921508	0.000327320350
G408	PEDEROBBA	Veneto	Treviso	0.000135084623	0.000092256550	0.000112474578	0.000108654465	0.000000000000	0.000133569939	0.000119343105	0.00000025320	0.000110711586
G645	PIEV E DI SOLIGO	Veneto	Treviso	0.000214506169	0.000149152732	0.000223430082	0.000154548945	0.000000000000	0.000213692926	0.000217140031	0.000115685233	0.000185702924
G846	PONTE DI PIAVE	Veneto	Treviso	0.000148178962	0.000090128640	0.000155188023	0.000115336719	0.000027297712	0.000134065282	0.000133262265	0.000000000000	0.000123264875
G875	PONZANO VENETO	Veneto	Treviso	0.000217697936	0.000167146082	0.000246130838	0.000172796007	0.000066423130	0.000204401791	0.000191724850	0.000582180428	0.000210758510
G909	PORTOBUFFOLE'	Veneto	Treviso	0.000022722024	0.000013226645	0.000018207059	0.000010891144	0.000000000000	0.000021433921	0.000011005474	0.000000000000	0.000015079801
G933	POSSAGNO	Veneto	Treviso	0.000044668573	0.000036690123	0.000047114108	0.000035543278	0.000000000000	0.000048673329	0.000034689177	0.000000000000	0.000038178003
G944	POVEGLIANO	Veneto	Treviso	0.000087535415	0.000059535351	0.000083972568	0.000062523787	0.000011278477	0.000094083832	0.000070455485	0.000022152497	0.000071049259
H022	PREGANZIOL	Veneto	Treviso	0.000295710618	0.000217295366	0.000300660956	0.000224690247	0.000000000000	0.000239225629	0.000305905213	0.000351660379	0.000259766543
H131	QUINTO DI TREVISO	Veneto	Treviso	0.000176492045	0.000104344010	0.00018283574	0.000147088799	0.000058374350	0.000159062862	0.000164000409	0.000178215573	0.000157248182
H220	REFRONTOLO	Veneto	Treviso	0.000038519093	0.000021554914	0.000045656425	0.000019044578	0.000000000000	0.000039719394	0.000025933383	0.0000982488	0.000029420628
H238	RESANA	Veneto	Treviso	0.000154274373	0.000101744055	0.000133358815	0.000103088285	0.000000000000	0.000145049524	0.000142944773	0.00001685186	0.000121349765
H253	REVINE LAGO	Veneto	Treviso	0.000048883866	0.000021244695	0.000045309653	0.000028316685	0.000000000000	0.000049790361	0.000031301947	0.000000000000	0.000035551543
H280	RIESE PIO X	Veneto	Treviso	0.000175471717	0.000127378511	0.000169449852	0.000125274814	0.000000000000	0.000163090100	0.000170862836	0.00004958458	0.000145513953
H523	RONCADE	Veneto	Treviso	0.000250577693	0.000132808508	0.000296121453	0.000203860337	0.000032940500	0.000221610352	0.000256415110	0.000000000000	0.000216890109
H706	SALGAREDA	Veneto	Treviso	0.000078487790	0.0000134379470	0.000092062544	0.000000000000	0.000000000000	0.00008695142	0.000093905175	0.000000000000	0.000098244185
H781	SAN BIAGIO DI CALLALTA	Veneto	Treviso	0.000231133384	0.000184017880	0.000215329388	0.000185329033	0.000000000000	0.000220162712	0.000221692031	0.000000000000	0.000195284997
H843	SAN FIOR	Veneto	Treviso	0.000123358223	0.000115864379	0.000074220165	0.000074220165	0.000000000000	0.000119924288	0.000105029233	0.000000000000	0.000093845604
I103	SAN PIETRO DI FELETTO	Veneto	Treviso	0.000100176469	0.000044827840	0.000099045770	0.000065202819	0.000033833370	0.000092002253	0.000078396925	0.000000000000	0.000077235265
I124	SAN POLO DI PIAVE	Veneto	Treviso	0.000088441927	0.000055742464	0.000076864457	0.000055299511	0.000000000000	0.000082241132	0.000071508111	0.000000000000	0.000066870733
I382	SAN VENDEMIANO	Veneto	Treviso	0.000201040732	0.000107932259	0.000171534366	0.000152022329	0.000000000000	0.000177663602	0.000160471254	0.000260977225	0.000165749740
I417	SAN ZENONE DEGLI EZZELINI	Veneto	Treviso	0.000122437254	0.000084751458	0.000125777160	0.000086589894	0.000000000000	0.000118567801	0.000104727549	0.00000825320	0.000099671273
I221	SANTA LUCIA DI PIAVE	Veneto	Treviso	0.000152141285	0.000093547297	0.000183800050	0.000117463403	0.000028238821	0.000131997657	0.000147306453	0.000000842593	0.000130294590
I435	SARMEDE	Veneto	Treviso	0.000060545906	0.000033681333	0.000069390862	0.000036575576	0.000000000000	0.000053559169	0.000045300882	0.000000000000	0.000046460377
I578	SEGUSINO	Veneto	Treviso	0.000042024588	0.000021572017	0.000043258805	0.000028063877	0.000014899596	0.000042187877	0.000029629965	0.000092707299	0.00003680612
I635	SERNAGLIA DELLA BATTAGLIA	Veneto	Treviso	0.000110468833	0.000070131873	0.000114497564	0.000105667818	0.000000000000	0.000108402217	0.000096547321	0.00013481487	

Codice catastale	Denominazione	Regione	Provincia	AMMINISTRAZIONE	POLIZIA LOCALE	ISTRUZIONE PUBBLICA	RIFIUTI	TPL	TERRITORIO E VIABILITA'	SOCIALE	ASILI NIDO	COMPLESSIVO
L700	VAZZOLA	Veneto	Treviso	0.00012229162	0.000088936842	0.000113171937	0.000090548595	0.000000000000	0.000112105296	0.000112105296	0.000000755168	0.000099245350
L706	VEDELAGO	Veneto	Treviso	0.000277107358	0.000175645678	0.000281152456	0.000190569111	0.000000000000	0.000257603103	0.000291800440	0.000156031322	0.000234714447
L856	VIDOR	Veneto	Treviso	0.000068389758	0.000042297295	0.000066258590	0.000050624903	0.000000000000	0.0000664371809	0.000056806498	0.000000766634	0.000054885714
M048	VILLORBA	Veneto	Treviso	0.000332184484	0.000280600549	0.0003055955416	0.000294241830	0.000181946729	0.000327137182	0.000348904469	0.0002023771480	0.000301163011
M089	VITTORIO VENETO	Veneto	Treviso	0.000587803073	0.000440054269	0.000495340039	0.000409277149	0.000311366706	0.000518034676	0.000602813172	0.000449626612	0.000492468042
M116	VOLPAGO DEL MONTELLO	Veneto	Treviso	0.000188365558	0.000103716981	0.000230115872	0.000144795594	0.000232811374	0.000167545013	0.000157113008	0.000167331118	0.000164066634
M163	ZENSON DI PIAVE	Veneto	Treviso	0.000034939110	0.000028950724	0.000033408958	0.000030283198	0.000000000000	0.000030394972	0.000023923175	0.000000000000	0.000028587328
M171	ZERO BRANCO	Veneto	Treviso	0.000179184043	0.000096202848	0.000240098743	0.000143205406	0.000000000000	0.000173416676	0.000175690170	0.000100919221	0.000162488807
A302	ANNONE VENETO	Veneto	Venezia	0.000073468807	0.000045519910	0.000111921015	0.000060960873	0.000000000000	0.000074175890	0.0000606163878	0.000006217493	0.000069141135
B493	CAMPAGNA LUPIA	Veneto	Venezia	0.000136605702	0.000088407275	0.000148112557	0.000099618093	0.000000000000	0.000125776605	0.000109126009	0.000009268522	0.000110958156
B546	CAMPOLONGO MAGGIORE	Veneto	Venezia	0.000171154547	0.000101152047	0.000185063186	0.000132171788	0.000000000000	0.000151202732	0.000163357541	0.000000000000	0.000142521852
B554	CAMPONOGARA	Veneto	Venezia	0.000212334513	0.000130386901	0.000260986338	0.000167659111	0.000000000000	0.000177536224	0.000219972931	0.000139712757	0.000188690803
B642	CAORLE	Veneto	Venezia	0.000464808414	0.000452538844	0.000218687914	0.000804123361	0.000183049485	0.000684848521	0.000241779462	0.000000000000	0.000491731273
M308	CAVALLINO-TREPORTI	Veneto	Venezia	0.0000373029268	0.000463890583	0.000249984389	0.000803539156	0.000226536533	0.000837007030	0.000253951034	0.000241743880	0.000511063904
C383	CAVARZERE	Veneto	Venezia	0.000274415844	0.000155742358	0.000189642809	0.000209466225	0.000000000000	0.000254496918	0.000265187157	0.000225882240	0.000225882240
C422	CEGGIA	Veneto	Venezia	0.000106973262	0.000069051864	0.000110452220	0.000099370522	0.000000000000	0.000098837918	0.000087471284	0.000000000000	0.000080925888
C638	CHIOGGIA	Veneto	Venezia	0.000979575198	0.001011915035	0.000693698323	0.01136883575	0.000408046208	0.00099837707	0.01048724819	0.000776075150	0.000971624030
C714	CINTO CAOMAGGIORE	Veneto	Venezia	0.000062967275	0.000035175713	0.000082321619	0.000045183075	0.000000000000	0.000057215699	0.000050879082	0.000000000000	0.000052218455
C938	CONA	Veneto	Venezia	0.000063587372	0.000034962265	0.000042189079	0.000050970619	0.000000000000	0.000068208139	0.000043392974	0.000000000000	0.000049032838
C950	CONCORDIA SAGITTARIA	Veneto	Venezia	0.000190628913	0.000107728466	0.000170668500	0.000161253600	0.000044948651	0.000164945405	0.000185061878	0.000294241452	0.000170203488
D325	DOLO	Veneto	Venezia	0.000276937555	0.000212860730	0.000293820985	0.000267579146	0.000000000000	0.000242936952	0.000302961824	0.000260900299	0.000260196022
D415	ERACLEA	Veneto	Venezia	0.000260793492	0.000247189804	0.000201386366	0.000247171087	0.000000000000	0.000321279556	0.000237046399	0.000000000000	0.000235514670
D578	FIESSO D'ARTICO	Veneto	Venezia	0.000146822917	0.000107219829	0.000130371104	0.000101891088	0.000000000000	0.000120286938	0.000126601210	0.000098229555	0.000117617127
D740	FOSSALTA DI PIAVE	Veneto	Venezia	0.000077278957	0.000040917728	0.000051848014	0.000067689856	0.000000000000	0.000073599511	0.000067271899	0.000002453288	0.000062734587
D741	FOSSALTA DI PORTOGRUARO	Veneto	Venezia	0.000117880821	0.000060226938	0.000092540573	0.000101155397	0.000000000000	0.000141350821	0.000092572373	0.000013018101	0.000098367154
D748	FOSSO'	Veneto	Venezia	0.000123090429	0.000088574822	0.000119837614	0.000090756772	0.000000000000	0.000105382223	0.000104297902	0.000000000000	0.000098496694
E215	GRUARO	Veneto	Venezia	0.000056847776	0.000033014141	0.000066338582	0.000049466007	0.000017573886	0.000057084782	0.000042384503	0.000000000000	0.000049193623
C388	JESOLO	Veneto	Venezia	0.000959509091	0.000961544720	0.000478654808	0.000123669901	0.000302126497	0.001076647615	0.000543548420	0.000207892549	0.000878284558
E936	MARCON	Veneto	Venezia	0.000340941921	0.000216700713	0.000299508987	0.000284272528	0.000110068831	0.000251030021	0.000296406192	0.000015395846	0.000274426734
E980	MARTELLAGO	Veneto	Venezia	0.000364243895	0.000221492252	0.000390783377	0.000399792163	0.000112435407	0.000300815065	0.00041022276	0.000173650607	0.000348494942
F130	MEOLO	Veneto	Venezia	0.000114462320	0.000064337824	0.000112927642	0.000111724885	0.000000000000	0.000080723238	0.000093880941	0.000000000000	0.000095487038
F229	MIRA	Veneto	Venezia	0.000677623968	0.000450403888	0.000650167604	0.000552505693	0.000000000000	0.000518429252	0.000274721600	0.000277578966	0.000547165133
F241	MIRANO	Veneto	Venezia	0.000496413280	0.000325714334	0.000422461505	0.000541421710	0.000252728670	0.000422568398	0.000535406167	0.000750439486	0.000484716988
F826	MUSILE DI PIAVE	Veneto	Venezia	0.000199788339	0.000137399406	0.000153303332	0.000168790330	0.000000000000	0.000172596583	0.000200154368	0.000162260539	0.000170354387
F904	NOALE	Veneto	Venezia	0.000280359314	0.000170446283	0.000244723294	0.000282776778	0.000045893170	0.000238479195	0.000292577267	0.000128488985	0.000251736163
F963	NOVENTA DI PIAVE	Veneto	Venezia	0.000134732184	0.000092292758	0.000134398929	0.000108670109	0.000000000000	0.00013848537	0.000107816580	0.000000842593	0.000112648475
G565	PIANIGA	Veneto	Venezia	0.000210440687	0.000178226979	0.000186107100	0.000197371400	0.000000000000	0.000188289642	0.000189277191	0.000000000000	0.000181236321
G914	PORTOGRUARO	Veneto	Venezia	0.000476757119	0.000423406326	0.000380478614	0.000000000000	0.000000000000	0.000504950708	0.000506868747	0.000216181222	0.000421815001
G981	PRAMAGGIORE	Veneto	Venezia	0.000084682091	0.000048372880	0.000089338055	0.000070999667	0.000000000000	0.000074392407	0.000064390706	0.000002252754	0.000069328386
H117	QUARTO D'ALTINO	Veneto	Venezia	0.000159879167	0.000116500272	0.000149003328	0.000137957151	0.000000000000	0.000133013778	0.000134484532	0.000141962685	0.000137217621
H735	SALZANO	Veneto	Venezia	0.000220012894	0.000132125338	0.000175948167	0.000163467485	0.000000000000	0.000163865407	0.000207202805	0.000102803161	0.000173905599
H823	SAN DONA' DI PIAVE	Veneto	Venezia	0.000728697469	0.000598812334	0.000657126668	0.000708942619	0.000353298002	0.000715437099	0.000831707168	0.000333352457	0.000690942722
I040	SAN MICHELE AL TAGLIAMENTO	Veneto	Venezia	0.000481838946	0.000523512908	0.000164768411	0.000736176887	0.000182190699	0.000816988128	0.000255097113	0.000076569706	0.000498169502
I073	SAN STINO DI LIVENZA	Veneto	Venezia	0.000224148414	0.000168391051	0.000247436038	0.000195271424	0.000054664867	0.000201452757	0.000241015650	0.000000000000	0.000201313110
I242	SANTA MARIA DI SALA	Veneto	Venezia	0.000280575070	0.000194848339	0.000289613539	0.000280576856	0.000000000000	0.000235151444	0.000286082147	0.000000000000	0.000248449091
I551	SCORZE'	Veneto	Venezia	0.000321555797	0.000173050543	0.000312634110	0.000341051614	0.000000000000	0.000296363313	0.000325872669	0.000093766427	0.000298259703
I908	SPINEA	Veneto	Venezia	0.000477706940	0.000307106437	0.000433329856	0.000497583811	0.000166396133	0.000343662703	0.000535317319	0.000171380814	0.000433707396
I965	STRA	Veneto	Venezia	0.000136494466	0.000104367377	0.000123353274	0.000096933066	0.000000000000	0.000115587033	0.000127275789	0.000093309871	0.000112507069
L085	TEGLIO VENETO	Veneto	Venezia	0.000047029963	0.000030133865	0.000054516738	0.000036223455	0.000000000000	0.000038251778	0.000034052126	0.000000000000	0.000037844399
L267	TORRE DI MOSTO	Veneto	Venezia	0.000087142718	0.000049368341	0.000081915266	0.000072321141	0.000015601547	0.000084210457	0.000073236025	0.000000000000	0.000072184040
L736	VENEZIA	Veneto	Venezia	0.006292102427	0.008102316854	0.006335377888	0.006086483569	0.016125575636	0.005938913342	0.007668685175	0.009807256890	0.00709927494
L899	VIGONOVO	Veneto	Venezia	0.000167061133	0.000115169250	0.000134874008	0.000135286022	0.000016269304	0.000144631843	0.000159146976	0.000004486230	0.000136094910
A061	AFFI	Veneto	Verona	0.000067190125	0.000050712062	0.000037897532	0.000053456375	0.000000000000	0.000067371363	0.000032830124	0.000102260307	0.000053362299
A137	ALBAREDO D'ADIGE	Veneto	Verona	0.000094965033	0.000068147869	0.000073796543	0.000072994758	0.000000000000	0.000089139342	0.000072713751	0.000000000000	0.000074315411
A292	ANGIARI	Veneto	Verona	0.000042294551	0.000025692721	0.000038389747	0.000030876430	0.000000000000	0.000044702985	0.000032134215	0.000122479598	0.000038508537
A374	ARCOLE	Veneto	Verona	0.000106498960	0.000064009847	0.000100912764	0.000085896813	0.000000000000	0.000108915437	0.0000960887861	0.000086955482	0.000091792520
A540	BADIA CALAVENA	Veneto	Verona	0.000055958988	0.000025672725	0.000036338695	0.000032084632	0.000000000000	0.000064453896	0.000037093397	0.000000000000	0.000039858261
A650	BARDOLINO	Veneto	Verona	0.000275325270	0.000231128907	0.000130334302	0.000433881730	0.000000000000	0.000359040461	0.000121459601	0.000000000000	0.000265361586
A737	BELFIORE	Veneto	Verona	0.000059758948	0.000039792590	0.000068430466	0.000040316773	0.000000000000	0.000058194511	0.000045027891	0.000099036590</	

Codice catastale	Denominazione	Regione	Provincia	AMMINISTRAZIONE	POLIZIA LOCALE	ISTRUZIONE PUBBLICA	RIFIUTI	TPL	TERRITORIO E VIABILITA'	SOCIALE	ASILI NIDO	COMPLESSIVO
B296	BUSSOLENGO	Veneto	Verona	0.000394287762	0.000304679718	0.000393731268	0.000326627243	0.000000000000	0.000389604488	0.000381468118	0.000351611547	0.000348379970
B304	BUTTAPIETRA	Veneto	Verona	0.000114914759	0.000080715956	0.00019775731	0.000089849513	0.000000000000	0.00017365370	0.000099559599	0.000000000000	0.000095675467
B402	CALDIERO	Veneto	Verona	0.000133744730	0.000100714914	0.000107272017	0.000114412591	0.000000000000	0.000116802573	0.000118382130	0.000269825660	0.000119957052
B709	CAPRINO VERONESE	Veneto	Verona	0.000164211535	0.000095944380	0.000119674277	0.00011047232	0.000000000000	0.000164345108	0.000000000000	0.000000000000	0.000133049498
B886	CASALEONE	Veneto	Verona	0.000108387884	0.00006277936	0.000076059669	0.000083293265	0.000000000000	0.00009061046	0.000093270430	0.000078279581	0.00008566185
C041	CASTAGNARO	Veneto	Verona	0.000073060887	0.000047046444	0.000072948015	0.000057962363	0.000119700286	0.000075969637	0.000060825263	0.000000000000	0.000061630850
C078	CASTEL D'AZZANO	Veneto	Verona	0.000197162871	0.000136595836	0.000181606736	0.000158863969	0.000044531247	0.000167369039	0.000208891510	0.000179323774	0.000173355145
C225	CASTELNUOVO DEL GARDA	Veneto	Verona	0.000260135427	0.000237181227	0.000212170972	0.000262732912	0.000000000000	0.000319026191	0.00022754031	0.000334020733	0.000251743586
C370	CAVAION VERONESE	Veneto	Verona	0.000114388330	0.000074149262	0.000065895693	0.000101809366	0.000000000000	0.000111409004	0.000076547193	0.000075297143	0.000091489210
C412	CAZZANO DI TRAMIGNA	Veneto	Verona	0.000034206311	0.000016353851	0.000029861144	0.000020514129	0.000000000000	0.000032060976	0.000020771713	0.000000000000	0.000024386452
C498	CEREA	Veneto	Verona	0.000304171948	0.000213511041	0.000234530286	0.000261528279	0.000000000000	0.000292884621	0.000296468512	0.000278778341	0.000265167304
C538	CERRO VERONESE	Veneto	Verona	0.000049334171	0.000023809830	0.000057504263	0.000043688282	0.000000000000	0.000056607515	0.000032502251	0.000060204485	0.000044812515
C890	COLOGNA VENETA	Veneto	Verona	0.000155454441	0.000099727441	0.000114252436	0.000114900607	0.000000000000	0.000135702256	0.000146391022	0.000000000000	0.000121130979
C897	COLOGNOLA AI COLLI	Veneto	Verona	0.000167904714	0.000117762739	0.000151162066	0.000127260614	0.000000000000	0.000147720728	0.000129055945	0.000000000000	0.000132135058
C943	CONCAMARISE	Veneto	Verona	0.000025829216	0.000011970215	0.000014739613	0.00001350249	0.000004259241	0.000023132496	0.000015351383	0.000000000000	0.000016803146
D118	COSTERMANO SUL GARDA	Veneto	Verona	0.000093749901	0.000073115475	0.000058650676	0.000104918621	0.000000000000	0.000111068782	0.000045738211	0.000159310497	0.000086137493
D317	DOLCE'	Veneto	Verona	0.000038513934	0.000079338018	0.000045027471	0.000000000000	0.000000000000	0.000072367705	0.000034637043	0.000000000000	0.000049776769
D419	ERBE'	Veneto	Verona	0.000036492821	0.000017610365	0.000028652229	0.000024329187	0.000000000000	0.000033728986	0.000024486391	0.000071408568	0.000029287910
D420	ERBEZZO	Veneto	Verona	0.000027984608	0.000011316331	0.000020217871	0.000013324947	0.000000000000	0.000031627374	0.000009865349	0.000000000000	0.000018120954
D549	FERRARA DI MONTE BALDO	Veneto	Verona	0.000017878618	0.000003481434	0.000020285579	0.000009324948	0.000000000000	0.000016278766	0.000003015683	0.000000000000	0.000009127694
D818	FUMANE	Veneto	Verona	0.000081317843	0.000042936992	0.000083296206	0.000066838862	0.000000000000	0.000081531944	0.000057442824	0.000042191074	0.000061974955
D915	GARDA	Veneto	Verona	0.000155057133	0.000125338565	0.000050367186	0.000192462559	0.000000000000	0.000173752379	0.000061941577	0.000000000000	0.000127993964
D957	GAZZO VERONESE	Veneto	Verona	0.000103092043	0.000055349826	0.000094493053	0.000079104818	0.000000000000	0.000097604194	0.000077891660	0.000000000000	0.000081154421
E171	GREZZANA	Veneto	Verona	0.000193044775	0.000119833048	0.000189318842	0.000138974084	0.000000000000	0.000257705391	0.000169129274	0.000000000000	0.000163115457
E284	ILLASI	Veneto	Verona	0.000068472934	0.000066207356	0.000078174052	0.000088470860	0.000000000000	0.000092998711	0.000072790989	0.000000000000	0.000079692730
E349	ISOLA DELLA SCALA	Veneto	Verona	0.000210588438	0.000154961365	0.000184213210	0.000167184747	0.000000000000	0.000189519719	0.000209088172	0.000236980760	0.000183778801
E358	ISOLA RIZZA	Veneto	Verona	0.000063048090	0.000041175054	0.000056091945	0.000048525073	0.000000000000	0.000070542600	0.000048490839	0.000000000000	0.000051556832
E489	LAVAGNO	Veneto	Verona	0.000142724539	0.000087541952	0.000140777560	0.000105243432	0.000000000000	0.000131849342	0.000000000000	0.000115135603	0.000115135603
E502	LAZISE	Veneto	Verona	0.000250073299	0.000298905713	0.000141997578	0.000360185145	0.000106365884	0.000492820595	0.000110451021	0.000244254674	0.000276869737
E512	LEGNAGO	Veneto	Verona	0.000478464025	0.000417336743	0.000426021510	0.000442505575	0.000263336402	0.000428120551	0.000529473664	0.000410013802	0.000449203948
E848	MALCESINE	Veneto	Verona	0.000177424564	0.000164122884	0.000075096834	0.000028036629	0.000052824775	0.000343284208	0.000050700712	0.000125078648	0.000176337313
E911	MARANO DI VALPOLICELLA	Veneto	Verona	0.000061302649	0.000032466254	0.000047153360	0.000041604723	0.000000000000	0.000061024009	0.000044836549	0.000000000000	0.000045863719
F172	MEZZANA DI SOTTO	Veneto	Verona	0.000050289371	0.000029161897	0.000037930340	0.000029461605	0.000000000000	0.000044535574	0.000031941700	0.000000000000	0.000035084722
F218	MINERBE	Veneto	Verona	0.000085185800	0.000055701007	0.000084257012	0.000079046059	0.000000000000	0.000073007025	0.000070165680	0.000000000000	0.000071858253
F461	MONTECCHIA DI CROSARA	Veneto	Verona	0.000080192833	0.000047295726	0.000063077640	0.000048399525	0.000000000000	0.000074158502	0.000058170255	0.000000000000	0.000058124983
F508	MONTEFORTE DI PALPONE	Veneto	Verona	0.000147656572	0.000097045192	0.0001146984521	0.000111314459	0.000000000000	0.000132947277	0.000137271853	0.000000000000	0.000121110625
F789	MOZZECANE	Veneto	Verona	0.000123252135	0.000091602700	0.000126830860	0.000108088657	0.000000000000	0.000120788617	0.000106904947	0.000000000000	0.000106547642
F861	NEGRAR	Veneto	Verona	0.000307566597	0.000185387330	0.000234109900	0.000236851010	0.000000000000	0.000324281910	0.000318088239	0.000092882624	0.000257438967
F918	NOGARA	Veneto	Verona	0.000158952120	0.000077457362	0.000136775342	0.000133830444	0.000000000000	0.000139208998	0.000136088392	0.000113342858	0.000131616736
F921	NOGAROLE ROCCA	Veneto	Verona	0.000073283394	0.000055905478	0.000063402494	0.000057194222	0.000000000000	0.000074873137	0.000049113604	0.000000000000	0.000058489630
G080	OPPEANO	Veneto	Verona	0.000168843297	0.000123358746	0.000153501100	0.000131425482	0.000000000000	0.000171203038	0.000156347335	0.000234111282	0.000150184060
G297	PALLU'	Veneto	Verona	0.000026454513	0.000012625385	0.000034420700	0.000015970676	0.000000000000	0.000032268755	0.000018046539	0.000000000000	0.000021651795
G365	PASTRENGO	Veneto	Verona	0.000061185091	0.000031662702	0.000050413284	0.000054217662	0.000000000000	0.000059225982	0.000044111860	0.000000000000	0.000049115366
G481	PESCANTINA	Veneto	Verona	0.000281093869	0.000210728106	0.000349460942	0.000233273537	0.000000000000	0.000279099227	0.000247996337	0.000279963337	0.000272905568
G489	PESCHIERA DEL GARDA	Veneto	Verona	0.000293369797	0.000286150602	0.000193147600	0.000441445197	0.000128665531	0.000422614893	0.000179969929	0.00005689876	0.000303953650
G945	POVEGLIANO VERONESE	Veneto	Verona	0.000120633123	0.000069797702	0.000101993707	0.000102513375	0.000000000000	0.000113498271	0.000103084788	0.000100543847	0.00010543847
H048	PRESSANA	Veneto	Verona	0.000047516796	0.000029839222	0.000039017261	0.000032723037	0.000000000000	0.000043528776	0.000037453291	0.000079478952	0.000038922110
H356	RIVOLI VERONESE	Veneto	Verona	0.000044412504	0.000029868796	0.000026565874	0.000029528557	0.000000000000	0.000046945221	0.000024960968	0.000000000000	0.000031837771
H522	RONCA'	Veneto	Verona	0.000073234633	0.000042324390	0.000078041485	0.000042507944	0.000000000000	0.0000545991143	0.000000000000	0.000000000000	0.000054900213
H540	RONCO ALL'ADIGE	Veneto	Verona	0.000107617017	0.000066278938	0.000090556016	0.000079725451	0.000000000000	0.000112236320	0.000081954991	0.000017694452	0.000086305167
H606	ROVERCHIARA	Veneto	Verona	0.000051815407	0.000031902491	0.000049661151	0.000036283287	0.000000000000	0.000048677888	0.000042354519	0.000000000000	0.000040887498
H608	ROVERE' VERONESE	Veneto	Verona	0.000054425235	0.000024567085	0.00004886439	0.000028367302	0.000000000000	0.00006891993	0.000028559406	0.000002461223	0.000039413111
H610	ROVEREDO DI GUÀ'	Veneto	Verona	0.000030389289	0.000017729916	0.000039642548	0.000020405150	0.000000000000	0.000027946455	0.000021632129	0.000010926320	0.000024953218
H714	SALIZOLE	Veneto	Verona	0.000076022283	0.000045386289	0.000045647302	0.000053147156	0.000000000000	0.000073367885	0.000058196475	0.000000000000	0.000055994453
H783	SAN BONIFACIO	Veneto	Verona	0.000373915044	0.000312720045	0.000403643962	0.000339540653	0.000000000000	0.000360015143	0.000417694165	0.000226253644	0.000351902536
H916	SAN GIOVANNI ILARIONE	Veneto	Verona	0.000092180501	0.000044542053	0.000085350570	0.000047982695	0.000000000000	0.000091891723	0.000069655369	0.000000000000	0.000067130518
H924	SAN GIOVANNI LUPATOTO	Veneto	Verona	0.000446870224	0.000353200173	0.000376147202	0.000369915913	0.000000000000	0.000393215762	0.000490225741	0.000419167471	0.000395992301
I003	SAN MARTINO BUON ALBERGO	Veneto	Verona	0.0000280452761	0.0000207574513	0.000315386403	0.0000234920905	0.000000000000	0.00026584818	0.000285069963	0.000210688725	0.000255818455
H712	SAN MAURO DI SALINE	Veneto	Verona	0.000018551112	0.000006712766	0.000013829453	0.000010631675	0.000000000000	0.000018746714	0.000006998859	0	



Codice catastale	Denominazione	Regione	Provincia	AMMINISTRAZIONE	POLIZIA LOCALE	ISTRUZIONE PUBBLICA	RIFIUTI	TPL	TERRITORIO E VIABILITA'	SOCIALE	ASILI NIDO	COMPLESSIVO
I775	SOAVE	Veneto	Verona	0.000142678964	0.000076659819	0.000103682850	0.000114715132	0.000000000000	0.000121684474	0.000111852033	0.000019157469	0.000109653734
I821	SOMMACAMPAGNA	Veneto	Verona	0.0002268710043	0.000023299048	0.0002268121705	0.000000000000	0.000000000000	0.000226747138	0.000027269413	0.000025234933	0.000225243933
I826	SONA	Veneto	Verona	0.000229644812	0.000206856939	0.0002282379890	0.000242961078	0.000000000000	0.000300801743	0.000316499425	0.0000329202407	0.000271072606
I850	SORGA'	Veneto	Verona	0.000059523512	0.0000030254181	0.000067248586	0.000042913634	0.000000000000	0.000054483050	0.000045879562	0.000000000000	0.000047575158
L136	TERRAZZO	Veneto	Verona	0.000044896579	0.000028438971	0.000039057277	0.000033900813	0.000000000000	0.000043857673	0.000033615223	0.000000000000	0.000035241192
L287	TORRI DEL BENACO	Veneto	Verona	0.000113912702	0.000091403233	0.000051725327	0.000087544476	0.000000000000	0.000119275036	0.000047774818	0.00006823552	0.000063919787
L364	TREGNAGO	Veneto	Verona	0.000099310037	0.000045329797	0.000083713080	0.000071436987	0.000000000000	0.000098463786	0.000071694578	0.0000145833341	0.000081324575
L396	TREVENZUOLO	Veneto	Verona	0.000052236492	0.000028690886	0.000056708664	0.000041756011	0.000000000000	0.000048416153	0.000037736902	0.000000000000	0.000042386259
L667	VALEGGIO SUL MINCIO	Veneto	Verona	0.000278057421	0.000224299196	0.000269257610	0.000271052470	0.000000000000	0.000313182451	0.000286366793	0.000403224831	0.000273892029
L722	VELO VERONESE	Veneto	Verona	0.000025281093	0.000011573007	0.000020224401	0.000008131299	0.000007670969	0.000028557786	0.000009381257	0.000000000000	0.000016005549
L781	VERONA	Veneto	Verona	0.005202566316	0.006324272213	0.0007074565692	0.004917407805	0.007293203252	0.004765324837	0.007523583214	0.008658560091	0.005908330621
D193	VERONELLA	Veneto	Verona	0.000084844635	0.000055408242	0.000080646796	0.000026528306	0.000000000000	0.000076947664	0.000069548728	0.000000000000	0.000067577578
L810	VESTENANOVA	Veneto	Verona	0.000055262831	0.000025750339	0.000058559949	0.000029009509	0.000000000000	0.000055860201	0.000033424582	0.000000000000	0.000040169475
L869	VIGASIO	Veneto	Verona	0.000161616639	0.000124157081	0.000172004828	0.000132401113	0.000000000000	0.000153077282	0.000147328414	0.000083243904	0.000141854313
L912	VILLA BARTOLOMEA	Veneto	Verona	0.000112262640	0.000066417177	0.000098090606	0.000091713883	0.000000000000	0.000108655105	0.000086679799	0.000049459543	0.000094319201
L949	VILLAFRANCA DI VERONA	Veneto	Verona	0.000585335787	0.000469025458	0.000581250823	0.000539073698	0.000000000000	0.000584773939	0.00068082939	0.000126645600	0.000579862442
M172	ZEVIO	Veneto	Verona	0.000290785306	0.000205050035	0.00020170028	0.000236202075	0.000000000000	0.000244194363	0.000263654156	0.00026193733	0.000291165111
M178	ZIMELLA	Veneto	Verona	0.000082595134	0.000056938371	0.000092810102	0.000062695555	0.000000000000	0.000094185637	0.000070769139	0.000000000000	0.000071284674
A093	AGUGLIARO	Veneto	Vicenza	0.000031306156	0.000021224067	0.000015226459	0.000015226459	0.000000000000	0.000029722412	0.000017806037	0.000000000000	0.000022432606
A154	ALBETTONÈ	Veneto	Vicenza	0.000042105898	0.000030234627	0.000040146073	0.000029825958	0.000000000000	0.000042213399	0.000029550271	0.000000000000	0.000023797811
A220	ALONTE	Veneto	Vicenza	0.000031071584	0.000020461441	0.000052042005	0.000020728328	0.000000000000	0.000036966576	0.000016837372	0.000000000000	0.000027119837
A231	ALTAVILLA VICENTINA	Veneto	Vicenza	0.000213142990	0.000159568646	0.000226900789	0.000178089951	0.000074213963	0.000020440882	0.000199335584	0.000034894956	0.0002002315482
A236	ALTISSIMO	Veneto	Vicenza	0.000044074975	0.000028792756	0.000050246392	0.000019660766	0.000000000000	0.000049409994	0.000026950197	0.000000000000	0.000032877278
A377	ARCUGNANO	Veneto	Vicenza	0.000146839417	0.000093239825	0.000106657882	0.000107339791	0.000018412187	0.000147288073	0.000106318716	0.000019854010	0.000113410722
A444	ARSIERO	Veneto	Vicenza	0.000072356598	0.000041468220	0.000046636685	0.000040376593	0.0000174911452	0.000074911452	0.00008576911	0.000004484325	0.000016695745
A459	ARZIGNANO	Veneto	Vicenza	0.000420619501	0.000380347255	0.000377268177	0.000319613657	0.000000000000	0.00044684904	0.000477538988	0.000429636583	0.000385269847
A465	ASIAGO	Veneto	Vicenza	0.000209001198	0.000138730852	0.000102384509	0.000149825671	0.000000000000	0.000264832078	0.000112670958	0.000018462051	0.000155619908
A467	ASIGLIANO VENETO	Veneto	Vicenza	0.000020351611	0.000009922159	0.000021427608	0.000010683686	0.000000000000	0.000019432103	0.000012344987	0.000000000000	0.000014655909
M401	BARBARANO MOSSANO	Veneto	Vicenza	0.0001217132109	0.000081875687	0.000115447280	0.000090376659	0.000000000000	0.000110723890	0.000097679993	0.000127384316	0.000101881466
A703	BASSANO DEL GRAPPA	Veneto	Vicenza	0.000820676297	0.000750074134	0.000784460212	0.000748956255	0.000469032338	0.000843650252	0.000943960349	0.00058912366	0.000795799740
A954	BOLZANO VICENTINO	Veneto	Vicenza	0.000116052572	0.000083181842	0.000097765670	0.000084208839	0.000035603640	0.000090742700	0.000033671796	0.000009277112	0.00009297112
B132	BREGANZE	Veneto	Vicenza	0.000159757751	0.000162776196	0.000115413900	0.000000000000	0.000000000000	0.000142354122	0.000148022103	0.000033671796	0.000131085008
B143	BRENDOLA	Veneto	Vicenza	0.000127779262	0.000088689237	0.000122148758	0.000085715230	0.000000000000	0.000126451789	0.000094320716	0.000106039025	0.000104077421
B161	BRESSANVIDO	Veneto	Vicenza	0.000065681383	0.000037051538	0.000064219952	0.00004372889	0.000000000000	0.000053151630	0.000042614728	0.000059841042	0.000048991955
B196	BROGLIANO	Veneto	Vicenza	0.000067968548	0.000033979341	0.000072887221	0.000051457409	0.000000000000	0.000066188344	0.000049205494	0.000103322588	0.000058553294
B403	CALDOGNO	Veneto	Vicenza	0.000201455681	0.000099335959	0.000185515915	0.000148479790	0.000050873358	0.00017685750	0.00018656221	0.000154900436	0.000166957845
B433	CALTRANO	Veneto	Vicenza	0.000050722155	0.000022416604	0.000040917643	0.000029338772	0.000000000000	0.000058454279	0.000035495305	0.000000766687	0.000037407491
B441	CALVENE	Veneto	Vicenza	0.000029268364	0.000012384811	0.000023938247	0.000015961098	0.000000000000	0.000028155032	0.000019035870	0.000000000000	0.000020405877
B485	CAMISANO VICENTINO	Veneto	Vicenza	0.000186807503	0.000136715787	0.000161358114	0.000158039116	0.000000000000	0.000182867336	0.000188325880	0.000000899726	0.000159431861
B511	CAMPIGLIA DEI BERICI	Veneto	Vicenza	0.00003329237	0.000024573237	0.000026664364	0.000021418997	0.000000000000	0.000034791163	0.000022660415	0.000056838749	0.000027446346
B547	CAMPOLONGO SUL BRENTA	Veneto	Vicenza	0.000021185305	0.000009845010	0.000009811515	0.000010890828	0.000000000000	0.000017629291	0.000010871386	0.000000000000	0.000012905991
B835	CARRE'	Veneto	Vicenza	0.000069675088	0.000046768715	0.000053706320	0.000043764819	0.000000000000	0.000075479204	0.000051729135	0.000000000000	0.000052850346
B844	CARTIGLIANO	Veneto	Vicenza	0.000068158173	0.000036686285	0.000052350663	0.000039619475	0.000000000000	0.000065426994	0.000055920949	0.000007666340	0.000050119437
C037	CASSOLA	Veneto	Vicenza	0.000245188899	0.000215220876	0.000246195212	0.000208814683	0.00007272994	0.000249566372	0.000264488861	0.00033291154	0.000235370148
C056	CASTEGNERO	Veneto	Vicenza	0.000051365320	0.000031385271	0.000053419451	0.000033405995	0.000000000000	0.000048330177	0.000038699194	0.000011024521	0.00004469496
C119	CASTELGOMBERTO	Veneto	Vicenza	0.000110285776	0.000077144432	0.000106561784	0.000081936501	0.000000000000	0.000100518485	0.000083621736	0.000000000000	0.000087618032
C605	CHIAMPO	Veneto	Vicenza	0.000215318128	0.000170000399	0.000333147545	0.000143748876	0.000000000000	0.000213427140	0.000227108473	0.000000000000	0.000195671904
C650	CHIUPPANO	Veneto	Vicenza	0.000051583823	0.000031259190	0.000043027174	0.000030082531	0.000000000000	0.000044859236	0.000037470887	0.000000000000	0.000037117870
C734	CISMON DEL GRAPPA	Veneto	Vicenza	0.000031946861	0.000014602677	0.000010333877	0.000015962966	0.000000000000	0.000032726341	0.000014236604	0.000000000000	0.000019279454
C824	COGOLLO DEL CENGIO	Veneto	Vicenza	0.000060603197	0.000049180722	0.000067916768	0.000038942734	0.000000000000	0.000072145472	0.000043652122	0.000000000000	0.000051346697
C949	CONCO	Veneto	Vicenza	0.000057439558	0.000028806546	0.000044981636	0.000038638068	0.000000000000	0.000063602774	0.000032606227	0.000000000000	0.000042458129
D020	CORNEO DEL CENGIO	Veneto	Vicenza	0.000210021104	0.000144696166	0.000249707316	0.000153105842	0.000000000000	0.000209049423	0.000206734964	0.000257154299	0.000191042851
D107	COSTABISSARA	Veneto	Vicenza	0.000143044900	0.000115958400	0.000121495671	0.000096196619	0.000028642740	0.000122467758	0.000106831665	0.000000000000	0.0000109518471
D136	CREAZZO	Veneto	Vicenza	0.000203252428	0.000149857791	0.000176579831	0.000152380401	0.000067873617	0.000195091454	0.000200964258	0.000176657864	0.000175888427
D156	CRESPADORO	Veneto	Vicenza	0.000034674362	0.000015657894	0.000030101683	0.000012642543	0.000000000000	0.000034997645	0.000016542519	0.000000000000	0.000022454943

Codice catastale	Denominazione	Regione	Provincia	AMMINISTRAZIONE	POLIZIA LOCALE	ISTRUZIONE PUBBLICA	RIFIUTI	TPL	TERRITORIO E VIABILITA'	SOCIALE	ASILI NIDO	COMPLESSIVO
E465	LASTEBASSE	Veneto	Vicenza	0.000013044908	0.000003161836	0.000002297666	0.000004776807	0.000000000000	0.0000035476486	0.000002719379	0.000000000000	0.000009525281
E71	LONGARE	Veneto	Vicenza	0.0000104804528	0.0000071036351	0.000005584721	0.0000083014458	0.0000030170767	0.000009245882	0.000008492853	0.000000000000	0.000085486903
E882	LONIGO	Veneto	Vicenza	0.000278669696	0.000219044154	0.000314779872	0.000218452173	0.000009963374	0.000248499877	0.000315264008	0.000255808159	0.000258476448
E731	LUGO DI VICENZA	Veneto	Vicenza	0.000073500066	0.000043473366	0.000071177042	0.000048572520	0.000000000000	0.000064351656	0.000057168516	0.000000000000	0.000056153202
E762	LUSIANA	Veneto	Vicenza	0.000064861947	0.000032536994	0.000055859551	0.000033665455	0.000000000000	0.00007271149	0.0000392326207	0.000000000000	0.0000646455112
E864	MALO	Veneto	Vicenza	0.000249570193	0.000163291042	0.000267356746	0.000188343964	0.000000000000	0.000240080619	0.000253974849	0.000310199834	0.000224422328
E912	MARANO VICENTINO	Veneto	Vicenza	0.000160395199	0.000089159198	0.000149545081	0.000113291920	0.000055293363	0.000150588644	0.000150792407	0.000245072828	0.000139469518
E970	MAROSTICA	Veneto	Vicenza	0.000263796157	0.000191172098	0.000279662590	0.000194001025	0.000000000000	0.000236054780	0.000258257840	0.000375314113	0.000234860624
F019	MASON VICENTINO	Veneto	Vicenza	0.000066387607	0.000041601776	0.000062261358	0.000050254392	0.000000000000	0.0000594989885	0.000049437691	0.000000810141	0.000052173250
F306	MOLVENA	Veneto	Vicenza	0.000050223639	0.000022499364	0.000040400808	0.000034890599	0.000000000000	0.000048937885	0.000036285485	0.000092219843	0.000041137916
F486	MONTE DI MALO	Veneto	Vicenza	0.0000338665468	0.000050522423	0.000031797909	0.000000000000	0.000000000000	0.000060593436	0.000033867686	0.000018216484	0.000043348722
F442	MONTEBELLO VICENTINO	Veneto	Vicenza	0.000117179834	0.00008929082	0.000093774478	0.000079438145	0.000000000000	0.000110987656	0.000093493355	0.000128184618	0.000095362891
F464	MONTECCHIO MAGGIORE	Veneto	Vicenza	0.00040096959	0.000309450087	0.000382620346	0.000308251379	0.000085586523	0.000363021336	0.000458500622	0.000153648750	0.000351858531
F465	MONTECCHIO PRECALCINO	Veneto	Vicenza	0.000090737913	0.000056256714	0.000079088225	0.000058224932	0.000000000000	0.000090237492	0.000069351193	0.000027469097	0.000070275292
F514	MONTEGALDA	Veneto	Vicenza	0.000064775855	0.000030581011	0.000045744807	0.000047853673	0.000000000000	0.000054346533	0.000047018130	0.000000000000	0.000047251229
F515	MONTEGALDELLA	Veneto	Vicenza	0.000036208038	0.000018851430	0.000036117697	0.000023804374	0.000000000000	0.000031952906	0.000023153542	0.000010134309	0.000027335359
F662	MONTEVIALE	Veneto	Vicenza	0.000050942649	0.000030747614	0.000051059218	0.000035105021	0.000013265763	0.000055324281	0.000013684729	0.000045629434	0.000054269434
F675	MONTECELLO CONTE OTTO	Veneto	Vicenza	0.000157753740	0.000099957053	0.000133361189	0.000121219711	0.000067993280	0.000139304744	0.000151438300	0.000251986818	0.000138816605
F696	MONTORSO VICENTINO	Veneto	Vicenza	0.000050720390	0.000037816830	0.000058914209	0.000039020137	0.000000000000	0.000048841432	0.000041024884	0.000000000000	0.000042060605
F829	MUSSOLENTE	Veneto	Vicenza	0.000129227451	0.000080615630	0.000124235527	0.000096945308	0.000000000000	0.000126155811	0.000112913622	0.000000886100	0.000105370532
F838	NANTO	Veneto	Vicenza	0.000054630558	0.000032143343	0.000058535222	0.000039402990	0.000000000000	0.000050798505	0.000040184593	0.000141517874	0.0000483939331
F922	NOGAROLE VICENTINO	Veneto	Vicenza	0.000024269840	0.000013921554	0.000029125335	0.000009886240	0.000005959310	0.000022752038	0.000012078943	0.000000000000	0.000017773543
F957	NOVE	Veneto	Vicenza	0.000091691348	0.000059831405	0.000069453643	0.000073843868	0.000000000000	0.000083571941	0.000078725191	0.000007130722	0.000072970762
F964	NOVENTA VICENTINA	Veneto	Vicenza	0.000161315360	0.000124804810	0.000142006335	0.000148623047	0.000000000000	0.000153014018	0.000161982358	0.000200548786	0.000148888642
G095	ORGIANO	Veneto	Vicenza	0.000058896380	0.000039178865	0.000063219693	0.000050369936	0.000000000000	0.000055000338	0.000049206358	0.000000000000	0.000049981393
G406	PEDEMONTE	Veneto	Vicenza	0.000020505542	0.000007754175	0.0000220208637	0.000011886860	0.000000000000	0.000019104537	0.000010838474	0.000000000000	0.000014450477
G560	PIANEZZE	Veneto	Vicenza	0.000040673450	0.000023387609	0.000056757649	0.000029239405	0.000000000000	0.000040614024	0.000031030693	0.000000000000	0.000034502157
G694	PIOVENA ROCCHETTE	Veneto	Vicenza	0.000148239800	0.000127418396	0.000136729258	0.000099675038	0.000000000000	0.000171839926	0.000135214783	0.000416234136	0.000140285131
G776	POJANA MAGGIORE	Veneto	Vicenza	0.000079105244	0.000051535115	0.000090000173	0.000065264575	0.000000000000	0.000074651299	0.000064239843	0.000000000000	0.000066861120
G931	POSINA	Veneto	Vicenza	0.000026482121	0.000011034570	0.000016535361	0.000010807507	0.000000000000	0.000030514484	0.000008600852	0.000000000000	0.000016345358
G943	POVE DEL GRAPPA	Veneto	Vicenza	0.000062405186	0.000030373702	0.000040093125	0.000046584699	0.000020532515	0.000055726113	0.000045251013	0.000060481128	0.000046750523
G957	POZZOLEONE	Veneto	Vicenza	0.000050585876	0.000034792014	0.000040756176	0.000033310448	0.000000000000	0.000049080187	0.000041580557	0.000073384077	0.000041705400
H134	QUINTO VICENTINO	Veneto	Vicenza	0.000099206164	0.000054426847	0.000093499489	0.000071775263	0.000010226547	0.000093280900	0.000082348659	0.000019494198	0.000079514709
H214	ROCOARO TERME	Veneto	Vicenza	0.000141877109	0.0000844885305	0.000093137820	0.000097745372	0.000084003705	0.000147419865	0.000109340455	0.000131345611	0.000114258755
H361	ROANA	Veneto	Vicenza	0.000145847906	0.000060068370	0.000075776171	0.000089483239	0.000000000000	0.000150362173	0.000063471498	0.000000043909	0.000095512293
H512	ROMANO D'EZZELINO	Veneto	Vicenza	0.000244116686	0.000176361129	0.000213993883	0.000208106968	0.000110793846	0.000240372070	0.000263382515	0.000433896221	0.000231822885
H556	ROSA'	Veneto	Vicenza	0.000243963772	0.000181646257	0.000240842178	0.000224525552	0.000000000000	0.000246670275	0.000257371297	0.000398386129	0.000235220699
H580	ROSSANO VENETO	Veneto	Vicenza	0.000137288449	0.000092334270	0.000136722891	0.000091548973	0.000000000000	0.000140865273	0.000125284126	0.000121570121	0.000116459657
H594	ROTZO	Veneto	Vicenza	0.000024931127	0.000008092136	0.000017544345	0.000018098080	0.000050729570	0.000026588588	0.000008437724	0.000000000000	0.000015600673
F810	SALCEDO	Veneto	Vicenza	0.000025179800	0.000010638840	0.000014635530	0.000011670124	0.000000000000	0.000023006680	0.000014438918	0.000000000000	0.000015813595
I047	SAN NAZARIO	Veneto	Vicenza	0.000037619679	0.000023999144	0.000021431786	0.000021802307	0.000000000000	0.000035951901	0.000024051563	0.000000000000	0.000025806130
I117	SAN PIETRO MUSSOLINO	Veneto	Vicenza	0.000032861799	0.000019788367	0.000040433480	0.000014328986	0.000000000000	0.000032722643	0.000019634331	0.000000000000	0.000024076331
I401	SAN VITO DI LEGUZZANO	Veneto	Vicenza	0.000067498804	0.000047626907	0.000043781799	0.000047187115	0.000000000000	0.000059647842	0.000054724446	0.000010531832	0.000050733019
H829	SANDRIGO	Veneto	Vicenza	0.000152916598	0.000112498750	0.000137480923	0.000107576873	0.000000000000	0.000150419951	0.000134522959	0.000000886100	0.000123053008
I53	SANTORSO	Veneto	Vicenza	0.000122465071	0.000083773321	0.000086499868	0.000077828866	0.000000000000	0.000097208356	0.000090752262	0.000182156658	0.000094508794
I425	SARCEDO	Veneto	Vicenza	0.000096629210	0.000065128064	0.000088214219	0.000060855181	0.000000000000	0.000095163954	0.000071848452	0.000000000000	0.000073876067
I430	SAREGO	Veneto	Vicenza	0.000111283688	0.000083358221	0.000134919663	0.000079528551	0.000000000000	0.000101258127	0.000091944525	0.000207686405	0.000100710963
I527	SCHIAVON	Veneto	Vicenza	0.000051235603	0.000037369853	0.000035183616	0.000044594958	0.000000000000	0.000050037072	0.000037176332	0.000000000000	0.000040841663
I531	SCHIO	Veneto	Vicenza	0.000719575725	0.000580402489	0.000570072962	0.000559790160	0.000388096002	0.000733816987	0.000804195698	0.000635835469	0.000649655401
I783	SOLAGNA	Veneto	Vicenza	0.000039901705	0.000017244005	0.000027197829	0.000030240554	0.000000000000	0.000038418717	0.000026648326	0.000000000000	0.000029417048
I867	SOSSANO	Veneto	Vicenza	0.000081400746	0.000051245906	0.000090379317	0.000057284025	0.000000000000	0.000074085675	0.000066552418	0.000000000000	0.000065538232
I879	SOVVIZO	Veneto	Vicenza	0.000127423382	0.000096554381	0.000134107927	0.000092364398	0.000009348439	0.000120004294	0.000107669894	0.000030127396	0.000106088315
L156	TEZZE SUL BRENTA	Veneto	Vicenza	0.000195403834	0.000147966238	0.000213272139	0.000188969130	0.000000000000	0.000207437105	0.000206092343	0.000001779453	0.000182490834
L157	THIENE	Veneto	Vicenza	0.00044417846	0.000396253072	0.000332139209	0.000343252767	0.000000000000	0.000494492666	0.000483359397	0.000500224730	0.000401443665
D717	TONEZZA DEL CIMONE	Veneto	Vicenza	0.000030915704	0.000009845779	0.000013126985	0.000018426631	0.000000000000	0.000024269208	0.000006060744	0.000000000000	0.000017550657
L248	TORREBELVICINO	Veneto	Vicenza	0.000105208040	0.000063839717	0.000094016903	0.000069271958	0.0000337571230	0.000110060324	0.000084448754	0.000138163655	0.000088720142
L297	TORRI DI QUARTESOLO	Veneto	Vicenza	0.000245649991	0.0000204198839	0.000164330053	0.000192972665	0.000060565257	0.000194571245	0.000211123271	0.000152159644	0.000197742017
L433	TRISSINO	Veneto	Vicenza	0.000156937814	0.0000112946972	0.0000163464515	0.000011483951	0.000000000000	0.000155241066	0.000137938674	0.000031361870	0.0000130780096
M384	VAL LIGNA	Veneto	Vicenza	0.000064956851	0.000039162934	0.000073057889	0.000036166034	0.000003291449	0.000061763962	0.000039397940	0.	

Codice catastale	Denominazione	Regione	Provincia	AMMINISTRAZIONE	POLIZIA LOCALE	ISTRUZIONE PUBBLICA	RIFIUTI	TPL	TERRITORIO E VIABILITÀ	SOCIALE	ASILI NIDO	COMPLESSIVO
M032	VILLAVERLA	Veneto	Vicenza	0,000115432502	0,000087527679	0,000102202741	0,000077884934	0,000000000000	0,000098285400	0,000089383933	0,000195856637	0,000095912985
M145	ZANE'	Veneto	Vicenza	0,000121722525	0,000082262120	0,000093403796	0,000078713368	0,000000000000	0,000126562166	0,000100116850	0,000002658300	0,000093617166
M170	ZERMEGHEDO	Veneto	Vicenza	0,000028077451	0,000016968359	0,000031550971	0,000018618316	0,000000000000	0,000027039283	0,000015577953	0,000000000000	0,000021536015
M194	ZOVENCEDO	Veneto	Vicenza	0,000021749405	0,000007734633	0,000017338256	0,000007849321	0,000000000000	0,000018890468	0,000009645706	0,000000000000	0,000013077839
M199	ZUGLIANO	Veneto	Vicenza	0,000118896682	0,000083234821	0,000110283369	0,000079092751	0,000000000000	0,000118795525	0,000103917683	0,000000000000	0,000094785953