



COMUNE DI RANICA

INVENTARIO - Dati catastali

Immobil	unita	Dca	T/F	o/	Comu	Foglio	Particella	Sub	Graf	Cat	Descrizione categoria	Clas	Consistenza	Sup.Cat -Rendita Cat / RA RD				
11.0 CIMITERO COMUNALE																		
1	T	O	H176								Non classificato		Metri Quad					
	Zon	Cat	Descrizione categoria Terreno								Clas	HA	A	CA	Redd Dominicale	Redd Agrario		
			Non classificato										.	0	.	0		
CIMITERO COMUNALE																		
VIA F. CORTINOVIS - 24020 RANICA di RANICA (BG) - ITALIA																		
														31/12/2001				
11.1 CAPPELLA																		
1	T	O	H176			212					Non classificato		Metri Quad					
	Zon	Cat	Descrizione categoria Terreno								Clas	HA	A	CA	Redd Dominicale	Redd Agrario		
			Non classificato										.	0	.	0		
CAPPELLA																		
VIA ROMA - 24020 RANICA di RANICA (BG) - ITALIA																		
														31/12/2001				
27.0 PARCO PUBBLICO VIA ROMA																		
1	T	O	H176			212					Non classificato		Metri Quad					
	Zon	Cat	Descrizione categoria Terreno								Clas	HA	A	CA	Redd Dominicale	Redd Agrario		
			Non classificato										.	0	.	0		
PARCO PUBBLICO VIA ROMA																		
VIA ROMA - 24020 RANICA di RANICA (BG) - ITALIA																		
														31/12/2001				
29.0 GIARDINO PUBBLICO VIA LOMBARDIA																		
1	T	O	H176			1.221					Non classificato		Metri Quad					
	Zon	Cat	Descrizione categoria Terreno								Clas	HA	A	CA	Redd Dominicale	Redd Agrario		
			Non classificato										.	0	.	0		
GIARDINO PUBBLICO VIA LOMBARDIA																		
VIA LOMBARDIA - 24020 RANICA di RANICA (BG) - ITALIA																		
														31/12/2001				
32.0 GIARDINO PUBBLICO VIA CHIGNOLA ALTA																		
1	T	O	H176			1.333					Non classificato		Metri Quad					

INVENTARIO - Dati catastali

Immobil	unita	Dca	T/F	O/	Comu	Foglio	Particella	Sub	Graf	Cat	Descrizione categoria	Clas	Consistenza			Sup.Cat -Rendita Cat / RA RD			
			Zon	Cat	Descrizione categoria Terreno							Clas	HA	A	CA	Redd Dominicale	Redd Agrario		
					Non classificato									.	0	.	0		
GIARDINO PUBBLICO VIA CHIGNOLA ALTA																			
VIA CHIGNOLA ALTA - 24020 RANICA di RANICA (BG) - ITALIA																	31/12/2001		

33.0 GIARDINO PUBBLICO VIA CARSO

1	T	O	H176				1.594				Non classificato		Metri Quad					
		Zon	Cat	Descrizione categoria Terreno							Clas	HA	A	CA	Redd Dominicale	Redd Agrario		
				Non classificato									.	0	.	0		
GIARDINO PUBBLICO VIA CARSO																		
VIA CARSO - 24020 RANICA di RANICA (BG) - ITALIA																	31/12/2001	

158.0 LAVORI ADEGUAMENTO FOGNATURA

1	T	O	H176								Non classificato		Metri Quad					
		Zon	Cat	Descrizione categoria Terreno							Clas	HA	A	CA	Redd Dominicale	Redd Agrario		
				Non classificato									.	0	.	0		
LAVORI ADEGUAMENTO FOGNATURA																		
RANICA - 24020 RANICA (BG) - ITALIA																	31/12/2001	

162.0 PARCO VILLA CAMOZZI

1	T	O	H176								Non classificato		Metri Quad					
		Zon	Cat	Descrizione categoria Terreno							Clas	HA	A	CA	Redd Dominicale	Redd Agrario		
				Non classificato									.	0	.	0		
PARCO VILLA CAMOZZI																		
PARCO VILLA CAMOZZI - 24020 RANICA di RANICA (BG) - ITALIA																	31/12/2001	

163.0 PIATTAFORMA ECOLOGICA

1	T	O	H176								Non classificato		Metri Quad					
		Zon	Cat	Descrizione categoria Terreno							Clas	HA	A	CA	Redd Dominicale	Redd Agrario		
				Non classificato									.	0	.	0		
PIATTAFORMA ECOLOGICA																		
RANICA - 24020 RANICA (BG) - ITALIA																	31/12/2001	

184.0 LAVORI MANUTENZIONE

1	T	O	H176								Non classificato		Metri Quad				
---	---	---	------	--	--	--	--	--	--	--	------------------	--	------------	--	--	--	--

INVENTARIO - Dati catastali

Immobil	unita	Dca	T/F	O/	Comu	Foglio	Particella	Sub	Graf	Cat	Descrizione categoria	Clas	Consistenza			Sup.Cat -Rendita Cat / RA RD			
			Zon	Cat	Descrizione categoria Terreno							Clas	HA	A	CA	Redd Dominicale	Redd Agrario		
					Non classificato									.	0	.	0		
LAVORI MANUTENZIONE																			
VIA FERMI - 24020 RANICA di RANICA (BG) - ITALIA																			
															31/12/2001				

185.0 LAVORI FOGNATURA

1	T	O	H176								Non classificato		Metri Quad					
		Zon	Cat	Descrizione categoria Terreno							Clas	HA	A	CA	Redd Dominicale	Redd Agrario		
				Non classificato									.	0	.	0		
LAVORI FOGNATURA																		
VIA VIANDASSO - 24020 RANICA di RANICA (BG) - ITALIA																		
															31/12/2001			

187.0 PIATTAFORMA ECOLOGICA - MAN.2001

1	T	O	H176								Non classificato		Metri Quad					
		Zon	Cat	Descrizione categoria Terreno							Clas	HA	A	CA	Redd Dominicale	Redd Agrario		
				Non classificato									.	0	.	0		
PIATTAFORMA ECOLOGICA - MAN.2001																		
RANICA - 24020 RANICA (BG) - ITALIA																		
															31/12/2001			

199.0 COSTRUZIONE LOCULI CIMITERO COMUNALE

1	T	O	H176								Non classificato		Metri Quad					
		Zon	Cat	Descrizione categoria Terreno							Clas	HA	A	CA	Redd Dominicale	Redd Agrario		
				Non classificato									.	0	.	0		
COSTRUZIONE LOCULI CIMITERO COMUNALE																		
VIA F. CORTINOVIS - 24020 RANICA di RANICA (BG) - ITALIA																		
															31/12/2001			

200.0 POTENZIAMENTO PUBBLICA ILLUMINAZIONE

1	T	O	H176								Non classificato		Metri Quad					
		Zon	Cat	Descrizione categoria Terreno							Clas	HA	A	CA	Redd Dominicale	Redd Agrario		
				Non classificato									.	0	.	0		
POTENZIAMENTO PUBBLICA ILLUMINAZIONE																		
RANICA - 24020 RANICA (BG) - ITALIA																		
															31/12/2001			

214.0 FOGNATURA VIA VIANDASSO

1	T	O	H176								Non classificato		Metri Quad				
---	---	---	------	--	--	--	--	--	--	--	------------------	--	------------	--	--	--	--

INVENTARIO - Dati catastali

Immobil	unita	Dca	T/F	O/	Comu	Foglio	Particella	Sub	Graf	Cat	Descrizione categoria	Clas	Consistenza			Sup.Cat -Rendita Cat / RA RD			
			Zon	Cat	Descrizione categoria Terreno							Clas	HA	A	CA	Redd Dominicale	Redd Agrario		
					Non classificato									.	0	.	0		
FOGNATURA VIA VIANDASSO																			
RANICA - 24020 RANICA (BG) - ITALIA																			
														31/12/2001					

10034.0 LARGO RIPA

1	T	O	H176								Non classificato		Metri Quad					
		Zon	Cat	Descrizione categoria Terreno							Clas	HA	A	CA	Redd Dominicale	Redd Agrario		
				Non classificato									.	0	.	0		
LARGO RIPA																		
LARGO RIPA - 24020 RANICA di RANICA (BG) - ITALIA																		
														31/12/2001				

10035.0 PASSAGGIO IV NOVEMBRE

1	T	O	H176								Non classificato		Metri Quad					
		Zon	Cat	Descrizione categoria Terreno							Clas	HA	A	CA	Redd Dominicale	Redd Agrario		
				Non classificato									.	0	.	0		
PASSAGGIO IV NOVEMBRE																		
RANICA PASSAGGIO IV NOVEMBRE - 24020 RANICA (BG) - ITALIA																		
														31/12/2001				

10036.0 PIAZZA GIOVANNI XXIII

1	T	O	H176								Non classificato		Metri Quad					
		Zon	Cat	Descrizione categoria Terreno							Clas	HA	A	CA	Redd Dominicale	Redd Agrario		
				Non classificato									.	0	.	0		
PIAZZA GIOVANNI XXIII																		
GIOVANNI XXIII - 24020 RANICA di RANICA (BG) - ITALIA																		
														31/12/2001				

10037.0 PIAZZA ITALIA

1	T	O	H176								Non classificato		Metri Quad					
		Zon	Cat	Descrizione categoria Terreno							Clas	HA	A	CA	Redd Dominicale	Redd Agrario		
				Non classificato									.	0	.	0		
PIAZZA ITALIA																		
PIAZZA ITALIA - 24020 RANICA di RANICA (BG) - ITALIA																		
														31/12/2001				

10038.0 VIA 1^o MAGGIO

1	T	O	H176								Non classificato		Metri Quad				
---	---	---	------	--	--	--	--	--	--	--	------------------	--	------------	--	--	--	--

INVENTARIO - Dati catastali

Immobil	unita	Dca	T/F	O/	Comu	Foglio	Particella	Sub	Graf	Cat	Descrizione categoria	Clas	Consistenza			Sup.Cat -Rendita Cat / RA RD			
			Zon	Cat	Descrizione categoria Terreno							Clas	HA	A	CA	Redd Dominicale	Redd Agrario		
					Non classificato									.	0	.	0		
VIA 1ø MAGGIO																			
VIA 1ø MAGGIO - 24020 RANICA di RANICA (BG) - ITALIA																			
														31/12/2001					

10039.0 VIA ADAMELLO

1	T	O	H176								Non classificato		Metri Quad						
			Zon	Cat	Descrizione categoria Terreno							Clas	HA	A	CA	Redd Dominicale	Redd Agrario		
					Non classificato									.	0	.	0		
VIA ADAMELLO																			
ADAMELLO - 24020 RANICA di RANICA (BG) - ITALIA																			
														31/12/2001					

10040.0 VIA ADDA

1	T	O	H176								Non classificato		Metri Quad						
			Zon	Cat	Descrizione categoria Terreno							Clas	HA	A	CA	Redd Dominicale	Redd Agrario		
					Non classificato									.	0	.	0		
VIA ADDA																			
VIA ADDA - 24020 RANICA di RANICA (BG) - ITALIA																			
														31/12/2001					

10041.0 VIA ADELASIO G.B.

1	T	O	H176								Non classificato		Metri Quad						
			Zon	Cat	Descrizione categoria Terreno							Clas	HA	A	CA	Redd Dominicale	Redd Agrario		
					Non classificato									.	0	.	0		
VIA ADELASIO G.B.																			
VIA ADELASIO G.B. - 24020 RANICA di RANICA (BG) - ITALIA																			
														31/12/2001					

10042.0 VIA ADIGE

1	T	O	H176								Non classificato		Metri Quad						
			Zon	Cat	Descrizione categoria Terreno							Clas	HA	A	CA	Redd Dominicale	Redd Agrario		
					Non classificato									.	0	.	0		
VIA ADIGE																			
VIA ADIGE - 24020 RANICA di RANICA (BG) - ITALIA																			
														31/12/2001					

10043.0 VIA AL FONTANINO

1	T	O	H176								Non classificato		Metri Quad				
---	---	---	------	--	--	--	--	--	--	--	------------------	--	------------	--	--	--	--

INVENTARIO - Dati catastali

Immobil	unita	Dca	T/F	O/	Comu	Foglio	Particella	Sub	Graf	Cat	Descrizione categoria	Clas	Consistenza			Sup.Cat -Rendita Cat / RA RD								
			Zon	Cat	Descrizione categoria Terreno							Clas	HA	A	CA	Redd Dominicale	Redd Agrario							
					Non classificato									.	0	.	0							
VIA AL FONTANINO																								
VIA AL FONTANINO - 24020 RANICA di RANICA (BG) - ITALIA																							31/12/2001	

10044.0 VIA L. ARIOSTO

1	T	O	H176								Non classificato		Metri Quad											
			Zon	Cat	Descrizione categoria Terreno							Clas	HA	A	CA	Redd Dominicale	Redd Agrario							
					Non classificato									.	0	.	0							
VIA L. ARIOSTO																								
VIA L. ARIOSTO - 24020 RANICA di RANICA (BG) - ITALIA																							31/12/2001	

10045.0 VIA ARNO

1	T	O	H176								Non classificato		Metri Quad											
			Zon	Cat	Descrizione categoria Terreno							Clas	HA	A	CA	Redd Dominicale	Redd Agrario							
					Non classificato									.	0	.	0							
VIA ARNO																								
VIA ARNO - 24020 RANICA di RANICA (BG) - ITALIA																							31/12/2001	

10046.0 VIA G. BERETTA

1	T	O	H176								Non classificato		Metri Quad											
			Zon	Cat	Descrizione categoria Terreno							Clas	HA	A	CA	Redd Dominicale	Redd Agrario							
					Non classificato									.	0	.	0							
VIA G. BERETTA																								
VIA G. BERETTA - 24020 RANICA di RANICA (BG) - ITALIA																							31/12/2001	

10047.0 VIA BERGAMINA

1	T	O	H176								Non classificato		Metri Quad											
			Zon	Cat	Descrizione categoria Terreno							Clas	HA	A	CA	Redd Dominicale	Redd Agrario							
					Non classificato									.	0	.	0							
VIA BERGAMINA																								
VIA BERGAMINA - 24020 RANICA di RANICA (BG) - ITALIA																							31/12/2001	

10048.0 VIA BERGAMO

1	T	O	H176								Non classificato		Metri Quad				
---	---	---	------	--	--	--	--	--	--	--	------------------	--	------------	--	--	--	--

INVENTARIO - Dati catastali

Immobil	unita	Dca	T/F	O/	Comu	Foglio	Particella	Sub	Graf	Cat	Descrizione categoria	Clas	Consistenza			Sup.Cat -Rendita Cat / RA RD			
			Zon	Cat	Descrizione categoria Terreno							Clas	HA	A	CA	Redd Dominicale	Redd Agrario		
					Non classificato									.	0	.	0		
VIA BERGAMO																			
VIA BERGAMO - 24020 RANICA di RANICA (BG) - ITALIA																			
															31/12/2001				

10049.0 VIA BIRONDINA

1	T	O	H176								Non classificato		Metri Quad						
			Zon	Cat	Descrizione categoria Terreno							Clas	HA	A	CA	Redd Dominicale	Redd Agrario		
					Non classificato									.	0	.	0		
VIA BIRONDINA																			
VIA BIRONDINA - 24020 RANICA di RANICA (BG) - ITALIA																			
															31/12/2001				

10050.0 VIA BORGOSALE

1	T	O	H176								Non classificato		Metri Quad						
			Zon	Cat	Descrizione categoria Terreno							Clas	HA	A	CA	Redd Dominicale	Redd Agrario		
					Non classificato									.	0	.	0		
VIA BORGOSALE																			
VIA BORGOSALE - 24020 RANICA di RANICA (BG) - ITALIA																			
															31/12/2001				

10050.1 AREA SEDIME STRADALE VIA BORGOSALE

1	T	O	H176	5							Non classificato		Metri Quad						
			Zon	Cat	Descrizione categoria Terreno							Clas	HA	A	CA	Redd Dominicale	Redd Agrario		
					Non classificato									.	0	.	0		
AREA SEDIME STRADALE VIA BORGOSALE																			
VIA BORGOSALE - 24020 RANICA di RANICA (BG) - ITALIA																			
															20/12/2007				

10051.0 VIA BREMBO

1	T	O	H176								Non classificato		Metri Quad						
			Zon	Cat	Descrizione categoria Terreno							Clas	HA	A	CA	Redd Dominicale	Redd Agrario		
					Non classificato									.	0	.	0		
VIA BREMBO																			
VIA BREMBO - 24020 RANICA di RANICA (BG) - ITALIA																			
															31/12/2001				

10052.0 VIA BRETA

1	T	O	H176								Non classificato		Metri Quad				
---	---	---	------	--	--	--	--	--	--	--	------------------	--	------------	--	--	--	--

INVENTARIO - Dati catastali

Immobil	unita	Dca	T/F	O/	Comu	Foglio	Particella	Sub	Graf	Cat	Descrizione categoria	Clas	Consistenza			Sup.Cat -Rendita Cat / RA RD			
			Zon	Cat	Descrizione categoria Terreno							Clas	HA	A	CA	Redd Dominicale	Redd Agrario		
					Non classificato									.	0	.	0		
VIA BRETA																			
VIA BRETA - 24020 RANICA di RANICA (BG) - ITALIA																			
															31/12/2001				

10053.0 VIA BRUCIATA

1	T	O	H176								Non classificato		Metri Quad						
			Zon	Cat	Descrizione categoria Terreno							Clas	HA	A	CA	Redd Dominicale	Redd Agrario		
					Non classificato									.	0	.	0		
VIA BRUCIATA																			
VIA BRUCIATA - 24020 RANICA di RANICA (BG) - ITALIA																			
															31/12/2001				

10054.0 VIA BRUGALE

1	T	O	H176								Non classificato		Metri Quad						
			Zon	Cat	Descrizione categoria Terreno							Clas	HA	A	CA	Redd Dominicale	Redd Agrario		
					Non classificato									.	0	.	0		
VIA BRUGALE																			
VIA BRUGALE - 24020 RANICA di RANICA (BG) - ITALIA																			
															31/12/2001				

10055.0 VIA G. CAMOZZI

1	T	O	H176								Non classificato		Metri Quad						
			Zon	Cat	Descrizione categoria Terreno							Clas	HA	A	CA	Redd Dominicale	Redd Agrario		
					Non classificato									.	0	.	0		
VIA G. CAMOZZI																			
G. CAMOZZI - 24020 RANICA di RANICA (BG) - ITALIA																			
															31/12/2001				

10056.0 VIA G.B. CAMOZZI

1	T	O	H176								Non classificato		Metri Quad						
			Zon	Cat	Descrizione categoria Terreno							Clas	HA	A	CA	Redd Dominicale	Redd Agrario		
					Non classificato									.	0	.	0		
VIA G.B. CAMOZZI																			
VIA G.B. CAMOZZI - 24020 RANICA di RANICA (BG) - ITALIA																			
															31/12/2001				

10057.0 VIA G. CARDUCCI

1	T	O	H176								Non classificato		Metri Quad				
---	---	---	------	--	--	--	--	--	--	--	------------------	--	------------	--	--	--	--

INVENTARIO - Dati catastali

Immobil	unita	Dca	T/F	O/	Comu	Foglio	Particella	Sub	Graf	Cat	Descrizione categoria	Clas	Consistenza			Sup.Cat -Rendita Cat / RA RD			
			Zon	Cat	Descrizione categoria Terreno							Clas	HA	A	CA	Redd Dominicale	Redd Agrario		
					Non classificato									.	0	.	0		
VIA G. CARDUCCI																			
G. CARDUCCI - 24020 RANICA di RANICA (BG) - ITALIA																	31/12/2001		

10058.0 VIA CARSO

1	T	O	H176								Non classificato		Metri Quad						
			Zon	Cat	Descrizione categoria Terreno							Clas	HA	A	CA	Redd Dominicale	Redd Agrario		
					Non classificato									.	0	.	0		
VIA CARSO																			
VIA CARSO - 24020 RANICA di RANICA (BG) - ITALIA																	31/12/2001		

10059.0 VIA CAVALIERI VITTORIO VENETO

1	T	O	H176								Non classificato		Metri Quad						
			Zon	Cat	Descrizione categoria Terreno							Clas	HA	A	CA	Redd Dominicale	Redd Agrario		
					Non classificato									.	0	.	0		
VIA CAVALIERI VITTORIO VENETO																			
VIA CAVALIERI VITTORIO VE - 24020 RANICA di RANICA (BG) - ITALIA																	31/12/2001		

10060.0 VIA CERVINO

1	T	O	H176								Non classificato		Metri Quad						
			Zon	Cat	Descrizione categoria Terreno							Clas	HA	A	CA	Redd Dominicale	Redd Agrario		
					Non classificato									.	0	.	0		
VIA CERVINO																			
VIA CERVINO - 24020 RANICA di RANICA (BG) - ITALIA																	31/12/2001		

10061.0 VIA CHIGNOLA ALTA

1	T	O	H176								Non classificato		Metri Quad						
			Zon	Cat	Descrizione categoria Terreno							Clas	HA	A	CA	Redd Dominicale	Redd Agrario		
					Non classificato									.	0	.	0		
VIA CHIGNOLA ALTA																			
VIA CHIGNOLA ALTA - 24020 RANICA di RANICA (BG) - ITALIA																	31/12/2001		

10062.0 VIA CHIGNOLA BASSA

1	T	O	H176								Non classificato		Metri Quad				
---	---	---	------	--	--	--	--	--	--	--	------------------	--	------------	--	--	--	--

INVENTARIO - Dati catastali

Immobil	unita	Dca	T/F	O/	Comu	Foglio	Particella	Sub	Graf	Cat	Descrizione categoria	Clas	Consistenza			Sup.Cat -Rendita Cat / RA RD			
Zon	Cat	Descrizione categoria Terreno										Clas	HA	A	CA	Redd Dominicale	Redd Agrario		
		Non classificato												.	0	.	0		
VIA CHIGNOLA BASSA																			
VIA CHIGNOLA BASSA - 24020 RANICA di RANICA (BG) - ITALIA																			
											Non classificato		Metri Quad 77,00						
Zon	Cat	Descrizione categoria Terreno										Clas	HA	A	CA	Redd Dominicale	Redd Agrario		
		Non classificato												.	0	.	77		
VIA CHIGNOLA BASSA																			
VIA CHIGNOLA BASSA - 24020 RANICA di RANICA (BG) - ITALIA																			

10063.0 VIA B. COLLEONI

1	T	O	H176								Non classificato		Metri Quad						
Zon	Cat	Descrizione categoria Terreno										Clas	HA	A	CA	Redd Dominicale	Redd Agrario		
		Non classificato												.	0	.	0		
VIA B. COLLEONI																			
VIA B. COLLEONI - 24020 RANICA di RANICA (BG) - ITALIA																			

10064.0 VIA C. COLOMBO

1	T	O	H176								Non classificato		Metri Quad						
Zon	Cat	Descrizione categoria Terreno										Clas	HA	A	CA	Redd Dominicale	Redd Agrario		
		Non classificato												.	0	.	0		
VIA C. COLOMBO																			
VIA C. COLOMBO - 24020 RANICA di RANICA (BG) - ITALIA																			

10065.0 VIA CONCILIAZIONE

1	T	O	H176								Non classificato		Metri Quad						
Zon	Cat	Descrizione categoria Terreno										Clas	HA	A	CA	Redd Dominicale	Redd Agrario		
		Non classificato												.	0	.	0		
VIA CONCILIAZIONE																			
VIA CONCILIAZIONE - 24020 RANICA di RANICA (BG) - ITALIA																			

10066.0 VIA F. CORTINOVIS

1	T	O	H176								Non classificato		Metri Quad						
Zon	Cat	Descrizione categoria Terreno										Clas	HA	A	CA	Redd Dominicale	Redd Agrario		
		Non classificato												.	0	.	0		

INVENTARIO - Dati catastali

Immobil	unita	Dca	T/F	O/	Comu	Foglio	Particella	Sub	Graf	Cat	Descrizione categoria	Clas	Consistenza			Sup.Cat -Rendita Cat / RA RD		
VIA F. CORTINOVIS																		
VIA F. CORTINOVIS - 24020 RANICA di RANICA (BG) - ITALIA																		
2	T	O	H176	9	4059						Non classificato		Metri Quad 30,00				31/12/2001	
	Zon	Cat	Descrizione categoria Terreno									Clas	HA	A	CA	Redd Dominicale	Redd Agrario	
			Non classificato												. 0	. 30		
VIA F. CORTINOVIS																		
VIA F. CORTINOVIS - 24020 RANICA di RANICA (BG) - ITALIA																		
3	T	O	H176	9	4510						Non classificato		Metri Quad 33,00				31/12/2001	
	Zon	Cat	Descrizione categoria Terreno									Clas	HA	A	CA	Redd Dominicale	Redd Agrario	
			Non classificato												. 0	. 33		
VIA F. CORTINOVIS																		
VIA F. CORTINOVIS - 24020 RANICA di RANICA (BG) - ITALIA																		
4	T	O	H176	7	4501					900	ENTE URBANO		Metri Quad 19,00				31/12/2001	
	Zon	Cat	Descrizione categoria Terreno									Clas	HA	A	CA	Redd Dominicale	Redd Agrario	
			900 ENTE URBANO												. 0	. 19		
VIA F. CORTINOVIS																		
VIA F. CORTINOVIS - 24020 RANICA di RANICA (BG) - ITALIA																		
5	T	O	H176	7	4503					900	ENTE URBANO		Metri Quad 69,00				31/12/2001	
	Zon	Cat	Descrizione categoria Terreno									Clas	HA	A	CA	Redd Dominicale	Redd Agrario	
			900 ENTE URBANO												. 0	. 69		
VIA F. CORTINOVIS																		
VIA F. CORTINOVIS - 24020 RANICA di RANICA (BG) - ITALIA																		
6	T	O	H176	7	4506					043	SEMINATIVO ARB IRRIG		Metri Quad 14,00				31/12/2001	
	Zon	Cat	Descrizione categoria Terreno									Clas	HA	A	CA	Redd Dominicale	Redd Agrario	
			043 SEMINATIVO ARB IRRIG												. 0	. 14		
VIA F. CORTINOVIS																		
VIA F. CORTINOVIS - 24020 RANICA di RANICA (BG) - ITALIA																		
7	T	O	H176	7	4507						Non classificato		Metri Quad 22,00				31/12/2001	
	Zon	Cat	Descrizione categoria Terreno									Clas	HA	A	CA	Redd Dominicale	Redd Agrario	
			Non classificato												. 0	. 22		
VIA F. CORTINOVIS																		
VIA F. CORTINOVIS - 24020 RANICA di RANICA (BG) - ITALIA																		

10067.0 VIA DANTE

INVENTARIO - Dati catastali

Immobil	unita	Dca	T/F	o/	Comu	Foglio	Particella	Sub	Graf	Cat	Descrizione categoria	Clas	Consistenza			Sup.Cat -Rendita Cat / RA RD			
	1	T	O	H176							Non classificato		Metri Quad						
		Zon	Cat	Descrizione categoria Terreno								Clas	HA	A	CA	Redd Dominicale	Redd Agrario		
				Non classificato										.	0	.	0		
VIA DANTE																			
VIA DANTE - 24020 RANICA di RANICA (BG) - ITALIA																			
															31/12/2001				

10068.0 VIA DE CAPITANIO

	1	T	O	H176							Non classificato		Metri Quad						
		Zon	Cat	Descrizione categoria Terreno								Clas	HA	A	CA	Redd Dominicale	Redd Agrario		
				Non classificato										.	0	.	0		
VIA DE CAPITANIO																			
VICOLO DE CAPITANIO - 24020 RANICA di RANICA (BG) - ITALIA																			
															31/12/2001				

10069.0 VIA A. DE GASPERI

	1	T	O	H176							Non classificato		Metri Quad						
		Zon	Cat	Descrizione categoria Terreno								Clas	HA	A	CA	Redd Dominicale	Redd Agrario		
				Non classificato										.	0	.	0		
VIA A. DE GASPERI																			
VIA A. DE GASPERI - 24020 RANICA di RANICA (BG) - ITALIA																			
															31/12/2001				

10070.0 VIA DEGLI ALPINI

	1	T	O	H176							Non classificato		Metri Quad						
		Zon	Cat	Descrizione categoria Terreno								Clas	HA	A	CA	Redd Dominicale	Redd Agrario		
				Non classificato										.	0	.	0		
VIA DEGLI ALPINI																			
VIA DEGLI ALPINI - 24020 RANICA di RANICA (BG) - ITALIA																			
															31/12/2001				

10071.0 VIA DON G. MINZONI

	1	T	O	H176							Non classificato		Metri Quad						
		Zon	Cat	Descrizione categoria Terreno								Clas	HA	A	CA	Redd Dominicale	Redd Agrario		
				Non classificato										.	0	.	0		
VIA DON G. MINZONI																			
VIA DON G. MINZONI - 24020 RANICA di RANICA (BG) - ITALIA																			
															31/12/2001				

10072.0 VIA DON P. BRIGNOLI

INVENTARIO - Dati catastali

Immobil	unita	Dca	T/F	O/	Comu	Foglio	Particella	Sub	Graf	Cat	Descrizione categoria	Clas	Consistenza			Sup.Cat -Rendita Cat / RA RD	
	1	T	O	H176							Non classificato		Metri Quad				
	Zon	Cat	Descrizione categoria Terreno									Clas	HA	A	CA	Redd Dominicale	Redd Agrario
			Non classificato											. 0	. 0		
VIA DON P. BRIGNOLI																	
VIA DON P. BRIGNOLI - 24020 RANICA di RANICA (BG) - ITALIA																	
															31/12/2001		

10073.0 VIA G. DONIZETTI

	1	T	O	H176							Non classificato		Metri Quad				
	Zon	Cat	Descrizione categoria Terreno									Clas	HA	A	CA	Redd Dominicale	Redd Agrario
			Non classificato											. 0	. 0		
VIA G. DONIZETTI																	
VIA G. DONIZETTI - 24020 RANICA di RANICA (BG) - ITALIA																	
															31/12/2001		

10074.0 VIA DOSSELLO

	1	T	O	H176							Non classificato		Metri Quad				
	Zon	Cat	Descrizione categoria Terreno									Clas	HA	A	CA	Redd Dominicale	Redd Agrario
			Non classificato											. 0	. 0		
VIA DOSSELLO																	
VIA DOSSELLO - 24020 RANICA di RANICA (BG) - ITALIA																	
															31/12/2001		

10075.0 PIAZZA EUROPA

	1	T	O	H176							Non classificato		Metri Quad				
	Zon	Cat	Descrizione categoria Terreno									Clas	HA	A	CA	Redd Dominicale	Redd Agrario
			Non classificato											. 0	. 0		
PIAZZA EUROPA																	
PIAZZA EUROPA - 24020 RANICA di RANICA (BG) - ITALIA																	
															31/12/2001		
	2	F	O	H176	7	1876	15				Non classificato		Vani				
	Zon	Cat	Descrizione categoria Fabbricato									Clas	UnitMis	Consistenza	Superf. Catas	Rendita	
			Non classificato										Vani				
PIAZZA EUROPA																	
PIAZZA EUROPA - 24020 RANICA di RANICA (BG) - ITALIA																	
															31/12/2001		

10076.0 VIA F.LLI CALVI

	1	T	O	H176							Non classificato		Metri Quad				
	Zon	Cat	Descrizione categoria Terreno									Clas	HA	A	CA	Redd Dominicale	Redd Agrario

INVENTARIO - Dati catastali

Immobil	unita	Dca	T/F	O/	Comu	Foglio	Particella	Sub	Graf	Cat	Descrizione categoria	Clas	Consistenza			Sup.Cat -Rendita Cat / RA RD		
											Non classificato			.	0	.	0	
VIA F.LLI CALVI																		
VIA F.LLI CALVI - 24020 RANICA di RANICA (BG) - ITALIA																		
																31/12/2001		

10077.0 VIA FERMI

1	T	O	H176								Non classificato		Metri Quad						
Zon	Cat	Descrizione categoria Terreno										Clas	HA	A	CA	Redd Dominicale	Redd Agrario		
		Non classificato												.	0	.	0		
VIA FERMI																			
VIA FERMI - 24020 RANICA di RANICA (BG) - ITALIA																			
																31/12/2001			

10078.0 VIA G. GALILEI

1	T	O	H176								Non classificato		Metri Quad						
Zon	Cat	Descrizione categoria Terreno										Clas	HA	A	CA	Redd Dominicale	Redd Agrario		
		Non classificato												.	0	.	0		
VIA G. GALILEI																			
VIA G. GALILEI - 24020 RANICA di RANICA (BG) - ITALIA																			
																31/12/2001			

10079.0 VIA G. GAMBA

1	T	O	H176								Non classificato		Metri Quad						
Zon	Cat	Descrizione categoria Terreno										Clas	HA	A	CA	Redd Dominicale	Redd Agrario		
		Non classificato												.	0	.	0		
VIA G. GAMBA																			
VIA G. GAMBA - 24020 RANICA di RANICA (BG) - ITALIA																			
																31/12/2001			

10080.0 VIA G.B. GAVAZZENI

1	T	O	H176								Non classificato		Metri Quad						
Zon	Cat	Descrizione categoria Terreno										Clas	HA	A	CA	Redd Dominicale	Redd Agrario		
		Non classificato												.	0	.	0		
VIA G.B. GAVAZZENI																			
VIA G.B. GAVAZZENI - 24020 RANICA di RANICA (BG) - ITALIA																			
																31/12/2001			

10081.0 VIA ISONZO

1	T	O	H176								Non classificato		Metri Quad				
Zon	Cat	Descrizione categoria Terreno										Clas	HA	A	CA	Redd Dominicale	Redd Agrario

INVENTARIO - Dati catastali

Immobil	unita	Dca	T/F	O/	Comu	Foglio	Particella	Sub	Graf	Cat	Descrizione categoria	Clas	Consistenza			Sup.Cat -Rendita Cat / RA RD		
											Non classificato			.	0	.	0	
VIA ISONZO																		
VIA ISONZO - 24020 RANICA di RANICA (BG) - ITALIA																		
																31/12/2001		

10082.0 VIA LAZIO

1	T	O	H176								Non classificato		Metri Quad						
Zon	Cat	Descrizione categoria Terreno										Clas	HA	A	CA	Redd Dominicale	Redd Agrario		
		Non classificato												.	0	.	0		
VIA LAZIO																			
VIA LAZIO - 24020 RANICA di RANICA (BG) - ITALIA																			
																31/12/2001			

10083.0 VIA G. LEOPARDI

1	T	O	H176								Non classificato		Metri Quad						
Zon	Cat	Descrizione categoria Terreno										Clas	HA	A	CA	Redd Dominicale	Redd Agrario		
		Non classificato												.	0	.	0		
VIA G. LEOPARDI																			
VIA G. LEOPARDI - 24020 RANICA di RANICA (BG) - ITALIA																			
																31/12/2001			

10084.0 VIA LOCATELLI

1	T	O	H176								Non classificato		Metri Quad						
Zon	Cat	Descrizione categoria Terreno										Clas	HA	A	CA	Redd Dominicale	Redd Agrario		
		Non classificato												.	0	.	0		
VIA LOCATELLI																			
VIA LOCATELLI - 24020 RANICA di RANICA (BG) - ITALIA																			
																31/12/2001			

10085.0 VIA LOMBARDIA

1	T	O	H176								Non classificato		Metri Quad						
Zon	Cat	Descrizione categoria Terreno										Clas	HA	A	CA	Redd Dominicale	Redd Agrario		
		Non classificato												.	0	.	0		
VIA LOMBARDIA																			
VIA LOMBARDIA - 24020 RANICA di RANICA (BG) - ITALIA																			
																31/12/2001			

10086.0 VIA A. MANZONI

1	T	O	H176								Non classificato		Metri Quad				
Zon	Cat	Descrizione categoria Terreno										Clas	HA	A	CA	Redd Dominicale	Redd Agrario

INVENTARIO - Dati catastali

Immobil	unita	Dca	T/F	O/	Comu	Foglio	Particella	Sub	Graf	Cat	Descrizione categoria	Clas	Consistenza			Sup.Cat -Rendita Cat / RA RD		
											Non classificato			.	0	.	0	
VIA A. MANZONI																		
VIA A. MANZONI - 24020 RANICA di RANICA (BG) - ITALIA																		
																31/12/2001		

10087.0 VIA G. MARCONI

1	T	O	H176								Non classificato		Metri Quad						
Zon	Cat	Descrizione categoria Terreno										Clas	HA	A	CA	Redd Dominicale	Redd Agrario		
		Non classificato												.	0	.	0		
VIA G. MARCONI																			
VIA G. MARCONI - 24020 RANICA di RANICA (BG) - ITALIA																			
																31/12/2001			

10088.0 VIA G. MATTEOTTI

1	T	O	H176								Non classificato		Metri Quad						
Zon	Cat	Descrizione categoria Terreno										Clas	HA	A	CA	Redd Dominicale	Redd Agrario		
		Non classificato												.	0	.	0		
VIA G. MATTEOTTI																			
VIA G. MATTEOTTI - 24020 RANICA di RANICA (BG) - ITALIA																			
																31/12/2001			

10089.0 VIA A. MEUCCI

1	T	O	H176								Non classificato		Metri Quad						
Zon	Cat	Descrizione categoria Terreno										Clas	HA	A	CA	Redd Dominicale	Redd Agrario		
		Non classificato												.	0	.	0		
VIA A. MEUCCI																			
VIA A. MEUCCI - 24020 RANICA di RANICA (BG) - ITALIA																			
																31/12/2001			

10090.0 VIA MICHELANGELO

1	T	O	H176								Non classificato		Metri Quad						
Zon	Cat	Descrizione categoria Terreno										Clas	HA	A	CA	Redd Dominicale	Redd Agrario		
		Non classificato												.	0	.	0		
VIA MICHELANGELO																			
VIA MICHELANGELO - 24020 RANICA di RANICA (BG) - ITALIA																			
																31/12/2001			

10091.0 VIA MONTE BIANCO

1	T	O	H176								Non classificato		Metri Quad				
Zon	Cat	Descrizione categoria Terreno										Clas	HA	A	CA	Redd Dominicale	Redd Agrario

INVENTARIO - Dati catastali

Immobil	unita	Dca	T/F	O/	Comu	Foglio	Particella	Sub	Graf	Cat	Descrizione categoria	Clas	Consistenza			Sup.Cat -Rendita Cat / RA RD		
											Non classificato			.	0	.	0	
VIA MONTE BIANCO																		
VIA MONTE BIANCO - 24020 RANICA di RANICA (BG) - ITALIA																		
																31/12/2001		

10092.0 VIA MONTE GRAPPA

1	T	O	H176								Non classificato		Metri Quad						
Zon	Cat	Descrizione categoria Terreno										Clas	HA	A	CA	Redd Dominicale	Redd Agrario		
		Non classificato												.	0	.	0		
VIA MONTE GRAPPA																			
VIA MONTE GRAPPA - 24020 RANICA di RANICA (BG) - ITALIA																			
																31/12/2001			

10093.0 VIA MONTE SANTO

1	T	O	H176								Non classificato		Metri Quad						
Zon	Cat	Descrizione categoria Terreno										Clas	HA	A	CA	Redd Dominicale	Redd Agrario		
		Non classificato												.	0	.	0		
VIA MONTE SANTO																			
VIA MONTE SANTO - 24020 RANICA di RANICA (BG) - ITALIA																			
																31/12/2001			

10094.0 VIA MONTE NERO

1	T	O	H176								Non classificato		Metri Quad						
Zon	Cat	Descrizione categoria Terreno										Clas	HA	A	CA	Redd Dominicale	Redd Agrario		
		Non classificato												.	0	.	0		
VIA MONTE NERO																			
VIA MONTE NERO - 24020 RANICA di RANICA (BG) - ITALIA																			
																31/12/2001			

10095.0 VIA A. MORO

1	T	O	H176								Non classificato		Metri Quad						
Zon	Cat	Descrizione categoria Terreno										Clas	HA	A	CA	Redd Dominicale	Redd Agrario		
		Non classificato												.	0	.	0		
VIA A. MORO																			
VIA A. MORO - 24020 RANICA di RANICA (BG) - ITALIA																			
																31/12/2001			

10096.0 VIA NESA

1	T	O	H176								Non classificato		Metri Quad				
Zon	Cat	Descrizione categoria Terreno										Clas	HA	A	CA	Redd Dominicale	Redd Agrario

INVENTARIO - Dati catastali

Immobil	unita	Dca	T/F	O/	Comu	Foglio	Particella	Sub	Graf	Cat	Descrizione categoria	Clas	Consistenza			Sup.Cat -Rendita Cat / RA RD		
											Non classificato			.	0	.	0	
VIA NESA																		
VIA NESA - 24020 RANICA di RANICA (BG) - ITALIA																		
																	31/12/2001	

10097.0 VIA ORTI

1	T	O	H176								Non classificato		Metri Quad						
Zon	Cat	Descrizione categoria Terreno										Clas	HA	A	CA	Redd Dominicale	Redd Agrario		
		Non classificato												.	0	.	0		
VIA ORTI																			
VIA ORTI - 24020 RANICA di RANICA (BG) - ITALIA																			
																	31/12/2001		

10098.0 VIA G. PASCOLI

1	T	O	H176								Non classificato		Metri Quad						
Zon	Cat	Descrizione categoria Terreno										Clas	HA	A	CA	Redd Dominicale	Redd Agrario		
		Non classificato												.	0	.	0		
VIA G. PASCOLI																			
VIA G. PASCOLI - 24020 RANICA di RANICA (BG) - ITALIA																			
																	31/12/2001		

10099.0 VIA PATTA

1	T	O	H176								Non classificato		Metri Quad						
Zon	Cat	Descrizione categoria Terreno										Clas	HA	A	CA	Redd Dominicale	Redd Agrario		
		Non classificato												.	0	.	0		
VIA PATTA																			
VIA PATTA - 24020 RANICA di RANICA (BG) - ITALIA																			
																	31/12/2001		

10100.0 VIA F. PETRARCA

1	T	O	H176								Non classificato		Metri Quad						
Zon	Cat	Descrizione categoria Terreno										Clas	HA	A	CA	Redd Dominicale	Redd Agrario		
		Non classificato												.	0	.	0		
VIA F. PETRARCA																			
VIA F. PETRARCA - 24020 RANICA di RANICA (BG) - ITALIA																			
																	31/12/2001		

10101.0 VIA PIAVE

1	T	O	H176								Non classificato		Metri Quad				
Zon	Cat	Descrizione categoria Terreno										Clas	HA	A	CA	Redd Dominicale	Redd Agrario

INVENTARIO - Dati catastali

Immobil	unita	Dca	T/F	O/	Comu	Foglio	Particella	Sub	Graf	Cat	Descrizione categoria	Clas	Consistenza			Sup.Cat -Rendita Cat / RA RD		
											Non classificato			.	0	.	0	
VIA PIAVE																		
VIA PIAVE - 24020 RANICA di RANICA (BG) - ITALIA																		
																31/12/2001		

10102.0 VIA PIEMONTE

1	T	O	H176								Non classificato		Metri Quad						
Zon	Cat	Descrizione categoria Terreno										Clas	HA	A	CA	Redd Dominicale	Redd Agrario		
		Non classificato												.	0	.	0		
VIA PIEMONTE																			
VIA PIEMONTE - 24020 RANICA di RANICA (BG) - ITALIA																			
																31/12/2001			

10103.0 VIA PO

1	T	O	H176								Non classificato		Metri Quad						
Zon	Cat	Descrizione categoria Terreno										Clas	HA	A	CA	Redd Dominicale	Redd Agrario		
		Non classificato												.	0	.	0		
VIA PO																			
VIA PO - 24020 RANICA di RANICA (BG) - ITALIA																			
																31/12/2001			

10104.0 VIA PRESOLANA

1	T	O	H176								Non classificato		Metri Quad						
Zon	Cat	Descrizione categoria Terreno										Clas	HA	A	CA	Redd Dominicale	Redd Agrario		
		Non classificato												.	0	.	0		
VIA PRESOLANA																			
VIA PRESOLANA - 24020 RANICA di RANICA (BG) - ITALIA																			
																31/12/2001			

10105.0 VIA RAFFAELLO

1	T	O	H176								Non classificato		Metri Quad						
Zon	Cat	Descrizione categoria Terreno										Clas	HA	A	CA	Redd Dominicale	Redd Agrario		
		Non classificato												.	0	.	0		
VIA RAFFAELLO																			
VIA RAFFAELLO - 24020 RANICA di RANICA (BG) - ITALIA																			
																31/12/2001			

10106.0 VIA REDIPUGLIA

1	T	O	H176								Non classificato		Metri Quad				
Zon	Cat	Descrizione categoria Terreno										Clas	HA	A	CA	Redd Dominicale	Redd Agrario

INVENTARIO - Dati catastali

Immobil	unita	Dca	T/F	O/	Comu	Foglio	Particella	Sub	Graf	Cat	Descrizione categoria	Clas	Consistenza			Sup.Cat -Rendita Cat / RA RD		
											Non classificato			.	0	.	0	
VIA REDIPUGLIA																		
VIA REDIPUGLIA - 24020 RANICA di RANICA (BG) - ITALIA																		
																31/12/2001		

10107.0 VIA RIOLO

1	T	O	H176								Non classificato		Metri Quad						
Zon	Cat	Descrizione categoria Terreno										Clas	HA	A	CA	Redd Dominicale	Redd Agrario		
		Non classificato												.	0	.	0		
VIA RIOLO																			
VIA RIOLO - 24020 RANICA di RANICA (BG) - ITALIA																			
																31/12/2001			

10108.0 VIA RISORGIMENTO

1	T	O	H176								Non classificato		Metri Quad						
Zon	Cat	Descrizione categoria Terreno										Clas	HA	A	CA	Redd Dominicale	Redd Agrario		
		Non classificato												.	0	.	0		
VIA RISORGIMENTO																			
VIA RISORGIMENTO - 24020 RANICA di RANICA (BG) - ITALIA																			
																31/12/2001			

10109.0 VIA ROMA

1	T	O	H176								Non classificato		Metri Quad						
Zon	Cat	Descrizione categoria Terreno										Clas	HA	A	CA	Redd Dominicale	Redd Agrario		
		Non classificato												.	0	.	0		
VIA ROMA																			
VIA ROMA - 24020 RANICA di RANICA (BG) - ITALIA																			
																31/12/2001			

10110.0 VIA SALECCIA

1	T	O	H176								Non classificato		Metri Quad						
Zon	Cat	Descrizione categoria Terreno										Clas	HA	A	CA	Redd Dominicale	Redd Agrario		
		Non classificato												.	0	.	0		
VIA SALECCIA																			
VIA SALECCIA - 24020 RANICA di RANICA (BG) - ITALIA																			
																31/12/2001			

10111.0 VIA SAN DIONISIO

1	T	O	H176								Non classificato		Metri Quad				
Zon	Cat	Descrizione categoria Terreno										Clas	HA	A	CA	Redd Dominicale	Redd Agrario

INVENTARIO - Dati catastali

Immobil	unita	Dca	T/F	O/	Comu	Foglio	Particella	Sub	Graf	Cat	Descrizione categoria	Clas	Consistenza			Sup.Cat -Rendita Cat / RA RD		
											Non classificato			.	0	.	0	
VIA SAN DIONISIO																		
SAN DIONISIO - 24020 RANICA di RANICA (BG) - ITALIA																		
																	31/12/2001	

10112.0 VIA SAN LUIGI

1	T	O	H176								Non classificato		Metri Quad						
Zon	Cat	Descrizione categoria Terreno										Clas	HA	A	CA	Redd Dominicale	Redd Agrario		
		Non classificato												.	0	.	0		
VIA SAN LUIGI																			
VIA SAN LUIGI - 24020 RANICA di RANICA (BG) - ITALIA																			
																	31/12/2001		

10113.0 VIA SAN ROCCO

1	T	O	H176								Non classificato		Metri Quad							
Zon	Cat	Descrizione categoria Terreno										Clas	HA	A	CA	Redd Dominicale	Redd Agrario			
		Non classificato												.	0	.	0			
VIA SAN ROCCO																				
VIA SAN ROCCO - 24020 RANICA di RANICA (BG) - ITALIA																				
																	31/12/2001			
2	T	O	H176	9	4481					002	SEMINATIVO ARBORATO	2	Metri Quad		112,00	0,72	0,75			
Zon	Cat	Descrizione categoria Terreno										Clas	HA	A	CA	Redd Dominicale	Redd Agrario			
	002	SEMINATIVO ARBORATO										2		.	1	.	12	0,72	0,75	
VIA SAN ROCCO																				
VIA SAN ROCCO - 24020 RANICA di RANICA (BG) - ITALIA																				
																	31/12/2001			
3	T	O	H176	9	4480					002	SEMINATIVO ARBORATO	2	Metri Quad		20.096,00	13,53	14,07			
Zon	Cat	Descrizione categoria Terreno										Clas	HA	A	CA	Redd Dominicale	Redd Agrario			
	002	SEMINATIVO ARBORATO										2		2	.	0	.	96	13,53	14,07
VIA SAN ROCCO																				
VIA SAN ROCCO - 24020 RANICA di RANICA (BG) - ITALIA																				
																	31/12/2001			
4	T	O	H176	9	4482					002	SEMINATIVO ARBORATO	2	Metri Quad		20,00	0,13	0,13			
Zon	Cat	Descrizione categoria Terreno										Clas	HA	A	CA	Redd Dominicale	Redd Agrario			
	002	SEMINATIVO ARBORATO										2		.	0	.	20	0,13	0,13	
VIA SAN ROCCO																				
VIA SAN ROCCO - 24020 RANICA di RANICA (BG) - ITALIA																				
																	31/12/2001			
5	T	O	H176	9	4483					002	SEMINATIVO ARBORATO	2	Metri Quad		30,00	0,19	0,20			
Zon	Cat	Descrizione categoria Terreno										Clas	HA	A	CA	Redd Dominicale	Redd Agrario			

INVENTARIO - Dati catastali

Immobil	unita	Dca	T/F	O/	Comu	Foglio	Particella	Sub	Graf	Cat	Descrizione categoria	Clas	Consistenza			Sup.Cat -Rendita Cat / RA RD			
				002		SEMINATIVO ARBORATO						2	.	0	.	30	0,19	0,20	
VIA SAN ROCCO																			
VIA SAN ROCCO - 24020 RANICA di RANICA (BG) - ITALIA																			
																	31/12/2001		
6	T	O	H176	9	4430					002	SEMINATIVO ARBORATO	2	Metri Quad		130,00		0,84	0,87	
	Zon	Cat	Descrizione categoria Terreno									Clas	HA	A	CA	Redd Dominicale	Redd Agrario		
		002	SEMINATIVO ARBORATO									2		.	1	.	30	0,84	0,87
VIA SAN ROCCO																			
VIA SAN ROCCO - 24020 RANICA di RANICA (BG) - ITALIA																			
																	31/12/2001		
7	T	O	H176	9	4432					002	SEMINATIVO ARBORATO	2	Metri Quad		115,00		0,74	0,77	
	Zon	Cat	Descrizione categoria Terreno									Clas	HA	A	CA	Redd Dominicale	Redd Agrario		
		002	SEMINATIVO ARBORATO									2		.	1	.	15	0,74	0,77
VIA SAN ROCCO																			
VIA SAN ROCCO - 24020 RANICA di RANICA (BG) - ITALIA																			
																	31/12/2001		
8	T	O	H176	9	4433					002	SEMINATIVO ARBORATO	2	Metri Quad		35,00		0,23	0,23	
	Zon	Cat	Descrizione categoria Terreno									Clas	HA	A	CA	Redd Dominicale	Redd Agrario		
		002	SEMINATIVO ARBORATO									2		.	0	.	35	0,23	0,23
VIA SAN ROCCO																			
VIA SAN ROCCO - 24020 RANICA di RANICA (BG) - ITALIA																			
																	31/12/2001		
9	T	O	H176	9	4435					043	SEMINATIVO ARB IRRIG	1	Metri Quad		20,00		0,29	0,19	
	Zon	Cat	Descrizione categoria Terreno									Clas	HA	A	CA	Redd Dominicale	Redd Agrario		
		043	SEMINATIVO ARB IRRIG									1		.	0	.	20	0,29	0,19
VIA SAN ROCCO																			
VIA SAN ROCCO - 24020 RANICA di RANICA (BG) - ITALIA																			
																	31/12/2001		
10	T	O	H176	9	4436					043	SEMINATIVO ARB IRRIG	1	Metri Quad		125,00		1,38	1,16	
	Zon	Cat	Descrizione categoria Terreno									Clas	HA	A	CA	Redd Dominicale	Redd Agrario		
		043	SEMINATIVO ARB IRRIG									1		.	1	.	25	1,38	1,16
VIA SAN ROCCO																			
VIA SAN ROCCO - 24020 RANICA di RANICA (BG) - ITALIA																			
																	31/12/2001		
11	T	O	H176	9	4437					043	SEMINATIVO ARB IRRIG	1	Metri Quad		155,00		2,28	1,44	
	Zon	Cat	Descrizione categoria Terreno									Clas	HA	A	CA	Redd Dominicale	Redd Agrario		
		043	SEMINATIVO ARB IRRIG									1		.	1	.	55	2,28	1,44
VIA SAN ROCCO																			
VIA SAN ROCCO - 24020 RANICA di RANICA (BG) - ITALIA																			
																	31/12/2001		

INVENTARIO - Dati catastali

Immobil	unita	Dca	T/F	O/	Comu	Foglio	Particella	Sub	Graf	Cat	Descrizione categoria	Clas	Consistenza	Sup.Cat -Rendita Cat / RA RD
10114.0 VIA SARCA														

1	T	O	H176								Non classificato		Metri Quad					
	Zon	Cat	Descrizione categoria Terreno									Clas	HA	A	CA	Redd Dominicale	Redd Agrario	
			Non classificato												. 0	. 0		
VIA SARCA																		
VIA SARCA - 24020 RANICA di RANICA (BG) - ITALIA																		
														31/12/2001				
2	T	O	H176	9	144						Non classificato		Metri Quad	280,00				
	Zon	Cat	Descrizione categoria Terreno									Clas	HA	A	CA	Redd Dominicale	Redd Agrario	
			Non classificato												. 2	. 80		
VIA SARCA																		
VIA SARCA - 24020 RANICA di RANICA (BG) - ITALIA																		
														31/12/2001				
3	T	O	H176	9	145						Non classificato		Metri Quad	20,00				
	Zon	Cat	Descrizione categoria Terreno									Clas	HA	A	CA	Redd Dominicale	Redd Agrario	
			Non classificato												. 0	. 20		
VIA SARCA																		
VIA SARCA - 24020 RANICA di RANICA (BG) - ITALIA																		
														31/12/2001				

10115.0 VIA SERIO

1	T	O	H176								Non classificato		Metri Quad					
	Zon	Cat	Descrizione categoria Terreno									Clas	HA	A	CA	Redd Dominicale	Redd Agrario	
			Non classificato												. 0	. 0		
VIA SERIO																		
VIA SERIO - 24020 RANICA di RANICA (BG) - ITALIA																		
														31/12/2001				

10116.0 VIA SIMONE ELIA

1	T	O	H176								Non classificato		Metri Quad					
	Zon	Cat	Descrizione categoria Terreno									Clas	HA	A	CA	Redd Dominicale	Redd Agrario	
			Non classificato												. 0	. 0		
VIA SIMONE ELIA																		
VIA SIMONE ELIA - 24020 RANICA di RANICA (BG) - ITALIA																		
														31/12/2001				

10117.0 VIA SOLFERINO

1	T	O	H176								Non classificato		Metri Quad				
	Zon	Cat	Descrizione categoria Terreno									Clas	HA	A	CA	Redd Dominicale	Redd Agrario

INVENTARIO - Dati catastali

Immobil	unita	Dca	T/F	O/	Comu	Foglio	Particella	Sub	Graf	Cat	Descrizione categoria	Clas	Consistenza			Sup.Cat -Rendita Cat / RA RD		
											Non classificato			.	0	.	0	
VIA SOLFERINO																		
VIA SOLFERINO - 24020 RANICA di RANICA (BG) - ITALIA																		
																31/12/2001		

10118.0 VIA SS. 7 F.LLI MARTIRI

1	T	O	H176								Non classificato		Metri Quad						
Zon	Cat	Descrizione categoria Terreno										Clas	HA	A	CA	Redd Dominicale	Redd Agrario		
		Non classificato												.	0	.	0		
VIA SS. 7 F.LLI MARTIRI																			
VIA SS., 7 - 24020 RANICA F.LLI MARTIRI di RANICA (BG) - ITALIA																			
																31/12/2001			

10119.0 VIA T. TASSO

1	T	O	H176								Non classificato		Metri Quad						
Zon	Cat	Descrizione categoria Terreno										Clas	HA	A	CA	Redd Dominicale	Redd Agrario		
		Non classificato												.	0	.	0		
VIA T. TASSO																			
VIA T. TASSO - 24020 RANICA di RANICA (BG) - ITALIA																			
																31/12/2001			

10120.0 VIA TEVERE

1	T	O	H176								Non classificato		Metri Quad						
Zon	Cat	Descrizione categoria Terreno										Clas	HA	A	CA	Redd Dominicale	Redd Agrario		
		Non classificato												.	0	.	0		
VIA TEVERE																			
VIA TEVERE - 24020 RANICA di RANICA (BG) - ITALIA																			
																31/12/2001			

10121.0 VIA TEZZE

1	T	O	H176								Non classificato		Metri Quad						
Zon	Cat	Descrizione categoria Terreno										Clas	HA	A	CA	Redd Dominicale	Redd Agrario		
		Non classificato												.	0	.	0		
VIA TEZZE																			
VIA TEZZE - 24020 RANICA di RANICA (BG) - ITALIA																			
																31/12/2001			

10122.0 VIA TICINO

1	T	O	H176								Non classificato		Metri Quad				
Zon	Cat	Descrizione categoria Terreno										Clas	HA	A	CA	Redd Dominicale	Redd Agrario

INVENTARIO - Dati catastali

Immobil	unita	Dca	T/F	O/	Comu	Foglio	Particella	Sub	Graf	Cat	Descrizione categoria	Clas	Consistenza			Sup.Cat -Rendita Cat / RA RD		
											Non classificato			.	0	.	0	
VIA TICINO																		
VIA TICINO - 24020 RANICA di RANICA (BG) - ITALIA																		
																31/12/2001		

10123.0 VIA TOSCANA

1	T	O	H176								Non classificato		Metri Quad						
Zon	Cat	Descrizione categoria Terreno										Clas	HA	A	CA	Redd Dominicale	Redd Agrario		
		Non classificato												.	0	.	0		
VIA TOSCANA																			
VIA TOSCANA - 24020 RANICA di RANICA (BG) - ITALIA																			
																31/12/2001			

10124.0 VIA A. TOSCANINI

1	T	O	H176								Non classificato		Metri Quad						
Zon	Cat	Descrizione categoria Terreno										Clas	HA	A	CA	Redd Dominicale	Redd Agrario		
		Non classificato												.	0	.	0		
VIA A. TOSCANINI																			
VIA A. TOSCANINI - 24020 RANICA di RANICA (BG) - ITALIA																			
																31/12/2001			

10125.0 VIA TRENTO

1	T	O	H176								Non classificato		Metri Quad						
Zon	Cat	Descrizione categoria Terreno										Clas	HA	A	CA	Redd Dominicale	Redd Agrario		
		Non classificato												.	0	.	0		
VIA TRENTO																			
VIA TRENTO - 24020 RANICA di RANICA (BG) - ITALIA																			
																31/12/2001			

10126.0 VIA TRIESTE

1	T	O	H176								Non classificato		Metri Quad						
Zon	Cat	Descrizione categoria Terreno										Clas	HA	A	CA	Redd Dominicale	Redd Agrario		
		Non classificato												.	0	.	0		
VIA TRIESTE																			
VIA TRIESTE - 24020 RANICA di RANICA (BG) - ITALIA																			
																31/12/2001			

10127.0 VIA UMBRIA

1	T	O	H176								Non classificato		Metri Quad				
Zon	Cat	Descrizione categoria Terreno										Clas	HA	A	CA	Redd Dominicale	Redd Agrario

INVENTARIO - Dati catastali

Immobil	unita	Dca	T/F	O/	Comu	Foglio	Particella	Sub	Graf	Cat	Descrizione categoria	Clas	Consistenza			Sup.Cat -Rendita Cat / RA RD		
											Non classificato			.	0	.	0	
VIA UMBRIA																		
VIA UMBRIA - 24020 RANICA di RANICA (BG) - ITALIA																		
																31/12/2001		

10128.0 VIA VALLEDONATA

1	T	O	H176								Non classificato		Metri Quad						
Zon	Cat	Descrizione categoria Terreno										Clas	HA	A	CA	Redd Dominicale	Redd Agrario		
		Non classificato												.	0	.	0		
VIA VALLEDONATA																			
VALLEDONATA - 24020 RANICA di RANICA (BG) - ITALIA																			
																31/12/2001			

10129.0 VIA VESCOVADA

1	T	O	H176								Non classificato		Metri Quad						
Zon	Cat	Descrizione categoria Terreno										Clas	HA	A	CA	Redd Dominicale	Redd Agrario		
		Non classificato												.	0	.	0		
VIA VESCOVADA																			
VIA VESCOVADA - 24020 RANICA di RANICA (BG) - ITALIA																			
																31/12/2001			

10130.0 VIA A. VESPUCCI

1	T	O	H176								Non classificato		Metri Quad						
Zon	Cat	Descrizione categoria Terreno										Clas	HA	A	CA	Redd Dominicale	Redd Agrario		
		Non classificato												.	0	.	0		
VIA A. VESPUCCI																			
VIA A. VESPUCCI - 24020 RANICA di RANICA (BG) - ITALIA																			
																31/12/2001			

10131.0 VIA VIANDASSO

1	T	O	H176								Non classificato		Metri Quad						
Zon	Cat	Descrizione categoria Terreno										Clas	HA	A	CA	Redd Dominicale	Redd Agrario		
		Non classificato												.	0	.	0		
VIA VIANDASSO																			
VIA VIANDASSO - 24020 RANICA di RANICA (BG) - ITALIA																			
																31/12/2001			

10132.0 VIA A. VOLTA

1	T	O	H176								Non classificato		Metri Quad				
Zon	Cat	Descrizione categoria Terreno										Clas	HA	A	CA	Redd Dominicale	Redd Agrario

INVENTARIO - Dati catastali

Immobil	unita	Dca	T/F	O/	Comu	Foglio	Particella	Sub	Graf	Cat	Descrizione categoria	Clas	Consistenza			Sup.Cat -Rendita Cat / RA RD	
											Non classificato			. 0	. 0		
VIA A. VOLTA																	
VIA A. VOLTA - 24020 RANICA di RANICA (BG) - ITALIA																	
																31/12/2001	

10133.0 VIA ZANINO COLLE

1	T	O	H176								Non classificato		Metri Quad				
Zon	Cat	Descrizione categoria Terreno										Clas	HA	A	CA	Redd Dominicale	Redd Agrario
		Non classificato												. 0	. 0		
VIA ZANINO COLLE																	
VIA ZANINO COLLE - 24020 RANICA di RANICA (BG) - ITALIA																	
																31/12/2001	

10134.0 VIA G. ZOPFI

1	T	O	H176								Non classificato		Metri Quad				
Zon	Cat	Descrizione categoria Terreno										Clas	HA	A	CA	Redd Dominicale	Redd Agrario
		Non classificato												. 0	. 0		
VIA G. ZOPFI																	
VIA G. ZOPFI - 24020 RANICA di RANICA (BG) - ITALIA																	
																31/12/2001	

10135.0 VICOLO CASTELO

1	T	O	H176								Non classificato		Metri Quad				
Zon	Cat	Descrizione categoria Terreno										Clas	HA	A	CA	Redd Dominicale	Redd Agrario
		Non classificato												. 0	. 0		
VICOLO CASTELO																	
VICOLO CASTELO - 24020 RANICA di RANICA (BG) - ITALIA																	
																31/12/2001	

10136.0 VICOLO DE CAPITANIO

1	T	O	H176								Non classificato		Metri Quad				
Zon	Cat	Descrizione categoria Terreno										Clas	HA	A	CA	Redd Dominicale	Redd Agrario
		Non classificato												. 0	. 0		
VICOLO DE CAPITANIO																	
VICOLO DE CAPITANIO - 24020 RANICA di RANICA (BG) - ITALIA																	
																31/12/2001	

10137.0 VIA VILLAGGIO XXV APRILE 1945

1	T	O	H176								Non classificato		Metri Quad				
Zon	Cat	Descrizione categoria Terreno										Clas	HA	A	CA	Redd Dominicale	Redd Agrario

INVENTARIO - Dati catastali

Immobil	unita	Dca	T/F	O/	Comu	Foglio	Particella	Sub	Graf	Cat	Descrizione categoria	Clas	Consistenza			Sup.Cat -Rendita Cat / RA RD		
											Non classificato			.	0	.	0	
VIA VILLAGGIO XXV APRILE 1945																		
VILLAGGIO XXV APRILE - 24020 RANICA di RANICA (BG) - ITALIA																		
																31/12/2001		

10151.0 Via REZZARA

1	T	O	H176								Non classificato		Metri Quad						
Zon	Cat	Descrizione categoria Terreno										Clas	HA	A	CA	Redd Dominicale	Redd Agrario		
		Non classificato												.	0	.	0		
Via REZZARA																			
VIA REZZARA - 24020 RANICA di RANICA (BG) - ITALIA																			
																31/12/2001			

10164.0 LAVORI RIFACIMENTO SEGNALETICA

1	T	O	H176								Non classificato		Metri Quad						
Zon	Cat	Descrizione categoria Terreno										Clas	HA	A	CA	Redd Dominicale	Redd Agrario		
		Non classificato												.	0	.	0		
LAVORI RIFACIMENTO SEGNALETICA																			
RANICA LAVORI RIFACIMENTO SEGNALETICA - 24020 RANICA (BG) - ITALIA																			
																31/12/2001			

10165.0 LAVORI RIFACIMENTO MANTO STRADALE

1	T	O	H176								Non classificato		Metri Quad						
Zon	Cat	Descrizione categoria Terreno										Clas	HA	A	CA	Redd Dominicale	Redd Agrario		
		Non classificato												.	0	.	0		
LAVORI RIFACIMENTO MANTO STRADALE																			
RANICA LAVORI RIFACIMENTO MANTO - 24020 RANICA (BG) - ITALIA																			
																31/12/2001			

10166.0 LAVORI COSTRUZIONE TRATTO STRADALE

1	T	O	H176								Non classificato		Metri Quad						
Zon	Cat	Descrizione categoria Terreno										Clas	HA	A	CA	Redd Dominicale	Redd Agrario		
		Non classificato												.	0	.	0		
LAVORI COSTRUZIONE TRATTO STRADALE																			
RANICA LAVORI COSTRUZIONE TRATTO - 24020 RANICA (BG) - ITALIA																			
																31/12/2001			

10167.0 LAVORI RIFACIMENTO TRATTI STRADALI

1	T	O	H176								Non classificato		Metri Quad				
Zon	Cat	Descrizione categoria Terreno										Clas	HA	A	CA	Redd Dominicale	Redd Agrario

INVENTARIO - Dati catastali

Immobil	unita	Dca	T/F	O/	Comu	Foglio	Particella	Sub	Graf	Cat	Descrizione categoria	Clas	Consistenza			Sup.Cat -Rendita Cat / RA RD		
											Non classificato			.	0	.	0	
LAVORI RIFACIMENTO TRATTI STRADALI																		
RANICA LAVORI RIFACIMENTO TRATTI - 24020 RANICA (BG) - ITALIA																		
																31/12/2001		

10168.0 ACQUISIZIONE AREA PER STRADA

1	T	O	H176								Non classificato		Metri Quad						
Zon	Cat	Descrizione categoria Terreno										Clas	HA	A	CA	Redd Dominicale	Redd Agrario		
		Non classificato												.	0	.	0		
ACQUISIZIONE AREA PER STRADA																			
RANICA ACQUISIZIONE AREA PER STR - 24020 RANICA (BG) - ITALIA																			
																31/12/2001			

10169.0 STRADE COMUNALI

1	T	O	H176								Non classificato		Metri Quad						
Zon	Cat	Descrizione categoria Terreno										Clas	HA	A	CA	Redd Dominicale	Redd Agrario		
		Non classificato												.	0	.	0		
STRADE COMUNALI																			
RANICA LAVORI MANUTENZIONE STRAD - 24020 RANICA (BG) - ITALIA																			
																31/12/2001			

10170.0 TRATTO STRADALE VIA VIANDASSO

1	T	O	H176								Non classificato		Metri Quad						
Zon	Cat	Descrizione categoria Terreno										Clas	HA	A	CA	Redd Dominicale	Redd Agrario		
		Non classificato												.	0	.	0		
TRATTO STRADALE VIA VIANDASSO																			
VIA VIAND - 24020 RANICA TRATTO STRADALE di RANICA (BG) - ITALIA																			
																31/12/2001			

10189.0 LAVORI MANUTENZIONE MARCIAPIEDI

1	T	O	H176								Non classificato		Metri Quad						
Zon	Cat	Descrizione categoria Terreno										Clas	HA	A	CA	Redd Dominicale	Redd Agrario		
		Non classificato												.	0	.	0		
LAVORI MANUTENZIONE MARCIAPIEDI																			
RANICA LAVORI MANUTENZIONE MARCI - 24020 RANICA (BG) - ITALIA																			
																31/12/2001			

10190.0 LAVORI MANUTENZIONE STRADE

1	T	O	H176								Non classificato		Metri Quad				
Zon	Cat	Descrizione categoria Terreno										Clas	HA	A	CA	Redd Dominicale	Redd Agrario

INVENTARIO - Dati catastali

Immobil	unita	Dca	T/F	O/	Comu	Foglio	Particella	Sub	Graf	Cat	Descrizione categoria	Clas	Consistenza			Sup.Cat -Rendita Cat / RA RD		
											Non classificato			.	0	.	0	
LAVORI MANUTENZIONE STRADE																		
RANICA LAVORI MANUTENZIONE STRAD - 24020 RANICA (BG) - ITALIA																		
																31/12/2001		

10203.0 SISTEMAZIONE MARCIAPIEDI

1	T	O	H176								Non classificato		Metri Quad						
Zon	Cat	Descrizione categoria Terreno										Clas	HA	A	CA	Redd Dominicale	Redd Agrario		
		Non classificato												.	0	.	0		
SISTEMAZIONE MARCIAPIEDI																			
RANICA SISTEMAZIONE MARCIAPIEDI - 24020 RANICA (BG) - ITALIA																			
																31/12/2001			

10205.0 PARCHEGGIO VIA SS 7 F.LLI MARTIRI

1	T	O	H176								Non classificato		Metri Quad						
Zon	Cat	Descrizione categoria Terreno										Clas	HA	A	CA	Redd Dominicale	Redd Agrario		
		Non classificato												.	0	.	0		
PARCHEGGIO VIA SS 7 F.LLI MARTIRI																			
VIA , 7 - 24020 RANICA F.LLI MARTIRI di RANICA (BG) - ITALIA																			
																31/12/2002			

10209.0 SEGNALETICA STRADALE - MAN. 2002

1	T	O	H176								Non classificato		Metri Quad						
Zon	Cat	Descrizione categoria Terreno										Clas	HA	A	CA	Redd Dominicale	Redd Agrario		
		Non classificato												.	0	.	0		
SEGNALETICA STRADALE - MAN. 2002																			
RANICA - 24020 RANICA (BG) - ITALIA																			
																31/12/2002			

10213.0 STUDI PER NUOVO PRG -2002

1	T	O	H176								Non classificato		Metri Quad						
Zon	Cat	Descrizione categoria Terreno										Clas	HA	A	CA	Redd Dominicale	Redd Agrario		
		Non classificato												.	0	.	0		
STUDI PER NUOVO PRG -2002																			
RANICA - 24020 RANICA (BG) - ITALIA																			
																31/12/2002			

10215.0 IMMOBILIZZAZIONI ANNI 2001 E PRECEDENTI

1	T	O	H176								Non classificato		Metri Quad				
Zon	Cat	Descrizione categoria Terreno										Clas	HA	A	CA	Redd Dominicale	Redd Agrario

INVENTARIO - Dati catastali

Immobil	unita	Dca	T/F	O/	Comu	Foglio	Particella	Sub	Graf	Cat	Descrizione categoria	Clas	Consistenza			Sup.Cat -Rendita Cat / RA RD	
											Non classificato			. 0	. 0		
IMMOBILIZZAZIONI ANNI 2001 E PRECEDENTI																	
RANICA - 24020 RANICA (BG) - ITALIA																	
															31/12/2002		

10221.0 PIATTAFORMA ECOLOGICA - PANNELLI

1	T	O	H176								Non classificato		Metri Quad				
Zon	Cat	Descrizione categoria Terreno									Clas	HA	A	CA	Redd Dominicale	Redd Agrario	
		Non classificato											. 0	. 0			
PIATTAFORMA ECOLOGICA - PANNELLI																	
VIA VIANDASSO - 24020 RANICA di RANICA (BG) - ITALIA															30/04/2003		

10222.0 PIATTAFORMA ECOLOGICA - IMPIANTO ACCESSO 2003

1	T	O	H176								Non classificato		Metri Quad				
Zon	Cat	Descrizione categoria Terreno									Clas	HA	A	CA	Redd Dominicale	Redd Agrario	
		Non classificato											. 0	. 0			
PIATTAFORMA ECOLOGICA - IMPIANTO ACCESSO 2003																	
VIA VIANDASSO - 24020 RANICA di RANICA (BG) - ITALIA															30/04/2003		

10223.0 CANCELLO SCORREVOLE PIATTAFORMA

1	T	O	H176								Non classificato		Metri Quad				
Zon	Cat	Descrizione categoria Terreno									Clas	HA	A	CA	Redd Dominicale	Redd Agrario	
		Non classificato											. 0	. 0			
CANCELLO SCORREVOLE PIATTAFORMA																	
VIA VIANDASSO - 24020 RANICA di RANICA (BG) - ITALIA															30/04/2003		

10230.0 PIATTAFORMA ECOLOGICA - MAN 2017

1	T	O	H176								Non classificato		Metri Quad				
Zon	Cat	Descrizione categoria Terreno									Clas	HA	A	CA	Redd Dominicale	Redd Agrario	
		Non classificato											. 0	. 0			
PIATTAFORMA ECOLOGICA - MAN 2017																	
VIA VIANDASSO - 24020 RANICA di RANICA (BG) - ITALIA															29/05/2003		
2	F	O	H176	9	4478					D/7	Fabbricati costruiti o adattati per le speciali esigenze di						3.262,80
Zon	Cat	Descrizione categoria Fabbricato									Clas	UnitMis	Consistenza	Superf. Catas	Rendita		
	D/7	Fabbricati costruiti o adattati per le speciali esigenze di un'attività industriale													3.262,80		

INVENTARIO - Dati catastali

Immobil	unita	Dca	T/F	O/	Comu	Foglio	Particella	Sub	Graf	Cat	Descrizione categoria	Clas	Consistenza	Sup.Cat -Rendita Cat / RA RD
PIATTAFORMA ECOLOGICA - MAN 2017														
VIA VIANDASSO - 24020 RANICA di RANICA (BG) - ITALIA													29/05/2003	

10234.0 ILLUMINAZIONE PUBBLICA

1	T	O	H176								Non classificato		Metri Quad					
Zon	Cat	Descrizione categoria Terreno									Clas	HA	A	CA	Redd Dominicale	Redd Agrario		
		Non classificato											.	0	.	0		
ILLUMINAZIONE PUBBLICA																		
RANUICA - 24020 RANICA (BG) - ITALIA													12/09/2003					

10237.0 MANUTENZIONE CIMITERO

1	T	O	H176								Non classificato		Metri Quad					
Zon	Cat	Descrizione categoria Terreno									Clas	HA	A	CA	Redd Dominicale	Redd Agrario		
		Non classificato											.	0	.	0		
MANUTENZIONE CIMITERO																		
VIA CORTINOVIS - 24020 RANICA di RANICA (BG) - ITALIA													31/10/2003					

10238.0 ILLUMINAZIONE STRADALE

1	T	O	H176								Non classificato		Metri Quad					
Zon	Cat	Descrizione categoria Terreno									Clas	HA	A	CA	Redd Dominicale	Redd Agrario		
		Non classificato											.	0	.	0		
ILLUMINAZIONE STRADALE																		
RANICA PASSAGGIO IV NOVEMBRE - 24020 RANICA (BG) - ITALIA													18/11/2003					

10240.0 SEGNALETICA VERTICALE

1	T	O	H176								Non classificato		Metri Quad					
Zon	Cat	Descrizione categoria Terreno									Clas	HA	A	CA	Redd Dominicale	Redd Agrario		
		Non classificato											.	0	.	0		
SEGNALETICA VERTICALE																		
RANICA - 24020 RANICA (BG) - ITALIA													18/11/2003					

10241.0 SEGNALETICA VERTICALE

1	T	O	H176								Non classificato		Metri Quad					
Zon	Cat	Descrizione categoria Terreno									Clas	HA	A	CA	Redd Dominicale	Redd Agrario		
		Non classificato											.	0	.	0		

INVENTARIO - Dati catastali

Immobil	unita	Dca	T/F	O/	Comu	Foglio	Particella	Sub	Graf	Cat	Descrizione categoria	Clas	Consistenza	Sup.Cat -Rendita Cat / RA RD
SEGNALETICA VERTICALE														
RANICA - 24020 RANICA (BG) - ITALIA														
														18/11/2003

10242.0 PAVIMENTAZIONE ESTERNA PARCHEGGIO CIMITERO

1	T	O	H176								Non classificato		Metri Quad					
Zon	Cat	Descrizione categoria Terreno									Clas	HA	A	CA	Redd Dominicale	Redd Agrario		
		Non classificato											.	0	.	0		
PAVIMENTAZIONE ESTERNA PARCHEGGIO CIMITERO																		
RANICA SS., 7 - 24020 F.LLI MARTIRI di RANICA (BG) - ITALIA																		
														22/12/2003				

10244.0 CICLOVIA DEI PARCHI - IMMOBILIZZAZIONI

1	T	O	H176								Non classificato		Metri Quad					
Zon	Cat	Descrizione categoria Terreno									Clas	HA	A	CA	Redd Dominicale	Redd Agrario		
		Non classificato											.	0	.	0		
CICLOVIA DEI PARCHI - IMMOBILIZZAZIONI																		
RANICA - 24020 RANICA (BG) - ITALIA																		
														22/12/2003				

10245.0 FOGNATURA VIA PATTA - IMMOBILIZZAZIONI

1	T	O	H176								Non classificato		Metri Quad					
Zon	Cat	Descrizione categoria Terreno									Clas	HA	A	CA	Redd Dominicale	Redd Agrario		
		Non classificato											.	0	.	0		
FOGNATURA VIA PATTA - IMMOBILIZZAZIONI																		
VIA PATTA - 24020 RANICA di RANICA (BG) - ITALIA																		
														22/12/2003				

10247.0 MANUT. STRAORD. STRADE - IMMOBILIZZAZIONI

1	T	O	H176								Non classificato		Metri Quad					
Zon	Cat	Descrizione categoria Terreno									Clas	HA	A	CA	Redd Dominicale	Redd Agrario		
		Non classificato											.	0	.	0		
MANUT. STRAORD. STRADE - IMMOBILIZZAZIONI																		
RANICA - 24020 RANICA (BG) - ITALIA																		
														22/12/2003				

10248.0 PUBBLICA ILLUMINAZIONE - IMMOBILIZZAZIONI

1	T	O	H176								Non classificato		Metri Quad					
Zon	Cat	Descrizione categoria Terreno									Clas	HA	A	CA	Redd Dominicale	Redd Agrario		
		Non classificato											.	0	.	0		

INVENTARIO - Dati catastali

Immobil	unita	Dca	T/F	O/	Comu	Foglio	Particella	Sub	Graf	Cat	Descrizione categoria	Clas	Consistenza	Sup.Cat -Rendita Cat / RA RD
PUBBLICA ILLUMINAZIONE - IMMOBILIZZAZIONI														
RANICA - 24020 RANICA (BG) - ITALIA														
														22/12/2003

10249.0 PASSAGGIO TRA LE VIE SARCA E MATTEOTTI

1	T	O	H176								Non classificato		Metri Quad					
Zon	Cat	Descrizione categoria Terreno									Clas	HA	A	CA	Redd Dominicale	Redd Agrario		
		Non classificato											.	0	.	0		
PASSAGGIO TRA LE VIE SARCA E MATTEOTTI																		
RANICA - 24020 RANICA (BG) - ITALIA																		
														11/03/2004				

10250.0 RIFACIMENTO SEGNALETICA VERTICALE

1	T	O	H176								Non classificato		Metri Quad					
Zon	Cat	Descrizione categoria Terreno									Clas	HA	A	CA	Redd Dominicale	Redd Agrario		
		Non classificato											.	0	.	0		
RIFACIMENTO SEGNALETICA VERTICALE																		
RANICA - 24020 RANICA (BG) - ITALIA																		
														11/03/2004				

10266.0 RIFACIMENTO SEGNALETICA VERTICALE

1	T	O	H176								Non classificato		Metri Quad					
Zon	Cat	Descrizione categoria Terreno									Clas	HA	A	CA	Redd Dominicale	Redd Agrario		
		Non classificato											.	0	.	0		
RIFACIMENTO SEGNALETICA VERTICALE																		
RANICA - 24020 RANICA (BG) - ITALIA																		
														09/07/2004				

10272.0 RIFACIMENTO SEGNALETICA VERTICALE

1	T	O	H176								Non classificato		Metri Quad					
Zon	Cat	Descrizione categoria Terreno									Clas	HA	A	CA	Redd Dominicale	Redd Agrario		
		Non classificato											.	0	.	0		
RIFACIMENTO SEGNALETICA VERTICALE																		
RANICA - 24020 RANICA (BG) - ITALIA																		
														14/10/2004				

10274.0 OPERE EDILI GIARDINI

1	T	O	H176								Non classificato		Metri Quad					
Zon	Cat	Descrizione categoria Terreno									Clas	HA	A	CA	Redd Dominicale	Redd Agrario		
		Non classificato											.	0	.	0		

INVENTARIO - Dati catastali

Immobil	unita	Dca	T/F	O/	Comu	Foglio	Particella	Sub	Graf	Cat	Descrizione categoria	Clas	Consistenza	Sup.Cat -Rendita Cat / RA RD
OPERE EDILI GIARDINI														
RANICA - 24020 RANICA (BG) - ITALIA														
														14/10/2004

10276.0 FOGNATURA VIA SALECCIA

1	T	O	H176								Non classificato		Metri Quad					
Zon	Cat	Descrizione categoria Terreno									Clas	HA	A	CA	Redd Dominicale	Redd Agrario		
		Non classificato											.	0	.	0		
FOGNATURA VIA SALECCIA																		
VIA SALECCIA VIA SALECCIA - 24020 RANICA (BG) - ITALIA																		
														19/10/2004				

10277.0 SEGNALETICA VERTICALE

1	T	O	H176								Non classificato		Metri Quad					
Zon	Cat	Descrizione categoria Terreno									Clas	HA	A	CA	Redd Dominicale	Redd Agrario		
		Non classificato											.	0	.	0		
SEGNALETICA VERTICALE																		
RANICA - 24020 RANICA (BG) - ITALIA																		
														25/10/2004				

10283.0 GIARDINO CIMITERO

1	T	O	H176								Non classificato		Metri Quad					
Zon	Cat	Descrizione categoria Terreno									Clas	HA	A	CA	Redd Dominicale	Redd Agrario		
		Non classificato											.	0	.	0		
GIARDINO CIMITERO																		
VIA T. CORTINOVIS - 24020 RANICA di RANICA (BG) - ITALIA																		
														21/12/2004				

10285.0 VIABILITA'

1	T	O	H176								Non classificato		Metri Quad					
Zon	Cat	Descrizione categoria Terreno									Clas	HA	A	CA	Redd Dominicale	Redd Agrario		
		Non classificato											.	0	.	0		
VIABILITA'																		
RANICA - 24020 RANICA (BG) - ITALIA																		
														21/12/2004				

10286.0 PARCO PUBBLICO VIA CONCILIAZIONE -

1	T	O	H176								Non classificato		Metri Quad					
Zon	Cat	Descrizione categoria Terreno									Clas	HA	A	CA	Redd Dominicale	Redd Agrario		
		Non classificato											.	0	.	0		

INVENTARIO - Dati catastali

Immobil	unita	Dca	T/F	O/	Comu	Foglio	Particella	Sub	Graf	Cat	Descrizione categoria	Clas	Consistenza	Sup.Cat -Rendita Cat / RA RD
PARCO PUBBLICO VIA CONCILIAZIONE -														
VIA CONCILIAZIONE - 24020 RANICA di RANICA (BG) - ITALIA														
														21/12/2004

10287.0 MARCIAPIEDI VI A MARCONI

1	T	O	H176								Non classificato		Metri Quad					
Zon	Cat	Descrizione categoria Terreno									Clas	HA	A	CA	Redd Dominicale	Redd Agrario		
		Non classificato											.	0	.	0		
MARCIAPIEDI VI A MARCONI																		
VIA MARCONI - 24020 RANICA di RANICA (BG) - ITALIA																		
														21/12/2004				

10288.0 COLLETORE VESPUCCI/COLOMBO

1	T	O	H176								Non classificato		Metri Quad					
Zon	Cat	Descrizione categoria Terreno									Clas	HA	A	CA	Redd Dominicale	Redd Agrario		
		Non classificato											.	0	.	0		
COLLETORE VESPUCCI/COLOMBO																		
RANICA - 24020 RANICA (BG) - ITALIA																		
														21/12/2004				

10289.0 COLLETORE SAN ROCCO

1	T	O	H176								Non classificato		Metri Quad					
Zon	Cat	Descrizione categoria Terreno									Clas	HA	A	CA	Redd Dominicale	Redd Agrario		
		Non classificato											.	0	.	0		
COLLETORE SAN ROCCO																		
RANICA SAN ROCCO - 24020 RANICA (BG) - ITALIA																		
														21/12/2004				

10290.0 ILLUMINAZIONE PUBBLICA - IMMOBILIZZ.

1	T	O	H176								Non classificato		Metri Quad					
Zon	Cat	Descrizione categoria Terreno									Clas	HA	A	CA	Redd Dominicale	Redd Agrario		
		Non classificato											.	0	.	0		
ILLUMINAZIONE PUBBLICA - IMMOBILIZZ.																		
RANICA - 24020 RANICA (BG) - ITALIA																		
														21/12/2004				

10291.0 FOGNATURA VIA PATTA

1	T	O	H176								Non classificato		Metri Quad					
Zon	Cat	Descrizione categoria Terreno									Clas	HA	A	CA	Redd Dominicale	Redd Agrario		
		Non classificato											.	0	.	0		

INVENTARIO - Dati catastali

Immobil	unita	Dca	T/F	O/	Comu	Foglio	Particella	Sub	Graf	Cat	Descrizione categoria	Clas	Consistenza	Sup.Cat -Rendita Cat / RA RD
FOGNATURA VIA PATTA														
VIA PATTA - 24020 RANICA di RANICA (BG) - ITALIA														
														21/12/2004

10292.0 SEGNALETICA VERTICALE

1	T	O	H176								Non classificato		Metri Quad					
Zon	Cat	Descrizione categoria Terreno									Clas	HA	A	CA	Redd Dominicale	Redd Agrario		
		Non classificato											.	0	.	0		
SEGNALETICA VERTICALE																		
RANICA - 24020 RANICA (BG) - ITALIA																		
														21/03/2005				

10293.0 SEGNALETICA VERTICALE

1	T	O	H176								Non classificato		Metri Quad					
Zon	Cat	Descrizione categoria Terreno									Clas	HA	A	CA	Redd Dominicale	Redd Agrario		
		Non classificato											.	0	.	0		
SEGNALETICA VERTICALE																		
RANICA - 24020 RANICA (BG) - ITALIA																		
														08/04/2005				

10294.0 STRADE - OPERE DI MANUT. STRAORD.

1	T	O	H176								Non classificato		Metri Quad					
Zon	Cat	Descrizione categoria Terreno									Clas	HA	A	CA	Redd Dominicale	Redd Agrario		
		Non classificato											.	0	.	0		
STRADE - OPERE DI MANUT. STRAORD.																		
RANICA - 24020 RANICA (BG) - ITALIA																		
														28/04/2005				

10295.0 IMPIANTO SEMAFORICO PROVVISORIO

1	T	O	H176								Non classificato		Metri Quad					
Zon	Cat	Descrizione categoria Terreno									Clas	HA	A	CA	Redd Dominicale	Redd Agrario		
		Non classificato											.	0	.	0		
IMPIANTO SEMAFORICO PROVVISORIO																		
PIAZZA EUROPA - 24020 ALZANO LOMBARDO di RANICA (BG) - ITALIA																		
														14/05/2005				

10296.0 SEMAFORO INCROCIO VIA MARCONI

1	T	O	H176								Non classificato		Metri Quad					
Zon	Cat	Descrizione categoria Terreno									Clas	HA	A	CA	Redd Dominicale	Redd Agrario		
		Non classificato											.	0	.	0		

INVENTARIO - Dati catastali

Immobil	unita	Dca	T/F	O/	Comu	Foglio	Particella	Sub	Graf	Cat	Descrizione categoria	Clas	Consistenza	Sup.Cat -Rendita Cat / RA RD
SEMAFORO INCROCIO VIA MARCONI														
VIA MARCONI - 24020 RANICA di RANICA (BG) - ITALIA														
														25/07/2005

10297.0 IMPIANTO SEMAFORICO PROVVISORIO

1	T	O	H176								Non classificato		Metri Quad					
Zon	Cat	Descrizione categoria Terreno									Clas	HA	A	CA	Redd Dominicale	Redd Agrario		
		Non classificato											.	0	.	0		
IMPIANTO SEMAFORICO PROVVISORIO																		
ALZANO L.DO - 24020 RANICA (BG) - ITALIA																		
														25/07/2005				

10298.0 AREA MINERALIZZAZIONE - CIMITERO

1	T	O	H176								Non classificato		Metri Quad					
Zon	Cat	Descrizione categoria Terreno									Clas	HA	A	CA	Redd Dominicale	Redd Agrario		
		Non classificato											.	0	.	0		
AREA MINERALIZZAZIONE - CIMITERO																		
RANICA - 24020 RANICA (BG) - ITALIA																		
														25/07/2005				

10300.0 DISSUASORI IN CEMENTO 50/40

1	T	O	H176								Non classificato		Metri Quad					
Zon	Cat	Descrizione categoria Terreno									Clas	HA	A	CA	Redd Dominicale	Redd Agrario		
		Non classificato											.	0	.	0		
DISSUASORI IN CEMENTO 50/40																		
RANICA - 24020 RANICA (BG) - ITALIA																		
														25/07/2005				

10302.0 IMPIANTO ELETTRICO ILLUMINAZ. PUBBLICA

1	T	O	H176								Non classificato		Metri Quad					
Zon	Cat	Descrizione categoria Terreno									Clas	HA	A	CA	Redd Dominicale	Redd Agrario		
		Non classificato											.	0	.	0		
IMPIANTO ELETTRICO ILLUMINAZ. PUBBLICA																		
RANICA - 24020 RANICA (BG) - ITALIA																		
														25/07/2005				

10303.0 IMPINATO ILLUMINAZIONE PUBBLICA

1	T	O	H176								Non classificato		Metri Quad					
Zon	Cat	Descrizione categoria Terreno									Clas	HA	A	CA	Redd Dominicale	Redd Agrario		
		Non classificato											.	0	.	0		

INVENTARIO - Dati catastali

Immobil	unita	Dca	T/F	O/	Comu	Foglio	Particella	Sub	Graf	Cat	Descrizione categoria	Clas	Consistenza	Sup.Cat -Rendita Cat / RA RD
IMPINATO ILLUMINAZIONE PUBBLICA														
RANICA - 24020 RANICA (BG) - ITALIA														
25/07/2005														

10308.0 PISTA CICLABILE

1	T	O	H176								Non classificato		Metri Quad					
Zon	Cat	Descrizione categoria Terreno									Clas	HA	A	CA	Redd Dominicale	Redd Agrario		
		Non classificato											.	0	.	0		
PISTA CICLABILE																		
RANICA - 24020 RANICA (BG) - ITALIA																		
09/12/2005																		

10309.0 STRADA VIA BIRONDINA

1	T	O	H176								Non classificato		Metri Quad					
Zon	Cat	Descrizione categoria Terreno									Clas	HA	A	CA	Redd Dominicale	Redd Agrario		
		Non classificato											.	0	.	0		
STRADA VIA BIRONDINA																		
RANICA - 24020 RANICA (BG) - ITALIA																		
09/12/2005																		

10310.0 CENTRO STORICO

1	T	O	H176								Non classificato		Metri Quad					
Zon	Cat	Descrizione categoria Terreno									Clas	HA	A	CA	Redd Dominicale	Redd Agrario		
		Non classificato											.	0	.	0		
CENTRO STORICO																		
RANICA - 24020 RANICA (BG) - ITALIA																		
09/12/2005																		

10311.0 IMP. ILLUMINAZ. PUBBLICA - IMMOBILIZZ.

1	T	O	H176								Non classificato		Metri Quad					
Zon	Cat	Descrizione categoria Terreno									Clas	HA	A	CA	Redd Dominicale	Redd Agrario		
		Non classificato											.	0	.	0		
IMP. ILLUMINAZ. PUBBLICA - IMMOBILIZZ.																		
RANICA - 24020 RANICA (BG) - ITALIA																		
09/12/2005																		

10312.0 PARCO VIA CONCILIAZIONE

1	T	O	H176								Non classificato		Metri Quad					
Zon	Cat	Descrizione categoria Terreno									Clas	HA	A	CA	Redd Dominicale	Redd Agrario		
		Non classificato											.	0	.	0		

INVENTARIO - Dati catastali

Immobil	unita	Dca	T/F	O/	Comu	Foglio	Particella	Sub	Graf	Cat	Descrizione categoria	Clas	Consistenza	Sup.Cat -Rendita Cat / RA RD
PARCO VIA CONCILIAZIONE														
VIA CONCILIAZIONE - 24020 RANICA di RANICA (BG) - ITALIA														
														12/12/2005

10313.0 ALVEO VALLE DONATA

1	T	O	H176								Non classificato		Metri Quad					
Zon	Cat	Descrizione categoria Terreno									Clas	HA	A	CA	Redd Dominicale	Redd Agrario		
		Non classificato											.	0	.	0		
ALVEO VALLE DONATA																		
RANICA - 24020 RANICA (BG) - ITALIA																		
														12/12/2005				

10314.0 MARCIAPIEDI VIA MARCONI - IMMOBILIZZ.

1	T	O	H176								Non classificato		Metri Quad					
Zon	Cat	Descrizione categoria Terreno									Clas	HA	A	CA	Redd Dominicale	Redd Agrario		
		Non classificato											.	0	.	0		
MARCIAPIEDI VIA MARCONI - IMMOBILIZZ.																		
VIA MARCONI - 24020 RANICA di RANICA (BG) - ITALIA																		
														12/12/2005				

10316.0 MANUTENZIONE STRAORDINARIA AL VERDE

1	T	O	H176								Non classificato		Metri Quad					
Zon	Cat	Descrizione categoria Terreno									Clas	HA	A	CA	Redd Dominicale	Redd Agrario		
		Non classificato											.	0	.	0		
MANUTENZIONE STRAORDINARIA AL VERDE																		
RANICA - 24020 RANICA (BG) - ITALIA																		
														07/06/2006				

10318.0 SEGNALETICA VERTICALE

1	T	O	H176								Non classificato		Metri Quad					
Zon	Cat	Descrizione categoria Terreno									Clas	HA	A	CA	Redd Dominicale	Redd Agrario		
		Non classificato											.	0	.	0		
SEGNALETICA VERTICALE																		
RANICA - 24020 RANICA (BG) - ITALIA																		
														07/06/2006				

10319.0 SEGNALETICA VERTICALE

1	T	O	H176								Non classificato		Metri Quad					
Zon	Cat	Descrizione categoria Terreno									Clas	HA	A	CA	Redd Dominicale	Redd Agrario		
		Non classificato											.	0	.	0		

INVENTARIO - Dati catastali

Immobil	unita	Dca	T/F	O/	Comu	Foglio	Particella	Sub	Graf	Cat	Descrizione categoria	Clas	Consistenza	Sup.Cat -Rendita Cat / RA RD
SEGNALETICA VERTICALE														
RANICA - 24020 RANICA (BG) - ITALIA														
														07/06/2006

10320.0 **SEGNALETICA VERTICALE**

1	T	O	H176								Non classificato		Metri Quad					
Zon	Cat	Descrizione categoria Terreno									Clas	HA	A	CA	Redd Dominicale	Redd Agrario		
		Non classificato											.	0	.	0		
SEGNALETICA VERTICALE																		
RANICA - 24020 RANICA (BG) - ITALIA																		
														07/06/2006				

10322.0 **MANUT. STRAORD. IMPIANTO ILLUMINAZIONE PUBBLICA**

1	T	O	H176								Non classificato		Metri Quad					
Zon	Cat	Descrizione categoria Terreno									Clas	HA	A	CA	Redd Dominicale	Redd Agrario		
		Non classificato											.	0	.	0		
MANUT. STRAORD. IMPIANTO ILLUMINAZIONE PUBBLICA																		
RANICA - 24020 RANICA (BG) - ITALIA																		
														07/06/2006				

10326.0 **GIARDINO VIA PIEMONTE**

1	T	O	H176								Non classificato		Metri Quad					
Zon	Cat	Descrizione categoria Terreno									Clas	HA	A	CA	Redd Dominicale	Redd Agrario		
		Non classificato											.	0	.	0		
GIARDINO VIA PIEMONTE																		
VIA PIEMONTE - 24020 RANICA di RANICA (BG) - ITALIA																		
														07/06/2006				

10332.0 **MANUT. STRAORD. IMPIANTO ILLUMINAZ. PUBB**

1	T	O	H176								Non classificato		Metri Quad					
Zon	Cat	Descrizione categoria Terreno									Clas	HA	A	CA	Redd Dominicale	Redd Agrario		
		Non classificato											.	0	.	0		
MANUT. STRAORD. IMPIANTO ILLUMINAZ. PUBB																		
RANICA - 24020 RANICA (BG) - ITALIA																		
														28/07/2006				

10333.0 **DISSUASORI DI SOSTA**

1	T	O	H176								Non classificato		Metri Quad					
Zon	Cat	Descrizione categoria Terreno									Clas	HA	A	CA	Redd Dominicale	Redd Agrario		
		Non classificato											.	0	.	0		

INVENTARIO - Dati catastali

Immobil	unita	Dca	T/F	O/	Comu	Foglio	Particella	Sub	Graf	Cat	Descrizione categoria	Clas	Consistenza	Sup.Cat -Rendita Cat / RA RD
DISSUASORI DI SOSTA														
RANICA - 24020 RANICA (BG) - ITALIA														
														28/07/2006

10338.0 IMPIANTO ILLUMINAZIONE PUBBLICA

1	T	O	H176								Non classificato		Metri Quad					
Zon	Cat	Descrizione categoria Terreno									Clas	HA	A	CA	Redd Dominicale	Redd Agrario		
		Non classificato											.	0	.	0		
IMPIANTO ILLUMINAZIONE PUBBLICA																		
RANICA - 24020 RANICA (BG) - ITALIA																		
														29/12/2006				

10339.0 MANUTENZIONE STRAORDINARIA STRADE COMUNALI

1	T	O	H176								Non classificato		Metri Quad					
Zon	Cat	Descrizione categoria Terreno									Clas	HA	A	CA	Redd Dominicale	Redd Agrario		
		Non classificato											.	0	.	0		
MANUTENZIONE STRAORDINARIA STRADE COMUNALI																		
RANICA - 24020 RANICA (BG) - ITALIA																		
														29/12/2006				

10341.0 ALLARG. VIE RIPA-BORGOSALE --IMMOBILIZZ.

1	T	O	H176								Non classificato		Metri Quad					
Zon	Cat	Descrizione categoria Terreno									Clas	HA	A	CA	Redd Dominicale	Redd Agrario		
		Non classificato											.	0	.	0		
ALLARG. VIE RIPA-BORGOSALE --IMMOBILIZZ.																		
RANICA - 24020 RANICA (BG) - ITALIA																		
														29/12/2006				

10342.0 FOGNATURA VIA PATTA

1	T	O	H176								Non classificato		Metri Quad					
Zon	Cat	Descrizione categoria Terreno									Clas	HA	A	CA	Redd Dominicale	Redd Agrario		
		Non classificato											.	0	.	0		
FOGNATURA VIA PATTA																		
VIA PATTA - 24020 RANICA di RANICA (BG) - ITALIA																		
														29/12/2006				

10343.0 STRADE. MANUTENZIONE STRAORDINARIA

1	T	O	H176								Non classificato		Metri Quad					
Zon	Cat	Descrizione categoria Terreno									Clas	HA	A	CA	Redd Dominicale	Redd Agrario		
		Non classificato											.	0	.	0		

INVENTARIO - Dati catastali

Immobil	unita	Dca	T/F	O/	Comu	Foglio	Particella	Sub	Graf	Cat	Descrizione categoria	Clas	Consistenza	Sup.Cat -Rendita Cat / RA RD
STRADE. MANUTENZIONE STRAORDINARIA														
RANICA - 24020 RANICA (BG) - ITALIA														
														29/12/2006

10344.0 PARCHEGGIO VIA PIAVE

1	T	O	H176								Non classificato	1	Metri Quad						
Zon	Cat	Descrizione categoria Terreno										Clas	HA	A	CA	Redd Dominicale	Redd Agrario		
		Non classificato										1		.	0	.	0		
PARCHEGGIO VIA PIAVE																			
RANICA - 24020 RANICA (BG) - ITALIA																			
														29/12/2006					

10345.0 STRADE COMUNALI - POSA POZZETTI

1	T	O	H176								Non classificato		Metri Quad						
Zon	Cat	Descrizione categoria Terreno										Clas	HA	A	CA	Redd Dominicale	Redd Agrario		
		Non classificato												.	0	.	0		
STRADE COMUNALI - POSA POZZETTI																			
RANICA - 24020 RANICA (BG) - ITALIA																			
														12/06/2007					

10346.0 ILLUMINAZIONE PUBBLICA - MANUT. STRAORDINARIA

1	T	O	H176								Non classificato		Metri Quad						
Zon	Cat	Descrizione categoria Terreno										Clas	HA	A	CA	Redd Dominicale	Redd Agrario		
		Non classificato												.	0	.	0		
ILLUMINAZIONE PUBBLICA - MANUT. STRAORDINARIA																			
RANICA - 24020 RANICA (BG) - ITALIA																			
														12/06/2007					

10348.0 SEGNALETICA VERTICALE

1	T	O	H176								Non classificato		Metri Quad						
Zon	Cat	Descrizione categoria Terreno										Clas	HA	A	CA	Redd Dominicale	Redd Agrario		
		Non classificato												.	0	.	0		
SEGNALETICA VERTICALE																			
RANICA - 24020 RANICA (BG) - ITALIA																			
														12/06/2007					

10360.0 ILLUMINAZIONE PUBBLICA - MANUTENZIONE

1	T	O	H176								Non classificato		Metri Quad						
Zon	Cat	Descrizione categoria Terreno										Clas	HA	A	CA	Redd Dominicale	Redd Agrario		
		Non classificato												.	0	.	0		

INVENTARIO - Dati catastali

Immobil	unita	Dca	T/F	O/	Comu	Foglio	Particella	Sub	Graf	Cat	Descrizione categoria	Clas	Consistenza	Sup.Cat -Rendita Cat / RA RD
ILLUMINAZIONE PUBBLICA - MANUTENZIONE														
RANICA - 24020 RANICA (BG) - ITALIA														
														17/08/2007

10361.0 STRADE COMUNALI - OPERE EDILI

1	T	O	H176								Non classificato		Metri Quad					
Zon	Cat	Descrizione categoria Terreno									Clas	HA	A	CA	Redd Dominicale	Redd Agrario		
		Non classificato											.	0	.	0		
STRADE COMUNALI - OPERE EDILI																		
RANICA - 24020 RANICA (BG) - ITALIA																		
														17/08/2007				

10364.0 SEGNALETICA VERTICALE

1	T	O	H176								Non classificato		Metri Quad					
Zon	Cat	Descrizione categoria Terreno									Clas	HA	A	CA	Redd Dominicale	Redd Agrario		
		Non classificato											.	0	.	0		
SEGNALETICA VERTICALE																		
RANICA - 24020 RANICA (BG) - ITALIA																		
														17/12/2007				

10367.0 STRADA VIA G.B. CAMOZZI - IMMOBIL

1	T	O	H176								Non classificato		Metri Quad					
Zon	Cat	Descrizione categoria Terreno									Clas	HA	A	CA	Redd Dominicale	Redd Agrario		
		Non classificato											.	0	.	0		
STRADA VIA G.B. CAMOZZI - IMMOBIL																		
VIA G.B. CAMOZZI - 24020 RANICA di RANICA (BG) - ITALIA																		
														20/12/2007				

10368.0 SEGNALETICA VERTICALE

1	T	O	H176								Non classificato		Metri Quad					
Zon	Cat	Descrizione categoria Terreno									Clas	HA	A	CA	Redd Dominicale	Redd Agrario		
		Non classificato											.	0	.	0		
SEGNALETICA VERTICALE																		
RANICA - 24020 RANICA (BG) - ITALIA																		
														04/06/2008				

10370.0 ILLUMINAZIONE PUBBLICA

1	T	O	H176								Non classificato		Metri Quad					
Zon	Cat	Descrizione categoria Terreno									Clas	HA	A	CA	Redd Dominicale	Redd Agrario		
		Non classificato											.	0	.	0		

INVENTARIO - Dati catastali

Immobil	unita	Dca	T/F	O/	Comu	Foglio	Particella	Sub	Graf	Cat	Descrizione categoria	Clas	Consistenza	Sup.Cat -Rendita Cat / RA RD
ILLUMINAZIONE PUBBLICA														
RANICA - 24020 RANICA (BG) - ITALIA														
														04/06/2008

10373.0 STRADE COMUNALI - MANUT. STRAORDINARIA

1	T	O	H176								Non classificato		Metri Quad					
Zon	Cat	Descrizione categoria Terreno									Clas	HA	A	CA	Redd Dominicale	Redd Agrario		
		Non classificato											.	0	.	0		
STRADE COMUNALI - MANUT. STRAORDINARIA																		
RANICA - 24020 RANICA (BG) - ITALIA																		
														16/07/2008				

10374.0 MANUTENZIONE STRAORDINARIA STRADE

1	T	O	H176								Non classificato		Metri Quad					
Zon	Cat	Descrizione categoria Terreno									Clas	HA	A	CA	Redd Dominicale	Redd Agrario		
		Non classificato											.	0	.	0		
MANUTENZIONE STRAORDINARIA STRADE																		
RANICA - 24020 RANICA (BG) - ITALIA																		
														16/07/2008				

10375.0 ILLUMINAZIONE PUBBLICA

1	T	O	H176								Non classificato		Metri Quad					
Zon	Cat	Descrizione categoria Terreno									Clas	HA	A	CA	Redd Dominicale	Redd Agrario		
		Non classificato											.	0	.	0		
ILLUMINAZIONE PUBBLICA																		
RANICA - 24020 RANICA (BG) - ITALIA																		
														14/08/2008				

10376.0 MANUTENZIONE STRAORD. STRADE

1	T	O	H176								Non classificato		Metri Quad					
Zon	Cat	Descrizione categoria Terreno									Clas	HA	A	CA	Redd Dominicale	Redd Agrario		
		Non classificato											.	0	.	0		
MANUTENZIONE STRAORD. STRADE																		
RANICA - 24020 RANICA (BG) - ITALIA																		
														14/08/2008				

10379.0 ALLARGAMENTO STRADA VIA G.B. CAMOZZI

1	T	O	H176								Non classificato		Metri Quad					
Zon	Cat	Descrizione categoria Terreno									Clas	HA	A	CA	Redd Dominicale	Redd Agrario		
		Non classificato											.	0	.	0		

INVENTARIO - Dati catastali

Immobil	unita	Dca	T/F	O/	Comu	Foglio	Particella	Sub	Graf	Cat	Descrizione categoria	Clas	Consistenza	Sup.Cat -Rendita Cat / RA RD
ALLARGAMENTO STRADA VIA G.B. CAMOZZI														
VIA G.B. CAMOZZI - 24020 RANICA di RANICA (BG) - ITALIA														
														31/12/2008

10380.0 MANUTENZIONE STRAORDINARIA STRADE

1	T	O	H176								Non classificato		Metri Quad					
Zon	Cat	Descrizione categoria Terreno									Clas	HA	A	CA	Redd Dominicale	Redd Agrario		
		Non classificato											.	0	.	0		
MANUTENZIONE STRAORDINARIA STRADE																		
RANICA - 24020 RANICA (BG) - ITALIA																		
														31/12/2008				

10383.0 ILLUMINAZIONE PUBBLICA

1	T	O	H176								Non classificato		Metri Quad					
Zon	Cat	Descrizione categoria Terreno									Clas	HA	A	CA	Redd Dominicale	Redd Agrario		
		Non classificato											.	0	.	0		
ILLUMINAZIONE PUBBLICA																		
RANICA - 24020 RANICA (BG) - ITALIA																		
														31/12/2008				

10385.0 CIMITERO - MONUMENTO TOMBA UOMINI ILLUSTRI

1	T	O	H176								Non classificato		Metri Quad					
Zon	Cat	Descrizione categoria Terreno									Clas	HA	A	CA	Redd Dominicale	Redd Agrario		
		Non classificato											.	0	.	0		
CIMITERO - MONUMENTO TOMBA UOMINI ILLUSTRI																		
VIA T. CORTINOVIS - 24020 RANICA di RANICA (BG) - ITALIA																		
														31/12/2008				

10386.0 ILLUMINAZIONE PUBBLICA

1	T	O	H176								Non classificato		Metri Quad					
Zon	Cat	Descrizione categoria Terreno									Clas	HA	A	CA	Redd Dominicale	Redd Agrario		
		Non classificato											.	0	.	0		
ILLUMINAZIONE PUBBLICA																		
RANICA - 24020 RANICA (BG) - ITALIA																		
														29/07/2009				

10391.0 STRADE COMUNALI - MANUT. STRAORDINARIA

1	T	O	H176								Non classificato		Metri Quad					
Zon	Cat	Descrizione categoria Terreno									Clas	HA	A	CA	Redd Dominicale	Redd Agrario		
		Non classificato											.	0	.	0		

INVENTARIO - Dati catastali

Immobil	unita	Dca	T/F	O/	Comu	Foglio	Particella	Sub	Graf	Cat	Descrizione categoria	Clas	Consistenza	Sup.Cat -Rendita Cat / RA RD
STRADE COMUNALI - MANUT. STRAORDINARIA														
RANICA - 24020 RANICA (BG) - ITALIA														
														29/07/2009

10394.0 ILLUMINAZIONE PUBBLICA - MANUT. STRAORD

1	T	O	H176								Non classificato		Metri Quad					
Zon	Cat	Descrizione categoria Terreno									Clas	HA	A	CA	Redd Dominicale	Redd Agrario		
		Non classificato											.	0	.	0		
ILLUMINAZIONE PUBBLICA - MANUT. STRAORD																		
RANICA - 24020 RANICA (BG) - ITALIA																		
														06/10/2009				

10396.0 STRADE COMUNALI - INTERVENTI EDILI

1	T	O	H176								Non classificato		Metri Quad					
Zon	Cat	Descrizione categoria Terreno									Clas	HA	A	CA	Redd Dominicale	Redd Agrario		
		Non classificato											.	0	.	0		
STRADE COMUNALI - INTERVENTI EDILI																		
RANICA - 24020 RANICA (BG) - ITALIA																		
														06/10/2009				

10399.0 ILLUMINAZIONE PUBBLICA- POTENZIAMENTO IMPIANTO

1	T	O	H176								Non classificato		Metri Quad					
Zon	Cat	Descrizione categoria Terreno									Clas	HA	A	CA	Redd Dominicale	Redd Agrario		
		Non classificato											.	0	.	0		
ILLUMINAZIONE PUBBLICA- POTENZIAMENTO IMPIANTO																		
RANICA - 24020 RANICA (BG) - ITALIA																		
														31/12/2009				

10400.0 PISTA CICLABILE VIA VIANDASSO

1	T	O	H176								Non classificato		Metri Quad					
Zon	Cat	Descrizione categoria Terreno									Clas	HA	A	CA	Redd Dominicale	Redd Agrario		
		Non classificato											.	0	.	0		
PISTA CICLABILE VIA VIANDASSO																		
RANICA - 24020 RANICA (BG) - ITALIA																		
														31/12/2009				

10401.0 MANUT. IMPIANTO ILLUMINAZIONE PUBBLICA

1	T	O	H176								Non classificato		Metri Quad					
Zon	Cat	Descrizione categoria Terreno									Clas	HA	A	CA	Redd Dominicale	Redd Agrario		
		Non classificato											.	0	.	0		

INVENTARIO - Dati catastali

Immobil	unita	Dca	T/F	O/	Comu	Foglio	Particella	Sub	Graf	Cat	Descrizione categoria	Clas	Consistenza	Sup.Cat -Rendita Cat / RA RD
MANUT. IMPIANTO ILLUMINAZIONE PUBBLICA														
RANICA - 24020 RANICA (BG) - ITALIA														
														25/06/2010

10402.0 STRADE COMUNALI - MANUT. STRAORDINARIE

1	T	O	H176								Non classificato		Metri Quad					
Zon	Cat	Descrizione categoria Terreno									Clas	HA	A	CA	Redd Dominicale	Redd Agrario		
		Non classificato											.	0	.	0		
STRADE COMUNALI - MANUT. STRAORDINARIE																		
RANICA - 24020 RANICA (BG) - ITALIA																		
														25/06/2010				

10404.0 SEGNALETICA STRADALE

1	T	O	H176								Non classificato		Metri Quad					
Zon	Cat	Descrizione categoria Terreno									Clas	HA	A	CA	Redd Dominicale	Redd Agrario		
		Non classificato											.	0	.	0		
SEGNALETICA STRADALE																		
RANICA - 24020 RANICA (BG) - ITALIA																		
														25/06/2010				

10406.0 IMPIANTO SEMAFORICO VIA ADELASIO

1	T	O	H176								Non classificato		Metri Quad					
Zon	Cat	Descrizione categoria Terreno									Clas	HA	A	CA	Redd Dominicale	Redd Agrario		
		Non classificato											.	0	.	0		
IMPIANTO SEMAFORICO VIA ADELASIO																		
VIA ADELASIO - 24020 RANICA di RANICA (BG) - ITALIA																		
														13/12/2010				

10407.0 SEGNALETICA VERTICALE

1	T	O	H176								Non classificato		Metri Quad					
Zon	Cat	Descrizione categoria Terreno									Clas	HA	A	CA	Redd Dominicale	Redd Agrario		
		Non classificato											.	0	.	0		
SEGNALETICA VERTICALE																		
RANICA - 24020 RANICA (BG) - ITALIA																		
														30/12/2011				

10408.0 PISTA CICLOPEBONALE ALZANO L. RANICA

1	T	O	H176								Non classificato		Metri Quad					
Zon	Cat	Descrizione categoria Terreno									Clas	HA	A	CA	Redd Dominicale	Redd Agrario		
		Non classificato											.	0	.	0		

INVENTARIO - Dati catastali

Immobil	unita	Dca	T/F	O/	Comu	Foglio	Particella	Sub	Graf	Cat	Descrizione categoria	Clas	Consistenza	Sup.Cat -Rendita Cat / RA RD
PISTA CICLOPEBONALE ALZANO L. RANICA														
RANICA - 24020 RANICA (BG) - ITALIA														
														30/12/2011

10410.0 STRADE COMUNALI - MANUT. STRAORDINARIA

1	T	O	H176								Non classificato		Metri Quad					
Zon	Cat	Descrizione categoria Terreno									Clas	HA	A	CA	Redd Dominicale	Redd Agrario		
		Non classificato											.	0	.	0		
STRADE COMUNALI - MANUT. STRAORDINARIA																		
RANICA - 24020 RANICA (BG) - ITALIA																		
														30/12/2011				

10411.0 IMPIANTO ILLUMINAZIONE PUBBLICA - MANUT STRAORD

1	T	O	H176								Non classificato		Metri Quad					
Zon	Cat	Descrizione categoria Terreno									Clas	HA	A	CA	Redd Dominicale	Redd Agrario		
		Non classificato											.	0	.	0		
IMPIANTO ILLUMINAZIONE PUBBLICA - MANUT STRAORD																		
RANICA - 24020 RANICA (BG) - ITALIA																		
														30/12/2011				

10415.0 MANUTENZIONE STRAORDINARIA STRADE 2011

1	T	O	H176								Non classificato		Metri Quad					
Zon	Cat	Descrizione categoria Terreno									Clas	HA	A	CA	Redd Dominicale	Redd Agrario		
		Non classificato											.	0	.	0		
MANUTENZIONE STRAORDINARIA STRADE 2011																		
RANICA - 24020 RANICA (BG) - ITALIA																		
														30/12/2011				

10416.0 PISTA CICLABILE VIE SS 7 F.LLI MARTIRI - S. ELIA

1	T	O	H176								Non classificato		Metri Quad					
Zon	Cat	Descrizione categoria Terreno									Clas	HA	A	CA	Redd Dominicale	Redd Agrario		
		Non classificato											.	0	.	0		
PISTA CICLABILE VIE SS 7 F.LLI MARTIRI - S. ELIA																		
RANICA - 24020 RANICA (BG) - ITALIA																		
														30/12/2011				

10419.0 STRADE COMUNALI - MANUT. STRAORDINARIE 2012

1	T	O	H176								Non classificato		Metri Quad					
Zon	Cat	Descrizione categoria Terreno									Clas	HA	A	CA	Redd Dominicale	Redd Agrario		
		Non classificato											.	0	.	0		

INVENTARIO - Dati catastali

Immobil	unita	Dca	T/F	O/	Comu	Foglio	Particella	Sub	Graf	Cat	Descrizione categoria	Clas	Consistenza	Sup.Cat -Rendita Cat / RA RD
STRADE COMUNALI - MANUT. STRAORDINARIE 2012														
RANICA - 24020 RANICA (BG) - ITALIA														
														30/12/2012

10420.0 IMPIANTI PUBBLICA ILLUMINAZIONE - MANUT. STRAORD.

1	T	O	H176								Non classificato		Metri Quad					
Zon	Cat	Descrizione categoria Terreno									Clas	HA	A	CA	Redd Dominicale	Redd Agrario		
		Non classificato											.	0	.	0		
IMPIANTI PUBBLICA ILLUMINAZIONE - MANUT. STRAORD.																		
RANICA - 24020 RANICA (BG) - ITALIA																		
														30/12/2012				

10423.0 STRADE COMUNALI - INTERVENTI STRAORDINARI

1	T	O	H176								Non classificato		Metri Quad					
Zon	Cat	Descrizione categoria Terreno									Clas	HA	A	CA	Redd Dominicale	Redd Agrario		
		Non classificato											.	0	.	0		
STRADE COMUNALI - INTERVENTI STRAORDINARI																		
RANICA - 24020 RANICA (BG) - ITALIA																		
														30/12/2012				

10426.0 SEGNALETICA VERTICALE - RIFACIMENTO

1	T	O	H176								Non classificato		Metri Quad					
Zon	Cat	Descrizione categoria Terreno									Clas	HA	A	CA	Redd Dominicale	Redd Agrario		
		Non classificato											.	0	.	0		
SEGNALETICA VERTICALE - RIFACIMENTO																		
RANICA - 24020 RANICA (BG) - ITALIA																		
														30/12/2012				

10427.0 ILLUMINAZIONE PUBBLICA - PROGETTO SISTEMAZIONE

1	T	O	H176								Non classificato		Metri Quad					
Zon	Cat	Descrizione categoria Terreno									Clas	HA	A	CA	Redd Dominicale	Redd Agrario		
		Non classificato											.	0	.	0		
ILLUMINAZIONE PUBBLICA - PROGETTO SISTEMAZIONE																		
RANICA - 24020 RANICA (BG) - ITALIA																		
														30/12/2012				

10428.0 ROTATORIA VIE MARCONI -ZOPFI

1	T	O	H176								Non classificato		Metri Quad					
Zon	Cat	Descrizione categoria Terreno									Clas	HA	A	CA	Redd Dominicale	Redd Agrario		
		Non classificato											.	0	.	0		

INVENTARIO - Dati catastali

Immobil	unita	Dca	T/F	O/	Comu	Foglio	Particella	Sub	Graf	Cat	Descrizione categoria	Clas	Consistenza	Sup.Cat -Rendita Cat / RA RD
											ROTATORIA VIE MARCONI -ZOPFI			
											RANICA - 24020 RANICA (BG) - ITALIA			30/12/2012

10429.0 PISTA CICLOPEDONALE VIA VIANDASSO - 1' LOTTO

1	T	O	H176								Non classificato		Metri Quad					
Zon	Cat	Descrizione categoria Terreno									Clas	HA	A	CA	Redd Dominicale	Redd Agrario		
		Non classificato											.	0	.	0		
		PISTA CICLOPEDONALE VIA VIANDASSO - 1' LOTTO																
		RANICA - 24020 RANICA (BG) - ITALIA														31/12/2013		

10430.0 REALIZZAZIONE NUOVI OSSARIETTI

1	T	O	H176								Non classificato		Metri Quad					
Zon	Cat	Descrizione categoria Terreno									Clas	HA	A	CA	Redd Dominicale	Redd Agrario		
		Non classificato											.	0	.	0		
		REALIZZAZIONE NUOVI OSSARIETTI																
		RANICA - 24020 RANICA (BG) - ITALIA														31/12/2013		

10431.0 SEGNALETICA VERTICALE

1	T	O	H176								Non classificato		Metri Quad					
Zon	Cat	Descrizione categoria Terreno									Clas	HA	A	CA	Redd Dominicale	Redd Agrario		
		Non classificato											.	0	.	0		
		SEGNALETICA VERTICALE																
		RANICA - 24020 RANICA (BG) - ITALIA														31/12/2013		

10432.0 MANUT. STRADE - ELIM. BARRIERE ARCHITETT. 2013

1	T	O	H176								Non classificato		Metri Quad					
Zon	Cat	Descrizione categoria Terreno									Clas	HA	A	CA	Redd Dominicale	Redd Agrario		
		Non classificato											.	0	.	0		
		MANUT. STRADE - ELIM. BARRIERE ARCHITETT. 2013																
		RANICA - 24020 RANICA (BG) - ITALIA														31/12/2013		

10433.0 PENSILINA COPRI BICI - COMPARTO COMMERCIALE

1	T	O	H176								Non classificato		Metri Quad					
Zon	Cat	Descrizione categoria Terreno									Clas	HA	A	CA	Redd Dominicale	Redd Agrario		
		Non classificato											.	0	.	0		

INVENTARIO - Dati catastali

Immobil	unita	Dca	T/F	O/	Comu	Foglio	Particella	Sub	Graf	Cat	Descrizione categoria	Clas	Consistenza	Sup.Cat -Rendita Cat / RA RD
PENSILINA COPRI BICI - COMPARTO COMMERCIALE														
VIA VIANDASSO - 24020 RANICA di RANICA (BG) - ITALIA														
														31/12/2013

10435.0 STRADE - MANUTENZIONI STRAORDINARIE 2013

1	T	O	H176								Non classificato		Metri Quad					
Zon	Cat	Descrizione categoria Terreno									Clas	HA	A	CA	Redd Dominicale	Redd Agrario		
		Non classificato											.	0	.	0		
STRADE - MANUTENZIONI STRAORDINARIE 2013																		
VIA VIANDASSO - 24020 RANICA di RANICA (BG) - ITALIA																		
														31/12/2013				

10436.0 IMPIANTI ILLUMINAZIONE PUBBLICA - MANUT STR. 2013

1	T	O	H176								Non classificato		Metri Quad					
Zon	Cat	Descrizione categoria Terreno									Clas	HA	A	CA	Redd Dominicale	Redd Agrario		
		Non classificato											.	0	.	0		
IMPIANTI ILLUMINAZIONE PUBBLICA - MANUT STR. 2013																		
VIA VIANDASSO - 24020 RANICA di RANICA (BG) - ITALIA																		
														31/12/2013				

10437.0 PISTA CICLOPEDONALE VIA MATTEOTTI-CONFINE TORRE BO

1	T	O	H176								Non classificato		Metri Quad					
Zon	Cat	Descrizione categoria Terreno									Clas	HA	A	CA	Redd Dominicale	Redd Agrario		
		Non classificato											.	0	.	0		
PISTA CICLOPEDONALE VIA MATTEOTTI-CONFINE TORRE BO																		
RANICA - 24020 RANICA (BG) - ITALIA																		
														21/11/2014				

10438.0 RETE ECOLOGICA PROSSIMITA' FIUME SERIO

1	T	O	H176								Non classificato		Metri Quad					
Zon	Cat	Descrizione categoria Terreno									Clas	HA	A	CA	Redd Dominicale	Redd Agrario		
		Non classificato											.	0	.	0		
RETE ECOLOGICA PROSSIMITA' FIUME SERIO																		
RANICA - 24020 RANICA (BG) - ITALIA																		
														21/11/2014				

10440.0 STRADE COMUNALI - MANUT. STRAORD. 2014

1	T	O	H176								Non classificato		Metri Quad					
Zon	Cat	Descrizione categoria Terreno									Clas	HA	A	CA	Redd Dominicale	Redd Agrario		
		Non classificato											.	0	.	0		

INVENTARIO - Dati catastali

Immobil	unita	Dca	T/F	O/	Comu	Foglio	Particella	Sub	Graf	Cat	Descrizione categoria	Clas	Consistenza	Sup.Cat -Rendita Cat / RA RD
STRADE COMUNALI - MANUT. STRAORD. 2014														
RANICA - 24020 RANICA (BG) - ITALIA														
														21/11/2014

10441.0 ILLUMINAZIONE PUBBLICA - MANUT. STRAORD. 2014

1	T	O	H176								Non classificato		Metri Quad					
Zon	Cat	Descrizione categoria Terreno									Clas	HA	A	CA	Redd Dominicale	Redd Agrario		
		Non classificato											.	0	.	0		
ILLUMINAZIONE PUBBLICA - MANUT. STRAORD. 2014																		
RANICA - 24020 RANICA (BG) - ITALIA																		
														21/11/2014				

10444.0 SEGNALETICA VERTICA

1	T	O	H176								Non classificato		Metri Quad					
Zon	Cat	Descrizione categoria Terreno									Clas	HA	A	CA	Redd Dominicale	Redd Agrario		
		Non classificato											.	0	.	0		
SEGNALETICA VERTICA																		
RANICA - 24020 RANICA (BG) - ITALIA																		
														21/11/2014				

10449.0 STRADE - MANUTENZIONI STRAORDINARIE 2015

1	T	O	H176								Non classificato		Metri Quad					
Zon	Cat	Descrizione categoria Terreno									Clas	HA	A	CA	Redd Dominicale	Redd Agrario		
		Non classificato											.	0	.	0		
STRADE - MANUTENZIONI STRAORDINARIE 2015																		
RANICA - 24020 RANICA (BG) - ITALIA																		
														03/06/2015				

10450.0 ILLUMINAZIONE PUBBLICA - MANUT. STRAORD. 2015

1	T	O	H176								Non classificato		Metri Quad					
Zon	Cat	Descrizione categoria Terreno									Clas	HA	A	CA	Redd Dominicale	Redd Agrario		
		Non classificato											.	0	.	0		
ILLUMINAZIONE PUBBLICA - MANUT. STRAORD. 2015																		
RANICA - 24020 RANICA (BG) - ITALIA																		
														03/06/2015				

10452.0 SEGNALETICA STRADALE - MAN. 2015

1	T	O	H176								Non classificato		Metri Quad					
Zon	Cat	Descrizione categoria Terreno									Clas	HA	A	CA	Redd Dominicale	Redd Agrario		
		Non classificato											.	0	.	0		

INVENTARIO - Dati catastali

Immobil	unita	Dca	T/F	O/	Comu	Foglio	Particella	Sub	Graf	Cat	Descrizione categoria	Clas	Consistenza	Sup.Cat -Rendita Cat / RA RD
SEGNALETICA STRADALE - MAN. 2015														
RANICA - 24020 RANICA (BG) - ITALIA														
														03/06/2015

11001.0 SEDE MUNICIPALE

1	F	O	H176	0007	809	002			B/4	Uffici pubblici	2	Metri Cubi	4.086,00	3.165,36	
Zon	Cat	Descrizione categoria Fabbricato									Clas	UnitMis	Consistenza	Superf. Catas	Rendita
	B/4	Uffici pubblici									2	Metri Cub	4.086,00		3.165,36
SEDE MUNICIPALE															
VIA GAVAZZENI, 1 - 24020 RANICA di RANICA (BG) - ITALIA															
														31/12/2001	

11002.0 SCUOLA MATERNA "BERETTA"

1	F	O	H176	0007	140				B/5	Scuole e laboratori scientifici	0	Metri Cubi	7.148,00	4.429,96	
Zon	Cat	Descrizione categoria Fabbricato									Clas	UnitMis	Consistenza	Superf. Catas	Rendita
	B/5	Scuole e laboratori scientifici									0	Metri Cub	7.148,00		4.429,96
SCUOLA MATERNA "BERETTA"															
VIA SARCA - 24020 RANICA di RANICA (BG) - ITALIA															
														31/12/2001	

11003.0 SCUOLA ELEMENTARE M.PIAZZOLI

1	F	O	H176	0007	152	004			B/5	Scuole e laboratori scientifici	U	Metri Cubi	7.720,00	4.784,46	
Zon	Cat	Descrizione categoria Fabbricato									Clas	UnitMis	Consistenza	Superf. Catas	Rendita
	B/5	Scuole e laboratori scientifici									U	Metri Cub	7.720,00		4.784,46
SCUOLA ELEMENTARE M.PIAZZOLI															
VIA SIMONE ELIA - 24020 RANICA di RANICA (BG) - ITALIA															
														31/12/2001	

11004.0 SCUOLA MEDIA M.PIAZZOLI

1	F	O	H176	0007	152	005			B/5	Scuole e laboratori scientifici	U	Metri Cubi	8.919,00	5.527,53	
Zon	Cat	Descrizione categoria Fabbricato									Clas	UnitMis	Consistenza	Superf. Catas	Rendita
	B/5	Scuole e laboratori scientifici									U	Metri Cub	8.919,00		5.527,53
SCUOLA MEDIA M.PIAZZOLI															
VIA SIMONE ELIA - 24020 RANICA di RANICA (BG) - ITALIA															
														31/12/2001	

11005.0 EDIFICIO EX SCUOLE - BIBLIOTECA

1	F	O	H176	0007	152	003			B/4	Uffici pubblici	1	Metri Cubi	4.586,00	2.842,17	
Zon	Cat	Descrizione categoria Fabbricato									Clas	UnitMis	Consistenza	Superf. Catas	Rendita
	B/4	Uffici pubblici									1	Metri Cub	4.586,00		2.842,17

INVENTARIO - Dati catastali

Immobil	unita	Dca	T/F	O/	Comu	Foglio	Particella	Sub	Graf	Cat	Descrizione categoria	Clas	Consistenza	Sup.Cat -Rendita Cat / RA RD
EDIFICIO EX SCUOLE - BIBLIOTECA														
VIA SIMONE ELIA, 2 - 24020 RANICA di RANICA (BG) - ITALIA														
														31/12/2001

11007.0 PALESTRA COMUNALE

1	F	O	H176	0007	2.497				D/6	Fabbricati e locali per esercizi sportivi (con fine di lucro)	1		1,70	4.126,49	
Zon	Cat	Descrizione categoria Fabbricato									Clas	UnitMis	Consistenza	Superf. Catas	Rendita
	D/6	Fabbricati e locali per esercizi sportivi (con fine di lucro)									1		1,70		4.126,49
PALESTRA COMUNALE															
VIA MATTEOTTI - 24020 RANICA di RANICA (BG) - ITALIA															
														31/12/2001	

11009.0 BAR CAMPI DA TENNIS

1	F	O	H176	0007	721	001			C/1	Negozi e botteghe	1	Vani	115,00	2.898,36	
Zon	Cat	Descrizione categoria Fabbricato									Clas	UnitMis	Consistenza	Superf. Catas	Rendita
	C/1	Negozi e botteghe									1	Vani	115,00		2.898,36
BAR CAMPI DA TENNIS															
VIA MATTEOTTI - 24020 RANICA di RANICA (BG) - ITALIA															
														31/12/2001	

11010.0 CAMPI DA TENNIS E SPOGLIATOI

1	F	O	H176	0007	721	001			D/6	Fabbricati e locali per esercizi sportivi (con fine di lucro)				2.642,58	
Zon	Cat	Descrizione categoria Fabbricato									Clas	UnitMis	Consistenza	Superf. Catas	Rendita
	D/6	Fabbricati e locali per esercizi sportivi (con fine di lucro)													2.642,58
CAMPI DA TENNIS E SPOGLIATOI															
VIA MATTEOTTI - 24020 RANICA di RANICA (BG) - ITALIA															
														31/12/2001	

11012.0 SPOGLIATOI CAMPO SPORTIVO

1	F	O	H176	0007	441				D/6	Fabbricati e locali per esercizi sportivi (con fine di lucro)			1,15	2.707,57	
Zon	Cat	Descrizione categoria Fabbricato									Clas	UnitMis	Consistenza	Superf. Catas	Rendita
	D/6	Fabbricati e locali per esercizi sportivi (con fine di lucro)											1,15		2.707,57
SPOGLIATOI CAMPO SPORTIVO															
VIA MATTEOTTI - 24020 RANICA di RANICA (BG) - ITALIA															
														31/12/2001	

11026.0 CABINA ENEL

1	F	O	H176	0007	2.901				C/2	Magazzini e locali di deposito	2	Metri Quad	17,60	44,54	
Zon	Cat	Descrizione categoria Fabbricato									Clas	UnitMis	Consistenza	Superf. Catas	Rendita
	C/2	Magazzini e locali di deposito									2	Metri Qua	17,60		44,54

INVENTARIO - Dati catastali

Immobil	unita	Dca	T/F	O/	Comu	Foglio	Particella	Sub	Graf	Cat	Descrizione categoria	Clas	Consistenza	Sup.Cat -Rendita Cat / RA RD
CABINA ENEL														
VIA SARCA - 24020 RANICA di RANICA (BG) - ITALIA														
														31/12/2001

11138.0 ENTE MORALE S. ANTONIO

1	F	O	H176	0007	615					B/1	Collegi, convitti, educandati, ricoveri, orfanotrofi, ospizi,	1	Metri Cubi	3.837,00		2.972,47
Zon	Cat	Descrizione categoria Fabbricato									Clas	UnitMis	Consistenza	Superf. Catas	Rendita	
	B/1	Collegi, convitti, educandati, ricoveri, orfanotrofi, ospizi, conventi, seminari, caserme									1	Metri Cub	3.837,00		2.972,47	
ENTE MORALE S. ANTONIO																
VIA GAVAZZENI - 24020 RANICA di RANICA (BG) - ITALIA																
														31/12/2001		

11142.0 Lavatoio comunale

1	F	O	H176	0009	300						Non classificato					
Zon	Cat	Descrizione categoria Fabbricato									Clas	UnitMis	Consistenza	Superf. Catas	Rendita	
		Non classificato														
Lavatoio comunale																
RANICA - 24020 RANICA (BG) - ITALIA																
														31/12/2001		

11148.0 MAGAZZINO COMUNALE VIA ELIA

1	F	O	H176	0007	721	002				C/2	Magazzini e locali di deposito	0	Metri Quad	107,00		233,83
Zon	Cat	Descrizione categoria Fabbricato									Clas	UnitMis	Consistenza	Superf. Catas	Rendita	
	C/2	Magazzini e locali di deposito									0	Metri Qua	107,00		233,83	
MAGAZZINO COMUNALE VIA ELIA																
VIA SIMONE ELIA - 24020 RANICA di RANICA (BG) - ITALIA																
														31/12/2001		

11149.0 BOX - AUTORIMESSA MUNICIPIO

1	F	O	H176	0007	809	004				C/6	Stalle, scuderie, rimesse, autorimesse (senza fine di luc	2	Vani	72,00		159,90
Zon	Cat	Descrizione categoria Fabbricato									Clas	UnitMis	Consistenza	Superf. Catas	Rendita	
	C/6	Stalle, scuderie, rimesse, autorimesse (senza fine di lucro)									2	Vani	72,00		159,90	
BOX - AUTORIMESSA MUNICIPIO																
VIA GAVAZZENI, 1 - 24020 RANICA di RANICA (BG) - ITALIA																
														31/12/2001		

11172.0 IMPIANTO IRRIGAZIONE CAMPO CALCIO

1	F	O	H176								Non classificato					
Zon	Cat	Descrizione categoria Fabbricato									Clas	UnitMis	Consistenza	Superf. Catas	Rendita	
		Non classificato														

INVENTARIO - Dati catastali

Immobil	unita	Dca	T/F	O/	Comu	Foglio	Particella	Sub	Graf	Cat	Descrizione categoria	Clas	Consistenza	Sup.Cat -Rendita Cat / RA RD
											IMPIANTO IRRIGAZIONE CAMPO CALCIO			
											VIA MATTEOTTI - 24020 RANICA di RANICA (BG) - ITALIA			31/12/2001

11178.0 LAVORI DI MANUTENZ. EDIFICI SCOLASTICI

1	F	O	H176								Non classificato					
Zon	Cat	Descrizione categoria Fabbricato									Clas	UnitMis	Consistenza	Superf. Catas	Rendita	
		Non classificato														
LAVORI DI MANUTENZ. EDIFICI SCOLASTICI																
RANICA - 24020 RANICA (BG) - ITALIA																
														31/12/2001		

11217.0 MANUTENZIONE PARCHI E GIARDINI

1	T	O	H176								Non classificato		Metri Quad				
Zon	Cat	Descrizione categoria Terreno									Clas	HA	A	CA	Redd Dominicale	Redd Agrario	
		Non classificato											.	0	.	0	
MANUTENZIONE PARCHI E GIARDINI																	
RANICA - 24020 RANICA (BG) - ITALIA																	
														31/12/2001			

11229.0 NUOVA PALESTRA VIA MATTEOTTI - IMM.2002

1	T	O	H176								Non classificato		Metri Quad				
Zon	Cat	Descrizione categoria Terreno									Clas	HA	A	CA	Redd Dominicale	Redd Agrario	
		Non classificato											.	0	.	0	
NUOVA PALESTRA VIA MATTEOTTI - IMM.2002																	
RANICA - 24020 RANICA (BG) - ITALIA																	
														31/12/2002			

11230.0 EDIFICIO EX SCUOLE - MAN.2002

1	F	O	H176	0007	152	003			A/4		Abitazioni di tipo popolare	1				
Zon	Cat	Descrizione categoria Fabbricato									Clas	UnitMis	Consistenza	Superf. Catas	Rendita	
	A/4	Abitazioni di tipo popolare									1					
EDIFICIO EX SCUOLE - MAN.2002																
VIA SIMONE ELIA, 2 - 24020 RANICA di RANICA (BG) - ITALIA																
														31/12/2002		

11231.0 EDIFICI SCOLASTICI - ADEG. NORME SICUREZZA 2002

1	T	O	H176								Non classificato		Metri Quad				
Zon	Cat	Descrizione categoria Terreno									Clas	HA	A	CA	Redd Dominicale	Redd Agrario	
		Non classificato											.	0	.	0	

INVENTARIO - Dati catastali

Immobil	unita	Dca	T/F	O/	Comu	Foglio	Particella	Sub	Graf	Cat	Descrizione categoria	Clas	Consistenza	Sup.Cat -Rendita Cat / RA RD
EDIFICI SCOLASTICI - ADEG. NORME SICUREZZA 2002														
VIA SIMONE ELIA, 2 - 24020 RANICA di RANICA (BG) - ITALIA														
														31/12/2002

11275.0 PALESTRA COMUNALE - IMMOBILIZZAZIONI

1	T	O	H176								Non classificato		Metri Quad					
Zon	Cat	Descrizione categoria Terreno									Clas	HA	A	CA	Redd Dominicale	Redd Agrario		
		Non classificato											.	0	.	0		
PALESTRA COMUNALE - IMMOBILIZZAZIONI																		
VIA MATTEOTTI - 24020 RANICA di RANICA (BG) - ITALIA																		
														22/12/2003				

11276.0 BIBLIOTECA COMUNALE - IMMOBILIZZAZIONE

1	T	O	H176								Non classificato		Metri Quad					
Zon	Cat	Descrizione categoria Terreno									Clas	HA	A	CA	Redd Dominicale	Redd Agrario		
		Non classificato											.	0	.	0		
BIBLIOTECA COMUNALE - IMMOBILIZZAZIONE																		
RANICA - 24020 RANICA (BG) - ITALIA																		
														22/12/2003				

11297.0 OPERE EDILI PATRIMONIO IMMOBILIARE

1	F	O	H176								Non classificato				
Zon	Cat	Descrizione categoria Fabbricato									Clas	UnitMis	Consistenza	Superf. Catas	Rendita
		Non classificato													
OPERE EDILI PATRIMONIO IMMOBILIARE															
RANICA - 24020 RANICA (BG) - ITALIA															
														11/03/2004	

11320.0 OPERE IDRAULICHE TENNIS

1	F	O	H176								Non classificato				
Zon	Cat	Descrizione categoria Fabbricato									Clas	UnitMis	Consistenza	Superf. Catas	Rendita
		Non classificato													
OPERE IDRAULICHE TENNIS															
VIA MATTEOTTI - 24020 RANICA di RANICA (BG) - ITALIA															
														14/10/2004	

11333.0 NUOVA PALESTRA - IMMOBILIZZAZIONI

1	T	O	H176								Non classificato		Metri Quad					
Zon	Cat	Descrizione categoria Terreno									Clas	HA	A	CA	Redd Dominicale	Redd Agrario		
		Non classificato											.	0	.	0		

INVENTARIO - Dati catastali

Immobil	unita	Dca	T/F	O/	Comu	Foglio	Particella	Sub	Graf	Cat	Descrizione categoria	Clas	Consistenza	Sup.Cat -Rendita Cat / RA RD
NUOVA PALESTRA - IMMOBILIZZAZIONI														
VIA SARCA - 24020 RANICA di RANICA (BG) - ITALIA														
														21/12/2004

11336.0 SC. MATERNA E MEDIE - IMMOBILIZZ.

1	T	O	H176								Non classificato		Metri Quad				
Zon	Cat	Descrizione categoria Terreno									Clas	HA	A	CA	Redd Dominicale	Redd Agrario	
		Non classificato											.	0	.	0	
SC. MATERNA E MEDIE - IMMOBILIZZ.																	
RANICA - 24020 RANICA (BG) - ITALIA																	
														21/12/2004			

11346.0 BAGNI PUBBLICI - OPERE EDILI

1	F	O	H176								Non classificato				
Zon	Cat	Descrizione categoria Fabbricato									Clas	UnitMis	Consistenza	Superf. Catas	Rendita
		Non classificato													
BAGNI PUBBLICI - OPERE EDILI															
RANICA - 24020 RANICA (BG) - ITALIA															
														28/04/2005	

11366.0 NUOVO CENTRO CULTURALE

1	F	O	H176								Non classificato				
Zon	Cat	Descrizione categoria Fabbricato									Clas	UnitMis	Consistenza	Superf. Catas	Rendita
		Non classificato													
NUOVO CENTRO CULTURALE															
VIA GAVAZZENI - 24020 RANICA di RANICA (BG) - ITALIA															
														09/12/2005	

11367.0 STRUTTURE CAMPO SPORTIVO

1	F	O	H176								Non classificato				
Zon	Cat	Descrizione categoria Fabbricato									Clas	UnitMis	Consistenza	Superf. Catas	Rendita
		Non classificato													
STRUTTURE CAMPO SPORTIVO															
VIA MATTEOTTI - 24020 RANICA di RANICA (BG) - ITALIA															
														09/12/2005	

11368.0 NUOVA PALESTRA COMUNALE

1	F	O	H176								Non classificato				
Zon	Cat	Descrizione categoria Fabbricato									Clas	UnitMis	Consistenza	Superf. Catas	Rendita
		Non classificato													

INVENTARIO - Dati catastali

Immobil	unita	Dca	T/F	O/	Comu	Foglio	Particella	Sub	Graf	Cat	Descrizione categoria	Clas	Consistenza	Sup.Cat -Rendita Cat / RA RD
NUOVA PALESTRA COMUNALE														
VIA MATTEOTTI - 24020 RANICA di RANICA (BG) - ITALIA													09/12/2005	

11370.0 SCUOLE MATERNA E MEDIA

1	F	O	H176								Non classificato					
Zon	Cat	Descrizione categoria Fabbricato									Clas	UnitMis	Consistenza	Superf. Catas	Rendita	
		Non classificato														
SCUOLE MATERNA E MEDIA																
RANICA - 24020 RANICA (BG) - ITALIA													12/12/2005			

11416.0 MONUMENTO DEI CADUTI - RESTAURO

1	F	O	H176								Non classificato					
Zon	Cat	Descrizione categoria Fabbricato									Clas	UnitMis	Consistenza	Superf. Catas	Rendita	
		Non classificato														
MONUMENTO DEI CADUTI - RESTAURO																
VIA ADELASIO - 24020 RANICA di RANICA (BG) - ITALIA													29/12/2006			

11419.0 ARCHIVIO STORICO - IMMOBILIZZAZIONE

1	T	O	H176								Non classificato		Metri Quad				
Zon	Cat	Descrizione categoria Terreno									Clas	HA	A	CA	Redd Dominicale	Redd Agrario	
		Non classificato											.	0	.	0	
ARCHIVIO STORICO - IMMOBILIZZAZIONE																	
RANICA - 24020 RANICA (BG) - ITALIA													29/12/2006				

11420.0 BIGLIETTERIA CAMPO DI CALCIO

1	F	O	H176								Non classificato					
Zon	Cat	Descrizione categoria Fabbricato									Clas	UnitMis	Consistenza	Superf. Catas	Rendita	
		Non classificato														
BIGLIETTERIA CAMPO DI CALCIO																
RANICA - 24020 RANICA (BG) - ITALIA													29/12/2006			

11478.0 VILLA MORLACCHI - NUOVO UFF. VIGILI

1	F	O	H176	7	249	716				A/1	Abitazioni di tipo signorile	U	Metri Quad	98,50	826,33
Zon	Cat	Descrizione categoria Fabbricato									Clas	UnitMis	Consistenza	Superf. Catas	Rendita
	A/1	Abitazioni di tipo signorile									U	Metri Qua	98,50		826,33

INVENTARIO - Dati catastali

Immobil	unita	Dca	T/F	O/	Comu	Foglio	Particella	Sub	Graf	Cat	Descrizione categoria	Clas	Consistenza	Sup.Cat -Rendita Cat / RA RD
VILLA MORLACCHI - NUOVO UFF. VIGILI														
VIA G. ZOPFI, 20 - 24020 RANICA di RANICA (BG) - ITALIA													31/12/2008	

11489.0 VILLA MORLACCHI - BOX

1	F	O	H176			7	249	782		C/6	Stalle, scuderie, rimesse, autorimesse (senza fine di luc	2	Metri Quad	22,00	48,86
Zon	Cat	Descrizione categoria Fabbricato									Clas	UnitMis	Consistenza	Superf. Catas	Rendita
	C/6	Stalle, scuderie, rimesse, autorimesse (senza fine di lucro)									2	Metri Qua	22,00		48,86
VILLA MORLACCHI - BOX															
VIA ZOPFI, 22 - 24020 RANICA di RANICA (BG) - ITALIA													30/07/2009		

11498.0 EDIFICI SCOLASTICI

1	F	O	H176								Non classificato				
Zon	Cat	Descrizione categoria Fabbricato									Clas	UnitMis	Consistenza	Superf. Catas	Rendita
		Non classificato													
EDIFICI SCOLASTICI															
VIA S. ELIA - 24020 RANICA di RANICA (BG) - ITALIA													31/12/2009		

11499.0 CENTRO PRIMA INFANZIA

1	F	O	H176								Non classificato				
Zon	Cat	Descrizione categoria Fabbricato									Clas	UnitMis	Consistenza	Superf. Catas	Rendita
		Non classificato													
CENTRO PRIMA INFANZIA															
RANICA - 24020 RANICA (BG) - ITALIA													31/12/2009		

11500.0 POZZO AD USO IRRIGUO C/O CAMPO CALCIO

1	T	O	H176								Non classificato		Metri Quad				
Zon	Cat	Descrizione categoria Terreno									Clas	HA	A	CA	Redd Dominicale	Redd Agrario	
		Non classificato											.	0	.	0	
POZZO AD USO IRRIGUO C/O CAMPO CALCIO																	
RANICA - 24020 RANICA (BG) - ITALIA													31/12/2009				

11503.0 PALESTRA SCOLASTICA

1	F	O	H176								Non classificato				
Zon	Cat	Descrizione categoria Fabbricato									Clas	UnitMis	Consistenza	Superf. Catas	Rendita
		Non classificato													

INVENTARIO - Dati catastali

Immobil	unita	Dca	T/F	O/	Comu	Foglio	Particella	Sub	Graf	Cat	Descrizione categoria	Clas	Consistenza	Sup.Cat -Rendita Cat / RA RD
PALESTRA SCOLASTICA														
PIAZZALE BERTET - 24020 RANICA di RANICA (BG) - ITALIA														
														25/06/2010

11506.0 PALESTRA SCOLASTICA - IMPIANTO ARIA CALDA

1	F	O	H176								Non classificato					
Zon	Cat	Descrizione categoria Fabbricato									Clas	UnitMis	Consistenza	Superf. Catas	Rendita	
		Non classificato														
PALESTRA SCOLASTICA - IMPIANTO ARIA CALDA																
PIAZZALE BERTET - 24020 RANICA di RANICA (BG) - ITALIA																
														22/12/2010		

11507.0 NUOVA PALESTRA COMUNALE - MANUTENZIONI STRAORDINAR

1	F	O	H176								Non classificato					
Zon	Cat	Descrizione categoria Fabbricato									Clas	UnitMis	Consistenza	Superf. Catas	Rendita	
		Non classificato														
NUOVA PALESTRA COMUNALE - MANUTENZIONI STRAORDINAR																
RANICA - 24020 RANICA (BG) - ITALIA																
														22/12/2010		

11509.0 PALESTRA COMUNALE - AREA SALTO IN LUNGO

1	F	O	H176								Non classificato					
Zon	Cat	Descrizione categoria Fabbricato									Clas	UnitMis	Consistenza	Superf. Catas	Rendita	
		Non classificato														
PALESTRA COMUNALE - AREA SALTO IN LUNGO																
VIA MATTEOTTI - 24020 RANICA di RANICA (BG) - ITALIA																
														30/12/2011		

11519.0 CENTRO DIURNO

1	F	O	H176								Non classificato					
Zon	Cat	Descrizione categoria Fabbricato									Clas	UnitMis	Consistenza	Superf. Catas	Rendita	
		Non classificato														
CENTRO DIURNO																
VIA GAVAZZENI, 22 - 24020 RANICA di RANICA (BG) - ITALIA																
														30/12/2011		

11519.1 CENTRO DIURNO - BOCCIODROMO

1	F	O	H176								Non classificato					
Zon	Cat	Descrizione categoria Fabbricato									Clas	UnitMis	Consistenza	Superf. Catas	Rendita	
		Non classificato														

INVENTARIO - Dati catastali

Immobil	unita	Dca	T/F	O/	Comu	Foglio	Particella	Sub	Graf	Cat	Descrizione categoria	Clas	Consistenza	Sup.Cat -Rendita Cat / RA RD
CENTRO DIURNO - BOCCIODROMO														
VIA GAVAZZENI, 22 - 24020 RANICA di RANICA (BG) - ITALIA														
														02/12/2020

11543.0 VILLA MORLACCHI - BOX

1	F	O	H176			7	249	776		C/6	Stalle, scuderie, rimesse, autorimesse (senza fine di luc	2			35,53
Zon	Cat	Descrizione categoria Fabbricato									Clas	UnitMis	Consistenza	Superf. Catas	Rendita
	C/6	Stalle, scuderie, rimesse, autorimesse (senza fine di lucro)									2				35,53
VILLA MORLACCHI - BOX															
VIA ZOPFI, 22 - 24020 RANICA di RANICA (BG) - ITALIA															
														30/12/2012	

11544.0 SALA RIUNIONI CENTRO CULTURALE

1	F	O	H176								Non classificato				
Zon	Cat	Descrizione categoria Fabbricato									Clas	UnitMis	Consistenza	Superf. Catas	Rendita
		Non classificato													
SALA RIUNIONI CENTRO CULTURALE															
RANICA - 24020 RANICA (BG) - ITALIA															
														31/12/2013	

11545.0 POZZO IRRIGAZIONE CAMPO DI CALCIO

1	F	O	H176								Non classificato				
Zon	Cat	Descrizione categoria Fabbricato									Clas	UnitMis	Consistenza	Superf. Catas	Rendita
		Non classificato													
POZZO IRRIGAZIONE CAMPO DI CALCIO															
RANICA - 24020 RANICA (BG) - ITALIA															
														31/12/2013	

11547.0 EX SCUOLE PIAZZA EUROPA - CASA DELLE ASSOCIAZIONI

1	F	O	H176								Non classificato				
Zon	Cat	Descrizione categoria Fabbricato									Clas	UnitMis	Consistenza	Superf. Catas	Rendita
		Non classificato													
EX SCUOLE PIAZZA EUROPA - CASA DELLE ASSOCIAZIONI															
RANICA - 24020 RANICA (BG) - ITALIA															
														31/12/2013	

11558.0 COPERTURA PALESTRA SCOLASTICA

1	T	O	H176								Non classificato		Metri Quad				
Zon	Cat	Descrizione categoria Terreno									Clas	HA	A	CA	Redd Dominicale	Redd Agrario	
		Non classificato											.	0	.	0	

INVENTARIO - Dati catastali

Immobil	unita	Dca	T/F	O/	Comu	Foglio	Particella	Sub	Graf	Cat	Descrizione categoria	Clas	Consistenza	Sup.Cat -Rendita Cat / RA RD
COPERTURA PALESTRA SCOLASTICA														
RANICA - 24020 RANICA (BG) - ITALIA														
														21/11/2014

11565.0 PALESTRA COMUNALE - MANUT. STRAORD. 2014

1	F	O	H176								Non classificato					
Zon	Cat	Descrizione categoria Fabbricato									Clas	UnitMis	Consistenza	Superf. Catas	Rendita	
		Non classificato														
PALESTRA COMUNALE - MANUT. STRAORD. 2014																
RANICA - 24020 RANICA (BG) - ITALIA																
														21/11/2014		

11570.0 CENTRALE TERMICA SCUOLA SECONDARIA DI 1° GRADO

1	T	O	H176								Non classificato		Metri Quad					
Zon	Cat	Descrizione categoria Terreno									Clas	HA	A	CA	Redd Dominicale	Redd Agrario		
		Non classificato											.	0	.	0		
CENTRALE TERMICA SCUOLA SECONDARIA DI 1° GRADO																		
RANICA - 24020 RANICA (BG) - ITALIA																		
														21/11/2014				

11571.0 MAGAZZINO COMUNALE - VIA S. ELIA

1	F	O	H176								Non classificato					
Zon	Cat	Descrizione categoria Fabbricato									Clas	UnitMis	Consistenza	Superf. Catas	Rendita	
		Non classificato														
MAGAZZINO COMUNALE - VIA S. ELIA																
VIA S. ELIA - 24020 RANICA di RANICA (BG) - ITALIA																
														21/11/2014		

15013.0 MINIALLOGGI PER ANZIANI

1	F	O	H176	0007	309	007			A/4		Abitazioni di tipo popolare	1	Vani	1,00		37,70
Zon	Cat	Descrizione categoria Fabbricato									Clas	UnitMis	Consistenza	Superf. Catas	Rendita	
	A/4	Abitazioni di tipo popolare									1	Vani	1,00		37,70	
MINIALLOGGI PER ANZIANI																
VIA ROMA, 33 - 24020 RANICA di RANICA (BG) - ITALIA																
														31/12/2001		

15014.0 MINIALLOGGI PER ANZIANI

1	F	O	H176	0007	309	008			A/4		Abitazioni di tipo popolare	3	Vani	2,50		127,82
Zon	Cat	Descrizione categoria Fabbricato									Clas	UnitMis	Consistenza	Superf. Catas	Rendita	
	A/4	Abitazioni di tipo popolare									3	Vani	2,50		127,82	

INVENTARIO - Dati catastali

Immobil	unita	Dca	T/F	O/	Comu	Foglio	Particella	Sub	Graf	Cat	Descrizione categoria	Clas	Consistenza	Sup.Cat -Rendita Cat / RA RD
MINIALLOGGI PER ANZIANI														
VIA ROMA, 33 - 24020 RANICA di RANICA (BG) - ITALIA														
														31/12/2001

15015.0 MINIALLOGGI PER ANZIANI

1	F	O	H176	0007	309	009			A/4		Abitazioni di tipo popolare	3	Vani	2,00	102,26	
Zon	Cat	Descrizione categoria Fabbricato										Clas	UnitMis	Consistenza	Superf. Catas	Rendita
	A/4	Abitazioni di tipo popolare										3	Vani	2,00		102,26
MINIALLOGGI PER ANZIANI																
VIA ROMA, 33 - 24020 RANICA di RANICA (BG) - ITALIA																
														31/12/2001		

15016.0 MINIALLOGGI PER ANZIANI

1	F	O	H176	0007	309	010			A/4		Abitazioni di tipo popolare	3	Vani	2,00	102,26	
Zon	Cat	Descrizione categoria Fabbricato										Clas	UnitMis	Consistenza	Superf. Catas	Rendita
	A/4	Abitazioni di tipo popolare										3	Vani	2,00		102,26
MINIALLOGGI PER ANZIANI																
VIA ROMA, 33 - 24020 RANICA di RANICA (BG) - ITALIA																
														31/12/2001		

15017.0 MINIALLOGGI PER ANZIANI

1	F	O	H176	0007					A/4		Abitazioni di tipo popolare	3	Vani	4,50	230,08	
Zon	Cat	Descrizione categoria Fabbricato										Clas	UnitMis	Consistenza	Superf. Catas	Rendita
	A/4	Abitazioni di tipo popolare										3	Vani	4,50		230,08
MINIALLOGGI PER ANZIANI																
VIA ROMA, 2 - 24020 RANICA di RANICA (BG) - ITALIA																
														31/12/2001		

15018.0 MINIALLOGGI PER ANZIANI

1	F	O	H176	0007	309	011			A/4		Abitazioni di tipo popolare	3	Vani	2,50	127,82	
Zon	Cat	Descrizione categoria Fabbricato										Clas	UnitMis	Consistenza	Superf. Catas	Rendita
	A/4	Abitazioni di tipo popolare										3	Vani	2,50		127,82
MINIALLOGGI PER ANZIANI																
VIA ROMA, 33 - 24020 RANICA di RANICA (BG) - ITALIA																
														31/12/2001		

15019.0 MINIALLOGGI PER ANZIANI

1	F	O	H176	0007	309	012			A/4		Abitazioni di tipo popolare	3	Vani	2,00	102,26	
Zon	Cat	Descrizione categoria Fabbricato										Clas	UnitMis	Consistenza	Superf. Catas	Rendita
	A/4	Abitazioni di tipo popolare										3	Vani	2,00		102,26

INVENTARIO - Dati catastali

Immobil	unita	Dca	T/F	O/	Comu	Foglio	Particella	Sub	Graf	Cat	Descrizione categoria	Clas	Consistenza	Sup.Cat -Rendita Cat / RA RD
MINIALLOGGI PER ANZIANI														
VIA ROMA, 33 - 24020 RANICA di RANICA (BG) - ITALIA														
														31/12/2001

15020.0 **MINIALLOGGI PER ANZIANI**

1	F	O	H176	0007	309	013		A/4	Abitazioni di tipo popolare			3	Vani	2,00	102,26	
Zon	Cat	Descrizione categoria Fabbricato										Clas	UnitMis	Consistenza	Superf. Catas	Rendita
	A/4	Abitazioni di tipo popolare										3	Vani	2,00		102,26
MINIALLOGGI PER ANZIANI																
VIA ROMA, 33 - 24020 RANICA di RANICA (BG) - ITALIA																
														31/12/2001		

15021.0 **MINIALLOGGI PER ANZIANI**

1	F	O	H176	0007	225	004		A/4	Abitazioni di tipo popolare			3	Vani	2,50	127,82	
Zon	Cat	Descrizione categoria Fabbricato										Clas	UnitMis	Consistenza	Superf. Catas	Rendita
	A/4	Abitazioni di tipo popolare										3	Vani	2,50		127,82
MINIALLOGGI PER ANZIANI																
VIA ROMA, 33 - 24020 RANICA di RANICA (BG) - ITALIA																
														31/12/2001		

15022.0 **MINIALLOGGI PER ANZIANI**

1	F	O	H176	0007	309	014		A/4	Abitazioni di tipo popolare			3	Vani	2,50	127,82	
Zon	Cat	Descrizione categoria Fabbricato										Clas	UnitMis	Consistenza	Superf. Catas	Rendita
	A/4	Abitazioni di tipo popolare										3	Vani	2,50		127,82
MINIALLOGGI PER ANZIANI																
VIA ROMA, 33 - 24020 RANICA di RANICA (BG) - ITALIA																
														31/12/2001		

15023.0 **MINIALLOGGI PER ANZIANI**

1	F	O	H176	0007	309	015		A/4	Abitazioni di tipo popolare			3	Vani	2,00	102,26	
Zon	Cat	Descrizione categoria Fabbricato										Clas	UnitMis	Consistenza	Superf. Catas	Rendita
	A/4	Abitazioni di tipo popolare										3	Vani	2,00		102,26
MINIALLOGGI PER ANZIANI																
VIA ROMA, 33 - 24020 RANICA di RANICA (BG) - ITALIA																
														31/12/2001		

15024.0 **MINIALLOGGI PER ANZIANI**

1	F	O	H176	0007	309	016		A/4	Abitazioni di tipo popolare			3	Vani	2,00	102,26	
Zon	Cat	Descrizione categoria Fabbricato										Clas	UnitMis	Consistenza	Superf. Catas	Rendita
	A/4	Abitazioni di tipo popolare										3	Vani	2,00		102,26

INVENTARIO - Dati catastali

Immobil	unita	Dca	T/F	O/	Comu	Foglio	Particella	Sub	Graf	Cat	Descrizione categoria	Clas	Consistenza	Sup.Cat -Rendita Cat / RA RD
MINIALLOGGI PER ANZIANI														
VIA ROMA, 33 - 24020 RANICA di RANICA (BG) - ITALIA														
														31/12/2001

15025.0 MINIALLOGGI PER ANZIANI

1	F	O	H176	0007	225	005		A/4	Abitazioni di tipo popolare			3	Vani	2,50	127,82	
Zon	Cat	Descrizione categoria Fabbricato										Clas	UnitMis	Consistenza	Superf. Catas	Rendita
	A/4	Abitazioni di tipo popolare										3	Vani	2,50		127,82
MINIALLOGGI PER ANZIANI																
VIA ROMA, 33 - 24020 RANICA di RANICA (BG) - ITALIA																
														31/12/2001		

15152.0 MINIALLOGGI PER ANZIANI

1	F	O	H176	0007	221	005		A/4	Abitazioni di tipo popolare			3	Vani	2,50	127,82	
Zon	Cat	Descrizione categoria Fabbricato										Clas	UnitMis	Consistenza	Superf. Catas	Rendita
	A/4	Abitazioni di tipo popolare										3	Vani	2,50		127,82
MINIALLOGGI PER ANZIANI																
VIA ROMA, 2 - 24020 RANICA di RANICA (BG) - ITALIA																
														31/12/2001		

15153.0 MINIALLOGGI PER ANZIANI

1	F	O	H176	0007	221	006		A/4	Abitazioni di tipo popolare			3	Vani	2,50	127,82	
Zon	Cat	Descrizione categoria Fabbricato										Clas	UnitMis	Consistenza	Superf. Catas	Rendita
	A/4	Abitazioni di tipo popolare										3	Vani	2,50		127,82
MINIALLOGGI PER ANZIANI																
VIA ROMA, 2 - 24020 RANICA di RANICA (BG) - ITALIA																
														31/12/2001		

15154.0 MINIALLOGGI PER ANZIANI

1	F	O	H176	0007	222	006		A/4	Abitazioni di tipo popolare			3	Vani	2,50	127,82	
Zon	Cat	Descrizione categoria Fabbricato										Clas	UnitMis	Consistenza	Superf. Catas	Rendita
	A/4	Abitazioni di tipo popolare										3	Vani	2,50		127,82
MINIALLOGGI PER ANZIANI																
VIA ROMA, 2 - 24020 RANICA di RANICA (BG) - ITALIA																
														31/12/2001		

15155.0 MINIALLOGGI PER ANZIANI

1	F	O	H176	0007	223	005		A/4	Abitazioni di tipo popolare			3	Vani	2,50	127,82	
Zon	Cat	Descrizione categoria Fabbricato										Clas	UnitMis	Consistenza	Superf. Catas	Rendita
	A/4	Abitazioni di tipo popolare										3	Vani	2,50		127,82

INVENTARIO - Dati catastali

Immobil	unita	Dca	T/F	O/	Comu	Foglio	Particella	Sub	Graf	Cat	Descrizione categoria	Clas	Consistenza	Sup.Cat -Rendita Cat / RA RD
MINIALLOGGI PER ANZIANI														
VIA ROMA, 2 - 24020 RANICA di RANICA (BG) - ITALIA														
														31/12/2001

15156.0 MINIALLOGGI PER ANZIANI

1	F	O	H176		0007	222	007			A/4	Abitazioni di tipo popolare	3	Vani	2,50	127,82	
Zon	Cat	Descrizione categoria Fabbricato										Clas	UnitMis	Consistenza	Superf. Catas	Rendita
	A/4	Abitazioni di tipo popolare										3	Vani	2,50		127,82
MINIALLOGGI PER ANZIANI																
VIA ROMA, 2 - 24020 RANICA di RANICA (BG) - ITALIA																
														31/12/2001		

15157.0 MINIALLOGGI PER ANZIANI

1	F	O	H176		0007	222	008			A/4	Abitazioni di tipo popolare	3	Vani	2,50	127,82	
Zon	Cat	Descrizione categoria Fabbricato										Clas	UnitMis	Consistenza	Superf. Catas	Rendita
	A/4	Abitazioni di tipo popolare										3	Vani	2,50		127,82
MINIALLOGGI PER ANZIANI																
VIA ROMA, 2 - 24020 RANICA di RANICA (BG) - ITALIA																
														31/12/2001		

15179.0 APPARTAMENTO

1	F	O	H176								Non classificato					
Zon	Cat	Descrizione categoria Fabbricato										Clas	UnitMis	Consistenza	Superf. Catas	Rendita
		Non classificato														
APPARTAMENTO																
VIA ROMA, 40 - 24020 RANICA di RANICA (BG) - ITALIA																
														31/12/2001		

15180.0 APPARTAMENTO

1	F	O	H176								Non classificato					
Zon	Cat	Descrizione categoria Fabbricato										Clas	UnitMis	Consistenza	Superf. Catas	Rendita
		Non classificato														
APPARTAMENTO																
VIA ROMA, 40 - 24020 RANICA di RANICA (BG) - ITALIA																
														31/12/2001		

15181.0 BOX

1	F	O	H176								Non classificato					
Zon	Cat	Descrizione categoria Fabbricato										Clas	UnitMis	Consistenza	Superf. Catas	Rendita
		Non classificato														

INVENTARIO - Dati catastali

Immobil	unita	Dca	T/F	O/	Comu	Foglio	Particella	Sub	Graf	Cat	Descrizione categoria	Clas	Consistenza	Sup.Cat -Rendita Cat / RA RD
											BOX			
											VIA ROMA, 40 - 24020 RANICA di RANICA (BG) - ITALIA			31/12/2001

15182.0 BOX

1	F	O	H176								Non classificato					
Zon	Cat	Descrizione categoria Fabbricato									Clas	UnitMis	Consistenza	Superf. Catas	Rendita	
		Non classificato														
		BOX														
		VIA ROMA, 40 - 24020 RANICA di RANICA (BG) - ITALIA													31/12/2001	

15198.0 LAVORI RISTRUTTURAZIONE ALLOGGI ANZIANI

1	F	O	H176								Non classificato					
Zon	Cat	Descrizione categoria Fabbricato									Clas	UnitMis	Consistenza	Superf. Catas	Rendita	
		Non classificato														
		LAVORI RISTRUTTURAZIONE ALLOGGI ANZIANI														
		VIA ROMA - 24020 RANICA di RANICA (BG) - ITALIA													31/12/2001	

15224.0 PROGETTAZIONE VARIANTE N. 4 AL P.R.G.

1	T	O	H176								Non classificato		Metri Quad				
Zon	Cat	Descrizione categoria Terreno									Clas	HA	A	CA	Redd Dominicale	Redd Agrario	
		Non classificato											.	0	.	0	
		PROGETTAZIONE VARIANTE N. 4 AL P.R.G.															
		RANICA - 24020 RANICA (BG) - ITALIA													22/12/2003		

15225.0 REDAZIONE PRG DI RANICA

1	T	O	H176								Non classificato		Metri Quad				
Zon	Cat	Descrizione categoria Terreno									Clas	HA	A	CA	Redd Dominicale	Redd Agrario	
		Non classificato											.	0	.	0	
		REDAZIONE PRG DI RANICA															
		RANICA - 24020 RANICA (BG) - ITALIA													22/12/2003		

15231.0 STESURA P.R.G.

1	T	O	H176								Non classificato		Metri Quad				
Zon	Cat	Descrizione categoria Terreno									Clas	HA	A	CA	Redd Dominicale	Redd Agrario	
		Non classificato											.	0	.	0	

INVENTARIO - Dati catastali

Immobil	unita	Dca	T/F	O/	Comu	Foglio	Particella	Sub	Graf	Cat	Descrizione categoria	Clas	Consistenza	Sup.Cat -Rendita Cat / RA RD
											STESURA P.R.G.			
											RANICA - 24020 RANICA (BG) - ITALIA			21/12/2004

15232.0 RESIDENZA VIA PATTA

1	F	O	H176								Non classificato					
Zon	Cat	Descrizione categoria Fabbricato									Clas	UnitMis	Consistenza	Superf. Catas	Rendita	
		Non classificato														
RESIDENZA VIA PATTA																
VIA PATTA - 24020 RANICA di RANICA (BG) - ITALIA																
														21/12/2004		

15233.0 PROGETTO PRELIMINARE VIA FORNACI

1	T	O	H176								Non classificato		Metri Quad				
Zon	Cat	Descrizione categoria Terreno									Clas	HA	A	CA	Redd Dominicale	Redd Agrario	
		Non classificato											.	0	.	0	
PROGETTO PRELIMINARE VIA FORNACI																	
VIA FORNACI - 24020 RANICA di RANICA (BG) - ITALIA																	
														21/12/2004			

15236.0 CASETTA PARCO CAMOZZI

1	F	O	H176								Non classificato					
Zon	Cat	Descrizione categoria Fabbricato									Clas	UnitMis	Consistenza	Superf. Catas	Rendita	
		Non classificato														
CASETTA PARCO CAMOZZI																
RANICA CAMOZZI - 24020 RANICA (BG) - ITALIA																
														28/04/2005		

15239.0 RESIDENZA SOCIALE VIA PATTA

1	F	O	H176								Non classificato					
Zon	Cat	Descrizione categoria Fabbricato									Clas	UnitMis	Consistenza	Superf. Catas	Rendita	
		Non classificato														
RESIDENZA SOCIALE VIA PATTA																
VIA PATTA - 24020 RANICA di RANICA (BG) - ITALIA																
														12/12/2005		

15242.0 MAGAZZINO COMUNALE VIA PIAVE

1	F	O	H176								Non classificato					
Zon	Cat	Descrizione categoria Fabbricato									Clas	UnitMis	Consistenza	Superf. Catas	Rendita	
		Non classificato														

INVENTARIO - Dati catastali

Immobil	unita	Dca	T/F	O/	Comu	Foglio	Particella	Sub	Graf	Cat	Descrizione categoria	Clas	Consistenza	Sup.Cat -Rendita Cat / RA RD
											MAGAZZINO COMUNALE VIA PIAVE			
											VIA PIAVE - 24020 RANICA di RANICA (BG) - ITALIA			29/12/2006

15244.0 PADIGLIONE PARCO VIA CONCILIAZIONE + BAR

1	F	O	H176								Non classificato					
Zon	Cat	Descrizione categoria Fabbricato									Clas	UnitMis	Consistenza	Superf. Catas	Rendita	
		Non classificato														
PADIGLIONE PARCO VIA CONCILIAZIONE + BAR																
VIA CONCILIAZIONE - 24020 RANICA di RANICA (BG) - ITALIA																
														17/12/2007		

15245.0 STRUMENTI URBANISTICI - SPESE DIVERSE

1	T	O	H176								Non classificato		Metri Quad					
Zon	Cat	Descrizione categoria Terreno									Clas	HA	A	CA	Redd Dominicale	Redd Agrario		
		Non classificato											.	0	.	0		
STRUMENTI URBANISTICI - SPESE DIVERSE																		
RANICA - 24020 RANICA (BG) - ITALIA																		
														20/12/2007				

15246.0 IMMOBILE VIA GAVAZZENI N. 20

1	F	O	H176								Non classificato					
Zon	Cat	Descrizione categoria Fabbricato									Clas	UnitMis	Consistenza	Superf. Catas	Rendita	
		Non classificato														
IMMOBILE VIA GAVAZZENI N. 20																
VIA GAVAZZENI, 20 - 24020 RANICA di RANICA (BG) - ITALIA																
														20/12/2007		

15248.0 IMMOBILE VIA GAVAZZENI 20 -PIANO DI RECUPERO

1	T	O	H176								Non classificato		Metri Quad					
Zon	Cat	Descrizione categoria Terreno									Clas	HA	A	CA	Redd Dominicale	Redd Agrario		
		Non classificato											.	0	.	0		
IMMOBILE VIA GAVAZZENI 20 -PIANO DI RECUPERO																		
VIA GAVAZZENI, 20 - 24020 RANICA di RANICA (BG) - ITALIA																		
														31/12/2008				

15249.0 STRUMENTI URBANISTICI - REALIZZAZIONE PGT

1	T	O	H176								Non classificato		Metri Quad					
Zon	Cat	Descrizione categoria Terreno									Clas	HA	A	CA	Redd Dominicale	Redd Agrario		
		Non classificato											.	0	.	0		

INVENTARIO - Dati catastali

Immobil	unita	Dca	T/F	O/	Comu	Foglio	Particella	Sub	Graf	Cat	Descrizione categoria	Clas	Consistenza	Sup.Cat -Rendita Cat / RA RD
STRUMENTI URBANISTICI - REALIZZAZIONE PGT														
VIA GAVAZZENI, 20 - 24020 RANICA di RANICA (BG) - ITALIA														
														31/12/2008

15250.0 AUTORIMESSA

1	F	O	H176	7	3937	115			C/6	Stalle, scuderie, rimesse, autorimesse (senza fine di luc	2	Metri Quad		84,39	
Zon	Cat	Descrizione categoria Fabbricato									Clas	UnitMis	Consistenza	Superf. Catas	Rendita
	C/6	Stalle, scuderie, rimesse, autorimesse (senza fine di lucro)									2	Metri Qua			84,39
AUTORIMESSA															
VIA CONCILIAZIONE, 14 - 24020 RANICA di RANICA (BG) - ITALIA															
														31/12/2008	

15251.0 AUTORIMESSA

1	F	O	H176	7	3937	130			C/6	Stalle, scuderie, rimesse, autorimesse (senza fine di luc	2	Metri Quad	19,00	37,75	
Zon	Cat	Descrizione categoria Fabbricato									Clas	UnitMis	Consistenza	Superf. Catas	Rendita
	C/6	Stalle, scuderie, rimesse, autorimesse (senza fine di lucro)									2	Metri Qua	19,00		37,75
AUTORIMESSA															
VIA CONCILIAZIONE, 14 - 24020 RANICA di RANICA (BG) - ITALIA															
														31/12/2008	

15252.0 IMMOBILE VIA ROMA - SISTEMAZ. STRAORDINARIA

1	F	O	H176							Non classificato					
Zon	Cat	Descrizione categoria Fabbricato									Clas	UnitMis	Consistenza	Superf. Catas	Rendita
		Non classificato													
IMMOBILE VIA ROMA - SISTEMAZ. STRAORDINARIA															
VIA ROMA, 2 Lett. 4 - 24020 RANICA di RANICA (BG) - ITALIA															
														31/12/2009	

15253.0 ALLOGGI PER ANZIANI

1	F	O	H176							Non classificato					
Zon	Cat	Descrizione categoria Fabbricato									Clas	UnitMis	Consistenza	Superf. Catas	Rendita
		Non classificato													
ALLOGGI PER ANZIANI															
VIA ROMA - 24020 RANICA di RANICA (BG) - ITALIA															
														25/06/2010	

15254.0 REALIZZAZIONE PGT

1	T	O	H176							Non classificato		Metri Quad					
Zon	Cat	Descrizione categoria Terreno									Clas	HA	A	CA	Redd Dominicale	Redd Agrario	
		Non classificato											.	0	.	0	

INVENTARIO - Dati catastali

Immobil	unita	Dca	T/F	O/	Comu	Foglio	Particella	Sub	Graf	Cat	Descrizione categoria	Clas	Consistenza	Sup.Cat -Rendita Cat / RA RD
REALIZZAZIONE PGT														
VIA ROMA - 24020 RANICA di RANICA (BG) - ITALIA														
														22/12/2010

15257.0 PIANO GENERALE DEL TERRITORIO (P.G.T.)

1	T	O	H176								Non classificato		Metri Quad				
Zon	Cat	Descrizione categoria Terreno									Clas	HA	A	CA	Redd Dominicale	Redd Agrario	
		Non classificato											.	0	.	0	
PIANO GENERALE DEL TERRITORIO (P.G.T.)																	
VIA ROMA - 24020 RANICA di RANICA (BG) - ITALIA																	
														30/12/2011			

15258.0 EX SC. ELEMENTARI P.ZA EUROPA

1	F	O	H176								Non classificato				
Zon	Cat	Descrizione categoria Fabbricato									Clas	UnitMis	Consistenza	Superf. Catas	Rendita
		Non classificato													
EX SC. ELEMENTARI P.ZA EUROPA															
PIAZZA EUROPA - 24020 RANICA di RANICA (BG) - ITALIA															
														30/12/2012	

15264.0 PIANO REGOLATORE ILLUMINAZIONE PUBBLICA

1	T	O	H176								Non classificato		Metri Quad				
Zon	Cat	Descrizione categoria Terreno									Clas	HA	A	CA	Redd Dominicale	Redd Agrario	
		Non classificato											.	0	.	0	
PIANO REGOLATORE ILLUMINAZIONE PUBBLICA																	
PIAZZA EUROPA - 24020 RANICA di RANICA (BG) - ITALIA																	
														31/12/2013			

15269.0 PIANO REGOLATORE ILLUMINAZIONE PUBBLICA

1	T	O	H176								Non classificato		Metri Quad				
Zon	Cat	Descrizione categoria Terreno									Clas	HA	A	CA	Redd Dominicale	Redd Agrario	
		Non classificato											.	0	.	0	
PIANO REGOLATORE ILLUMINAZIONE PUBBLICA																	
RANICA - 24020 RANICA (BG) - ITALIA																	
														21/11/2014			

15274.0 PROGETTO COMPARTO COMEMRCIALE

1	T	O	H176								Non classificato		Metri Quad				
Zon	Cat	Descrizione categoria Terreno									Clas	HA	A	CA	Redd Dominicale	Redd Agrario	
		Non classificato											.	0	.	0	

INVENTARIO - Dati catastali

Immobil	unita	Dca	T/F	o/	Comu	Foglio	Particella	Sub	Graf	Cat	Descrizione categoria	Clas	Consistenza	Sup.Cat -Rendita Cat / RA RD
PROGETTO COMPARTO COMEMRCIALE														
SAN DIONISIO - 24020 RANICA di RANICA (BG) - ITALIA														
														21/11/2014

16001.0 AREA PERTINENZIALE PIATTAFORMA ECO - STRADA PROVINCIALE 38 - VIA VIANDASSO

1	T	O		9	4453					043	SEMINATIVO ARB IRRIG	3	Metri Quad	2.400,00	28,51	18,59
Zon		Cat	Descrizione categoria Terreno								Clas	HA	A	CA	Redd Dominicale	Redd Agrario
		043	SEMINATIVO ARB IRRIG								3		. 24	. 0	28,51	18,59
AREA PERTINENZIALE PIATTAFORMA ECO - STRADA PROVINCIALE 38 - VIA VIANDASSO																
-																
														18/02/2017		
2	T	O		9	4454					043	SEMINATIVO ARB IRRIG	3	Metri Quad	100,00	1,19	0,77
Zon		Cat	Descrizione categoria Terreno								Clas	HA	A	CA	Redd Dominicale	Redd Agrario
		043	SEMINATIVO ARB IRRIG								3		. 1	. 0	1,19	0,77
AREA PERTINENZIALE PIATTAFORMA ECO - STRADA PROVINCIALE 38 - VIA VIANDASSO																
-																
														18/02/2017		

16002.0 TERRENO NON PRESENTE IN MAPPA -

1	T	O		9	3355					043	SEMINATIVO ARB IRRIG	1	Metri Quad	5,00	0,07	0,05
Zon		Cat	Descrizione categoria Terreno								Clas	HA	A	CA	Redd Dominicale	Redd Agrario
		043	SEMINATIVO ARB IRRIG								1		. 0	. 5	0,07	0,05
TERRENO NON PRESENTE IN MAPPA -																
-																
														18/02/2017		
2	T	O		9	2227					043	SEMINATIVO ARB IRRIG	1	Metri Quad	100,00	1,39	0,93
Zon		Cat	Descrizione categoria Terreno								Clas	HA	A	CA	Redd Dominicale	Redd Agrario
		043	SEMINATIVO ARB IRRIG								1		. 1	. 0	1,39	0,93
TERRENO NON PRESENTE IN MAPPA -																
-																
														18/02/2017		
3	T	O		9	2229					043	SEMINATIVO ARB IRRIG	1	Metri Quad	150,00	2,09	1,39
Zon		Cat	Descrizione categoria Terreno								Clas	HA	A	CA	Redd Dominicale	Redd Agrario
		043	SEMINATIVO ARB IRRIG								1		. 1	. 50	2,09	1,39
TERRENO NON PRESENTE IN MAPPA -																
-																
														18/02/2017		
4	T	O		9	2514					043	SEMINATIVO ARB IRRIG	1	Metri Quad	100,00	1,39	0,93
Zon		Cat	Descrizione categoria Terreno								Clas	HA	A	CA	Redd Dominicale	Redd Agrario
		043	SEMINATIVO ARB IRRIG								1		. 1	. 0	1,39	0,93




INVENTARIO - Dati catastali

Immobil	unita	Dca	T/F	O/	Comu	Foglio	Particella	Sub	Graf	Cat	Descrizione categoria	Clas	Consistenza			Sup.Cat -Rendita Cat / RA RD			
											TERRENO NON PRESENTE IN MAPPA -						18/02/2017		
5	T	O			9	2515				043	SEMINATIVO ARB IRRIG	1	Metri Quad	180,00		2,51	1,67		
	Zon	Cat	Descrizione categoria Terreno									Clas	HA	A	CA	Redd Dominicale	Redd Agrario		
		043	SEMINATIVO ARB IRRIG									1		.	1	.	80	2,51	1,67
			TERRENO NON PRESENTE IN MAPPA -																18/02/2017
6	T	O			9	1460				002	SEMINATIVO ARBORATO	1	Metri Quad	910,00		7,29	6,58		
	Zon	Cat	Descrizione categoria Terreno									Clas	HA	A	CA	Redd Dominicale	Redd Agrario		
		002	SEMINATIVO ARBORATO									1		.	9	.	10	7,29	6,58
			TERRENO NON PRESENTE IN MAPPA -																18/02/2017
7	T	O			9	3038				043	SEMINATIVO ARB IRRIG	1	Metri Quad	400,00		5,58	3,72		
	Zon	Cat	Descrizione categoria Terreno									Clas	HA	A	CA	Redd Dominicale	Redd Agrario		
		043	SEMINATIVO ARB IRRIG									1		.	4	.	0	5,58	3,72
			TERRENO NON PRESENTE IN MAPPA -																18/02/2017



16003.0 MARCIAPIEDE - VIA DONIZZETTI

1	T	O			9	3125				002	SEMINATIVO ARBORATO	1	Metri Quad	55,00		0,44	0,40		
	Zon	Cat	Descrizione categoria Terreno									Clas	HA	A	CA	Redd Dominicale	Redd Agrario		
		002	SEMINATIVO ARBORATO									1		.	0	.	55	0,44	0,40
			MARCIAPIEDE - VIA DONIZZETTI																23/03/1994
2	T	O			9	3127				044	DA ACCERTARE	0	Metri Quad	22,00					
	Zon	Cat	Descrizione categoria Terreno									Clas	HA	A	CA	Redd Dominicale	Redd Agrario		
		044	DA ACCERTARE									0		.	0	.	22		
			MARCIAPIEDE - VIA DONIZZETTI																23/03/1994
3	T	O			9	3130				002	SEMINATIVO ARBORATO	3	Metri Quad	20,00		0,08	0,11		
	Zon	Cat	Descrizione categoria Terreno									Clas	HA	A	CA	Redd Dominicale	Redd Agrario		
		002	SEMINATIVO ARBORATO									3		.	0	.	20	0,08	0,11
			MARCIAPIEDE - VIA DONIZZETTI																23/03/1994


INVENTARIO - Dati catastali

Immobil	unita	Dca	T/F	O/	Comu	Foglio	Particella	Sub	Graf	Cat	Descrizione categoria	Clas	Consistenza			Sup.Cat -Rendita Cat / RA RD	
		4	T	O		9	3132			002	SEMINATIVO ARBORATO	2	Metri Quad	36,00		0,23	0,24
			Zon	Cat	Descrizione categoria Terreno							Clas	HA	A	CA	Redd Dominicale	Redd Agrario
				002	SEMINATIVO ARBORATO							2		. 0	. 36	0,23	0,24
			 MARCIAPIEDE - VIA DONIZZETTI -														
			23/03/1994														
		5	T	O		9	3133			002	SEMINATIVO ARBORATO	2	Metri Quad	24,00		0,15	0,16
			Zon	Cat	Descrizione categoria Terreno							Clas	HA	A	CA	Redd Dominicale	Redd Agrario
				002	SEMINATIVO ARBORATO							2		. 0	. 24	0,15	0,16
			 MARCIAPIEDE - VIA DONIZZETTI -														
			23/03/1994														
		6	T	O		9	3134			039	BOSCO CEDUO	1	Metri Quad	28,00		0,09	0,01
			Zon	Cat	Descrizione categoria Terreno							Clas	HA	A	CA	Redd Dominicale	Redd Agrario
				039	BOSCO CEDUO							1		. 0	. 28	0,09	0,01
			 MARCIAPIEDE - VIA DONIZZETTI -														
			23/03/1994														

16004.0 PARCHEGGIO - VIA BERGAMINA

		1	T	O		9	4211			042	INCOLTO STERILE	0	Metri Quad	265,00			
			Zon	Cat	Descrizione categoria Terreno							Clas	HA	A	CA	Redd Dominicale	Redd Agrario
				042	INCOLTO STERILE							0		. 2	. 65		
			 PARCHEGGIO - VIA BERGAMINA -														
			03/11/2011														
		2	T	O		9	4213			042	INCOLTO STERILE	0	Metri Quad	75,00			
			Zon	Cat	Descrizione categoria Terreno							Clas	HA	A	CA	Redd Dominicale	Redd Agrario
				042	INCOLTO STERILE							0		. 0	. 75		
			 PARCHEGGIO - VIA BERGAMINA -														
			03/11/2011														


16005.0 PARCHEGGIO - VIA FRANCESCO PETRARCA

		1	T	O		9	3790			043	SEMINATIVO ARB IRRIG	2	Metri Quad	140,00		1,84	1,23
			Zon	Cat	Descrizione categoria Terreno							Clas	HA	A	CA	Redd Dominicale	Redd Agrario
				043	SEMINATIVO ARB IRRIG							2		. 1	. 40	1,84	1,23
			 PARCHEGGIO - VIA FRANCESCO PETRARCA -														
			18/02/2017														


INVENTARIO - Dati catastali

Immobil	unita	Dca	T/F	O/	Comu	Foglio	Particella	Sub	Graf	Cat	Descrizione categoria	Clas	Consistenza			Sup.Cat -Rendita Cat / RA RD			
				039		BOSCO CEDUO						3		.	8	.	0	1,24	0,12
 STRADA - STRADA PROVINCIALE 38 -																			
4	T	O			9	4376				002	SEMINATIVO ARBORATO	3	Metri Quad				440,00	1,82	2,50
	Zon	Cat	Descrizione categoria Terreno									Clas	HA	A	CA	Redd Dominicale	Redd Agrario		
					002	SEMINATIVO ARBORATO						3		.	4	.	40	1,82	2,50
 STRADA - STRADA PROVINCIALE 38 -																			


16010.0 STRADA - STRADA PROVINCIALE 38 - VIA VIANDASSO

1	T	O			9	4319				043	SEMINATIVO ARB IRRIG	3	Metri Quad				1.289,00	15,31	9,98
	Zon	Cat	Descrizione categoria Terreno									Clas	HA	A	CA	Redd Dominicale	Redd Agrario		
					043	SEMINATIVO ARB IRRIG						3		.	12	.	89	15,31	9,98
 STRADA - STRADA PROVINCIALE 38 - VIA VIANDASSO -																			

16011.0 STRADA - VIA ALDO MORO - VIA PO

1	T	O			9	4405				043	SEMINATIVO ARB IRRIG	1	Metri Quad				30,00	0,42	0,28
	Zon	Cat	Descrizione categoria Terreno									Clas	HA	A	CA	Redd Dominicale	Redd Agrario		
					043	SEMINATIVO ARB IRRIG						1		.	0	.	30	0,42	0,28
 STRADA - VIA ALDO MORO - VIA PO -																			


16012.0 STRADA - VIA AMERIGO VESPUCCI

1	T	O			9	773				002	SEMINATIVO ARBORATO	3	Metri Quad				8.984,00	37,12	51,04
	Zon	Cat	Descrizione categoria Terreno									Clas	HA	A	CA	Redd Dominicale	Redd Agrario		
					002	SEMINATIVO ARBORATO						3		.	89	.	84	37,12	51,04
 STRADA - VIA AMERIGO VESPUCCI -																			

16013.0 STRADA - VIA BERETTA


1	T	O			9	1563				002	SEMINATIVO ARBORATO	3	Metri Quad				1.060,00	4,38	6,02
	Zon	Cat	Descrizione categoria Terreno									Clas	HA	A	CA	Redd Dominicale	Redd Agrario		
					002	SEMINATIVO ARBORATO						3		.	10	.	60	4,38	6,02

INVENTARIO - Dati catastali


Immobil	unita	Dca	T/F	o/	Comu	Foglio	Particella	Sub	Graf	Cat	Descrizione categoria	Clas	Consistenza	Sup.Cat -Rendita Cat / RA RD
											STRADA - VIA BERETTA			18/02/2017
											-			

16014.0 STRADA - VIA BORGOSALE


1	T	O		9	3176					002	SEMINATIVO ARBORATO	3	Metri Quad	40,00	0,17	0,23
	Zon	Cat	Descrizione categoria Terreno								Clas	HA	A	CA	Redd Dominicale	Redd Agrario
		002	SEMINATIVO ARBORATO								3		. 0	. 40	0,17	0,23

	STRADA - VIA BORGOSALE															
	-															
															24/01/2007	


2	T	O		9	3939					002	SEMINATIVO ARBORATO	3	Metri Quad	60,00	0,25	0,34
	Zon	Cat	Descrizione categoria Terreno								Clas	HA	A	CA	Redd Dominicale	Redd Agrario
		002	SEMINATIVO ARBORATO								3		. 0	. 60	0,25	0,34

	STRADA - VIA BORGOSALE															
	-															
															24/01/2007	


3	T	O		9	3940					002	SEMINATIVO ARBORATO	3	Metri Quad	30,00	0,12	0,17
	Zon	Cat	Descrizione categoria Terreno								Clas	HA	A	CA	Redd Dominicale	Redd Agrario
		002	SEMINATIVO ARBORATO								3		. 0	. 30	0,12	0,17

	STRADA - VIA BORGOSALE															
	-															
															24/01/2007	


4	T	O		9	3941					039	BOSCO CEDUO	1	Metri Quad	320,00	0,99	0,10
	Zon	Cat	Descrizione categoria Terreno								Clas	HA	A	CA	Redd Dominicale	Redd Agrario
		039	BOSCO CEDUO								1		. 3	. 20	0,99	0,10

	STRADA - VIA BORGOSALE															
	-															
															24/01/2007	






5	T	O		9	3963					039	BOSCO CEDUO	1	Metri Quad	54,00	0,17	0,02
	Zon	Cat	Descrizione categoria Terreno								Clas	HA	A	CA	Redd Dominicale	Redd Agrario
		039	BOSCO CEDUO								1		. 0	. 54	0,17	0,02

	STRADA - VIA BORGOSALE															
	-															
															24/01/2007	

6	T	O		9	4039					002	SEMINATIVO ARBORATO	2	Metri Quad	50,00	0,32	0,34
	Zon	Cat	Descrizione categoria Terreno								Clas	HA	A	CA	Redd Dominicale	Redd Agrario
		002	SEMINATIVO ARBORATO								2		. 0	. 50	0,32	0,34

	STRADA - VIA BORGOSALE															
	-															
															24/01/2007	

INVENTARIO - Dati catastali

Immobil	unita	Dca	T/F	O/	Comu	Foglio	Particella	Sub	Graf	Cat	Descrizione categoria	Clas	Consistenza			Sup.Cat -Rendita Cat / RA RD			
16015.0 STRADA - VIA CARSO																			
1	T	O			9	1631				043	SEMINATIVO ARB IRRIG	1	Metri Quad	650,00		9,06	6,04		
Zon		Cat	Descrizione categoria Terreno									Clas	HA	A	CA	Redd Dominicale	Redd Agrario		
		043	SEMINATIVO ARB IRRIG									1		.	6	.	50	9,06	6,04
 STRADA - VIA CARSO -																			
																	18/02/2017		
16016.0 STRADA - VIA CHIGNOLO ALTA																			
1	T	O			9	3647				002	SEMINATIVO ARBORATO	3	Metri Quad	264,00		1,09	1,50		
Zon		Cat	Descrizione categoria Terreno									Clas	HA	A	CA	Redd Dominicale	Redd Agrario		
		002	SEMINATIVO ARBORATO									3		.	2	.	64	1,09	1,50
 STRADA - VIA CHIGNOLO ALTA -																			
																	29/06/1979		
16017.0 STRADA - VIA CRISTOFORO COLOMBO																			
1	T	O			9	1230				002	SEMINATIVO ARBORATO	3	Metri Quad	35,00		0,14	0,20		
Zon		Cat	Descrizione categoria Terreno									Clas	HA	A	CA	Redd Dominicale	Redd Agrario		
		002	SEMINATIVO ARBORATO									3		.	0	.	35	0,14	0,20
 STRADA - VIA CRISTOFORO COLOMBO -																			
																	29/06/1979		
2	T	O			9	1335				002	SEMINATIVO ARBORATO	3	Metri Quad	280,00		1,16	1,59		
Zon		Cat	Descrizione categoria Terreno									Clas	HA	A	CA	Redd Dominicale	Redd Agrario		
		002	SEMINATIVO ARBORATO									3		.	2	.	80	1,16	1,59
 STRADA - VIA CRISTOFORO COLOMBO -																			
																	29/06/1979		
3	T	O			9	1336				051	FABBRICATO RURALE	0	Metri Quad	30,00					
Zon		Cat	Descrizione categoria Terreno									Clas	HA	A	CA	Redd Dominicale	Redd Agrario		
		051	FABBRICATO RURALE									0		.	0	.	30		
 STRADA - VIA CRISTOFORO COLOMBO -																			
																	29/06/1979		
4	T	O			9	1388				002	SEMINATIVO ARBORATO	3	Metri Quad	5.075,00		20,97	28,83		
Zon		Cat	Descrizione categoria Terreno									Clas	HA	A	CA	Redd Dominicale	Redd Agrario		
		002	SEMINATIVO ARBORATO									3		.	50	.	75	20,97	28,83

INVENTARIO - Dati catastali

Immobil	unita	Dca	T/F	O/	Comu	Foglio	Particella	Sub	Graf	Cat	Descrizione categoria	Clas	Consistenza	Sup.Cat -Rendita Cat / RA RD		
											STRADA - VIA CRISTOFORO COLOMBO			29/06/1979		
											-					
5	T	O			9	1339				002	SEMINATIVO ARBORATO	3	Metri Quad 25,00	0,10 0,14		
	Zon	Cat	Descrizione categoria Terreno								Clas	HA	A	CA	Redd Dominicale	Redd Agrario
		002	SEMINATIVO ARBORATO								3		. 0	. 25	0,10	0,14
											STRADA - VIA CRISTOFORO COLOMBO			29/06/1979		
											-					

16018.0 STRADA - VIA DEGLI ALPINI

1	T	O			9	4220				002	SEMINATIVO ARBORATO	1	Metri Quad 25,00	0,20 0,18		
	Zon	Cat	Descrizione categoria Terreno								Clas	HA	A	CA	Redd Dominicale	Redd Agrario
		002	SEMINATIVO ARBORATO								1		. 0	. 25	0,20	0,18
											STRADA - VIA DEGLI ALPINI			03/03/2010		
											-					





16019.0 STRADA - VIA DELLA CONCILIAZIONE

1	T	O			9	3936				043	SEMINATIVO ARB IRRIG	1	Metri Quad 100,00	1,39 0,93		
	Zon	Cat	Descrizione categoria Terreno								Clas	HA	A	CA	Redd Dominicale	Redd Agrario
		043	SEMINATIVO ARB IRRIG								1		. 1	. 0	1,39	0,93
											STRADA - VIA DELLA CONCILIAZIONE			13/02/2008		
											-					
2	T	O			9	4081				043	SEMINATIVO ARB IRRIG	1	Metri Quad 1.320,00	18,41 12,27		
	Zon	Cat	Descrizione categoria Terreno								Clas	HA	A	CA	Redd Dominicale	Redd Agrario
		043	SEMINATIVO ARB IRRIG								1		. 13	. 20	18,41	12,27
											STRADA - VIA DELLA CONCILIAZIONE			13/02/2008		
											-					



16020.0 STRADA - VIA DIONISIO

1	T	O			9	4259				043	SEMINATIVO ARB IRRIG	3	Metri Quad 1.520,00	18,06 11,77		
	Zon	Cat	Descrizione categoria Terreno								Clas	HA	A	CA	Redd Dominicale	Redd Agrario
		043	SEMINATIVO ARB IRRIG								3		. 15	. 20	18,06	11,77
											STRADA - VIA DIONISIO			18/02/2017		
											-					
2	T	O			9	4261				043	SEMINATIVO ARB IRRIG	3	Metri Quad 235,00	2,79 1,82		

INVENTARIO - Dati catastali

Immobil	unita	Dca	T/F	O/	Comu	Foglio	Particella	Sub	Graf	Cat	Descrizione categoria	Clas	Consistenza			Sup.Cat -Rendita Cat / RA RD	
Zon	Cat	Descrizione categoria Terreno										Clas	HA	A	CA	Redd Dominicale	Redd Agrario
						9	3739			043	SEMINATIVO ARB IRRIG	3		. 2	. 35	2,79	1,82
 STRADA - VIA DIONISIO -																	
3	T	O				9	3739			043	SEMINATIVO ARB IRRIG	2	Metri Quad		10,00	0,13	0,09
						9	3739			043	SEMINATIVO ARB IRRIG	2		. 0	. 10	0,13	0,09
 STRADA - VIA DIONISIO -																	
4	T	O				9	3737			043	SEMINATIVO ARB IRRIG	2	Metri Quad		511,00	6,73	4,49
						9	3737			043	SEMINATIVO ARB IRRIG	2		. 5	. 11	6,73	4,49
 STRADA - VIA DIONISIO -																	
5	T	O				9	4263			043	SEMINATIVO ARB IRRIG	3	Metri Quad		90,00	1,07	0,70
						9	4263			043	SEMINATIVO ARB IRRIG	3		. 0	. 90	1,07	0,70
 STRADA - VIA DIONISIO -																	

16021.0 STRADA - VIA DIONISIO - VIA REZZARA

1	T	O				9	3879			043	SEMINATIVO ARB IRRIG	3	Metri Quad		469,00	5,57	3,63
						9	3879			043	SEMINATIVO ARB IRRIG	3		. 4	. 69	5,57	3,63
 STRADA - VIA DIONISIO - VIA REZZARA -																	
2	T	O				9	4262			043	SEMINATIVO ARB IRRIG	3	Metri Quad		385,00	4,57	2,98
						9	4262			043	SEMINATIVO ARB IRRIG	3		. 3	. 85	4,57	2,98
 STRADA - VIA DIONISIO - VIA REZZARA -																	

16022.0 STRADA - VIA DON MINZONI

1	T	O				9	3536			043	SEMINATIVO ARB IRRIG	1	Metri Quad		80,00	1,12	0,74
---	---	---	--	--	--	---	------	--	--	-----	----------------------	---	------------	--	-------	------	------

INVENTARIO - Dati catastali

Immobil	unita	Dca	T/F	O/	Comu	Foglio	Particella	Sub	Graf	Cat	Descrizione categoria	Clas	Consistenza			Sup.Cat -Rendita Cat / RA RD							
Zon	Cat	Descrizione categoria Terreno										Clas	HA	A	CA	Redd Dominicale	Redd Agrario						
	043	SEMINATIVO ARB IRRIG										1		.	0	.	80	1,12	0,74				
STRADA - VIA DON MINZONI																							
-																					22/09/2003		

16023.0 STRADA - VIA ENRICO FERMI

1	T	O		9	3036					002	SEMINATIVO ARBORATO	1	Metri Quad		500,00		4,00	3,62				
	Zon	Cat	Descrizione categoria Terreno									Clas	HA	A	CA	Redd Dominicale	Redd Agrario					
		002	SEMINATIVO ARBORATO									1		.	5	.	0	4,00	3,62			
STRADA - VIA ENRICO FERMI																						
-																					01/06/2000	
2	T	O		9	3164					002	SEMINATIVO ARBORATO	2	Metri Quad		10,00		0,06	0,07				
	Zon	Cat	Descrizione categoria Terreno									Clas	HA	A	CA	Redd Dominicale	Redd Agrario					
		002	SEMINATIVO ARBORATO									2		.	0	.	10	0,06	0,07			
STRADA - VIA ENRICO FERMI																						
-																					01/06/2000	
3	T	O		9	3165					002	SEMINATIVO ARBORATO	2	Metri Quad		360,00		2,32	2,42				
	Zon	Cat	Descrizione categoria Terreno									Clas	HA	A	CA	Redd Dominicale	Redd Agrario					
		002	SEMINATIVO ARBORATO									2		.	3	.	60	2,32	2,42			
STRADA - VIA ENRICO FERMI																						
-																					01/06/2000	
4	T	O		9	2286					002	SEMINATIVO ARBORATO	1	Metri Quad		180,00		1,44	1,30				
	Zon	Cat	Descrizione categoria Terreno									Clas	HA	A	CA	Redd Dominicale	Redd Agrario					
		002	SEMINATIVO ARBORATO									1		.	1	.	80	1,44	1,30			
STRADA - VIA ENRICO FERMI																						
-																					01/06/2000	
5	T	O		9	3034					002	SEMINATIVO ARBORATO	1	Metri Quad		50,00		0,40	0,36				
	Zon	Cat	Descrizione categoria Terreno									Clas	HA	A	CA	Redd Dominicale	Redd Agrario					
		002	SEMINATIVO ARBORATO									1		.	0	.	50	0,40	0,36			
STRADA - VIA ENRICO FERMI																						
-																					01/06/2000	
6	T	O		9	1424					002	SEMINATIVO ARBORATO	1	Metri Quad		10,00		0,08	0,07				
	Zon	Cat	Descrizione categoria Terreno									Clas	HA	A	CA	Redd Dominicale	Redd Agrario					
		002	SEMINATIVO ARBORATO									1		.	0	.	10	0,08	0,07			

INVENTARIO - Dati catastali

Immobil	unita	Dca	T/F	O/	Comu	Foglio	Particella	Sub	Graf	Cat	Descrizione categoria	Clas	Consistenza	Sup.Cat -Rendita Cat / RA RD		
											STRADA - VIA ENRICO FERMI			01/06/2000		
											-					
7	T	O			9	1425				002	SEMINATIVO ARBORATO	1	Metri Quad 150,00	1,20 1,08		
	Zon	Cat	Descrizione categoria Terreno								Clas	HA	A	CA	Redd Dominicale	Redd Agrario
		002	SEMINATIVO ARBORATO								1		.	1 . 50	1,20	1,08
											STRADA - VIA ENRICO FERMI			01/06/2000		
											-					

16024.0 STRADA - VIA FRANCESCO PETRARCA

1	T	O			9	3419				043	SEMINATIVO ARB IRRIG	1	Metri Quad 450,00	6,28 4,18		
	Zon	Cat	Descrizione categoria Terreno								Clas	HA	A	CA	Redd Dominicale	Redd Agrario
		043	SEMINATIVO ARB IRRIG								1		.	4 . 50	6,28	4,18
											STRADA - VIA FRANCESCO PETRARCA			04/06/1998		
											-					
2	T	O			9	3427				043	SEMINATIVO ARB IRRIG	1	Metri Quad 1,00	0,01 0,01		
	Zon	Cat	Descrizione categoria Terreno								Clas	HA	A	CA	Redd Dominicale	Redd Agrario
		043	SEMINATIVO ARB IRRIG								1		.	0 . 1	0,01	0,01
											STRADA - VIA FRANCESCO PETRARCA			04/06/1998		
											-					


16025.0 STRADA - VIA GIACOMO LEOPARDI

1	T	O			9	2183				043	SEMINATIVO ARB IRRIG	1	Metri Quad 80,00	1,12 0,74		
	Zon	Cat	Descrizione categoria Terreno								Clas	HA	A	CA	Redd Dominicale	Redd Agrario
		043	SEMINATIVO ARB IRRIG								1		.	0 . 80	1,12	0,74
											STRADA - VIA GIACOMO LEOPARDI			10/05/2017		
											-					


16026.0 STRADA - VIA GIACOMO MATTEOTTI

1	T	O			9	1545				002	SEMINATIVO ARBORATO	3	Metri Quad 420,00	1,74 2,39		
	Zon	Cat	Descrizione categoria Terreno								Clas	HA	A	CA	Redd Dominicale	Redd Agrario
		002	SEMINATIVO ARBORATO								3		.	4 . 20	1,74	2,39
											STRADA - VIA GIACOMO MATTEOTTI			18/02/2017		
											-					
2	T	O			9	1875				002	SEMINATIVO ARBORATO	3	Metri Quad 210,00	0,87 1,19		



INVENTARIO - Dati catastali

Immobil	unita	Dca	T/F	O/	Comu	Foglio	Particella	Sub	Graf	Cat	Descrizione categoria	Clas	Consistenza			Sup.Cat -Rendita Cat / RA RD					
			Zon	Cat	Descrizione categoria Terreno							Clas	HA	A	CA	Redd Dominicale	Redd Agrario				
						002	SEMINATIVO ARBORATO							3		.	2	.	10	0,87	1,19
 STRADA - VIA GIACOMO MATTEOTTI																		18/02/2017			
-																					



16027.0 STRADA - VIA GIOSUE" CARDUCCI

1	T	O			9	2181				043	SEMINATIVO ARB IRRIG	1	Metri Quad	90,00		1,26	0,84				
			Zon	Cat	Descrizione categoria Terreno							Clas	HA	A	CA	Redd Dominicale	Redd Agrario				
						043	SEMINATIVO ARB IRRIG							1		.	0	.	90	1,26	0,84
 STRADA - VIA GIOSUE" CARDUCCI																		10/05/2017			
-																					

16028.0 STRADA - VIA GUGLIELMO MARCONI

1	T	O			9	3519				043	SEMINATIVO ARB IRRIG	1	Metri Quad	501,00		6,99	4,66				
			Zon	Cat	Descrizione categoria Terreno							Clas	HA	A	CA	Redd Dominicale	Redd Agrario				
						043	SEMINATIVO ARB IRRIG							1		.	5	.	1	6,99	4,66
 STRADA - VIA GUGLIELMO MARCONI																		29/05/2004			
-																					
2	T	O			9	3523				043	SEMINATIVO ARB IRRIG	1	Metri Quad	227,00		3,17	2,11				
			Zon	Cat	Descrizione categoria Terreno							Clas	HA	A	CA	Redd Dominicale	Redd Agrario				
						043	SEMINATIVO ARB IRRIG							1		.	2	.	27	3,17	2,11
 STRADA - VIA GUGLIELMO MARCONI																		29/05/2004			
-																					








16029.0 STRADA - VIA ISONZO

1	T	O			9	3044				002	SEMINATIVO ARBORATO	1	Metri Quad	270,00		2,16	1,95				
			Zon	Cat	Descrizione categoria Terreno							Clas	HA	A	CA	Redd Dominicale	Redd Agrario				
						002	SEMINATIVO ARBORATO							1		.	2	.	70	2,16	1,95
 STRADA - VIA ISONZO																		18/02/2017			
-																					
2	T	O			9	3288				002	SEMINATIVO ARBORATO	2	Metri Quad	50,00		0,32	0,34				
			Zon	Cat	Descrizione categoria Terreno							Clas	HA	A	CA	Redd Dominicale	Redd Agrario				
						002	SEMINATIVO ARBORATO							2		.	0	.	50	0,32	0,34
 STRADA - VIA ISONZO																		18/02/2017			
-																					

INVENTARIO - Dati catastali

Immobil	unita	Dca	T/F	o/	Comu	Foglio	Particella	Sub	Graf	Cat	Descrizione categoria	Clas	Consistenza			Sup.Cat -Rendita Cat / RA RD		
3	T	O			9	3290				002	SEMINATIVO ARBORATO	2	Metri Quad	130,00		0,84	0,87	
	Zon	Cat	Descrizione categoria Terreno									Clas	HA	A	CA	Redd Dominicale	Redd Agrario	
		002	SEMINATIVO ARBORATO									2		. 1	. 30	0,84	0,87	
	STRADA - VIA ISONZO																	
	-																	18/02/2017
4	T	O			9	3292				002	SEMINATIVO ARBORATO	2	Metri Quad	100,00		0,65	0,67	
	Zon	Cat	Descrizione categoria Terreno									Clas	HA	A	CA	Redd Dominicale	Redd Agrario	
		002	SEMINATIVO ARBORATO									2		. 1	. 0	0,65	0,67	
	STRADA - VIA ISONZO																	
	-																	18/02/2017
5	T	O			9	3295				002	SEMINATIVO ARBORATO	2	Metri Quad	1.090,00		7,03	7,32	
	Zon	Cat	Descrizione categoria Terreno									Clas	HA	A	CA	Redd Dominicale	Redd Agrario	
		002	SEMINATIVO ARBORATO									2		. 10	. 90	7,03	7,32	
	STRADA - VIA ISONZO																	
	-																	18/02/2017
6	T	O			9	3298				039	BOSCO CEDUO	3	Metri Quad	6,00		0,01		
	Zon	Cat	Descrizione categoria Terreno									Clas	HA	A	CA	Redd Dominicale	Redd Agrario	
		039	BOSCO CEDUO									3		. 0	. 6	0,01		
	STRADA - VIA ISONZO																	
	-																	18/02/2017
7	T	O			9	2288				002	SEMINATIVO ARBORATO	1	Metri Quad	190,00		1,52	1,37	
	Zon	Cat	Descrizione categoria Terreno									Clas	HA	A	CA	Redd Dominicale	Redd Agrario	
		002	SEMINATIVO ARBORATO									1		. 1	. 90	1,52	1,37	
	STRADA - VIA ISONZO																	
	-																	18/02/2017
8	T	O			9	2332				002	SEMINATIVO ARBORATO	2	Metri Quad	150,00		0,97	1,01	
	Zon	Cat	Descrizione categoria Terreno									Clas	HA	A	CA	Redd Dominicale	Redd Agrario	
		002	SEMINATIVO ARBORATO									2		. 1	. 50	0,97	1,01	
	STRADA - VIA ISONZO																	
	-																	18/02/2017
9	T	O			9	3023				002	SEMINATIVO ARBORATO	2	Metri Quad	20,00		0,13	0,13	
	Zon	Cat	Descrizione categoria Terreno									Clas	HA	A	CA	Redd Dominicale	Redd Agrario	
		002	SEMINATIVO ARBORATO									2		. 0	. 20	0,13	0,13	

INVENTARIO - Dati catastali

Immobil	unita	Dca	T/F	O/	Comu	Foglio	Particella	Sub	Graf	Cat	Descrizione categoria	Clas	Consistenza			Sup.Cat -Rendita Cat / RA RD	
			STRADA - VIA ISONZO														
			-														
						9	3026			039	BOSCO CEDUO	1	Metri Quad	200,00		0,62	0,06
10	T	O				9	3026			039	BOSCO CEDUO	1	HA	A	CA	Redd Dominicale	Redd Agrario
						039	BOSCO CEDUO			1		.	2	.	0	0,62	0,06
			STRADA - VIA ISONZO														
			-														
						9	3028			039	BOSCO CEDUO	1	Metri Quad	10,00		0,03	
11	T	O				9	3028			039	BOSCO CEDUO	1	HA	A	CA	Redd Dominicale	Redd Agrario
						039	BOSCO CEDUO			1		.	0	.	10	0,03	
			STRADA - VIA ISONZO														
			-														
						9	3029			039	BOSCO CEDUO	1	Metri Quad	600,00		1,86	0,19
12	T	O				9	3029			039	BOSCO CEDUO	1	HA	A	CA	Redd Dominicale	Redd Agrario
						039	BOSCO CEDUO			1		.	6	.	0	1,86	0,19
			STRADA - VIA ISONZO														
			-														
						9	3031			002	SEMINATIVO ARBORATO	2	Metri Quad	960,00		6,19	6,45
13	T	O				9	3031			002	SEMINATIVO ARBORATO	2	HA	A	CA	Redd Dominicale	Redd Agrario
						002	SEMINATIVO ARBORATO			2		.	9	.	60	6,19	6,45
			STRADA - VIA ISONZO														
			-														
						9	3033			002	SEMINATIVO ARBORATO	2	Metri Quad	40,00		0,26	0,27
14	T	O				9	3033			002	SEMINATIVO ARBORATO	2	HA	A	CA	Redd Dominicale	Redd Agrario
						002	SEMINATIVO ARBORATO			2		.	0	.	40	0,26	0,27
			STRADA - VIA ISONZO														
			-														
						9	3041			002	SEMINATIVO ARBORATO	1	Metri Quad	300,00		2,40	2,17
15	T	O				9	3041			002	SEMINATIVO ARBORATO	1	HA	A	CA	Redd Dominicale	Redd Agrario
						002	SEMINATIVO ARBORATO			1		.	3	.	0	2,40	2,17
			STRADA - VIA ISONZO														
			-														
						9	3284			002	SEMINATIVO ARBORATO	2	Metri Quad	160,00		1,03	1,07
16	T	O				9	3284			002	SEMINATIVO ARBORATO	2	HA	A	CA	Redd Dominicale	Redd Agrario

INVENTARIO - Dati catastali

Immobil	unita	Dca	T/F	O/	Comu	Foglio	Particella	Sub	Graf	Cat	Descrizione categoria	Clas	Consistenza			Sup.Cat -Rendita Cat / RA RD			
			Zon	Cat	Descrizione categoria Terreno							Clas	HA	A	CA	Redd Dominicale	Redd Agrario		
				002	SEMINATIVO ARBORATO							2		.	1	.	60	1,03	1,07
			STRADA - VIA ISONZO															18/02/2017	
			-																
17	T	O			9	3286				002	SEMINATIVO ARBORATO	2	Metri Quad		210,00		1,36	1,41	
			Zon	Cat	Descrizione categoria Terreno							Clas	HA	A	CA	Redd Dominicale	Redd Agrario		
				002	SEMINATIVO ARBORATO							2		.	2	.	10	1,36	1,41
			STRADA - VIA ISONZO															18/02/2017	
			-																
18	T	O			9	3043				002	SEMINATIVO ARBORATO	1	Metri Quad		300,00		2,40	2,17	
			Zon	Cat	Descrizione categoria Terreno							Clas	HA	A	CA	Redd Dominicale	Redd Agrario		
				002	SEMINATIVO ARBORATO							1		.	3	.	0	2,40	2,17
			STRADA - VIA ISONZO															18/02/2017	
			-																
19	T	O			9	4037				039	BOSCO CEDUO	1	Metri Quad		40,00		0,12	0,01	
			Zon	Cat	Descrizione categoria Terreno							Clas	HA	A	CA	Redd Dominicale	Redd Agrario		
				039	BOSCO CEDUO							1		.	0	.	40	0,12	0,01
			STRADA - VIA ISONZO															18/02/2017	
			-																
16030.0 STRADA - VIA ISONZO - VIA BORGOSALE																			
1	T	O			9	4040				002	SEMINATIVO ARBORATO	2	Metri Quad		500,00		3,23	3,36	
			Zon	Cat	Descrizione categoria Terreno							Clas	HA	A	CA	Redd Dominicale	Redd Agrario		
				002	SEMINATIVO ARBORATO							2		.	5	.	0	3,23	3,36
			STRADA - VIA ISONZO - VIA BORGOSALE															18/02/2017	
			-																
16031.0 STRADA - VIA ISONZO - VIA ENRICO FERMI																			
1	T	O			9	3039				002	SEMINATIVO ARBORATO	1	Metri Quad		450,00		3,60	3,25	
			Zon	Cat	Descrizione categoria Terreno							Clas	HA	A	CA	Redd Dominicale	Redd Agrario		
				002	SEMINATIVO ARBORATO							1		.	4	.	50	3,60	3,25
			STRADA - VIA ISONZO - VIA ENRICO FERMI															01/06/2000	
			-																

INVENTARIO - Dati catastali

Immobil	unita	Dca	T/F	O/	Comu	Foglio	Particella	Sub	Graf	Cat	Descrizione categoria	Clas	Consistenza	Sup.Cat -Rendita Cat / RA RD
16032.0 STRADA - VIA LA PATTA														

1	T	O			9	2826				043	SEMINATIVO ARB IRRIG	2	Metri Quad	550,00	7,24	4,83
Zon		Cat	Descrizione categoria Terreno								Clas	HA	A	CA	Redd Dominicale	Redd Agrario
		043	SEMINATIVO ARB IRRIG								2		. 5	. 50	7,24	4,83
STRADA - VIA LA PATTA																
-																
18/02/2017																

2	T	O			9	2831				043	SEMINATIVO ARB IRRIG	2	Metri Quad	60,00	0,79	0,53
Zon		Cat	Descrizione categoria Terreno								Clas	HA	A	CA	Redd Dominicale	Redd Agrario
		043	SEMINATIVO ARB IRRIG								2		. 0	. 60	0,79	0,53
STRADA - VIA LA PATTA																
-																
18/02/2017																

16033.0 STRADA - VIA MONTE SANTO

1	T	O			9	26				043	SEMINATIVO ARB IRRIG	2	Metri Quad	910,00	11,98	7,99
Zon		Cat	Descrizione categoria Terreno								Clas	HA	A	CA	Redd Dominicale	Redd Agrario
		043	SEMINATIVO ARB IRRIG								2		. 9	. 10	11,98	7,99
STRADA - VIA MONTE SANTO																
-																
18/02/2017																

2	T	O			9	2806				043	SEMINATIVO ARB IRRIG	2	Metri Quad	160,00	2,11	1,41
Zon		Cat	Descrizione categoria Terreno								Clas	HA	A	CA	Redd Dominicale	Redd Agrario
		043	SEMINATIVO ARB IRRIG								2		. 1	. 60	2,11	1,41
STRADA - VIA MONTE SANTO																
-																
18/02/2017																

3	T	O			9	2827				043	SEMINATIVO ARB IRRIG	2	Metri Quad	230,00	3,03	2,02
Zon		Cat	Descrizione categoria Terreno								Clas	HA	A	CA	Redd Dominicale	Redd Agrario
		043	SEMINATIVO ARB IRRIG								2		. 2	. 30	3,03	2,02
STRADA - VIA MONTE SANTO																
-																
18/02/2017																

16034.0 STRADA - VIA NICOLO" REZZARA

1	T	O			9	3881				043	SEMINATIVO ARB IRRIG	3	Metri Quad	122,00	1,45	0,94
Zon		Cat	Descrizione categoria Terreno								Clas	HA	A	CA	Redd Dominicale	Redd Agrario
		043	SEMINATIVO ARB IRRIG								3		. 1	. 22	1,45	0,94

INVENTARIO - Dati catastali

Immobil	unita	Dca	T/F	O/	Comu	Foglio	Particella	Sub	Graf	Cat	Descrizione categoria	Clas	Consistenza	Sup.Cat -Rendita Cat / RA RD			
											STRADA - VIA NICOLO" REZZARA			18/02/2017			
											-						
2	T	O			9	252				999	Non Classificato	0	Metri Quad				
	Zon	Cat	Descrizione categoria Terreno									Clas	HA	A	CA	Redd Dominicale	Redd Agrario
			999 Non Classificato									0		. 0	. 0		
											STRADA - VIA NICOLO" REZZARA			18/02/2017			
											-						
3	T	O			9	3733				043	SEMINATIVO ARB IRRIG	2	Metri Quad	815,00	10,73	7,16	
	Zon	Cat	Descrizione categoria Terreno									Clas	HA	A	CA	Redd Dominicale	Redd Agrario
			043 SEMINATIVO ARB IRRIG									2		. 8	. 15	10,73	7,16
											STRADA - VIA NICOLO" REZZARA			18/02/2017			
											-						








16035.0 STRADA - VIA PIAVE

1	T	O			9	3863				043	SEMINATIVO ARB IRRIG	1	Metri Quad	45,00	0,63	0,42	
	Zon	Cat	Descrizione categoria Terreno									Clas	HA	A	CA	Redd Dominicale	Redd Agrario
			043 SEMINATIVO ARB IRRIG									1		. 0	. 45	0,63	0,42
											STRADA - VIA PIAVE			18/02/2017			
											-						
2	T	O			9	3865				043	SEMINATIVO ARB IRRIG	1	Metri Quad	45,00	0,63	0,42	
	Zon	Cat	Descrizione categoria Terreno									Clas	HA	A	CA	Redd Dominicale	Redd Agrario
			043 SEMINATIVO ARB IRRIG									1		. 0	. 45	0,63	0,42
											STRADA - VIA PIAVE			18/02/2017			
											-						
3	T	O			9	3867				043	SEMINATIVO ARB IRRIG	1	Metri Quad	136,00	1,90	1,26	
	Zon	Cat	Descrizione categoria Terreno									Clas	HA	A	CA	Redd Dominicale	Redd Agrario
			043 SEMINATIVO ARB IRRIG									1		. 1	. 36	1,90	1,26
											STRADA - VIA PIAVE			18/02/2017			
											-						

16036.0 STRADA - VIA PIEMONTE


1	T	O			9	4444				020	VIGNETO	2	Metri Quad	64,00	0,34	0,23	
	Zon	Cat	Descrizione categoria Terreno									Clas	HA	A	CA	Redd Dominicale	Redd Agrario
			020 VIGNETO									2		. 0	. 64	0,34	0,23

INVENTARIO - Dati catastali



Immobil	unita	Dca	T/F	O/	Comu	Foglio	Particella	Sub	Graf	Cat	Descrizione categoria	Clas	Consistenza			Sup.Cat -Rendita Cat / RA RD	
			STRADA - VIA PIEMONTE														
			-														
					9	4445				020	VIGNETO	2	Metri Quad	55,00		0,30	0,20
			Zon	Cat	Descrizione categoria Terreno							Clas	HA	A	CA	Redd Dominicale	Redd Agrario
				020	VIGNETO							2		. 0	. 55	0,30	0,20
			STRADA - VIA PIEMONTE														
			-														
					9	4446				020	VIGNETO	2	Metri Quad	1,00		0,01	
			Zon	Cat	Descrizione categoria Terreno							Clas	HA	A	CA	Redd Dominicale	Redd Agrario
				020	VIGNETO							2		. 0	. 1	0,01	
			STRADA - VIA PIEMONTE														
			-														
					9	4447				020	VIGNETO	2	Metri Quad	130,00		0,70	0,47
			Zon	Cat	Descrizione categoria Terreno							Clas	HA	A	CA	Redd Dominicale	Redd Agrario
				020	VIGNETO							2		. 1	. 30	0,70	0,47
			STRADA - VIA PIEMONTE														
			-														
					9	4448				002	SEMINATIVO ARBORATO	2	Metri Quad	25,00		0,16	0,17
			Zon	Cat	Descrizione categoria Terreno							Clas	HA	A	CA	Redd Dominicale	Redd Agrario
				002	SEMINATIVO ARBORATO							2		. 0	. 25	0,16	0,17
			STRADA - VIA PIEMONTE														
			-														
					9	4449				002	SEMINATIVO ARBORATO	2	Metri Quad	3,00		0,02	0,02
			Zon	Cat	Descrizione categoria Terreno							Clas	HA	A	CA	Redd Dominicale	Redd Agrario
				002	SEMINATIVO ARBORATO							2		. 0	. 3	0,02	0,02
			STRADA - VIA PIEMONTE														
			-														
					9	4450				002	SEMINATIVO ARBORATO	2	Metri Quad	2,00		0,01	0,01
			Zon	Cat	Descrizione categoria Terreno							Clas	HA	A	CA	Redd Dominicale	Redd Agrario
				002	SEMINATIVO ARBORATO							2		. 0	. 2	0,01	0,01
			STRADA - VIA PIEMONTE														
			-														
																01/06/2017	

16037.0 STRADA - VIA PRESOLANA


INVENTARIO - Dati catastali

Immobil	unita	Dca	T/F	O/	Comu	Foglio	Particella	Sub	Graf	Cat	Descrizione categoria	Clas	Consistenza			Sup.Cat -Rendita Cat / RA RD		
				039		BOSCO CEDUO						3	.	3	.	50	0,54	0,05
	STRADA - VIA VIANDASSO																	
	-																	
																	16/07/2014	



16049.0 STRADA E PARCHEGGIO - VIA LA PATTA

1	T	O		9	2821					043	SEMINATIVO ARB IRRIG	2	Metri Quad		1.300,00		17,12	11,42	
	Zon	Cat	Descrizione categoria Terreno									Clas	HA	A	CA	Redd Dominicale	Redd Agrario		
		043	SEMINATIVO ARB IRRIG									2		.	13	.	0	17,12	11,42
	STRADA E PARCHEGGIO - VIA LA PATTA																		
-																	18/02/2017		
2	T	O		9	2828					043	SEMINATIVO ARB IRRIG	2	Metri Quad		420,00		5,53	3,69	
	Zon	Cat	Descrizione categoria Terreno									Clas	HA	A	CA	Redd Dominicale	Redd Agrario		
		043	SEMINATIVO ARB IRRIG									2		.	4	.	20	5,53	3,69
	STRADA E PARCHEGGIO - VIA LA PATTA																		
-																	18/02/2017		







16050.0 STRADA E PARCHEGGIO - VIA SETTE FRATELLI MARTIRI

1	T	O		9	3560					043	SEMINATIVO ARB IRRIG	1	Metri Quad		525,00		7,32	4,88	
	Zon	Cat	Descrizione categoria Terreno									Clas	HA	A	CA	Redd Dominicale	Redd Agrario		
		043	SEMINATIVO ARB IRRIG									1		.	5	.	25	7,32	4,88
	STRADA E PARCHEGGIO - VIA SETTE FRATELLI MARTIRI																		
-																	29/05/2004		

16051.0 URBANIZZAZIONI - VIA DEGLI ALPINI

1	T	O		9	4232					002	SEMINATIVO ARBORATO	1	Metri Quad		460,00		3,68	3,33	
	Zon	Cat	Descrizione categoria Terreno									Clas	HA	A	CA	Redd Dominicale	Redd Agrario		
		002	SEMINATIVO ARBORATO									1		.	4	.	60	3,68	3,33
	URBANIZZAZIONI - VIA DEGLI ALPINI																		
-																	18/02/2017		
2	T	O		9	1458					002	SEMINATIVO ARBORATO	2	Metri Quad		290,00		1,87	1,95	
	Zon	Cat	Descrizione categoria Terreno									Clas	HA	A	CA	Redd Dominicale	Redd Agrario		
		002	SEMINATIVO ARBORATO									2		.	2	.	90	1,87	1,95
	URBANIZZAZIONI - VIA DEGLI ALPINI																		
-																	18/02/2017		

INVENTARIO - Dati catastali

Immobil	unita	Dca	T/F	O/	Comu	Foglio	Particella	Sub	Graf	Cat	Descrizione categoria	Clas	Consistenza			Sup.Cat -Rendita Cat / RA RD			
				059							SEMINATIVO IRRIGUO	1	.	4	.	80	6,32	4,34	
	URBANIZZAZIONI - VIA GIOACHINO ZOPFI																		
																		11/09/2008	
4	T	O			9	4342				043	SEMINATIVO ARB IRRIG	1	Metri Quad			710,00	9,90	6,60	
	Zon	Cat	Descrizione categoria Terreno									Clas	HA	A	CA	Redd Dominicale	Redd Agrario		
											043	SEMINATIVO ARB IRRIG	1	.	7	.	10	9,90	6,60
	URBANIZZAZIONI - VIA GIOACHINO ZOPFI																		
																		11/09/2008	
5	T	O			9	4343				043	SEMINATIVO ARB IRRIG	1	Metri Quad			5,00	0,07	0,05	
	Zon	Cat	Descrizione categoria Terreno									Clas	HA	A	CA	Redd Dominicale	Redd Agrario		
											043	SEMINATIVO ARB IRRIG	1	.	0	.	5	0,07	0,05
	URBANIZZAZIONI - VIA GIOACHINO ZOPFI																		
																		11/09/2008	
6	T	O			9	4339				059	SEMINATIVO IRRIGUO	1	Metri Quad			577,00	7,60	5,21	
	Zon	Cat	Descrizione categoria Terreno									Clas	HA	A	CA	Redd Dominicale	Redd Agrario		
											059	SEMINATIVO IRRIGUO	1	.	5	.	77	7,60	5,21
	URBANIZZAZIONI - VIA GIOACHINO ZOPFI																		
																		11/09/2008	
7	T	O			9	4354				043	SEMINATIVO ARB IRRIG	1	Metri Quad			1.070,00	14,92	9,95	
	Zon	Cat	Descrizione categoria Terreno									Clas	HA	A	CA	Redd Dominicale	Redd Agrario		
											043	SEMINATIVO ARB IRRIG	1	.	10	.	70	14,92	9,95
	URBANIZZAZIONI - VIA GIOACHINO ZOPFI																		
																		11/09/2008	
8	T	O			9	4424				002	SEMINATIVO ARBORATO	1	Metri Quad			986,00	7,90	7,13	
	Zon	Cat	Descrizione categoria Terreno									Clas	HA	A	CA	Redd Dominicale	Redd Agrario		
											002	SEMINATIVO ARBORATO	1	.	9	.	86	7,90	7,13
	URBANIZZAZIONI - VIA GIOACHINO ZOPFI																		
																		11/09/2008	


16056.0 URBANIZZAZIONI - VIA ISONZO

1	T	O			9	3131				002	SEMINATIVO ARBORATO	2	Metri Quad			204,00	1,32	1,37	
	Zon	Cat	Descrizione categoria Terreno									Clas	HA	A	CA	Redd Dominicale	Redd Agrario		
											002	SEMINATIVO ARBORATO	2	.	2	.	4	1,32	1,37



INVENTARIO - Dati catastali

Immobil	unita	Dca	T/F	O/	Comu	Foglio	Particella	Sub	Graf	Cat	Descrizione categoria	Clas	Consistenza			Sup.Cat -Rendita Cat / RA RD			
 URBANIZZAZIONI - VIA ISONZO -																			
2	T	O			9	3281				002	SEMINATIVO ARBORATO	2	Metri Quad	32,00		0,21	0,21		
			Zon	Cat	Descrizione categoria Terreno							Clas	HA	A	CA	Redd Dominicale	Redd Agrario		
				002	SEMINATIVO ARBORATO							2		.	0	.	32	0,21	0,21
 URBANIZZAZIONI - VIA ISONZO -																			
3	T	O			9	3279				002	SEMINATIVO ARBORATO	2	Metri Quad	210,00		1,36	1,41		
			Zon	Cat	Descrizione categoria Terreno							Clas	HA	A	CA	Redd Dominicale	Redd Agrario		
				002	SEMINATIVO ARBORATO							2		.	2	.	10	1,36	1,41
 URBANIZZAZIONI - VIA ISONZO -																			

16057.0 URBANIZZAZIONI - VIA NICOLO" REZZARA

1	T	O			9	3731				043	SEMINATIVO ARB IRRIG	2	Metri Quad	220,00		2,90	1,93		
			Zon	Cat	Descrizione categoria Terreno							Clas	HA	A	CA	Redd Dominicale	Redd Agrario		
				043	SEMINATIVO ARB IRRIG							2		.	2	.	20	2,90	1,93
 URBANIZZAZIONI - VIA NICOLO" REZZARA -																			
																28/12/2002			

16058.0 URBANIZZAZIONI - VIA SETTE FRATELLI MARTIRI

1	T	O			9	116				999	Non Classificato	0	Metri Quad	260,00					
			Zon	Cat	Descrizione categoria Terreno							Clas	HA	A	CA	Redd Dominicale	Redd Agrario		
				999	Non Classificato							0		.	2	.	60		
 URBANIZZAZIONI - VIA SETTE FRATELLI MARTIRI -																			
																18/02/2017			
2	T	O			9	121				999	Non Classificato	0	Metri Quad	300,00					
			Zon	Cat	Descrizione categoria Terreno							Clas	HA	A	CA	Redd Dominicale	Redd Agrario		
				999	Non Classificato							0		.	3	.	0		
 URBANIZZAZIONI - VIA SETTE FRATELLI MARTIRI -																			
																18/02/2017			
3	T	O			9	2233				043	SEMINATIVO ARB IRRIG	2	Metri Quad	1.030,00		13,56	9,05		
			Zon	Cat	Descrizione categoria Terreno							Clas	HA	A	CA	Redd Dominicale	Redd Agrario		
				043	SEMINATIVO ARB IRRIG							2		.	10	.	30	13,56	9,05

INVENTARIO - Dati catastali

Immobil	unita	Dca	T/F	O/	Comu	Foglio	Particella	Sub	Graf	Cat	Descrizione categoria	Clas	Consistenza	Sup.Cat -Rendita Cat / RA RD			
			URBANIZZAZIONI - VIA SETTE FRATELLI MARTIRI														
			-														
					9	1179				043	SEMINATIVO ARB IRRIG	1	Metri Quad 650,00	9,06 6,04			
			Zon	Cat	Descrizione categoria Terreno							Clas	HA	A	CA	Redd Dominicale	Redd Agrario
				043	SEMINATIVO ARB IRRIG							1		. 6	. 50	9,06	6,04
			URBANIZZAZIONI - VIA SETTE FRATELLI MARTIRI														
			-														
					9	3557				999	Non Classificato	0	Metri Quad 495,00				
			Zon	Cat	Descrizione categoria Terreno							Clas	HA	A	CA	Redd Dominicale	Redd Agrario
				999	Non Classificato							0		. 4	. 95		
			URBANIZZAZIONI - VIA SETTE FRATELLI MARTIRI														
			-														
					9	4460				043	SEMINATIVO ARB IRRIG	1	Metri Quad 2.691,00	37,52 25,02			
			Zon	Cat	Descrizione categoria Terreno							Clas	HA	A	CA	Redd Dominicale	Redd Agrario
				043	SEMINATIVO ARB IRRIG							1		. 26	. 91	37,52	25,02
			URBANIZZAZIONI - VIA SETTE FRATELLI MARTIRI														
			-														
														18/02/2017			


16059.0 URBANIZZAZIONI - VIA ZANINO COLLE

					9	581				041	INCOLTO PRODUTTIVO	U	Metri Quad 780,00	0,20 0,12			
			Zon	Cat	Descrizione categoria Terreno							Clas	HA	A	CA	Redd Dominicale	Redd Agrario
				041	INCOLTO PRODUTTIVO							U		. 7	. 80	0,20	0,12
			URBANIZZAZIONI - VIA ZANINO COLLE														
			-														
					9	582				041	INCOLTO PRODUTTIVO	U	Metri Quad 210,00	0,05 0,03			
			Zon	Cat	Descrizione categoria Terreno							Clas	HA	A	CA	Redd Dominicale	Redd Agrario
				041	INCOLTO PRODUTTIVO							U		. 2	. 10	0,05	0,03
			URBANIZZAZIONI - VIA ZANINO COLLE														
			-														
														18/02/2017			


16060.0 AREA URBANA -

					9	4386				900	ENTE URBANO	0	Metri Quad 208,00				
			Zon	Cat	Descrizione categoria Terreno							Clas	HA	A	CA	Redd Dominicale	Redd Agrario
				900	ENTE URBANO							0		. 2	. 8		


INVENTARIO - Dati catastali

Immobil	unita	Dca	T/F	O/	Comu	Foglio	Particella	Sub	Graf	Cat	Descrizione categoria	Clas	Consistenza	Sup.Cat -Rendita Cat / RA RD
											AREA URBANA -			27/09/2017
											-			


16061.0 AREA URBANA - VIA CHIGNOLA BASSA

1	T	O		6	4416					900	ENTE URBANO	0	Metri Quad	77,00					
	Zon	Cat	Descrizione categoria Terreno									Clas	HA	A	CA	Redd Dominicale	Redd Agrario		
		900	ENTE URBANO									0		.	0	.	77		
			AREA URBANA - VIA CHIGNOLA BASSA														04/05/2016		
			-																


16062.0 AREA URBANA - VIA DEGLI ALPINI

1	T	O		7	4230					900	ENTE URBANO	0	Metri Quad	132,00					
	Zon	Cat	Descrizione categoria Terreno									Clas	HA	A	CA	Redd Dominicale	Redd Agrario		
		900	ENTE URBANO									0		.	1	.	32		
			AREA URBANA - VIA DEGLI ALPINI														18/02/2017		
			-																

16063.0 AREA URBANA - VIA DELLA CONCILIAZIONE

1	T	O		7	4425					900	ENTE URBANO	0	Metri Quad	36,00					
	Zon	Cat	Descrizione categoria Terreno									Clas	HA	A	CA	Redd Dominicale	Redd Agrario		
		900	ENTE URBANO									0		.	0	.	36		
			AREA URBANA - VIA DELLA CONCILIAZIONE														05/05/2017		
			-																





16064.0 AREA URBANA - VIA DIONISIO

1	T	O		7	4360					900	ENTE URBANO	0	Metri Quad	45,00					
	Zon	Cat	Descrizione categoria Terreno									Clas	HA	A	CA	Redd Dominicale	Redd Agrario		
		900	ENTE URBANO									0		.	0	.	45		
			AREA URBANA - VIA DIONISIO														27/11/2013		
			-																




16065.0 AREA URBANA - VIA GAVAZZENI

1	T	O		7	4103					900	ENTE URBANO	0	Metri Quad	80,00					
	Zon	Cat	Descrizione categoria Terreno									Clas	HA	A	CA	Redd Dominicale	Redd Agrario		
		900	ENTE URBANO									0		.	0	.	80		

INVENTARIO - Dati catastali

Immobil	unita	Dca	T/F	O/	Comu	Foglio	Particella	Sub	Graf	Cat	Descrizione categoria	Clas	Consistenza	Sup.Cat -Rendita Cat / RA RD				
			AREA URBANA - VIA GAVAZZENI															
			-															
2	T	O				7	4104			900	ENTE URBANO	0	Metri Quad	58,00				
	Zon	Cat	Descrizione categoria Terreno									Clas	HA	A	CA	Redd Dominicale	Redd Agrario	
		900	ENTE URBANO									0		.	0	.	58	
			AREA URBANA - VIA GAVAZZENI															
			-															
3	T	O				7	4105			900	ENTE URBANO	0	Metri Quad	70,00				
	Zon	Cat	Descrizione categoria Terreno									Clas	HA	A	CA	Redd Dominicale	Redd Agrario	
		900	ENTE URBANO									0		.	0	.	70	
			AREA URBANA - VIA GAVAZZENI															
			-															
4	T	O				7	4106			900	ENTE URBANO	0	Metri Quad	75,00				
	Zon	Cat	Descrizione categoria Terreno									Clas	HA	A	CA	Redd Dominicale	Redd Agrario	
		900	ENTE URBANO									0		.	0	.	75	
			AREA URBANA - VIA GAVAZZENI															
			-															




16066.0 AREA URBANA - VIA GIACOMO MATTEOTTI

1	T	O				6	4417			900	ENTE URBANO	0	Metri Quad	55,00				
	Zon	Cat	Descrizione categoria Terreno									Clas	HA	A	CA	Redd Dominicale	Redd Agrario	
		900	ENTE URBANO									0		.	0	.	55	
			AREA URBANA - VIA GIACOMO MATTEOTTI															
			-															
			04/05/2016															
2	T	O				6	4142			900	ENTE URBANO	0	Metri Quad	65,00				
	Zon	Cat	Descrizione categoria Terreno									Clas	HA	A	CA	Redd Dominicale	Redd Agrario	
		900	ENTE URBANO									0		.	0	.	65	
			AREA URBANA - VIA GIACOMO MATTEOTTI															
			-															
			04/05/2016															
3	T	O				6	4471			900	ENTE URBANO	0	Metri Quad	105,00				
	Zon	Cat	Descrizione categoria Terreno									Clas	HA	A	CA	Redd Dominicale	Redd Agrario	
		900	ENTE URBANO									0		.	1	.	5	
			AREA URBANA - VIA GIACOMO MATTEOTTI															
			-															
			04/05/2016															


INVENTARIO - Dati catastali

Immobil	unita	Dca	T/F	O/	Comu	Foglio	Particella	Sub	Graf	Cat	Descrizione categoria	Clas	Consistenza	Sup.Cat -Rendita Cat / RA RD
---------	-------	-----	-----	----	------	--------	------------	-----	------	-----	-----------------------	------	-------------	------------------------------


16067.0 AREA URBANA - VIA GIOACHINO ZOPFI

1	T	O			7	3230	714			900	ENTE URBANO	0	Metri Quad	208,00				
Zon		Cat	Descrizione categoria Terreno									Clas	HA	A	CA	Redd Dominicale	Redd Agrario	
		900	ENTE URBANO									0		.	2	.	8	
 AREA URBANA - VIA GIOACHINO ZOPFI -																	22/05/2014	
2	T	O			7	3230	720			900	ENTE URBANO	0	Metri Quad	70,00				
Zon		Cat	Descrizione categoria Terreno									Clas	HA	A	CA	Redd Dominicale	Redd Agrario	
		900	ENTE URBANO									0		.	0	.	70	
 AREA URBANA - VIA GIOACHINO ZOPFI -																	22/05/2014	
3	T	O			7	3230	722			900	ENTE URBANO	0	Metri Quad	70,00				
Zon		Cat	Descrizione categoria Terreno									Clas	HA	A	CA	Redd Dominicale	Redd Agrario	
		900	ENTE URBANO									0		.	0	.	70	
 AREA URBANA - VIA GIOACHINO ZOPFI -																	22/05/2014	





16068.0 AREA URBANA - VIA GIOVANNI ADELASIO

1	T	O			7	2333	706			900	ENTE URBANO	0	Metri Quad	415,00				
Zon		Cat	Descrizione categoria Terreno									Clas	HA	A	CA	Redd Dominicale	Redd Agrario	
		900	ENTE URBANO									0		.	4	.	15	
 AREA URBANA - VIA GIOVANNI ADELASIO -																	07/09/2000	


16069.0 AREA URBANA - VIA GUGLIELMO MARCONI

1	T	O			7	3976	713			900	ENTE URBANO	0	Metri Quad	659,00				
Zon		Cat	Descrizione categoria Terreno									Clas	HA	A	CA	Redd Dominicale	Redd Agrario	
		900	ENTE URBANO									0		.	6	.	59	
 AREA URBANA - VIA GUGLIELMO MARCONI -																	29/12/2008	
2	T	O			7	4265				900	ENTE URBANO	0	Metri Quad	960,00				
Zon		Cat	Descrizione categoria Terreno									Clas	HA	A	CA	Redd Dominicale	Redd Agrario	
		900	ENTE URBANO									0		.	9	.	60	


INVENTARIO - Dati catastali

Immobil	unita	Dca	T/F	O/	Comu	Foglio	Particella	Sub	Graf	Cat	Descrizione categoria	Clas	Consistenza	Sup.Cat -Rendita Cat / RA RD				
			AREA URBANA - VIA GUGLIELMO MARCONI															
			-															
3	T	O			7	607	702			900	ENTE URBANO	0	Metri Quad	394,00				
	Zon	Cat	Descrizione categoria Terreno									Clas	HA	A	CA	Redd Dominicale	Redd Agrario	
		900	ENTE URBANO									0		.	3	.	94	
			AREA URBANA - VIA GUGLIELMO MARCONI															
			-															
4	T	O			7	2934	152			900	ENTE URBANO	0	Metri Quad					
	Zon	Cat	Descrizione categoria Terreno									Clas	HA	A	CA	Redd Dominicale	Redd Agrario	
		900	ENTE URBANO									0		.	0	.	0	
			AREA URBANA - VIA GUGLIELMO MARCONI															
			-															
5	T	O			7	2934	704			900	ENTE URBANO	0	Metri Quad	4.032,00				
	Zon	Cat	Descrizione categoria Terreno									Clas	HA	A	CA	Redd Dominicale	Redd Agrario	
		900	ENTE URBANO									0		.	40	.	32	
			AREA URBANA - VIA GUGLIELMO MARCONI															
			-															

16070.0 AREA URBANA - VIA ISONZO

1	T	O			5	3273	1			900	ENTE URBANO	0	Metri Quad	387,00				
	Zon	Cat	Descrizione categoria Terreno									Clas	HA	A	CA	Redd Dominicale	Redd Agrario	
		900	ENTE URBANO									0		.	3	.	87	
			AREA URBANA - VIA ISONZO															
			-															
														18/02/2017				





16071.0 AREA URBANA - VIA ROMA

1	T	O			7	4386				900	ENTE URBANO	0	Metri Quad	189,00				
	Zon	Cat	Descrizione categoria Terreno									Clas	HA	A	CA	Redd Dominicale	Redd Agrario	
		900	ENTE URBANO									0		.	1	.	89	
			AREA URBANA - VIA ROMA															
			-															
														27/09/2017				


16072.0 AREA URBANA - VIA SARCA

1	T	O			6	4116				900	ENTE URBANO	0	Metri Quad	20,00	
---	---	---	--	--	---	------	--	--	--	-----	-------------	---	------------	-------	--


INVENTARIO - Dati catastali

Immobil	unita	Dca	T/F	O/	Comu	Foglio	Particella	Sub	Graf	Cat	Descrizione categoria	Clas	Consistenza			Sup.Cat -Rendita Cat / RA RD			
Zon	Cat	Descrizione categoria Terreno										Clas	HA	A	CA	Redd Dominicale	Redd Agrario		
						6	4117			900	ENTE URBANO	0		. 0	. 20				
 AREA URBANA - VIA SARCA																		18/02/2017	
2	T	O				6	4117			900	ENTE URBANO	0	Metri Quad		220,00				
						6	4117			900	ENTE URBANO	0		. 2	. 20				
 AREA URBANA - VIA SARCA																		18/02/2017	
3	T	O				6	4118			900	ENTE URBANO	0	Metri Quad		160,00				
						6	4118			900	ENTE URBANO	0		. 1	. 60				
 AREA URBANA - VIA SARCA																		18/02/2017	
4	T	O				6	4120			900	ENTE URBANO	0	Metri Quad		105,00				
						6	4120			900	ENTE URBANO	0		. 1	. 5				
 AREA URBANA - VIA SARCA																		18/02/2017	

16073.0 AREA URBANA - VIA SETTE FRATELLI MARTIRI

1	T	O				7	3493			900	ENTE URBANO	0	Metri Quad		150,00				
						7	3493			900	ENTE URBANO	0		. 1	. 50				
 AREA URBANA - VIA SETTE FRATELLI MARTIRI																		19/05/2014	

16074.0 AREA VERDE ATTREZZATA - VIA CONCILIAZIONE - VIA VIANDASSO

1	T	O				9	3137			043	SEMINATIVO ARB IRRIG	1	Metri Quad		9.380,00	130,80	87,20		
						9	3137			043	SEMINATIVO ARB IRRIG	1		. 93	. 80	130,80	87,20		
 AREA VERDE ATTREZZATA - VIA CONCILIAZIONE - VIA VIANDASSO																		04/01/1994	
2	T	O				9	4421			043	SEMINATIVO ARB IRRIG	1	Metri Quad		9.593,00	133,77	89,18		

INVENTARIO - Dati catastali

Immobil	unita	Dca	T/F	O/	Comu	Foglio	Particella	Sub	Graf	Cat	Descrizione categoria	Clas	Consistenza			Sup.Cat -Rendita Cat / RA RD		
			Zon	Cat	Descrizione categoria Terreno							Clas	HA	A	CA	Redd Dominicale	Redd Agrario	
				043	SEMINATIVO ARB IRRIG							1		. 95	. 93	133,77	89,18	
			AREA VERDE ATTREZZATA - VIA CONCILIAZIONE - VIA VIANDASSO														04/01/1994	
			-															

16075.0 AREA VERDE ATTREZZATA - VIA LA PATTÀ

1	T	O		9	2823					043	SEMINATIVO ARB IRRIG	2	Metri Quad	120,00		1,58	1,05
	Zon	Cat	Descrizione categoria Terreno									Clas	HA	A	CA	Redd Dominicale	Redd Agrario
		043	SEMINATIVO ARB IRRIG									2		. 1	. 20	1,58	1,05
	AREA VERDE ATTREZZATA - VIA LA PATTÀ														18/02/2017		
	-																
2	T	O		9	2830					043	SEMINATIVO ARB IRRIG	2	Metri Quad	510,00		6,71	4,48
	Zon	Cat	Descrizione categoria Terreno									Clas	HA	A	CA	Redd Dominicale	Redd Agrario
		043	SEMINATIVO ARB IRRIG									2		. 5	. 10	6,71	4,48
	AREA VERDE ATTREZZATA - VIA LA PATTÀ														18/02/2017		
	-																
3	T	O		9	2834					043	SEMINATIVO ARB IRRIG	2	Metri Quad	340,00		4,48	2,99
	Zon	Cat	Descrizione categoria Terreno									Clas	HA	A	CA	Redd Dominicale	Redd Agrario
		043	SEMINATIVO ARB IRRIG									2		. 3	. 40	4,48	2,99
	AREA VERDE ATTREZZATA - VIA LA PATTÀ														18/02/2017		
	-																

16076.0 AREA BOSCHIVA - VIA ISONZO

1	T	O		9	2331					002	SEMINATIVO ARBORATO	2	Metri Quad	2.070,00		13,36	13,91
	Zon	Cat	Descrizione categoria Terreno									Clas	HA	A	CA	Redd Dominicale	Redd Agrario
		002	SEMINATIVO ARBORATO									2		. 20	. 70	13,36	13,91
	AREA BOSCHIVA - VIA ISONZO														06/04/2000		
	-																
2	T	O		9	2650					002	SEMINATIVO ARBORATO	1	Metri Quad	50,00		0,40	0,36
	Zon	Cat	Descrizione categoria Terreno									Clas	HA	A	CA	Redd Dominicale	Redd Agrario
		002	SEMINATIVO ARBORATO									1		. 0	. 50	0,40	0,36
	AREA BOSCHIVA - VIA ISONZO														06/04/2000		
	-																
3	T	O		9	2651					002	SEMINATIVO ARBORATO	1	Metri Quad	2.510,00		20,10	18,15

INVENTARIO - Dati catastali

Immobil	unita	Dca	T/F	O/	Comu	Foglio	Particella	Sub	Graf	Cat	Descrizione categoria	Clas	Consistenza			Sup.Cat -Rendita Cat / RA RD			
Zon	Cat	Descrizione categoria Terreno										Clas	HA	A	CA	Redd Dominicale	Redd Agrario		
						002	SEMINATIVO ARBORATO					1		.	25	.	10	20,10	18,15
		AREA BOSCHIVA - VIA ISONZO																	
																		06/04/2000	
4	T	O			9	2652				039	BOSCO CEDUO	1	Metri Quad			2.310,00	7,16	0,72	
						039	BOSCO CEDUO					1		.	23	.	10	7,16	0,72
		AREA BOSCHIVA - VIA ISONZO																	
																		06/04/2000	
5	T	O			9	2653				039	BOSCO CEDUO	1	Metri Quad			225,00	0,70	0,07	
						039	BOSCO CEDUO					1		.	2	.	25	0,70	0,07
		AREA BOSCHIVA - VIA ISONZO																	
																		06/04/2000	
6	T	O			9	2278				002	SEMINATIVO ARBORATO	1	Metri Quad			618,00	4,95	4,47	
						002	SEMINATIVO ARBORATO					1		.	6	.	18	4,95	4,47
		AREA BOSCHIVA - VIA ISONZO																	
																		06/04/2000	
7	T	O			9	4035				039	BOSCO CEDUO	1	Metri Quad			650,00	2,01	0,20	
						039	BOSCO CEDUO					1		.	6	.	50	2,01	0,20
		AREA BOSCHIVA - VIA ISONZO																	
																		06/04/2000	
8	T	O			9	4042				039	BOSCO CEDUO	1	Metri Quad			1.885,00	5,84	0,59	
						039	BOSCO CEDUO					1		.	18	.	85	5,84	0,59
		AREA BOSCHIVA - VIA ISONZO																	
																		06/04/2000	

16077.0 AREA CONCESSA IN DIRITTO DI SUPERFICIE -

1	T	O			9	3880				043	SEMINATIVO ARB IRRIG	3	Metri Quad			122,00	1,45	0,94	
						043	SEMINATIVO ARB IRRIG					3		.	1	.	22	1,45	0,94

INVENTARIO - Dati catastali

Immobil	unita	Dca	T/F	O/	Comu	Foglio	Particella	Sub	Graf	Cat	Descrizione categoria	Clas	Consistenza			Sup.Cat -Rendita Cat / RA RD		
											AREA CONCESSA IN DIRITTO DI SUPERFICIE -						05/11/2015	
2	T	O			9	3357				043	SEMINATIVO ARB IRRIG	3	Metri Quad	640,00		7,60	4,96	
	Zon	Cat	Descrizione categoria Terreno									Clas	HA	A	CA	Redd Dominicale	Redd Agrario	
		043	SEMINATIVO ARB IRRIG									3		. 6	. 40	7,60	4,96	
			AREA CONCESSA IN DIRITTO DI SUPERFICIE -															05/11/2015
			-															
3	T	O			9	300				051	FABBRICATO RURALE	0	Metri Quad	55,00				
	Zon	Cat	Descrizione categoria Terreno									Clas	HA	A	CA	Redd Dominicale	Redd Agrario	
		051	FABBRICATO RURALE									0		. 0	. 55			
			AREA CONCESSA IN DIRITTO DI SUPERFICIE -															05/11/2015
			-															
4	T	O			9	725				900	ENTE URBANO	0	Metri Quad	34,00				
	Zon	Cat	Descrizione categoria Terreno									Clas	HA	A	CA	Redd Dominicale	Redd Agrario	
		900	ENTE URBANO									0		. 0	. 34			
			AREA CONCESSA IN DIRITTO DI SUPERFICIE -															05/11/2015
			-															
5	T	O			9	3585				900	ENTE URBANO	0	Metri Quad					
	Zon	Cat	Descrizione categoria Terreno									Clas	HA	A	CA	Redd Dominicale	Redd Agrario	
		900	ENTE URBANO									0		. 0	. 0			
			AREA CONCESSA IN DIRITTO DI SUPERFICIE -															05/11/2015
			-															
6	T	O			9	1544				900	ENTE URBANO	0	Metri Quad	6.230,00				
	Zon	Cat	Descrizione categoria Terreno									Clas	HA	A	CA	Redd Dominicale	Redd Agrario	
		900	ENTE URBANO									0		. 62	. 30			
			AREA CONCESSA IN DIRITTO DI SUPERFICIE -															05/11/2015
			-															
7	T	O			9	3040				900	ENTE URBANO	0	Metri Quad	11.614,00				
	Zon	Cat	Descrizione categoria Terreno									Clas	HA	A	CA	Redd Dominicale	Redd Agrario	
		900	ENTE URBANO									0		1	. 16	. 14		
			AREA CONCESSA IN DIRITTO DI SUPERFICIE -															05/11/2015
			-															

16078.0 AREA CONCESSA IN DIRITTO DI SUPERFICIE - VIA GIACOMO MATTEOTTI

INVENTARIO - Dati catastali

Immobil	unita	Dca	T/F	O/	Comu	Foglio	Particella	Sub	Graf	Cat	Descrizione categoria	Clas	Consistenza			Sup.Cat -Rendita Cat / RA RD	
		1	T	O		9	1279			002	SEMINATIVO ARBORATO	3	Metri Quad	1.530,00		6,32	8,69
			Zon	Cat	Descrizione categoria Terreno							Clas	HA	A	CA	Redd Dominicale	Redd Agrario
				002	SEMINATIVO ARBORATO							3		. 15	. 30	6,32	8,69
			AREA CONCESSA IN DIRITTO DI SUPERFICIE - VIA GIACOMO MATTEOTTI														
			-														
			18/02/2017														



16079.0 AREA CONCESSA IN DIRITTO DI SUPERFICIE - VIA SARCA

		1	T	O		9	1707			002	SEMINATIVO ARBORATO	3	Metri Quad	3.000,00		12,40	17,04
			Zon	Cat	Descrizione categoria Terreno							Clas	HA	A	CA	Redd Dominicale	Redd Agrario
				002	SEMINATIVO ARBORATO							3		. 30	. 0	12,40	17,04
			AREA CONCESSA IN DIRITTO DI SUPERFICIE - VIA SARCA														
			-														
			18/02/2017														



16080.0 AREA INCOLTA A PRATO - VIA BERETTA

		1	T	O		9	1803			002	SEMINATIVO ARBORATO	3	Metri Quad	420,00		1,74	2,39
			Zon	Cat	Descrizione categoria Terreno							Clas	HA	A	CA	Redd Dominicale	Redd Agrario
				002	SEMINATIVO ARBORATO							3		. 4	. 20	1,74	2,39
			AREA INCOLTA A PRATO - VIA BERETTA														
			-														
			18/02/2017														




16081.0 AREA INCOLTA A PRATO - VIA BERGAMINA

		1	T	O		9	900			041	INCOLTO PRODUTTIVO	U	Metri Quad	440,00		0,11	0,07
			Zon	Cat	Descrizione categoria Terreno							Clas	HA	A	CA	Redd Dominicale	Redd Agrario
				041	INCOLTO PRODUTTIVO							U		. 4	. 40	0,11	0,07
			AREA INCOLTA A PRATO - VIA BERGAMINA														
			-														
			18/02/2017														




		2	T	O		9	902			041	INCOLTO PRODUTTIVO	U	Metri Quad	960,00		0,25	0,15
			Zon	Cat	Descrizione categoria Terreno							Clas	HA	A	CA	Redd Dominicale	Redd Agrario
				041	INCOLTO PRODUTTIVO							U		. 9	. 60	0,25	0,15


INVENTARIO - Dati catastali

Immobil	unita	Dca	T/F	O/	Comu	Foglio	Particella	Sub	Graf	Cat	Descrizione categoria	Clas	Consistenza	Sup.Cat -Rendita Cat / RA RD
											AREA INCOLTA A PRATO - VIA BERGAMINA			18/02/2017
											-			



16082.0 AREA INCOLTA A PRATO - VIA BORGOSALE

1	T	O		9	3963					002	SEMINATIVO ARBORATO	3	Metri Quad	132,00	0,55	0,75		
	Zon	Cat	Descrizione categoria Terreno								Clas	HA	A	CA	Redd Dominicale	Redd Agrario		
		002	SEMINATIVO ARBORATO								3		.	1	.	32	0,55	0,75
			AREA INCOLTA A PRATO - VIA BORGOSALE														24/01/2007	
			-															


16083.0 AREA INCOLTA A PRATO - VIA ISONZO

1	T	O		9	3296					002	SEMINATIVO ARBORATO	2	Metri Quad	1.170,00	7,55	7,86		
	Zon	Cat	Descrizione categoria Terreno								Clas	HA	A	CA	Redd Dominicale	Redd Agrario		
		002	SEMINATIVO ARBORATO								2		.	11	.	70	7,55	7,86
			AREA INCOLTA A PRATO - VIA ISONZO														18/02/2017	
			-															

16084.0 AREA INCOLTA A PRATO - VIA LA PATTA

1	T	O		9	693					041	INCOLTO PRODUTTIVO	U	Metri Quad	30,00	0,01			
	Zon	Cat	Descrizione categoria Terreno								Clas	HA	A	CA	Redd Dominicale	Redd Agrario		
		041	INCOLTO PRODUTTIVO								U		.	0	.	30	0,01	
			AREA INCOLTA A PRATO - VIA LA PATTA														18/02/2017	
			-															
2	T	O		9	2825					043	SEMINATIVO ARB IRRIG	2	Metri Quad	1.020,00	13,43	8,96		
	Zon	Cat	Descrizione categoria Terreno								Clas	HA	A	CA	Redd Dominicale	Redd Agrario		
		043	SEMINATIVO ARB IRRIG								2		.	10	.	20	13,43	8,96
			AREA INCOLTA A PRATO - VIA LA PATTA														18/02/2017	
			-															

16085.0 AREA INCOLTA A PRATO - VIA RIOLO

1	T	O		9	216					041	INCOLTO PRODUTTIVO	U	Metri Quad	230,00	0,06	0,04		
	Zon	Cat	Descrizione categoria Terreno								Clas	HA	A	CA	Redd Dominicale	Redd Agrario		
		041	INCOLTO PRODUTTIVO								U		.	2	.	30	0,06	0,04
			AREA INCOLTA A PRATO - VIA RIOLO														18/02/2017	
			-															

INVENTARIO - Dati catastali

Immobil	unita	Dca	T/F	O/	Comu	Foglio	Particella	Sub	Graf	Cat	Descrizione categoria	Clas	Consistenza			Sup.Cat -Rendita Cat / RA RD	
		2	T	O		9	3660			041	INCOLTO PRODUTTIVO	U	Metri Quad	190,00		0,05	0,03
			Zon	Cat	Descrizione categoria Terreno							Clas	HA	A	CA	Redd Dominicale	Redd Agrario
				041	INCOLTO PRODUTTIVO							U		. 1	. 90	0,05	0,03
			AREA INCOLTA A PRATO - VIA RIOLO														
			-														
			18/02/2017														
		3	T	O		9	4251			041	INCOLTO PRODUTTIVO	U	Metri Quad	110,00		0,03	0,02
			Zon	Cat	Descrizione categoria Terreno							Clas	HA	A	CA	Redd Dominicale	Redd Agrario
				041	INCOLTO PRODUTTIVO							U		. 1	. 10	0,03	0,02
			AREA INCOLTA A PRATO - VIA RIOLO														
			-														
			18/02/2017														

16086.0 AREA INCOLTA A PRATO - VIA SETTE FRATELLI MARTIRI

		1	T	O		9	4461			043	SEMINATIVO ARB IRRIG	1	Metri Quad	70,00		0,98	0,65
			Zon	Cat	Descrizione categoria Terreno							Clas	HA	A	CA	Redd Dominicale	Redd Agrario
				043	SEMINATIVO ARB IRRIG							1		. 0	. 70	0,98	0,65
			AREA INCOLTA A PRATO - VIA SETTE FRATELLI MARTIRI														
			-														
			18/02/2017														
		2	T	O		9	4348			043	SEMINATIVO ARB IRRIG	1	Metri Quad	48,00		0,67	0,45
			Zon	Cat	Descrizione categoria Terreno							Clas	HA	A	CA	Redd Dominicale	Redd Agrario
				043	SEMINATIVO ARB IRRIG							1		. 0	. 48	0,67	0,45
			AREA INCOLTA A PRATO - VIA SETTE FRATELLI MARTIRI														
			-														
			18/02/2017														
		3	T	O		9	4350			004	PRATO IRRIGUO	2	Metri Quad	51,00		0,46	0,36
			Zon	Cat	Descrizione categoria Terreno							Clas	HA	A	CA	Redd Dominicale	Redd Agrario
				004	PRATO IRRIGUO							2		. 0	. 51	0,46	0,36
			AREA INCOLTA A PRATO - VIA SETTE FRATELLI MARTIRI														
			-														
			18/02/2017														
		4	T	O		9	3083			043	SEMINATIVO ARB IRRIG	1	Metri Quad	400,00		5,58	3,72
			Zon	Cat	Descrizione categoria Terreno							Clas	HA	A	CA	Redd Dominicale	Redd Agrario
				043	SEMINATIVO ARB IRRIG							1		. 4	. 0	5,58	3,72
			AREA INCOLTA A PRATO - VIA SETTE FRATELLI MARTIRI														
			-														
			18/02/2017														

16087.0 AREA INCOLTA A PRATO - VIA UMBRIA

INVENTARIO - Dati catastali

Immobil	unita	Dca	T/F	O/	Comu	Foglio	Particella	Sub	Graf	Cat	Descrizione categoria	Clas	Consistenza			Sup.Cat -Rendita Cat / RA RD			
		1	T	O		9	514			041	INCOLTO PRODUTTIVO	U	Metri Quad	170,00		0,04	0,03		
			Zon	Cat	Descrizione categoria Terreno							Clas	HA	A	CA	Redd Dominicale	Redd Agrario		
				041	INCOLTO PRODUTTIVO							U		.	1	.	70	0,04	0,03
			AREA INCOLTA A PRATO - VIA UMBRIA																
			-																
			18/02/2017																



		2	T	O		9	2002			039	BOSCO CEDUO	3	Metri Quad	140,00		0,22	0,02		
			Zon	Cat	Descrizione categoria Terreno							Clas	HA	A	CA	Redd Dominicale	Redd Agrario		
				039	BOSCO CEDUO							3		.	1	.	40	0,22	0,02
			AREA INCOLTA A PRATO - VIA UMBRIA																
			-																
			18/02/2017																

16088.0 AREA INCOLTA A PRATO - VILLAGGIO 25 APRILE 1945

		1	T	O		9	3587			043	SEMINATIVO ARB IRRIG	1	Metri Quad	440,00		6,14	4,09		
			Zon	Cat	Descrizione categoria Terreno							Clas	HA	A	CA	Redd Dominicale	Redd Agrario		
				043	SEMINATIVO ARB IRRIG							1		.	4	.	40	6,14	4,09
			AREA INCOLTA A PRATO - VILLAGGIO 25 APRILE 1945																
			-																
			13/06/2000																


16089.0 AREA PERTINENZIALE CASA ANZIANI - VIA ROMA

		1	T	O		9	221			900	ENTE URBANO	0	Metri Quad	45,00					
			Zon	Cat	Descrizione categoria Terreno							Clas	HA	A	CA	Redd Dominicale	Redd Agrario		
				900	ENTE URBANO							0		.	0	.	45		
			AREA PERTINENZIALE CASA ANZIANI - VIA ROMA																
			-																
			18/02/2017																


16092.0 ALLOGGIO FG 7 MAPP 4390 SUB 706

		1	F	O		7	4390	706		A/4	Abitazioni di tipo popolare	3	Vani	2,50		42,00	127,82
			Zon	Cat	Descrizione categoria Fabbricato							Clas	UnitMis	Consistenza	Superf. Catas	Rendita	
				A/4	Abitazioni di tipo popolare							3	Vani	2,50	42,00	127,82	
			ALLOGGIO FG 7 MAPP 4390 SUB 706														
			-														
			19/02/2017														


16093.0 PASSAGGIO PEDONALE FG 7 MAPP 4390 SUB 3

		1	F	O		7	4390	3			Non classificato						
			Zon	Cat	Descrizione categoria Fabbricato							Clas	UnitMis	Consistenza	Superf. Catas	Rendita	

INVENTARIO - Dati catastali

Immobil	unita	Dca	T/F	O/	Comu	Foglio	Particella	Sub	Graf	Cat	Descrizione categoria	Clas	Consistenza	Sup.Cat -Rendita Cat / RA RD
											Non classificato			
														19/02/2017

16095.0 PARCHEGGIO VIA SAN LUIGI

1	T	O	H176	5	4487					900	ENTE URBANO		Metri Quad	210,00			
	Zon	Cat	Descrizione categoria Terreno								Clas	HA	A	CA	Redd Dominicale	Redd Agrario	
		900	ENTE URBANO										.	2	.	10	
	PARCHEGGIO VIA SAN LUIGI																
	VIA SAN LUIGI - 24020 RANICA (BG) - ITALIA																
															10/01/2018		

16096.0 NUOVA STRUTTURA ACCOGLIENZA - VIA GAVAZZENI 5/7

1	F	O	H176	7	808	701				C/1	Negozi e botteghe		Metri Quad	220,00	261,00	6.453,65	
	Zon	Cat	Descrizione categoria Fabbricato								Clas	UnitMis	Consistenza	Superf. Catas	Rendita		
		C/1	Negozi e botteghe									Metri Qua	220,00	261,00	6.453,65		
	MEF NUOVA STRUTTURA ACCOGLIENZA - VIA GAVAZZENI 5/7																
	VIA GAVAZZENI, 5 - 24020 RANICA (BG) - ITALIA																
															10/01/2019		
2	F	O	H176	7	808	4				A/3	Abitazioni di tipo economico	2	Vani	5,00	137,00	374,43	
	Zon	Cat	Descrizione categoria Fabbricato								Clas	UnitMis	Consistenza	Superf. Catas	Rendita		
		A/3	Abitazioni di tipo economico								2	Vani	5,00	137,00	374,43		
	MEF NUOVA STRUTTURA ACCOGLIENZA - VIA GAVAZZENI 5/7																
	VIA GAVAZZENI, 5 - 24020 RANICA (BG) - ITALIA																
															10/01/2019		
3	F	O	H176	7	808	5				A/3	Abitazioni di tipo economico	2	Vani	5,00	149,00	374,43	
	Zon	Cat	Descrizione categoria Fabbricato								Clas	UnitMis	Consistenza	Superf. Catas	Rendita		
		A/3	Abitazioni di tipo economico								2	Vani	5,00	149,00	374,43		
	MEF NUOVA STRUTTURA ACCOGLIENZA - VIA GAVAZZENI 5/7																
	VIA GAVAZZENI, 5 - 24020 RANICA (BG) - ITALIA																
															10/01/2019		
4	T	O	H176	7	808	702					Non classificato		Metri Quad				
	Zon	Cat	Descrizione categoria Terreno								Clas	HA	A	CA	Redd Dominicale	Redd Agrario	
			Non classificato										.	0	.	0	
	MEF NUOVA STRUTTURA ACCOGLIENZA - VIA GAVAZZENI 5/7																
	VIA GAVAZZENI, 5 - 24020 RANICA (BG) - ITALIA																
															10/01/2019		