



**COMUNITA' MONTANA VALLE SERIANA**



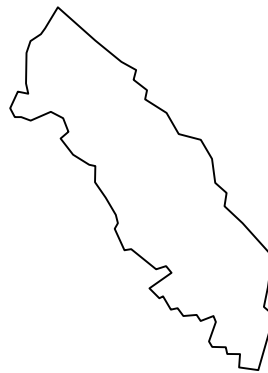
**COMUNE DI RANICA**

## **RETICOLO IDRICO MINORE**

**D.G.R. 25 Gennaio 2002, n. 7/7868**

**D.G.R. 01 Agosto 2003, n. 7/13950**

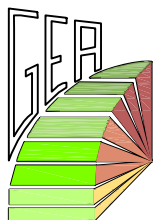
1	24/05/2011	AGGIORNAMENTO	-	-	-
0	20/12/2004	-	-	-	-
REV	DATA	MODIFICHE	DIS	CON	APP



TITOLO ELABORATO

**NORME DI POLIZIA IDRAULICA**

SCALA PLOT.	SCALA	COMMESSA	FASE PROG.	NOME FILE	TIPOLOGIA	TAVOLA
-	-	-	ESEC	-	REL	B



di S. Ghilardi & C. s.n.c.  
24020 RANICA (Bergamo)  
Via Tezze, 1  
Telefono e Fax: 035.340112  
E - Mail: [gea@mediacom.it](mailto:gea@mediacom.it)

Dott. Geol. SERGIO GHILARDI  
iscritto all' O.R.G. della Lombardia n° 258

Dott. Ing. FRANCESCO GHILARDI  
iscritto Ord. Ing. Prov. BG n. 3057

<b>ART. 1 – OGGETTO.....</b>	<b>2</b>
<b>ART. 2 – RETICOLO IDRICO MINORE .....</b>	<b>2</b>
<b>ART. 3 - NORME GENERALI DI TUTELA DEI CORSI D’ACQUA .....</b>	<b>3</b>
<b>ART. 4 - FASCE DI RISPETTO .....</b>	<b>4</b>
<b>ART. 5 - LAVORI ED ATTIVITA' VIETATI IN MODO ASSOLUTO .....</b>	<b>8</b>
<b>ART. 6 – OPERE ED ATTI SOGGETTI AD AUTORIZZAZIONE.....</b>	<b>10</b>
<b>ART. 7 – FABBRICATI E SIMILI ESISTENTI NELLE FASCE DI RISPETTO .....</b>	<b>12</b>
<b>ART. 8 – VENUTE D’ACQUA A CARATTERE SORGENTIZIO.....</b>	<b>13</b>
<b>ART. 9 – VARIAZIONI DI TRACCIATO DEI CORSI D’ACQUA .....</b>	<b>13</b>
<b>ART. 10 – SCARICHI IN CORSI D’ACQUA.....</b>	<b>13</b>
<b>ART. 11 – ATTRAVERSAMENTI DEL CORSO D’ACQUA E PRESCRIZIONI SULLA PROGETTAZIONE ED ESECUZIONE DELLE OPERE IN GENERALE .....</b>	<b>14</b>
<b>ART. 12 – OBBLIGO DEI PROPRIETARI FRONTISTI O DEI PROPRIETARI DEI MANUFATTI POSTI SU CORSI D’ACQUA E NELLE FASCE DI RISPETTO.....</b>	<b>17</b>
<b>ART. 13 – AUTORIZZAZIONE PAESISTICA .....</b>	<b>17</b>
<b>ART. 14 – DANNI ALL’INTERNO DELLE FASCE DI RISPETTO .....</b>	<b>18</b>
<b>ART. 15 – PROCEDURE PER CONCESSIONI NEL CASO DI INTERVENTI RICADENTI NEL DEMANIO.....</b>	<b>18</b>
<b>ART. 16 – RIPRISTINO DEI CORSI D’ACQUA A SEGUITO DI VIOLAZIONI IN MATERIA DI POLIZIA IDRAULICA.....</b>	<b>18</b>
<b>ART. 17 – RICHIESTA DI AUTORIZZAZIONE E CONCESSIONE .....</b>	<b>19</b>
<b>ART. 18 – CANONI DI POLIZIA IDRAULICA E CAUZIONI.....</b>	<b>20</b>
<b>ART. 19 – AREE RICADENTI NELLE FASCE FLUVIALI DEL PIANO STRALCIO PER L’ASSETTO IDROGEOLOGICO - P.A.I.....</b>	<b>20</b>

## ART. 1 – OGGETTO

Il presente Regolamento individua le attività vietate e soggette ad autorizzazione sui corsi d'acqua e all'interno delle fasce di rispetto del reticolo idrico minore e disciplina le funzioni di polizia idraulica attribuite al Comune interessato ai sensi della D.G.R. 25 gennaio 2002 n. 7/7868 e successiva D.G.R. 1 agosto 2003 n. 7/13950.

L'obiettivo da perseguire si sintetizza nella salvaguardia del reticolo idrografico del territorio comunale e nella protezione dai rischi naturali o che conseguono alle sue modifiche e trasformazioni.

Le norme del presente Regolamento, fatti salvi gli obblighi e divieti indicati dagli articoli successivi, forniscono indirizzi progettuali validi per ogni tipo di intervento di manutenzione, modificazione e trasformazione dello stato dei corsi d'acqua e delle relative fasce di rispetto del territorio comunale e sono costituite da un insieme di regole, criteri operativi e modalità d'intervento atti al conseguimento di un risultato materiale o prestazionale.

Si potranno autorizzare deroghe adeguatamente motivate ricordando che il mancato rispetto del presente Regolamento deve essere motivato in ragione di evenienze non previste dalle norme o di particolari condizioni del contesto. L'Amministrazione Comunale, attraverso i propri organici tecnici ne sorveglia l'osservanza.

## ART. 2 – RETICOLO IDRICO MINORE

In conformità ai contenuti dell'allegato B alla **D.G.R. 1 agosto 2003 n. 7/13950** è stato predisposto un apposito elaborato tecnico con individuazione del reticolo idrico minore e relative fasce di rispetto.

Tale elaborato è composto dai seguenti allegati:

- ❑ ***Tavole di individuazione del Reticolo idrografico del territorio comunale e relative fasce di rispetto (scala 1:2.000 e scala 1:5000 per il territorio montano se presente):*** *individua sia il reticolo idrico principale, sul quale compete alla Regione l'esercizio delle attività di polizia idraulica, costituito dai corsi d'acqua inseriti nell'Allegato A della D.G.R. 1 agosto 2003 n. 7/13950 sia il reticolo idrico minore, di competenza comunale, definito secondo i criteri indicati nell'Allegato B della sopraccitata D.G.R. Sono inoltre cartografate le fasce di rispetto definite per il reticolo idrico minore e le fasce di pertinenza fluviale del reticolo idrico principale definite nel Piano Stralcio per l'Assetto Idrogeologico (PAI), ai sensi della l. 183/89.*
- ❑ ***Regolamento di Polizia idraulica.***
- ❑ ***Elenco dei corsi d'acqua:*** *elenca i corsi d'acqua riconosciuti come reticolo idrico minore.*

*L'elaborato tecnico, comprensivo della parte cartografica e di quella normativa, è oggetto di apposita variante allo strumento urbanistico; tale elaborato è sottoposto preventivamente alla Sede Territoriale della Regione Lombardia per l'espressione di parere tecnico vincolante sullo stesso.*

### **ART. 3 - NORME GENERALI DI TUTELA DEI CORSI D'ACQUA**

Nel valutare le istanze di nulla-osta idraulico per interventi sul reticolo idrico minore, gli uffici tecnici del Comune dovranno operare in aderenza alle norme contenute nel presente Regolamento ed esaminare i singoli progetti considerando, in generale, dei criteri di buona tecnica di costruzione idraulica.

Si dovrà in ogni caso tenere conto delle seguenti indicazioni:

- E' assolutamente necessario evitare l'occupazione o la riduzione delle aree di espansione e di divagazione dei corsi d'acqua al fine della moderazione delle piene.
- Vigè il divieto di tombinatura dei corsi d'acqua ai sensi del D. Lgs. 152/06 art. 115 che non sia imposta da ragioni di tutela della pubblica incolumità e la realizzazione di impianti di smaltimento dei rifiuti.

Per tutte le opere ammesse previa autorizzazione, l'amministrazione comunale dovrà definire procedure autorizzative necessarie per garantire che le stesse non comportino conseguenze negative sul regime delle acque.

Per la corretta gestione delle aree afferenti al reticolo minore a cui si sovrappone il confine comunale, dovranno essere stipulate ed approvate in sede di Consiglio Comunale, apposite convenzioni o deleghe con i comuni limitrofi in modo da concordare:

- chi sarà il comune che gestisce le pratiche autorizzative
- a chi vanno presentate le domande di autorizzazione per interventi di qualsiasi natura all'interno delle fasce di rispetto
- chi eseguirà la manutenzione ordinaria e straordinaria del corso d'acqua
- chi gestirà gli eventuali finanziamenti per la realizzazione delle opere di regimazione idraulica
- chi introiterà gli eventuali canoni di polizia idraulica
- chi gestirà situazioni di emergenza all'interno del Piano di protezione civile

Per quanto concerne il reticolo idrico principale si precisa che l'Autorità Idraulica Competente è la Regione Lombardia.

#### ***Definizioni:***

- A. **Fasce di rispetto**: insieme delle aree direttamente connesse con il corso d'acqua per le funzioni idrauliche e dell' uso del suolo, anche esterne ai rilevati arginali.
  
- B. **Autorizzazione a soli fini idraulici**: provvedimento con il quale l'autorità idraulica rimuove un limite posto dalla legge sui beni (pubblici o privati) che già appartiene ad altri soggetti. L'autorizzazione a soli fini idraulici, ai sensi delle presenti norme, prevede la stesura e sottoscrizione dei apposito disciplinare e l'emanazione di un decreto secondo i modelli di cui agli allegati C e D del D.d.g. n. 25125 del 13/12/2002, riportati in allegato. Viene rilasciata per tutti gli interventi di cui all' Allegato C della D.G.R. 7/7868 del 25/01/2002 come modificata

dalla D.G.R. 7/13950 del 1/08/2003 ed è soggetta al pagamento di un canone annuo.

- C. **Concessione di occupazione di area demaniale**: provvedimento con il quale l'autorità competente consente, a propria discrezione, ad altri soggetti (pubblici o privati) di esercitare un diritto che essi non hanno. Ai sensi delle presenti norme, la concessione di occupazione di area demaniale è comprensiva dell'autorizzazione a soli fini idraulici e prevede la stesura e sottoscrizione di apposito disciplinare e l'emanazione di un decreto secondo i modelli si cui agli Allegati A e B del D.d.g n 25125 del 13/12/2002, riportati in allegato. Viene rilasciata per tutti gli interventi che comportino occupazione di area demaniale riportati all'allegato C della D.G.R. 7/7868 del 25/01/2002 come modificata dalla D.G.R. 7/13950 del 1/08/2003 ed è soggetta al pagamento di canone annuo;
- D. **Nulla osta**: provvedimento con il quale l'autorità idraulica verifica che non vi siano elementi ostativi a svolgere una determinata senza danno per il pubblico interesse. Ai sensi delle presenti Norme il Nulla osta viene rilasciato quando gli interventi proposti ricadono in fascia di rispetto e non influiscono né direttamente né indirettamente sul regime del corso d'acqua (es. recinzioni. taglio piante difese radenti su terreno privato, ecc.). non comporta il pagamento di nessun canone.

#### **ART. 4 - FASCE DI RISPETTO**

Sono individuate le seguenti **fasce di rispetto dei corsi d'acqua appartenenti al reticolo idrico principale e minore** aventi estensioni diverse in relazione all'importanza del corso d'acqua e/o alla situazione urbanistica locale.

✓ **metri 10 per ogni lato, per i tratti di corsi d'acqua.**

Le distanze dai corsi d'acqua devono intendersi misurate dal piede arginale esterno o, in assenza di argini in rilevato, dalla sommità della sponda incisa. Nel caso di sponde stabili, consolidate o protette, le distanze possono essere calcolate con riferimento alla sommità della sponda, e comunque con riferimento alla linea individuata dalla piena ordinaria. (vedi schema esemplificativo allegato)

Nota - per le recinzioni le distanze minime da mantenere dalla sponda del corso d'acqua sono le seguenti:

- metri 10 qualora trattasi di opere in muratura che si elevino oltre il piano campagna
- metri 4 in presenza di recinzioni asportabili formate da pali e reti metalliche, oppure parapetti in legno o simili.

**Si evidenzia che negli allegati cartografici, la rappresentazione grafica delle fasce di rispetto del reticolo idrico minore ha un valore puramente indicativo; la distanza dal corso d'acqua dovrà essere, invece, determinata sulla base di misure dirette in situ secondo le modalità sopra descritte.**

Di seguito si riporta uno schema esemplificativo delle modalità di misurazione delle fasce di rispetto.

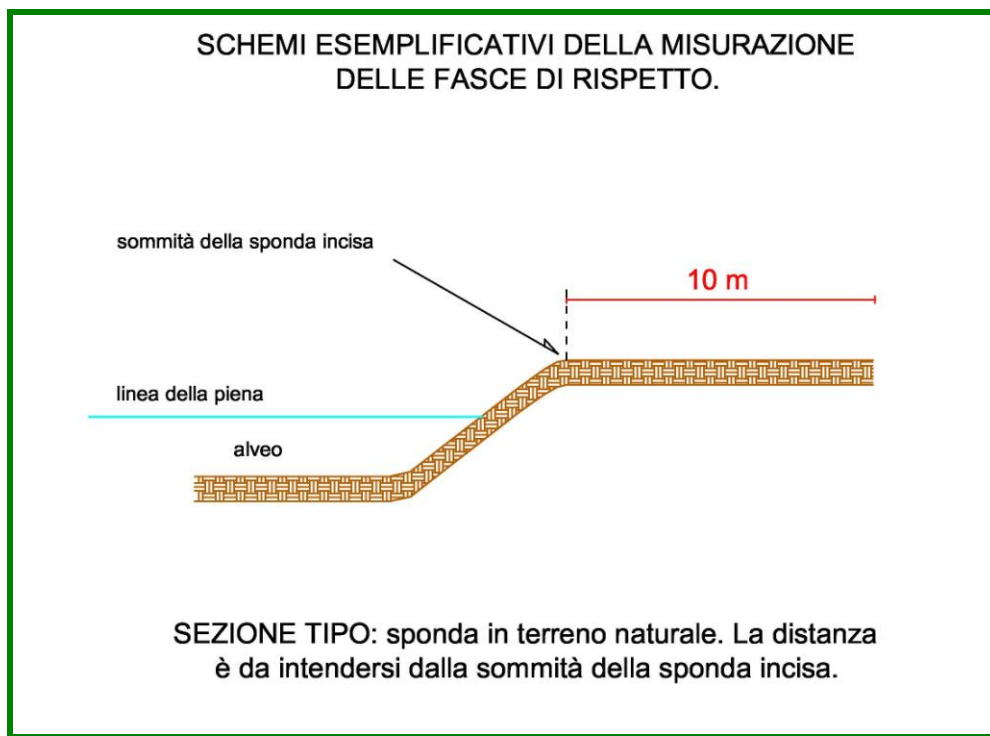


Figura 1 - SCHEMA 1

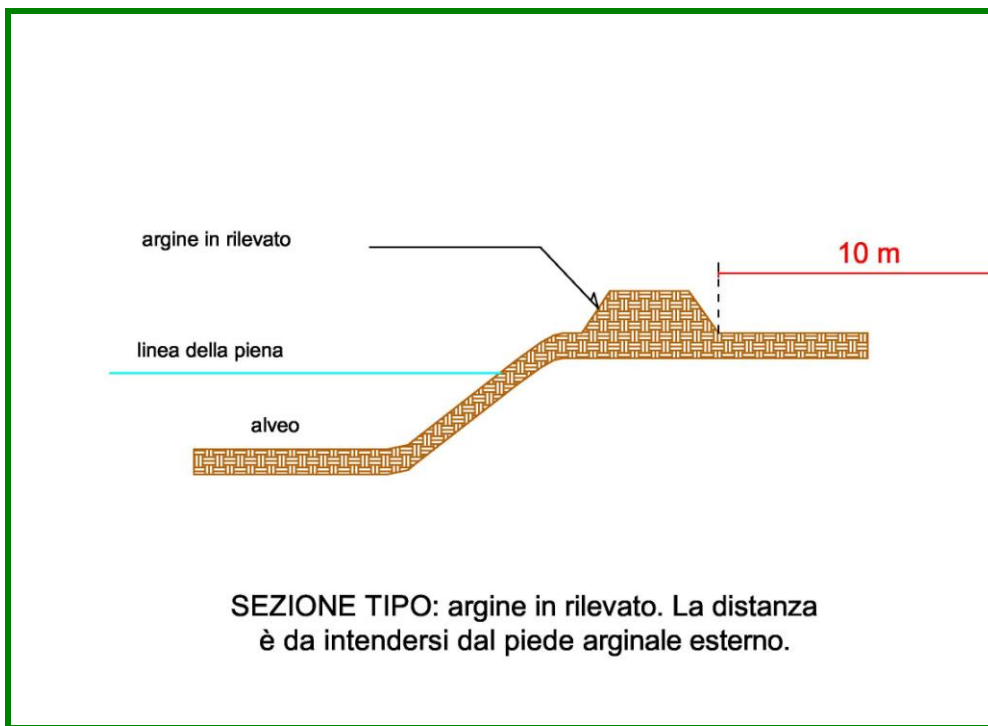


Figura 2 - SCHEMA 2

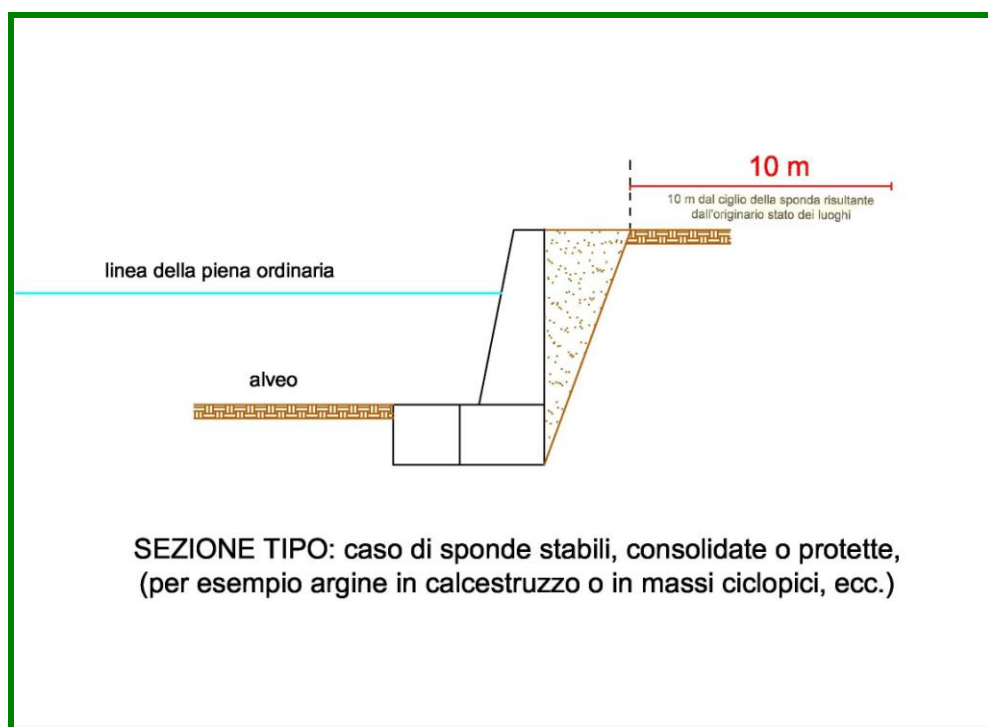


Figura 3 - SCHEMA 3

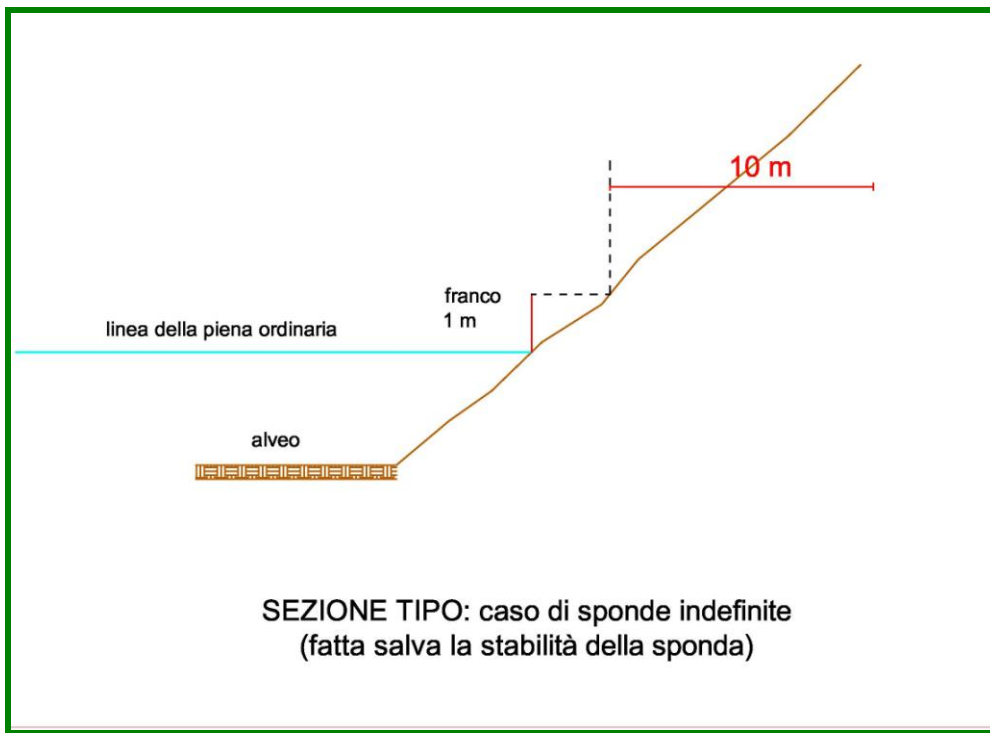


Figura 4 - SCHEMA 4

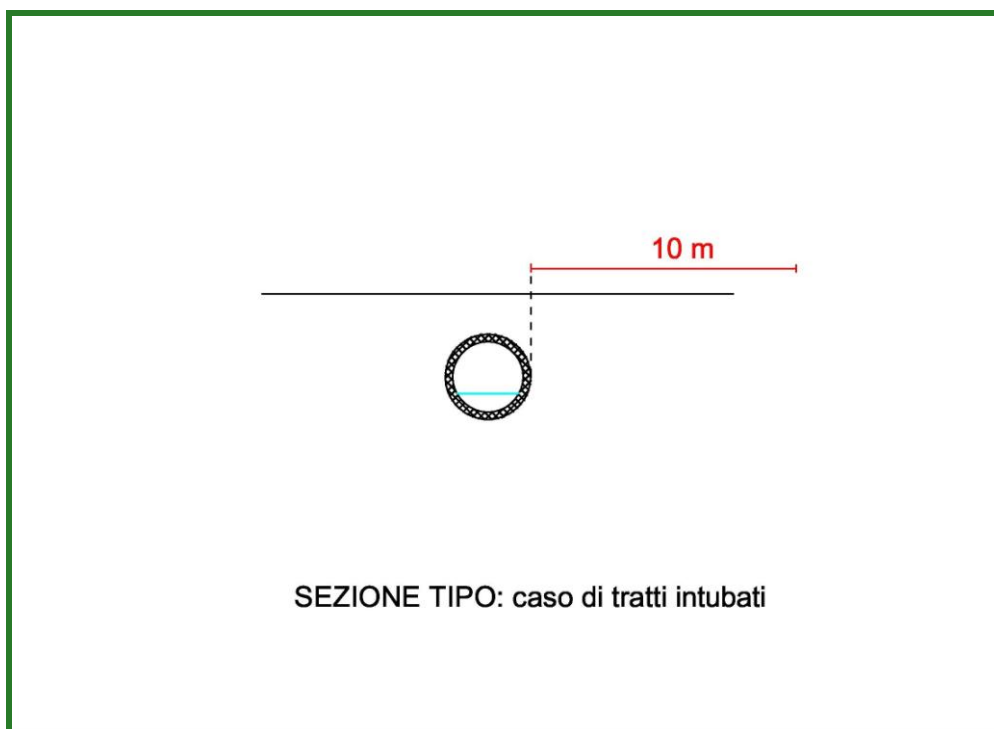


Figura 5 - SCHEMA 5



## **ART. 5 - LAVORI ED ATTIVITA' VIETATI IN MODO ASSOLUTO**

### **Negli alvei dei corsi d'acqua, ferme restando le disposizioni vigenti, è vietata:**

- ❑ la copertura dei corsi d'acqua che non sia imposta da ragioni di tutela della pubblica incolumità e la realizzazione di impianti di smaltimento dei rifiuti;
- ❑ la formazione di opere (ad esclusione degli interventi di regimazione idraulica così come specificato all'articolo seguente) con le quali si alteri in qualunque modo il libero deflusso delle acque;
- ❑ l'occupazione o la riduzione delle aree di espansione e di divagazione dei corsi d'acqua;
- ❑ il posizionamento longitudinalmente in alveo di infrastrutture (gasdotti, fognature, acquedotti tubature e infrastrutture a rete in genere).
- ❑ il danneggiamento, lo sradicamento e l'abbruciamento dei ceppi degli alberi, delle piantagioni e di ogni altra opera in legno secco o verde, che hanno funzione di stabilizzazione delle scarpate dei corsi d'acqua. E' comunque vietato il taglio a raso della vegetazione;
- ❑ qualunque opera o fatto che possa alterare lo stato, la forma, le dimensioni, la resistenza e la convenienza all'uso, a cui sono destinati gli argini, loro accessori e manufatti attinenti;
- ❑ le nuove piantagioni che s'inoltrino dentro gli alvei dei fiumi, torrenti, rivi e canali, che riducono la sezione normale e necessaria al libero deflusso delle acque;
- ❑ l'estrazione di ciottoli, ghiaia, sabbia ed altre materie dei corsi d'acqua, senza specifica autorizzazione;
- ❑ le coltivazioni erbacee non permanenti e arboree, fatta eccezione per gli interventi di bioingegneria forestale e gli impianti di rinaturazione con specie autoctone, al fine di assicurare il mantenimento o il ripristino di una fascia continua di vegetazione spontanea lungo le sponde dell'alveo inciso, avente funzione di stabilizzazione delle sponde e riduzione della velocità della corrente
- ❑ la formazione di pescaie, chiuse, petraie ed altre opere per l'esercizio della pesca, con le quali si alterasse il corso naturale delle acque. Sono eccettuate da questa disposizione le consuetudini per l'esercizio di legittime ed innocue concessioni di pesca, quando in esse si osservino le cautele od imposte negli atti delle dette concessioni, o già prescritte dall'autorità competente, o che questa potesse trovare conveniente di prescrivere;

Per i corsi d'acqua tombottati, dovranno essere realizzate opportune opere necessarie a ridurre il rischio di ostruzione causato dal deposito di materiale in carico alla corrente (sedimenti o altro materiale flottante).

I sistemi di protezione da sedimenti ed ostruzioni delle tombature, dovranno essere dimensionati e posizionati in modo da non ridurre la sezione utile di deflusso, e da assicurare una facile manutenzione. Il progetto di tali sistemi dovrà essere corredato da apposito piano di manutenzione.

Nei casi in cui la copertura del corso d'acqua induca gravi e non mitigabili situazioni di rischio sarà possibile imporre il ripristino dello stato originario dei luoghi.

**Nelle fasce di rispetto, ferme restando le disposizioni vigenti, è vietata:**

- ❑ qualsiasi tipo di edificazione (sia fuori terra che interrata) e qualunque tipo di fabbricato o manufatto per il quale siano previste opere di fondazione salvo quelle consentite previa autorizzazione ed indicate nel paragrafo successivo (così come inteso dal R.D. 523/04 art. 96 comma f e successive modifiche e integrazioni).
- ❑ qualsiasi tipo di recinzione non removibile od interclusione alla fascia di rispetto. Le recinzioni in muratura con fondazioni sono assimilate ai fabbricati, mentre quelle infisse nel terreno sono assimilate alle piantagioni (D.G.R. 7663 del 08/04/1986) e dovranno essere posizionate ad una distanza non inferiore a m 4,00 dal ciglio di sponda o dall'argine.
- ❑ il deposito a cielo aperto, ancorchè provvisorio, di materiale di qualsiasi genere;
- ❑ ogni tipo di impianto tecnologico salvo le opere attinenti alla regimazione dei corsi d'acqua, alla regolazione del deflusso, alle derivazioni;
- ❑ fino ai 4 metri i movimenti di terra che alterino in modo sostanziale e stabilmente il profilo del terreno eccetto movimenti di terra finalizzati alla realizzazione di progetti di recupero ambientale, di bonifica e di messa in sicurezza dal rischio idraulico;
- ❑ nella fascia di rispetto dei 4 metri, le piantagioni che s'inoltrino dentro gli alvei dei fiumi, torrenti, rivi e canali, che riducano la sezione normale e necessaria al libero deflusso delle acque;
- ❑ qualunque manufatto, opera o piantagione che possa ostacolare l'uso cui sono destinate le fasce di rispetto
- ❑ qualunque opera o fatto che possa alterare lo stato, la forma, le dimensioni, la resistenza e la convenienza all'uso, a cui sono destinati gli argini e loro accessori , e manufatti attinenti;
- ❑ la realizzazione di scavi;
- ❑ la realizzazione di nuovi impianti di trattamento delle acque reflue, nonché l'ampliamento degli impianti esistenti di trattamento delle acque reflue;
- ❑ la formazione di concimaie o gli accumuli anche temporanei di letame e di ogni rifiuto organico o inorganico;

Gli atti criminosi di tagli o rotture di argini o ripari, saranno puniti ai termini delle vigenti leggi penali.

## **ART. 6 – OPERE ED ATTI SOGGETTI AD AUTORIZZAZIONE**

**Negli alvei dei corsi d'acqua, ferme restando le disposizioni vigenti alla normativa nazionale e regionale, nonchè i vincoli dettati dallo Studio Geologico redatto ai sensi della L.R. 41/97 (o L.R. 12/2005), potranno essere realizzate previa autorizzazione le seguenti opere:**

- ❑ gli interventi che non siano suscettibili di influire né direttamente né indirettamente sul regime del corso d'acqua.
- ❑ in generale le opere di difesa, di sistemazione idraulica e di monitoraggio dei fenomeni connessi al corso d'acqua stesso;
- ❑ le difese radenti (ossia senza restringimento della sezione d'alveo e a quota non superiore al piano campagna), realizzate in modo tale da non deviare la corrente verso la sponda opposta né provocare restringimenti d'alveo. Tali opere dovranno essere caratterizzate da pendenze e modalità costruttive tali da permettere l'accesso al corso d'acqua: la realizzazione di muri spondali verticali o ad elevata pendenza dovrà essere consentita unicamente all'interno di centri abitati, e comunque dove non siano possibili alternative di intervento a causa della limitatezza delle aree disponibili;
- ❑ la formazione di rilevati di salita o discesa dal corpo degli argini per lo stabilimento di comunicazione ai beni, ai guadi ed ai passi dei fiumi e torrenti, che siano stati regolarmente autorizzati;
- ❑ gli interventi volti alla ricostruzione degli equilibri naturali alterati e alla eliminazione, per quanto possibile, dei fattori incompatibili di interferenza antropica;
- ❑ la ristrutturazione e la realizzazione di infrastrutture lineari e a rete (oltre la fascia di 4 metri, se paralleli al corso idrico ed interrati) riferite a servizi pubblici essenziali non altrimenti localizzabili e relativi impianti, previo studio di compatibilità dell'intervento con lo stato di dissesto esistente validato dall'Autorità competente. Gli interventi devono comunque garantire la sicurezza dell'esercizio delle funzioni per cui sono destinati, tenuto conto delle condizioni idrauliche presenti. Più in particolare:
  - gli attraversamenti aerei di linee telefoniche, teleferiche, ponti, canali ecc.;
  - gli attraversamenti in subalveo, in caso di impossibilità di diversa localizzazione, di linee tecnologiche, elettriche, telefoniche, acquedotti, fognature, gasdotti, metanodotti, ecc.;
- ❑ le opere necessarie all'attraversamento del corso d'acqua come passerelle, ponticelli, ponti, guadi ecc..(previa verifica di compatibilità idraulica per l'ottenimento dell'autorizzazione)
- ❑ sottopassaggi pedonali o carreggiabili (previa verifica di compatibilità idraulica per l'ottenimento dell'autorizzazione);
- ❑ la formazione di presidi ed opere a difesa delle sponde (previa verifica di compatibilità idraulica per l'ottenimento dell'autorizzazione);
- ❑ la formazione di nuove opere per la regimazione delle acque, per la derivazione e la captazione per approvvigionamento idrico (autorizzazione provinciale);
- ❑ la ricostruzione, tuttochè senza variazioni di posizione e forma, delle chiuse, delle derivazioni, di ponti, ponti canali, di botti sotterranee e simili esistenti negli alvei dei fiumi, torrenti, rivi, scolatoi pubblici e canali demaniali;

- ❑ scarichi di fognature private per acque meteoriche (previa verifica di compatibilità idraulica per l'ottenimento dell'autorizzazione);
- ❑ scolmatori di troppo pieno di acque fognarie (previa verifica di compatibilità idraulica per l'ottenimento dell'autorizzazione);
- ❑ scarichi di acque industriali o provenienti da depuratori gestiti da enti pubblici (previa verifica di compatibilità idraulica per l'ottenimento dell'autorizzazione);
- ❑ la copertura dei corsi d'acqua nei casi previsti dall'art. 115 del D.Lgs n. 152/06 e successive modificazioni ed integrazioni, per motivi di salvaguardia della incolumità pubblica e ad esclusiva opera dell'Amministrazione pubblica.
- ❑ la pulizia ed eliminazione della vegetazione infestante o arborea.
- ❑ variazioni del tracciato dei corsi d'acqua del reticolo idrico minore potranno essere autorizzate quando finalizzate al miglioramento delle condizioni idrauliche ed ambientali (es. casi di protezione della pubblica incolumità).
- ❑ l'estrazione di ciottoli, ghiaie, sabbie ed altri eventuali materiali inerti naturali (materia di esclusiva competenza della Regione Lombardia).

**Nelle fasce di rispetto dei corsi d'acqua, ferme restando le disposizioni vigenti della normativa nazionale e regionale, nonché i vincoli dettati dallo Studio Geologico redatto ai sensi della L.R. 41/97, sono consentiti, previa autorizzazione:**

- ❑ interventi di sistemazione a verde;
- ❑ recupero dei territori perifluviali ad uso ricreativo come percorsi pedonali e ciclabili, strade in genere, a condizione che si mantengano le quote esistenti in sito e che vengano impiegati tecniche e materiali drenanti;
- ❑ gli interventi di demolizione senza ricostruzione;
- ❑ gli interventi di manutenzione ordinaria e straordinaria, di restauro e risanamento conservativo degli edifici esistenti, realizzati prima del 1904 o dotati della prescritta autorizzazione ai fini idraulici, così come definiti alle lettere a), b) e c) all'art. 27 della L.R. 12/2005 (e successive modifiche e integrazioni), senza aumento di superficie o volume, senza cambiamenti di destinazione d'uso che comportino aumento del carico insediativo e con interventi volti a mitigare la vulnerabilità:

Per gli edifici realizzati successivamente all'anno 1904, previa autorizzazione dell'autorità competente per il corso d'acqua in questione, sono ammessi solamente gli interventi di cui all'art. 27 della L.R. 12/2005 (e successive modifiche e integrazioni) lettere a) e b) che non comportino aumento di volumetria, di carico insediativo, di superficie calpestabile esterna e cambio di destinazione d'uso dell'edificio

- ❑ la ristrutturazione e la realizzazione di infrastrutture lineari e a rete (oltre la fascia di 4 metri, se paralleli al corso idrico ed interrati) riferite a servizi pubblici essenziali non altrimenti localizzabili e relativi impianti, previo studio di compatibilità dell'intervento con lo stato di dissesto esistente validato dall'Autorità competente. Gli interventi devono comunque garantire la sicurezza dell'esercizio delle funzioni per cui sono destinati, tenuto conto delle condizioni idrauliche presenti. Più in particolare:

- gli attraversamenti aerei di linee telefoniche, teleferiche, ecc.;
- posa di linee tecnologiche, elettriche, telefoniche, acquedotti, fognature, gasdotti, metanodotti, ecc.;
- posa di pali e sostegni di linee elettriche o telefoniche, ecc. oltre 4 metri dal ciglio superiore dell'alveo;
- rampe di collegamento agli argini pedonali e carreggiabili;
- la formazione di presidi ed opere a difesa del corso d'acqua;
- la formazione di nuove opere per la regimazione delle acque in caso di piene;
- la manutenzione, senza variazioni di posizione e forma, dei fabbricati e simili esistenti nelle fasce di rispetto (ved. paragrafo apposito);
- posa di cartelli pubblicitari, segnaletici o simili su pali o supporti di altro tipo, purchè non impediscano l'accesso al corso d'acqua e non costituiscano una limitazione al buon regime delle acque (oltre 4 metri dal ciglio superiore dell'alveo);
- movimenti di terra che alterino in modo sostanziale e stabilmente il profilo del terreno purchè finalizzati alla realizzazione di progetti di recupero ambientale, di bonifica e di messa in sicurezza del rischio idraulico (oltre la fascia di 4 metri).
- gli interventi volti alla ricostruzione degli equilibri naturali alterati e all'eliminazione, per quanto possibile, dei fattori incompatibili di interferenza antropica.
- i depositi temporanei conseguenti e connessi ad attività estrattiva autorizzata ed agli impianti di trattamento del materiale estratto e presente nel luogo di produzione da realizzare secondo le modalità prescritte dal dispositivo di autorizzazione (oltre la fascia di 10 metri).
- il deposito temporaneo a cielo aperto di materiali che per loro caratteristiche non si identificano come rifiuti, finalizzato ad interventi di recupero ambientale comportanti il ritombamento di cave.
- il miglioramento fondiario compatibile con l'assetto della fascia di rispetto, consistente nelle sistemazioni superficiali del terreno, a scopo economico (aumento del Beneficio fondiario – terreni privati) o a scopo sociale (miglioramento delle condizioni igienico-sanitarie - bonifiche - , migliorie a scopo di protezione del rischio idro-geologico, miglioramento della funzione ricreativa di un'area, ecc.), oltre la fascia di 4 metri.

## **ART. 7 – FABBRICATI E SIMILI ESISTENTI NELLE FASCE DI RISPETTO**

Così come già specificato nell'articolo precedente, per i fabbricati ed impianti esistenti all'interno delle fasce di rispetto del reticolo idrico sono ammessi, previa autorizzazione, interventi di manutenzione ordinaria e straordinaria, di restauro e di risanamento conservativo degli edifici esistenti, realizzati prima del 1904 o dotati della prescritta autorizzazione ai fini idraulici, così come definiti alle lettere a), b), e c) dell'art. 27 della L.R. 12/2005 (e successive modifiche e integrazioni), senza aumento di superficie o volume, senza cambiamenti di destinazione d'uso che comportino aumento del carico insediativo e con interventi volti a mitigare la vulnerabilità dell'edificio.

Per gli edifici realizzati successivamente all'anno 1904, previa autorizzazione dell'autorità competente per il corso d'acqua in questione, sono ammessi solamente gli interventi di cui all'art. 27 della L.R.

12/2005 (e successive modifiche e integrazioni) lettere a) e b) che non comportino aumento di volumetria, di carico insediativo, di superficie calpestabile esterna e cambio di destinazione d'uso dell'edificio.

E' sempre ammessa la demolizione senza ricostruzione.

Potranno essere autorizzati interventi che prevedano parziale demolizione con miglioramento delle condizioni idrauliche e di accesso per manutenzione. In ogni caso tali interventi non dovranno pregiudicare la possibilità futura di recupero dell'intera area della fascia di rispetto alle altre funzioni cui è deputata con priorità al ripristino della vegetazione spontanea nella fascia immediatamente adiacente ai corpi idrici.

Nel caso di fabbricati esistenti che, per cattiva o mancata manutenzione, costituissero rischio per il deflusso delle acque, l'Amministrazione provvederà a sollecitare i proprietari all'esecuzione delle opere necessarie a ridurre il rischio (non esclusa la demolizione) assegnando un tempo limite per l'esecuzione dei lavori.

In caso di inadempienza da parte dei proprietari l'Amministrazione potrà intervenire direttamente addebitando l'onere dell'intervento ai proprietari.

## **ART. 8 – VENUTE D'ACQUA A CARATTERE SORGENTIZIO**

Sul territorio comunale sono stati individuati alcune venute d'acqua a carattere sorgentizio, con portate limitate e non assimilabili a corsi d'acqua superficiale.

Su tali ambiti non è presente la fascia di rispetto ma andrà comunque garantita la continuità idraulica.

## **ART. 9 – VARIAZIONI DI TRACCIATO DEI CORSI D'ACQUA**

Potranno essere autorizzati progetti di modifica dei tracciati dei corsi d'acqua finalizzati al miglioramento delle condizioni idrauliche ed ambientali del territorio interessato.

Il progetto relativo alla variazione del tracciato dovrà contenere le analisi idrauliche e morfologiche sull'evoluzione possibile delle dinamiche fluviali a monte e a valle dell'area interessata dall'intervento per tratti di lunghezza significativa.

La modifica del tracciato dovrà prevedere anche la ridefinizione della fascia di rispetto e la trascrizione della variazione nelle mappe e registri catastali, conseguentemente all'espressione di parere di variante allo Studio del Reticolo Idrografico, rilasciato dalla Sede Territoriale della Regione Lombardia di Bergamo.

## **ART. 10 – SCARICHI IN CORSI D'ACQUA**

L'autorizzazione di scarichi nei corsi d'acqua ai sensi del presente Regolamento è rilasciata solamente sotto l'aspetto della quantità delle acque recapitate ed è da intendersi complementare, e mai sostitutiva, alla autorizzazione allo scarico, sotto l'aspetto qualitativo, rilasciata dalle competenti

autorità nel rispetto delle indicazioni del D.Lgs.152/06 e successive modificazioni ed integrazioni (Provincia) e del Regolamento regionale 24 marzo 2006 n.3 “Disciplina e regime autorizzatorio degli scarichi di acque reflue domestiche e di reti fognarie, in attuazione dell’art. 52, comma 1, lettera a) della legge regionale 12 dicembre 2003, n. 26”.

La materia è normata dall’art. 12 delle Norme Tecniche di attuazione del Piano Stralcio per l’Assetto Idrogeologico, al quale si rimanda, e che prevede l’emanazione di una direttiva in merito da parte dell’Autorità di Bacino.

In generale dovrà essere verificata, da parte del richiedente l’autorizzazione allo scarico, la capacità del corpo idrico a smaltire le portate scaricate.

Il manufatto di recapito dovrà essere realizzato in modo che lo scarico avvenga nella medesima direzione del flusso e prevedere accorgimenti tecnici (quali manufatti di dissipazione dell’energia) per evitare l’innescò di fenomeni erosivi nel corso d’acqua.

Nell’impossibilità di convogliare le acque di scarico in corsi d’acqua si rende necessario prevedere sistemi autonomi di laminazione o smaltimento consistenti in:

- **bacini o vasche di laminazione per l’accumulo temporaneo delle acque meteoriche**

Per le nuove aree di lottizzazione ed in generale per insediamenti residenziali, ed industriali o artigianali, si dovrà predisporre un adeguato progetto relativo alla raccolta e smaltimento delle acque meteoriche intercettate dalle coperture e dalle aree impermeabilizzate con la previsione di appositi bacini di accumulo temporaneo evitando il convogliamento diretto in fognatura o alla rete superficiale e/o dispersione casuale nelle zone limitrofe. I manufatti di raccolta, di recapito e di accumulo delle acque meteoriche dovranno obbligatoriamente essere compresi nelle opere di urbanizzazione primaria. I bacini di accumulo, dimensionati in relazione alla superficie delle aree impermeabili e all’altezza di pioggia prevista nelle 24 ore con un tempo di ritorno di 100 anni, dovranno invasare le acque meteoriche tramite opportune opere di captazione. I bacini di accumulo dovranno essere ricavati in apposite aree permeabili ed essere provvisti di una soglia tarata per il rilascio regolato dei volumi d’acqua invasati nella rete di scolo delle acque superficiali. Qualora si preveda un fondo impermeabile per il mantenimento di uno specchio d’acqua permanente si dovrà garantire il riciclo, anche forzato, dell’intero volume di acqua onde evitarne il ristagno e il deterioramento della qualità. La dimensione dei bacini deve essere calcolata considerando il volume di raccolta pari a 130 mm d’acqua per ogni metro quadrato di superficie impermeabile.

## **ART. 11 – ATTRAVERSAMENTI DEL CORSO D’ACQUA E PRESCRIZIONI SULLA PROGETTAZIONE ED ESECUZIONE DELLE OPERE IN GENERALE**

Le nuove opere, particolarmente nelle zone esterne alle aree edificabili previste dal vigente P.R.G., dovranno assicurare il mantenimento o il ripristino della vegetazione spontanea nella fascia immediatamente adiacente i corpi idrici, con funzioni di filtro per i solidi sospesi e gli inquinanti di

origine diffusa, di stabilizzazione delle sponde e di conservazione della biodiversità da contemperarsi con le esigenze di funzionalità dell'alveo.

## **1. ATTRAVERSAMENTI**

Gli attraversamenti (ponti, gasdotti, fognature, tubature e infrastrutture a rete in genere) con luce superiori a 6 m dovranno essere realizzati secondo la Direttiva dell'Autorità di Bacino (Criteri per la valutazione della compatibilità idraulica delle infrastrutture pubbliche e di interesse pubblico all'interno delle fasce A e B), paragrafi 3 e 4 (approvata con delibera dell'Autorità di Bacino n.2/99).

E' facoltà del Comune richiedere l'applicazione, in tutto o in parte, di tale Direttiva anche per i manufatti di dimensioni inferiori e comunque in relazione all'importanza del corso d'acqua.

In casi eccezionali, quando si tratti di corsi d'acqua di piccole dimensioni e di infrastrutture di modesta importanza sempre con luci inferiori a 6,00 m, possono essere assunti tempi di ritorno inferiori in relazione alle esigenze tecniche specifiche adeguatamente motivate.

Si dovrà verificare che le opere siano coerenti con l'assetto idraulico del corso d'acqua e non comportino alterazioni delle condizioni di rischio idraulico, siano compatibili con gli effetti indotti da possibili ostruzioni delle luci ad opera di corpi flottanti trasportati dalla piena ovvero di deposito anomalo di materiale derivante dal trasporto solido.

Per il dimensionamento delle opere, ed in particolare dei ponti, è necessario considerare, oltre alle dimensioni attuali l'alveo, anche quelle eventuali di progetto, in modo tale che le opere, una volta realizzate, non siano di ostacolo a futuri interventi di sistemazione idraulica sul corso d'acqua, compresi gli ampliamenti delle dimensioni dell'alveo.

Le portate di piena dovranno essere valutate secondo le direttive idrologiche di Autorità di Bacino e Regione.

In ogni caso i manufatti di attraversamento comunque non dovranno:

- **restringere la sezione mediante spalle e rilevati di accesso**
- **avere l'intradosso a quota inferiore al piano di campagna**
- **comportare una riduzione della pendenza del corso d'acqua mediante l'utilizzo di soglie di fondo.**

La soluzione progettuale per il ponte e per i relativi rilevati di accesso deve garantire l'assenza di effetti negativi indotti sulle modalità di deflusso in piena; in particolare il profilo idrico di rigurgito eventualmente indotto dall'insieme delle opere di attraversamento deve essere compatibile con l'assetto difensivo presente e non deve comportare un aumento delle condizioni di rischio idraulico per il territorio circostante.

Gli attraversamenti e i manufatti realizzati al di sotto dell'alveo dovranno essere posti a quote inferiori a quelle raggiungibili in base all'evoluzione morfologica prevista dell'alveo e dovranno comunque essere adeguatamente difesi dalla possibilità di danneggiamento per erosione del corso d'acqua.



## **2. REGIMAZIONE DELLE ACQUE SUPERFICIALI**

Le nuove opere di regimazione idraulica (briglie, traverse, argini, difese spondali) previste per i corsi d'acqua (naturali e artificiali) saranno finalizzate al riassetto dell'equilibrio idrogeologico, al ripristino della funzionalità della rete del deflusso superficiale, alla messa in sicurezza dei manufatti e delle strutture, alla rinaturalizzazione spontanea, al miglioramento generale della qualità ecobiologica ed a favorirne la fruizione pubblica. Esse dovranno essere concepite privilegiando, compatibilmente con la disponibilità della risorsa idrica, le tecniche proprie dell'ingegneria naturalistica.

E' vietata qualunque trasformazione, manomissione, immissione di acque in generale, se non meteoriche, e di reflui non depurati in particolare. Sono ammessi solo gli interventi volti al disinquinamento, al miglioramento della vegetazione riparia, al miglioramento del regime idraulico, alla manutenzione delle infrastrutture idrauliche e alla realizzazione dei percorsi di attraversamento.

Potranno essere realizzati interventi di risanamento o potenziamento dei corsi d'acqua qualora ne venga documentata la necessità, accertata la compatibilità idrica, comprovato il miglioramento nell'assetto del territorio interessato.

I lavori di ripulitura e manutenzione fluviale potranno essere eseguiti senza alterare l'ambiente fluviale qualora vi siano insediate specie faunistiche e botaniche protette o di evidente valore paesaggistico.

## **3. SOTTOPASSI**

Per il dimensionamento delle opere è necessario considerare, oltre alle dimensioni attuali dell'alveo, anche quelle eventuali di progetto, in modo tale che le opere, una volta realizzate, non siano di ostacolo a futuri interventi di sistemazione idraulica sul corso d'acqua, compresi gli ampliamenti delle dimensioni dell'alveo.

In generale si dovranno evitare intersezioni di corsi d'acqua mediante "sottopassi a sifone"; nel caso di impossibilità tecnica di soluzioni alternative, la progettazione dovrà essere dettagliata, prevedere sistemi atti a ridurre il rischio di ostruzione e corredata di piano di manutenzione dell'opera.

## **4. IMBOCCO CORSI D'ACQUA INTUBATI**

A sensi dell'art. 115 del D.Lgs n. 152/06 e successive modificazioni ed integrazioni, è vietata la copertura dei corsi d'acqua, che non sia imposta da ragioni di tutela della pubblica incolumità (o per la realizzazione di impianti di smaltimento dei rifiuti) ad esclusiva opera dell'Amministrazione Pubblica.

Per i corsi d'acqua coperti esistenti o nuovi, all'imboccatura dovranno essere realizzati sistemi atti a impedire o ridurre il rischio di ostruzione per deposito di materiale sedimentale o flottante.

I sistemi tipo griglie filtranti ecc. dovranno essere dimensionati e posizionati in modo da non ridurre la sezione utile di deflusso (mediante allargamenti dell'alveo od altro) e di assicurare una facile manutenzione.

Il progetto dei sistemi di protezione da sedimenti ed ostruzioni dovrà essere corredata da piano di manutenzione.

## **5. ARGINI**

I nuovi argini che dovranno essere messi in opera, sia per la realizzazione delle casse di espansione, sia per il rifacimento e miglioramento di quelle esistenti lungo i corsi d'acqua, dovranno essere progettati in modo tale da consentire la fruibilità delle sponde e di assicurare il mantenimento o il ripristino della vegetazione spontanea nella fascia immediatamente adiacente i corpi idrici, con funzioni di filtro per i solidi sospesi e gli inquinanti di origine diffusa, di stabilizzazione delle sponde e di conservazione della biodiversità da contemperarsi con le esigenze di funzionalità dell'alveo. I nuovi argini non dovranno comunque mai ridurre la sezione originaria dell'alveo.

L'efficienza delle arginature dovrà essere garantita da un programma di manutenzione.

## **ART. 12 – OBBLIGO DEI PROPRIETARI FRONTISTI O DEI PROPRIETARI DEI MANUFATTI POSTI SU CORSI D'ACQUA E NELLE FASCE DI RISPETTO**

I proprietari usufruttuari o conduttori dei fondi compresi entro il perimetro della fascia di rispetto debbono:

1. tener sempre bene efficienti i fossi che circondano o dividono i terreni suddetti, le luci dei ponticelli e gli sbocchi di scolo nelle aste del reticolo;
2. aprire tutti quei nuovi fossi che siano necessari per il regolare scolo delle acque, che si raccolgono sui terreni;
3. rimuovere immediatamente gli alberi, tronchi e grossi rami delle piantagioni laterali alla fascia o al corso d'acqua, che per impeto del vento o per qualsivoglia altra causa, causino interferenza con l'area in fascia o con il corso d'acqua;

Chiunque venga autorizzato all'esecuzione di attraversamenti (ponti, reti tecnologiche ecc...) o formazione di opere di difesa e quant'altro lungo il corso d'acqua ha l'obbligo mantenere costantemente in buono stato le opere eseguite e, ad effettuare a sua cura e spese, la pulizia ordinaria del tratto di corso d'acqua interessato dal manufatto e tutte le eventuali riparazioni o modifiche che il comune e/o gli organi competenti riterranno di ordinare nell'interesse del buon regime idraulico del corso d'acqua;

Dovrà inoltre essere garantito il libero accesso al corso d'acqua per controlli e verifiche da parte del personale addetto al buon regime idraulico;

## **ART. 13 – AUTORIZZAZIONE PAESISTICA**

Qualora l'area oggetto di intervento ricada in zona soggetta a vincolo paesistico, il richiedente dovrà presentare apposito atto autorizzativo rilasciato dagli enti competenti.

## **ART. 14 – DANNI ALL’INTERNO DELLE FASCE DI RISPETTO**

Non potrà essere richiesto, a nessun titolo, all’Amministrazione Comunale o Regionale il risarcimento per danni a fabbricati, piantagioni o altro che si trovino all’interno della fascia di rispetto se non per dolo od imperizia dell’impresa o della ditta che per ordine delle amministrazioni poste a tutela del corso d’acqua hanno effettuato gli interventi di manutenzione ordinaria e straordinaria.

## **ART. 15 – PROCEDURE PER CONCESSIONI NEL CASO DI INTERVENTI RICADENTI NEL DEMANIO**

Il Comune, in caso di necessità di modificare o di definire i limiti alle aree demaniali dovrà proporre ai competenti uffici dell’Amministrazione Statale (Agenzia del Demanio) le nuove delimitazioni.

Le richieste di sdemanializzazione sul reticolo minore dovranno essere inoltrate all’Agenzia del Demanio, Filiale di Milano.

L’amministrazione Comunale dovrà in tal caso fornire il nulla-osta idraulico.

Si ricorda che, ai sensi del D.lgs. 152/06, le aree del demanio fluviale di nuova formazione non possono essere oggetto di sdemanializzazione.

## **ART. 16 – RIPRISTINO DEI CORSI D’ACQUA A SEGUITO DI VIOLAZIONI IN MATERIA DI POLIZIA IDRAULICA**

In caso di realizzazione di opere abusive o difformi da quanto autorizzato, la diffida a provvedere alla riduzione in pristino potrà essere disposta con apposita Ordinanza ai sensi dell’art. 35 del D.P.R. 380/2001 e successive modifiche ed integrazioni.

Le violazioni al presente regolamento sono equiparate alle violazioni in materia edilizia e ad esse si applicano le relative ammende sulla base del vigente regolamento edilizio comunale o altra normativa specifica.

Si riporta la norma:

DECRETO DEL PRESIDENTE DELLA REPUBBLICA 6 giugno 2001, n. 380  
Ripubblicazione del testo del decreto del Presidente della Repubblica 6 giugno 2001, n. 380, recante: “Testo unico delle disposizioni legislative e regolamentari in materia edilizia. (Testo A)”, corredato delle relative note. (Decreto pubblicato nel supplemento ordinario n. 239/L alla Gazzetta Ufficiale - serie generale - n. 245 del 20 ottobre 2001).

*Art. 35 Interventi abusivi realizzati su suoli di proprietà dello Stato o di enti pubblici (legge 28 febbraio 1985, n. 47, art. 14; decreto legge 13 maggio 1991, n. 152, art. 17-bis, convertito in legge 12 luglio 1991, n. 203; decreto legislativo 18 agosto 2000, n. 267, articoli 107 e 109).*

- 1. Qualora sia accertata la realizzazione, da parte di soggetti diversi da quelli di cui all'articolo 28, di interventi in assenza di permesso di costruire, ovvero in totale o parziale difformità dal medesimo, su suoli del demanio o del patrimonio dello Stato o di enti pubblici, il dirigente o il responsabile dell'ufficio, previa diffida non rinnovabile, ordina al responsabile dell'abuso la demolizione ed il ripristino dello stato dei luoghi, dandone comunicazione all'Ente proprietario del suolo.*
- 2. La demolizione e' eseguita a cura del comune ed a spese del responsabile dell'abuso.*
- 3. Resta fermo il potere di autotutela dello Stato e degli enti pubblici territoriali, nonche' quello di altri enti pubblici, previsto dalla normativa vigente.*

## **ART. 17 – RICHIESTA DI AUTORIZZAZIONE E CONCESSIONE**

Le richieste di **concessione (con occupazione o attraversamenti di area demaniale)** e di **autorizzazione (senza occupazione di area demaniale)** all'esecuzione delle opere ammissibili dovranno essere presentate all'Amministrazione Comunale corredate da:

- Relazione descrittiva, redatta da un professionista abilitato ai sensi di legge, con descrizione delle opere in progetto e relative caratteristiche tecniche.
- Estratto in originale o in copia della planimetria catastale contenente l'indicazione delle opere in progetto.
- Corografia in scala 1:10.000 desunta dalla Carta Tecnica Regionale.
- Estratto in originale o in copia del P.R.G.
- Eventuale profilo del corso d'acqua con indicazione delle opere.
- Sezioni trasversali del corpo idrico (di fatto e di progetto) opportunamente quotate.
- Particolari costruttivi delle opere e relazione di calcolo per le strutture in c.a.
- Planimetria dello stato di fatto dei luoghi e di progetto, con l'indicazione dei confini catastali privati e demaniali.
- Planimetria con sovrapposizione delle opere di progetto e della planimetria catastale e l'esatta quantificazione delle aree di proprietà demaniale che verranno occupate.
- Attestazione che le opere non comportano conseguenze negative sul regime delle acque; che le opere vengono eseguite senza pregiudizi di terzi e di assunzione dell'onere di riparazione di tutti i danni derivanti dalle opere, atti e fatti connessi.
- Dichiarazione di rinuncia alla rivalsa per danni eventualmente causati alle proprietà all'interno delle fasce di rispetto del corso d'acqua per manutenzione ordinaria o straordinaria.
- Relazione idrologica-idraulica, redatta da un professionista abilitato ai sensi di legge, con individuata la piena di progetto nonché le verifiche idrauliche di compatibilità.
- Relazione geologica, idrogeologica e geotecnica anche secondo le indicazioni dello Studio Geologico (L.R. 41/97 o L.R. 12/05).
- Relazione di compatibilità ambientale con particolare riferimento alla possibilità di accesso per manutenzione e alla possibilità di assicurare il mantenimento o il ripristino della vegetazione spontanea nella fascia immediatamente adiacente i corpi idrici.
- Documentazione fotografica.

- Piano di manutenzione delle nuove opere, del tratto di corso d'acqua interessato e della relativa fascia di rispetto.

Le concessioni e autorizzazioni rilasciate dovranno contenere indicazioni riguardanti condizioni, durata e norme alle quali sono assoggettate; in caso di occupazione di area demaniale, di scarichi nei corsi d'acqua e di attraversamenti aerei o in subalveo è previsto il pagamento di un canone stabilito dalla d.g.r. n. 9/713 del 26/10/2010 - Modifica delle dd.g.r. nn. 7868/2002, 13950/2003, 8943/2007 e 8127/2008, in materia di canoni demaniali di polizia idraulica.

## **ART. 18 – CANONI DI POLIZIA IDRAULICA E CAUZIONI**

Il rilascio di concessioni e autorizzazioni di polizia idraulica è subordinato al pagamento di un canone ed al versamento di una cauzione di norma pari alla prima annualità del canone.

La cauzione sarà, ove nulla osti, restituita al termine dell'autorizzazione o concessione medesima.

I canoni sono introitati dal comune e destinati per attività di polizia idraulica e manutenzione dei corsi d'acqua.

Le modalità di riscossione dei suddetti canoni, della cauzione e ogni altro onere, fermo restando le indicazioni delle d.g.r. 7868/2002 e 13950/2003 e successive modifiche ed integrazioni, sono determinate dal comune con apposito provvedimento normativo.

I canoni sono assoggettati a revisione annuale in proporzione diretta alla media dei valori dell'EURO calcolati dall'Istituto Centrale di Statistica per il costo della vita (d. l. 2 ottobre 1981, n. 546, convertito con modificazioni nella legge 1 dicembre 1981, n. 692);

Sono dovuti per anno solare e versati anticipatamente entro il 31 gennaio dell'anno di riferimento o come meglio specificato dal provvedimento normativo comunale sopra indicato;

Gli introiti derivanti dai canoni di polizia idraulica sono incassati dall'Ente Idraulico competente per tutti i corsi d'acqua di loro competenza e utilizzati per la gestione e la manutenzione degli stessi corsi.

## **ART. 19 – AREE RICADENTI NELLE FASCE FLUVIALI DEL PIANO STRALCIO PER L'ASSETTO IDROGEOLOGICO - P.A.I.**

Oltre alle norme contenute nel presente regolamento, le aree ricomprese nelle fasce fluviali del P.A.I., sono altresì vincolate alle norme tecniche di attuazione del Piano Stralcio per l'assetto idrogeologico adottato con deliberazione n. 18/2001 del Comitato Istituzionale dell'Autorità di Bacino del Fiume Po, approvato con D.P.C.M. 25 maggio 2001 e pubblicato sulla G.U. n. 183 del 08.08.2001.