






Piano d'Azione delle infrastrutture stradali - Comune di Ranica (BG)


Legenda

Scala 1:5.000

-  Edificio residenziale
-  Edificio non residenziale
-  Scuola
-  Ospedale
-  Asilo



Livello superamento
LrN
in dB(A)



Soggetto responsabile:
Comune di Ranica



Piano d'Azione delle infrastrutture stradali
Ai sensi del D. Lgs. n. 194 del 19 agosto 2005

Unique Road ID - Nome strada:
IT_a_rd0166001 - Via Guglielmo Marconi

Indicatore:
Leq,Night

Elaborato grafico:
ALLEGATO 4B: MAPPA DEI CONFLITTI
POST OPERAM



giugno_2019