



# COMUNE DI RANICA

Via Gavazzeni,1 - 24020 Ranica  
PROVINCIA DI BERGAMO  
Codice Fiscale 00330380163

**ORIGINALE**

**N. 150 del 09/11/2023**

**Codice Comune 10182**

## VERBALE DI DELIBERAZIONE DELLA GIUNTA COMUNALE

**OGGETTO:** ADOZIONE CATASTO DELLE AREE E DEI SOPRASSUOLI PERCORSI DA INCENDIO BOSCHIVO DEL COMUNE DI RANICA AI SENSI DELLA LEGGE 21 NOVEMBRE 2000 N. 353/2000 "LEGGE QUADRO IN MATERIA DI INCENDI BOSCHIVI".

Il giorno 09/11/2023, alle ore 10:30 nella sala delle Adunanze, osservate tutte le formalità prescritte dal T.U.E.L. 18.08.2000, n. 267 e dello Statuto Comunale vigente sono stati oggi convocati in seduta i componenti della GIUNTA COMUNALE.

All'appello risultano:

<i>Cognome e Nome</i>	<i>Qualifica</i>	<i>Presenza</i>	
Vergani Mariagrazia	SINDACO	Presente	
Beretta Carlo	ASSESSORE	Presente	
Tribbia Margherita	ASSESSORE	Presente	
Pellegrini Fulvio Giuseppe	ASSESSORE	Presente	
<b>Totale Presenti</b>	<b>4</b>	<b>Totale Assenti</b>	<b>0</b>

Partecipa il SEGRETARIO GENERALE - SERLENGA TIZIANA -, il quale provvede alla redazione del presente verbale.

Essendo legale il numero degli intervenuti, il SINDACO - VERGANI MARIAGRAZIA - assume la presidenza e dichiara aperta la seduta per la trattazione dell'oggetto sopra indicato.

## DELIBERAZIONE DELLA GIUNTA COMUNALE NR. 150 DEL 09/11/2023

### OGGETTO:

ADOZIONE CATASTO DELLE AREE E DEI SOPRASSUOLI PERCORSI DA INCENDIO BOSCHIVO DEL COMUNE DI RANICA AI SENSI DELLA LEGGE 21 NOVEMBRE 2000 N. 353/2000 "LEGGE QUADRO IN MATERIA DI INCENDI BOSCHIVI".

### PREMESSO che:

- la Legge del 21 novembre 2000 n. 353, "Legge-quadro in materia di incendi boschivi", - contenente divieti e prescrizioni derivanti dal verificarsi di eventi calamitosi riferiti agli incendi boschivi, prevede - all'art. 10, comma 2 - l'obbligo per i Comuni di censire, tramite apposito catasto, i soprassuoli già percorsi dal fuoco nell'ultimo quinquennio, avvalendosi anche dei rilievi effettuati dal Corpo Forestale dello Stato al fine di applicare i vincoli temporali previsti - dall'art. 10, comma 1- della medesima legge;
- la Legge dell'8 novembre 2021 n. 155, "Disposizioni per il contrasto degli incendi boschivi e altre misure urgenti di protezione civile", prevede – all'art. 3 – misure per l'accelerazione dell'aggiornamento del catasto dei soprassuoli percorsi dal fuoco;

### CONSIDERATO che:

- l'art. 2 della legge n. 353/2000 definisce incendio boschivo "un fuoco con suscettività a espandersi su aree boscate, cespugliate o arboree, comprese eventuali strutture e infrastrutture antropizzate poste all'interno delle predette aree, oppure su terreni coltivati o incolti e pascoli limitrofi a dette aree";
- l'art. 3 comma 1 della legge n. 353/2000 dispone che le regioni approvino il "Piano regionale per la programmazione delle attività di previsione, prevenzione e lotta contro gli incendi boschivi", sulla base di linee guida e di direttive deliberate, dal Consiglio dei ministri, su proposta del Ministro delegato per il coordinamento della protezione civile;
- l'art.10 comma 1, della Legge 353/2000, definisce nell'ambito di incendi definiti boschivi dall'art. 2 della stessa legge, divieti, prescrizioni e sanzioni sulle zone boschive e sui pascoli percorsi dal fuoco:
  1. vincoli quindicennali: la destinazione delle zone boscate e dei pascoli i cui soprassuoli siano stati percorsi dal fuoco non può essere modificata rispetto a quella preesistente l'incendio per almeno quindici anni. In tali aree è consentita la realizzazione solamente di opere pubbliche che si rendano necessarie per la salvaguardia della pubblica incolumità e dell'ambiente. Ne consegue l'obbligo di inserire sulle aree predette un vincolo esplicito da trasferire in tutti gli atti di compravendita stipulati entro quindici anni dall'evento;
  2. vincoli decennali: nelle zone boscate e nei pascoli i cui soprassuoli siano stati percorsi dal fuoco, è vietata per dieci anni la realizzazione di edifici nonché di strutture e infrastrutture finalizzate ad insediamenti civili ed attività produttive, fatti salvi i casi in cui per detta realizzazione siano stati già rilasciati atti autorizzativi comunali in data precedente l'incendio sulla base degli strumenti urbanistici vigenti a tale data. In tali aree è vietato il pascolo e la caccia;
  3. vincoli quinquennali: sui predetti soprassuoli è vietato lo svolgimento di attività di rimboschimento e di ingegneria ambientale sostenute con risorse finanziarie pubbliche, salvo il caso di specifica autorizzazione concessa o dal Ministro dell'Ambiente, per le aree naturali protette statali, o dalla regione competente, per documentate situazioni di dissesto idrogeologico o per particolari situazioni in cui sia urgente un intervento di tutela su valori ambientali e paesaggistici;
- l'art. 10 comma 2, della Legge 353/2000 impone ai Comuni, entro novanta giorni dalla data di approvazione del piano regionale di cui al comma 1 dell'art. 3, di censire, tramite apposito catasto, i soprassuoli già percorsi dal fuoco nell'ultimo quinquennio, avvalendosi anche dei rilievi effettuati dal Corpo forestale dello Stato; il catasto è aggiornato annualmente;

RICHIAMATA la D.G.R. 20 dicembre 2002, n. 11619 "Piano regionale di protezione delle foreste contro gli incendi boschivi ai sensi del Regolamento CE n. 2158/92" e le successive deliberazioni di aggiornamento al Piano stesso, ultima delle quali la D.G.R. 23 dicembre 2019 – n. XI/2725 che ha approvato il Piano regionale delle attività di previsione, prevenzione e lotta attiva contro gli incendi boschivi per il triennio 2020-2022 (legge n. 353/2000);

DATO ATTO che il Piano Regionale precitato ha attribuito al territorio del Comune di Ranica la "Classe di Rischio 2" e che il Comune di Ranica è sprovvisto del Catasto delle aree percorse dal fuoco;

RICHIAMATA la determinazione n. 502 del 27/09/2023 di incarico al dott. forestale Nicola Gallinaro per la perimetrazione dei soprassuoli percorsi dal fuoco del Comune di Ranica;

## DELIBERAZIONE DELLA GIUNTA COMUNALE NR. 150 DEL 09/11/2023

VISTO il Catasto Incendi Boschivi redatto dal tecnico incaricato sopra citato, pervenuto in data 27/10/2023, reg. prot. n. 12994 e costituito dai seguenti elaborati, allegati alla presente quale sua parte formale, integrante e sostanziale:

- 1) Relazione tecnica;
- 2) Planimetria aree percorse dal fuoco – scala 1:5.000;

DATO ATTO che:

- ai sensi dell'art. 10 della L. 353/2000 l'elenco dei predetti soprassuoli deve essere esposto per trenta giorni consecutivi all'albo pretorio comunale, per eventuali osservazioni;
- dell'adozione del presente Catasto Incendi Boschivi si darà diffusione anche attraverso la pubblicazione del sito internet istituzionale del Comune di Ranica;
- le eventuali osservazioni dovranno essere poi analizzate entro i successivi sessanta giorni, procedendo infine all'approvazione definitiva del catasto;
- è ammessa la revisione degli elenchi con la cancellazione delle prescrizioni relative ai divieti previsti dall'art. 10 della L. 353/2000, solo dopo che siano trascorsi i periodi rispettivamente indicati, per ciascun divieto;

ATTESA, pertanto, l'opportunità di procedere all'approvazione del Catasto Incendi Boschivi del Comune di Ranica;

VISTO l'art. 200 del D.lgs. 18/8/2000, n. 267;

ATTESA, altresì, la propria competenza ai sensi dell'art. 48, del Testo Unico delle leggi sull'ordinamento degli enti locali, approvato con il D.lgs. 18/8/2000, n. 267;

VISTO il vigente statuto comunale;

VISTO il D.P.R. 05/10/2010 n. 207, per le parti ancora in vigore;

Con voti favorevoli unanimi, espressi nelle forme di legge;

### DELIBERA

1. DI ADOTTARE, negli elaborati agli atti del Comune, ai sensi dell'art. 10, comma 2, della Legge 21 novembre 2000, n. 353, il Catasto Incendi Boschivi del Comune di Ranica, allegato alla presente nel quale sono indicati i riferimenti catastali delle aree percorse da incendi boschivi e l'individuazione cartografica delle stesse;
2. DI PRENDERE ATTO che:
  - il Catasto Incendi Boschivi ivi istituito deve essere pubblicato all'albo pretorio on line per trenta giorni consecutivi;
  - durante il periodo di pubblicazione chiunque potrà prenderne visione e presentare osservazioni;
  - entro i successivi sessanta giorni, gli elenchi definitivi e le relative perimetrazioni devono essere definitivamente approvati dalla Giunta comunale
3. DI DARE MANDATO al Responsabile del Settore Pianificazione e Gestione del Territorio per l'adozione dei provvedimenti conseguenti la presente deliberazione;
4. DI TRASMETTERE copia del presente provvedimento alla Regione Carabinieri Forestale "Lombardia" – Stazione di Curno;
5. DI DARE ATTO che la presente deliberazione, contestualmente all'affissione all'Albo online, verrà trasmessa in elenco ai capigruppo consiliari.

*Con separata votazione favorevole unanime, al fine di procedere rapidamente con gli adempimenti conseguenti, la presente deliberazione viene dichiarata immediatamente eseguibile, ai sensi dell'art. 134, comma 4, del D.Lgs. 18/8/2000, n. 267.*

# COMUNE DI RANICA

## CATASTO INCENDI BOSCHIVI

Aggiornamento 2023

*(ai sensi della Legge quadro in materia di incendi boschivi n. 353/2000)*



*Relazione tecnica*

Tecnico incaricato:  
*Nicola Gallinaro - dottore forestale*

Ranica, Ottobre 2023



## SOMMARIO

<b>PREMESSA.....</b>	<b>2</b>
<b>RIFERIMENTI NORMATIVI.....</b>	<b>2</b>
LEGGE n. 353/2000 .....	2
LEGGE n. 155/2021 .....	3
PROCEDURE PER L'APPROVAZIONE E L'AGGIORNAMENTO .....	4
<b>CATASTO INCENDI.....</b>	<b>5</b>
RILEVAZIONE DELLE AREE PERCORSE DAL FUOCO .....	5
ELENCO CATASTALE AREE INCENDIATE .....	6
PLANIMETRIA AREE INCENDIATE .....	7
SCHEDE RICOGNITIVE.....	8
SCHEDA N°1 .....	8

## PREMESSA

La presente relazione intende istituire il **Catasto dei Soprassuoli del Comune di Ranica** in conformità con i contenuti dell'art. 10 comma 2 della Legge 21 novembre 2000 n. 353, Legge-quadro in materia di incendi boschivi, e della Legge 8 novembre 2021 n. 155 recante disposizioni per il contrasto degli incendi boschivi e altre misure urgenti di protezione civile.

Nella impostazione del lavoro si prende atto che la Regione Lombardia con d.g.r. n. 7736 del 28 dicembre 2022, pubblicata sul BURL n. 1, Serie Ordinaria, del 5 gennaio 2023, ha approvato il Piano regionale delle attività di previsione, prevenzione e lotta attiva contro gli incendi boschivi per l'anno 2023, cosiddetto Piano Antincendio boschivo (AIB). A questo proposito si prende altresì atto che il Piano Regionale ha attribuito al territorio del comune di Ranica, la "Classe di rischio 2" per il periodo 2023.

Il Catasto dei Soprassuoli Percorsi dal Fuoco del Comune di Ranica conterrà quanto segue:

- **elenco** dei soprassuoli percorsi dal fuoco tra il 2018 e il 2023;
- **schede ricognitive** dei soprassuoli percorsi dal fuoco con annessa cartografia;
- **planimetria** ubicazione soprassuoli percorsi dal fuoco scala 1:5.000 (in allegato).

## RIFERIMENTI NORMATIVI

### LEGGE n. 353/2000

La legge quadro in materia di incendi boschivi n. 353/2000 definisce divieti, prescrizioni e sanzioni sulle zone boschive e sui pascoli i cui soprassuoli siano stati percorsi dal fuoco prevedendo la possibilità da parte dei comuni di apporre, a seconda dei casi, vincoli di diversa natura sulle zone interessate.


In termini giuridici l'incendio boschivo viene definito "**Un fuoco con suscettività ad espandersi su aree boscate, cespugliate o arborate, comprese eventuali strutture ed infrastrutture antropizzate poste all'interno delle predette aree, oppure su terreni coltivati o incolti e pascoli limitrofi a dette aree**".

Premesso quanto sopra la legge stabilisce **vincoli temporali che regolano l'utilizzo dell'area interessata dall' incendio**:

- un vincolo quindicennale;
- un vincolo decennale;
- ed un ulteriore vincolo di cinque anni.

Innanzitutto, le zone boschive ed i pascoli i cui soprassuoli siano stati percorsi dal fuoco non possono avere una destinazione diversa da quella preesistente all'incendio per almeno **quindici anni** (vincolo quindicennale), è comunque consentita la costruzione di opere pubbliche necessarie alla salvaguardia della pubblica incolumità e dell'ambiente.

Inoltre, sulle zone boschive e sui pascoli i cui soprassuoli siano stati percorsi dal fuoco, è vietata per **dieci anni** la realizzazione di edifici nonché di strutture e infrastrutture finalizzate ad insediamenti civili ed attività



produttive, fatti salvi i casi in cui per detta realizzazione sia stata già rilasciata, in data precedente l'incendio e sulla base degli strumenti urbanistici vigenti a tale data, la relativa autorizzazione o concessione.

Infine sono vietate per **cinque anni**, sui predetti soprassuoli, le attività di rimboschimento e di ingegneria ambientale sostenute con risorse finanziarie pubbliche, salvo specifica autorizzazione concessa dal Ministro dell'Ambiente e della Tutela del Territorio, per le aree naturali protette statali, o dalla regione competente, negli altri casi, per documentate situazioni di dissesto idrogeologico e nelle situazioni in cui sia urgente un intervento per la tutela di particolari valori ambientali e paesaggistici.

In termini amministrativi la legge conferisce ai Comuni la competenza sulla procedura amministrativa che prevede la attivazione del Catasto dei Soprassuoli percorsi dal Fuoco.

Il catasto prevede che **una volta individuate le particelle catastali interessate dagli incendi**, venga prodotto un elenco delle stesse da affiggere all'Albo Pretorio del Comune per 30 giorni, durante tale periodo è prevista la possibilità, per i cittadini interessati, di presentare ricorso contro l'apposizione del vincolo. Trascorso tale periodo senza che non siano state sollevate obiezioni, il vincolo risulta attivo a tutti gli effetti.

Per **l'apposizione dei suddetti vincoli la legge stabilisce che i Comuni provvedano al censimento, tramite apposito catasto**, dei soprassuoli già percorsi dal fuoco potendosi avvalere anche dei **rilievi effettuati dall'Arma dei Carabinieri - Comando Unità per la Tutela Forestale, Ambientale e Agroalimentare**.

### **LEGGE n. 155/2021**

Di recente è entrata in vigore la Legge n. 155 dell'8 novembre 2021, recante disposizioni per il contrasto degli incendi boschivi e altre misure urgenti di protezione civile. In particolare, si riportano alcuni estratti dell'**art. 3 "misure per l'accelerazione dell'aggiornamento del catasto dei soprassuoli percorsi dal fuoco"**:

*((1. Il Comando unità forestali, ambientali e agroalimentari dell'Arma dei carabinieri e i Corpi forestali delle regioni a statuto speciale e delle province autonome di Trento e di Bolzano, entro quarantacinque giorni dall'estinzione dell'incendio, provvedono a rilevare le aree percorse dal fuoco e a rendere disponibili i conseguenti aggiornamenti non oltre il 1° aprile di ogni anno alle regioni e ai comuni interessati su apposito supporto digitale. Gli aggiornamenti sono contestualmente pubblicati in apposita sezione nei rispettivi siti internet istituzionali e comportano, limitatamente ai nuovi soprassuoli percorsi dal fuoco rilevati, l'immediata e provvisoria applicazione delle misure previste dall'articolo 10, comma 1, della legge 21 novembre 2000, n. 353, fino all'attuazione, da parte dei comuni interessati, degli adempimenti previsti dal comma 2 del citato articolo 10. Il termine di applicazione dei relativi divieti decorre dalla data di pubblicazione degli aggiornamenti nei siti internet istituzionali.))*

*2. Nel periodo di provvisoria applicazione delle misure di cui all'articolo 10, comma 1, della legge 21 novembre 2000, n. 353, previsto dal comma 1 del presente articolo, si applicano le disposizioni e le sanzioni previste dai commi 3, 5, 6 e 7 del medesimo articolo 10.*

*((3. Con legge regionale sono disposte le misure per l'attuazione delle azioni sostitutive in caso di inerzia dei comuni nella pubblicazione degli elenchi definitivi dei soprassuoli percorsi dal fuoco nel quinquennio precedente e delle relative perimetrazioni di cui all'articolo 10, comma 2, della legge 21 novembre 2000, n. 353. Fino all'entrata in vigore delle predette normative regionali, gli elenchi)) definitivi dei soprassuoli percorsi dal fuoco nel quinquennio precedente e delle relative perimetrazioni di cui all'articolo 10, comma 2, della legge 21 novembre 2000, n. 353, qualora non siano approvati dai comuni entro il termine di novanta giorni complessivamente previsti dalla data di approvazione della revisione annuale del piano regionale di previsione, prevenzione e lotta attiva contro gli incendi boschivi di cui all'articolo 3 della medesima legge n. 353 del 2000, sono adottati in via sostitutiva dalle Regioni. A tal fine la pubblicazione finalizzata all'acquisizione di eventuali osservazioni è effettuata ((nel sito internet istituzionale)) della Regione e si applicano i medesimi ((termini previsti dal quarto e dal quinto periodo del medesimo articolo 10, comma 2)).*

*4. Il Comando unità forestali, ambientali e agroalimentari dell'Arma dei Carabinieri e i Corpi Forestali delle Regioni a statuto speciale ((e delle province autonome di Trento e di Bolzano)) assicurano ((il monitoraggio degli adempimenti)) previsti dall'articolo 10, comma 2, della legge 21 novembre 2000, n. 353, e ne comunicano gli esiti alle Regioni, ai fini della tempestiva attivazione dei poteri sostitutivi di cui al comma 3 ((del presente articolo,)) e ai Prefetti territorialmente competenti.*

*5. Le amministrazioni interessate provvedono all'attuazione del presente articolo con le risorse umane, finanziarie e strumentali disponibili a legislazione vigente, senza nuovi o maggiori oneri a carico della finanza pubblica.*

## **PROCEDURE PER L'APPROVAZIONE E L'AGGIORNAMENTO**

Ai sensi dell'art. 10 della Legge n. 353 del 21 novembre 2000, gli elaborati del catasto incendi devono essere **pubblicati all'albo pretorio on line per 30 giorni consecutivi**, durante il periodo di pubblicazione chiunque potrà prenderne visione e presentare osservazioni.

La documentazione relativa al "Catasto delle aree percorse dal fuoco" sarà inoltre **consultabile sul sito internet del Comune di Ranica**.

Le eventuali **osservazioni** dovranno essere poi analizzate **entro i successivi 60 giorni**, procedendo infine all'approvazione definitiva del catasto in questione. Decorso tale termine, i comuni valutano le osservazioni presentate ed approvano, entro i successivi 60 giorni, gli elenchi definitivi e le relative perimetrazioni.

**Il catasto è aggiornato annualmente.**



## CATASTO INCENDI

### RILEVAZIONE DELLE AREE PERCORSE DAL FUOCO

L'Arma dei Carabinieri - Comando Unità per la Tutela Forestale, Ambientale e Agroalimentare, che istituzionalmente svolge un compito di **salvaguardia del patrimonio forestale nazionale**, ha un **ruolo attivo nelle attività di previsione e lotta agli incendi** in modo continuativo durante tutto l'anno con una particolare concentrazione di sforzi, sia in termini di uomini che di mezzi, nei periodi di alta criticità (solitamente tra i mesi di giugno e di settembre), durante i quali il maggiore impegno operativo è concentrato nella prevenzione ed in attività di intervento e di spegnimento degli incendi.

Tali attività vengono svolte, così come previsto dalla legge, in modo coordinato con altri enti nel rispetto delle competenze previste dal decreto legislativo n. 112 del 31 marzo 1998. In tema di incendi boschivi, le attività dell'Arma dei Carabinieri - Comando Unità per la Tutela Forestale, Ambientale e Agroalimentare non si limitano alla sola attività di prevenzione e di intervento degli incendi, ma comprendono una serie di attività collaterali che prevedono la **raccolta di tutte le informazioni a corredo di ciascun evento, comprese la perimetrazione e la misurazione delle superfici percorse dal fuoco.**

Il **Sistema Informativo Montagna (SIM)** mette a disposizione dei diversi soggetti istituzionali (regioni, Prefetti) e dei Comuni interessati, **specifici servizi software di supporto alla istituzione del catasto delle aree boscate percorse dal fuoco.** A partire dai perimetri degli incendi censiti dall'Arma dei Carabinieri - Comando Unità per la Tutela Forestale, Ambientale e Agroalimentare nel corso delle diverse campagne AIB e registrati in termini di precisione della componente geometrica nella banca dati è possibile effettuare **l'estrazione ed individuazione delle particelle catastali afferenti all'area incendiata** a partire dalla base dati catastale presente nel SIAN - Sistema Informativo Agricolo Nazionale.

## ELENCO CATASTALE AREE INCENDIATE

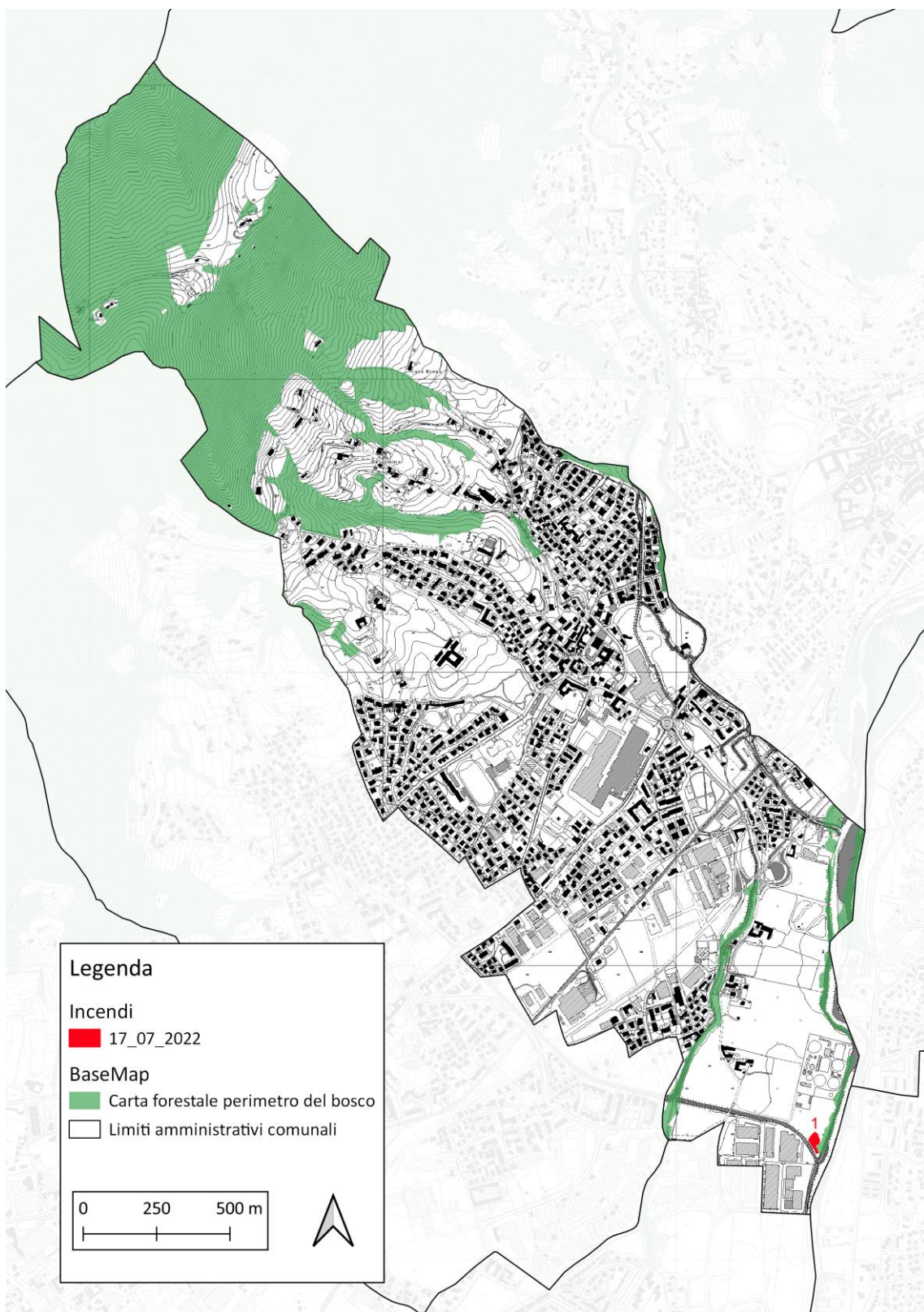
Di seguito si riporta l'elenco degli incendi avvenuti **tra il 2018 e il 2023** all'interno del Comune di Ranica. Per ogni evento sono indicati i dati di sintesi (luogo e data) con indicazione della superficie boschiva o superficie non boschiva (di cui superficie pascoliva) percorsa dal fuoco. Inoltre, sono indicate le particelle catastali coinvolte.

Anno	Data	Località	Punti di innesco	Foglio	Particelle*	Superficie totale interessata dall'incendio (mq)
2018	Nessun incendio rilevato					
2019	Nessun incendio rilevato					
2020	Nessun incendio rilevato					
2021	Nessun incendio rilevato					
2022	17/07/22	Comune di Ranica	1	9	428, 2789, 2205	1.275
2023	Nessun incendio rilevato					

\*la localizzazione dei particellari catastali potrebbe non essere precisa

## PLANIMETRIA AREE INCENDIATE

Di seguito si riporta l'estratto cartografico della Tavola "Catasto incendi boschivi Ranica". In allegato la Tavola in formato A1.



## SCHEDE RICOGNITIVE

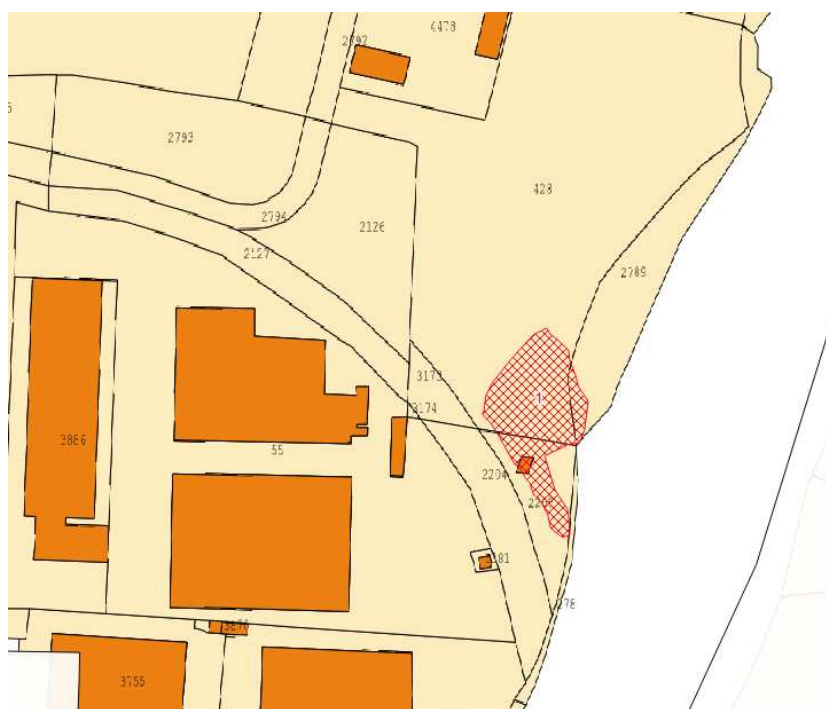
Per ogni incendio è stata creata una "scheda ricognitiva" con i dati estratti dai "fogli notizie" dei Carabinieri Forestali. Verrà allegata una cartografia con il perimetro dell'area incendiata, ottenuta tramite GIS sovrapponendo la mappa catastale aggiornata e i rilievi delle aree boschive o pascolive percorse dal fuoco effettuati dall'Arma dei Carabinieri - Comando Unità per la Tutela Forestale, Ambientale e Agroalimentare, disponibili su SIM in formato *Shapefile*.

In tali cartografie, redatte su base catastale aggiornata al 2019, sono riportate le aree percorse dal fuoco (come rilevate da CFS/CFR e disponibili su SIM) con evidenziate le particelle catastali interessate.


### SCHEDA N°1

Data	Località	Punti di innesco	Foglio	Particella	Categoria vegetazionale	Superficie boscata incendio (mq)	Vincolo
17/07/22	Comune di Ranica	1	9	428, 2789, 2205	Altri boschi caducifogli	221	Quindicinale, decennale, quinquennale

### AREA INCENDIO SOVRAPPOSTA A PARTICELLARI CATASTALI



**AREA INCENDIO SOVRAPPOSTA A PARTICELLARI CATASTALI E ORTOFOTO 2021**




**AREA INCENDIO SOVRAPPOSTA A DBT**



Ranica, Ottobre 2023

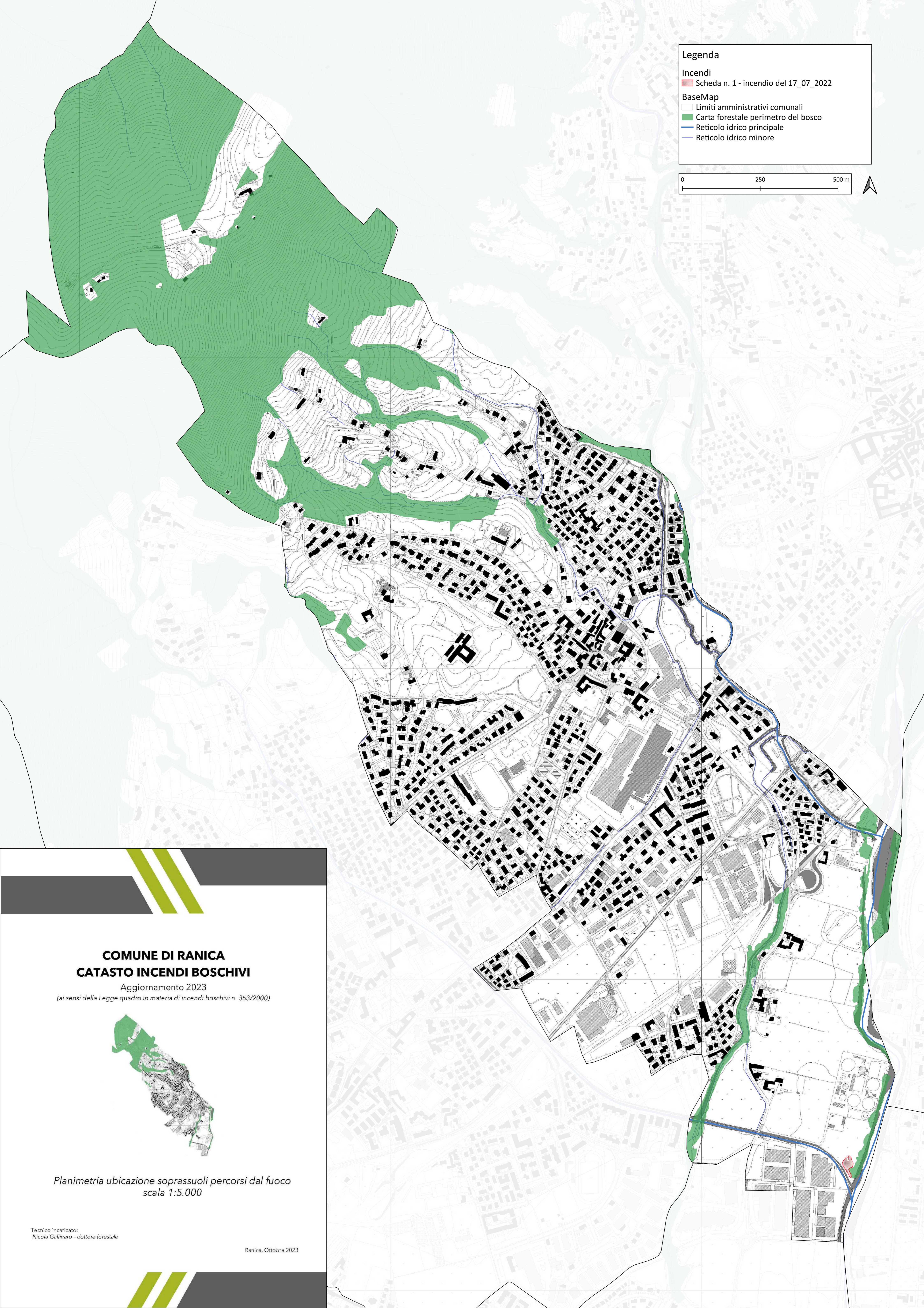

Nicola Gallinaro - dottore forestale



**Legenda**

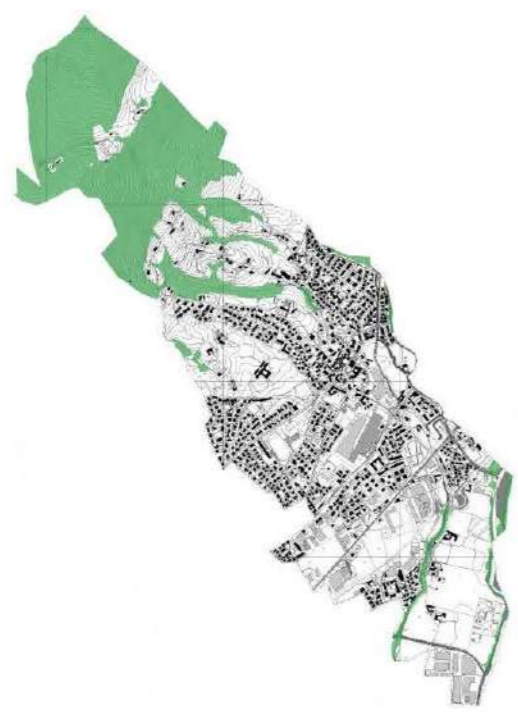
**Incendi**  
 Scheda n. 1 - incendio del 17\_07\_2022

**BaseMap**  
 Limiti amministrativi comunali  
 Carta forestale perimetro del bosco  
 Reticolo idrico principale  
 Reticolo idrico minore



**COMUNE DI RANICA  
 CATASTO INCENDI BOSCHIVI**

Aggiornamento 2023  
 (ai sensi della Legge quadro in materia di incendi boschivi n. 353/2000)



Planimetria ubicazione soprassuoli percorsi dal fuoco  
 scala 1:5.000

Tecnico incaricato:  
 Nicola Gallinaro - dottore forestale

Ranica, Ottobre 2023

**COMUNE DI RANICA**

PROVINCIA DI BERGAMO

---

---

Allegato alla delibera della Giunta Comunale

**n. 150 del 09/11/2023**

**OGGETTO: ADOZIONE CATASTO DELLE AREE E DEI SOPRASSUOLI PERCORSI DA INCENDIO BOSCHIVO DEL COMUNE DI RANICA AI SENSI DELLA LEGGE 21 NOVEMBRE 2000 N. 353/2000 "LEGGE QUADRO IN MATERIA DI INCENDI BOSCHIVI".**

---

---

ART. 49 DEL T.U.E.L. 18.08.2000, N. 267 e successive modificazioni ed integrazioni

**PARERE DI REGOLARITA' TECNICA**

Il sottoscritto Responsabile di Settore - Settore 3 - Pianificazione e Gestione del Territorio - certifica l'effettivo svolgimento dell'istruttoria sull'argomento della proposta di deliberazione indicata in oggetto e che segue ed esprime parere

**PARERE FAVOREVOLE**

Il Responsabile di Settore  
Settore 3 - Pianificazione e Gestione del Territorio

Zanetti Matteo

Ranica, li 08/11/2023

---

---





**COMUNE DI RANICA**  
**PROVINCIA DI BERGAMO**

**DELIBERAZIONE DELLA GIUNTA COMUNALE**  
**N. 150 del 09/11/2023**

OGGETTO:

**ADOZIONE CATASTO DELLE AREE E DEI SOPRASSUOLI PERCORSI DA INCENDIO BOSCHIVO DEL COMUNE DI RANICA AI SENSI DELLA LEGGE 21 NOVEMBRE 2000 N. 353/2000 "LEGGE QUADRO IN MATERIA DI INCENDI BOSCHIVI".**

Letto, approvato e sottoscritto come segue:

**FIRMATO**  
**IL SINDACO**  
**VERGANI MARIAGRAZIA**

**FIRMATO**  
**IL SEGRETARIO GENERALE**  
**SERLENGA TIZIANA**

*Documento prodotto in originale informatico e firmato digitalmente ai sensi dell'art. 20 del "Codice dell'amministrazione digitale" (D.Leg.vo 82/2005).*